



РОСТОВСКАЯ ОБЛАСТЬ

ОБЛАСТНОЙ ЗАКОН

**О ВНЕСЕНИИ ИЗМЕНЕНИЙ В ОБЛАСТНОЙ ЗАКОН
«ОБ УСТАНОВЛЕНИИ ГРАНИЦ И НАДЕЛЕНИИ СООТВЕТСТВУЮЩИМ
СТАТУСОМ МУНИЦИПАЛЬНОГО ОБРАЗОВАНИЯ «ДУБОВСКИЙ РАЙОН»
И МУНИЦИПАЛЬНЫХ ОБРАЗОВАНИЙ В ЕГО СОСТАВЕ»**

**Принят
Законодательным Собранием**

29 июля 2021 года

Статья 1

Внести в Областной закон от 27 декабря 2004 года № 231-ЗС «Об установлении границ и наделении соответствующим статусом муниципального образования «Дубовский район» и муниципальных образований в его составе» следующие изменения:

1) приложение 1 изложить в редакции согласно приложению 1 к настоящему Областному закону;

2) приложение 2 изложить в следующей редакции:

«Приложение 2

к Областному закону «Об установлении границ и наделении соответствующим статусом муниципального образования «Дубовский район» и муниципальных образований в его составе»

КАТАЛОГ КООРДИНАТ ОСНОВНЫХ ПОВОРОТНЫХ ТОЧЕК ГРАНИЦЫ МУНИЦИПАЛЬНОГО ОБРАЗОВАНИЯ «ДУБОВСКИЙ РАЙОН»

№ п/п	№ точки	X (м)	Y (м)	Описание отрезка границы
1	2	3	4	5
1.	019	482671,28	3208261,78	в общем западном направлении по старому руслу реки Дон (Цимлянское водохранилище)

1	2	3	4	5
2.	019-112.001	481929,08	3191155,40	в общем западно-юго-западном направлении по старому руслу реки Дон (Цимлянское водохранилище)
3.	019-112.002	477253,87	3182979,25	в общем западно-юго-западном направлении по старому руслу реки Дон (Цимлянское водохранилище)
4.	019-112.003	472471,17	3174676,64	в общем южном направлении по водной поверхности Цимлянского водохранилища
5.	112	464285,45	3174381,23	в общем восточно-северо-восточном направлении вдоль дамбы, оставляя ее на территории муниципального образования «Город Волгодонск»
6.	112-068.001	465932,34	3179216,39	в общем юго-восточном направлении вдоль лесополосы, оставляя ее на территории Дубовского района
7.	112-068.002	465404,79	3179656,88	в общем восточно-северо-восточном направлении вдоль железной дороги, оставляя ее на территории муниципального образования «Город Волгодонск»
8.	112-068.003	465853,07	3180399,80	по прямой в восточно-юго-восточном направлении, пересекая автодорогу с покрытием
9.	112-068.004	465842,07	3180410,38	в общем юго-юго-западном направлении вдоль автодороги с покрытием, оставляя ее на территории муниципального образования «Город Волгодонск»
10.	112-068.005	465340,59	3180111,13	по прямой в юго-юго-восточном направлении
11.	112-068.006	465171,61	3180218,51	по прямой в юго-западном направлении
12.	112-068.007	465071,67	3180082,85	по прямой в юго-западном направлении вдоль автодороги с покрытием, оставляя ее на территории муниципального образования «Город Волгодонск»

1	2	3	4	5
13.	112-068.008	465011,33	3180037,36	по прямой в западном направлении, пересекая автодорогу с покрытием, далее вдоль автодороги с покрытием, оставляя ее на территории муниципального образования «Город Волгодонск»
14.	112-068.009	465022,92	3179916,87	в общем юго-западном направлении вдоль железной дороги, оставляя ее на территории муниципального образования «Город Волгодонск», пересекая водную поверхность залива Цимлянского водохранилища и автодорогу с покрытием
15.	112-068.010	462058,17	3177813,15	в общем юго-восточном направлении вдоль автодороги с покрытием, оставляя ее на территории Дубовского района, пересекая автодорогу с покрытием
16.	1	461950,32	3177893,90	по прямой в западно-юго-западном направлении
17.	2	461677,82	3177445,58	по прямой в юго-восточном направлении
18.	3	461497,33	3177561,52	по прямой в юго-западном направлении
19.	4	461372,51	3177372,41	по прямой в юго-юго-восточном направлении
20.	5	461276,67	3177430,67	по прямой в западно-юго-западном направлении
21.	6	461002,65	3176979,86	по прямой в северо-северо-западном направлении
22.	7	461054,61	3176948,28	по прямой в восточно-северо-восточном направлении
23.	8	461062,85	3176964,57	по прямой в северо-северо-западном направлении
24.	9	461232,73	3176859,09	по прямой в западно-юго-западном направлении
25.	10	461230,37	3176855,26	по прямой в северо-северо-западном направлении вдоль автодороги с покрытием, оставляя ее на территории Дубовского района

1	2	3	4	5
26.	11	461325,38	3176799,90	по прямой в западно-юго-западном направлении, пересекая автодорогу с покрытием, далее вдоль автодороги с покрытием, оставляя ее на территории муниципального образования «Город Волгодонск»
27.	12	461248,95	3176673,93	по прямой в юго-юго-восточном направлении
28.	13	461105,29	3176756,51	по прямой в западно-юго-западном направлении
29.	14	461093,26	3176737,27	по прямой в юго-юго-восточном направлении
30.	15	460979,96	3176800,73	по прямой в восточно-северо-восточном направлении
31.	16	460990,60	3176821,76	по прямой в юго-восточном направлении
32.	17	460929,22	3176859,06	по прямой в западно-юго-западном направлении
33.	18	460757,77	3176576,98	по прямой в северо-северо-западном направлении
34.	19	461044,08	3176402,94	по прямой в западно-юго-западном направлении
35.	20	460964,57	3176272,19	по прямой в северо-северо-западном направлении
36.	21	461002,14	3176249,26	в общем юго-западном направлении по полевой дороге вдоль лесополосы, оставляя ее на территории муниципального образования «Город Волгодонск»
37.	112-068.011	459734,50	3174235,43	в общем юго-западном направлении по полевой дороге вдоль лесополосы, оставляя ее на территории муниципального образования «Город Волгодонск»
38.	068	458672,27	3172834,47	по прямой в южном направлении по полевой дороге вдоль лесополосы, оставляя ее на территории Волгодонского района
39.	068-069.001	457845,56	3172799,17	по прямой в западном направлении, пересекая лесополосу

1	2	3	4	5
40.	068-069.002	457871,99	3171934,25	по прямой в южном направлении вдоль лесополосы, оставляя ее на территории Волгодонского района
41.	068-069.003	457176,64	3171912,98	по прямой в восточном направлении, пересекая лесополосу
42.	068-069.004	457151,22	3172778,13	по прямой в южном направлении по полевой дороге вдоль лесополосы, оставляя ее на территории Волгодонского района
43.	068-069.005	455851,72	3172737,06	по прямой в восточном направлении по полевой дороге вдоль лесополосы, оставляя ее на территории Волгодонского района
44.	068-069.006	455824,42	3173821,66	по прямой в южном направлении вдоль лесополосы, оставляя ее на территории Волгодонского района, далее по прямой
45.	068-069.007	453494,90	3173728,87	по прямой в юго-восточном направлении вдоль автодороги с покрытием, оставляя ее на территории Волгодонского района
46.	068-069.008	453310,63	3173911,02	в общем восточно-юго-восточном направлении вдоль автодороги с покрытием, оставляя ее на территории Волгодонского района
47.	068-069.009	452747,41	3175280,11	в общем юго-западном направлении, пересекая автодорогу с покрытием, далее вдоль автодороги с покрытием, оставляя ее на территории Дубовского района, далее пересекая эту автодорогу с покрытием, и далее по прямой
48.	068-069.010	452487,29	3175065,62	в общем юго-восточном направлении по тальвегу балки Мокросоленая
49.	068-069.011	451282,22	3176689,17	в общем юго-восточном направлении вдоль лесного массива, оставляя его на территории Волгодонского района
50.	068-069.012	450919,32	3177169,74	в общем восточном направлении по полевой дороге вдоль лесного массива, оставляя его на территории Волгодонского района

1	2	3	4	5
51.	068-069.013	450835,22	3177747,11	по прямой в южном направлении по полевой дороге вдоль лесного массива, оставляя его на территории Волгодонского района
52.	069	449709,19	3177710,89	в общем восточном направлении по полевой дороге вдоль лесополосы, оставляя ее на территории Зимовниковского района, пересекая автодорогу с покрытием
53.	069-085.001	449457,21	3184671,79	в общем южном направлении, вначале по прямой, пересекая балку Водянистая, далее вдоль лесополосы, оставляя ее на территории Дубовского района
54.	069-085.002	447470,90	3184615,70	по прямой в западном направлении вдоль лесополосы, оставляя ее на территории Дубовского района
55.	069-085.003	447502,31	3183662,97	в общем южном направлении вдоль лесополос, оставляя их на территории Зимовниковского района, далее по прямой
56.	069-085.004	442126,10	3183509,29	в общем восточно-юго-восточном направлении по руслу реки Сал
57.	069-085.005	440422,80	3187244,30	в общем восточно-юго-восточном направлении по руслу реки Сал
58.	069-085.006	436525,12	3201421,87	в общем юго-западном направлении вдоль полосы отвода железной дороги, оставляя ее на территории Зимовниковского района
59.	069-085.007	432500,38	3198663,60	в общем восточном направлении вдоль канала, оставляя его на территории Зимовниковского района, далее пересекая канал, далее вдоль канала, оставляя его на территории Дубовского района
60.	069-085.008	432446,96	3202822,84	по прямой в южном направлении, пересекая канал и дамбу
61.	069-085.008а	431395,69	3202831,91	в общем восточном направлении по руслу реки Малый Гашун
62.	069-085.009	431299,81	3204128,46	в общем южном направлении, пересекая пересыхающий ручей

1	2	3	4	5
63.	069-085.009a	428438,98	3204196,52	по прямой в западном направлении, пересекая ручей
64.	069-085.010	428437,23	3202737,95	по прямой в южном направлении, пересекая старое русло реки Малый Гашун
65.	069-085.010a	425058,00	3202706,34	в общем юго-восточном направлении по руслу реки Малый Гашун
66.	069-085.011	420423,24	3206355,57	по прямой в восточном направлении, пересекая урочище Лиман Черный, далее вдоль лесополосы, оставляя ее на территории Зимовниковского района
67.	069-085.012	420382,96	3210659,78	в общем восточном направлении по полевой дороге вдоль лесополосы, оставляя ее на территории Зимовниковского района, далее по полевой дороге вдоль лесополосы, оставляя ее на территории Дубовского района
68.	069-085.013	420306,93	3220685,22	в общем северном направлении вдоль лесополосы, оставляя ее на территории Дубовского района, далее пересекая Верхнесальский канал, далее по прямой, пересекая реку Большой Гашун и старое русло реки Большой Гашун
69.	069-085.014	424309,99	3220764,73	в общем восточном направлении, вначале по прямой, пересекая канал, далее по полевой дороге вдоль лесополосы, оставляя ее на территории Дубовского района, пересекая балку Уртугул, проселочную дорогу и обвалованный канал
70.	069-085.015	424148,21	3240690,40	в общем южном направлении вдоль лесополосы, оставляя ее на территории Зимовниковского района
71.	069-085.016	414140,91	3240630,76	в общем южном направлении вдоль лесополосы, оставляя ее на территории Зимовниковского района, пересекая проселочную дорогу и балку Уртугул, далее по полевой дороге между лесополо-

1	2	3	4	5
				сами, оставляя одну на территории Зимовниковского района, другую – на территории Дубовского района
72.	069-085.017	406137,20	3240562,21	в общем южном направлении по полевой дороге между лесополосами, оставляя одну на территории Дубовского района, другую – на территории Зимовниковского района, далее пересекая балку Гухара, далее вдоль лесополосы, оставляя ее на территории Зимовниковского района, далее по прямой, пересекая балку Соленая
73.	069-085.018	394159,13	3240477,56	в общем западном направлении, вначале по прямой, пересекая балки Иванова и Худжурта, далее по полевой дороге вдоль лесополосы, оставляя ее на территории Зимовниковского района, и далее по прямой, пересекая грунтовую дорогу
74.	069-085.019	394219,46	3228424,05	в общем юго-юго-западном направлении по руслу реки Большой Гашун
75.	069-085.020	386225,30	3225995,00	в общем юго-юго-западном направлении по руслу реки Большой Гашун
76.	069-085.021	382308,94	3225094,64	в общем восточном направлении, вначале по прямой, далее по полевой дороге, пересекая автодорогу с покрытием и балку Бахлурда
77.	069-085.022	382160,80	3240980,79	по прямой в южном направлении
78.	069-085.023	380100,82	3240964,48	в общем восточном направлении по полевой дороге
79.	085	380063,78	3250345,30	по прямой в северном направлении
80.	085-020.001	383723,06	3250373,90	в общем северо-восточном направлении по тальвегу обводненной балки Пандя-Сал
81.	085-020.002	387400,25	3254419,37	в общем северо-восточном направлении по тальвегу обводненной балки Пандя-Сал

1	2	3	4	5
82.	085-020.003	390015,74	3256792,28	в общем восточном направлении по полевой дороге
83.	085-020.004	389940,96	3262439,25	в общем северном направлении, вначале по прямой, далее вдоль лесополосы, оставляя ее на территории Дубовского района, далее пересекая балку Пандя-Сал
84.	085-020.005	397978,10	3262480,00	в общем северном направлении по полевой дороге, оставляя лесополосу на территории Дубовского района, пересекая проселочную дорогу
85.	085-020.006	408460,92	3262582,48	в общем северном направлении по полевой дороге вдоль лесополосы, оставляя ее на территории Дубовского района, далее пересекая балку Спорная Худжурта, далее по полевой дороге между лесополосами, оставляя одну на территории Дубовского района, другую – на территории Заветинского района
86.	085-020.007	412973,35	3262622,57	в общем северном направлении по полевой дороге вдоль лесополосы, оставляя ее на территории Заветинского района, далее по прямой, пересекая канал и автодорогу с покрытием, далее по полевой дороге, пересекая ручей
87.	085-020.008	427964,34	3262735,61	в общем западном направлении по полевой дороге, далее по прямой, пересекая урочище Лопатино
88.	085-020.009	428001,93	3258746,05	по прямой в северном направлении
89.	085-020.010	429096,56	3258744,95	в общем северо-северо-восточном направлении по руслу реки Сал
90.	085-020.011	431115,25	3259781,19	по прямой в северном направлении
91.	085-020.012	431988,80	3259778,76	по прямой в западном направлении по полевой дороге
92.	085-020.013	431997,01	3258783,57	в общем северном направлении по полевой дороге вдоль лесополосы, оставляя ее на территории

1	2	3	4	5
				Дубовского района, далее вдоль лесополосы, оставляя ее на территории Заветинского района, далее по прямой, пересекая балки Сальская и Колпанская, далее вдоль лесополосы, оставляя ее на территории Заветинского района, далее пересекая балки Федорова и Акунина, далее по полевой дороге вдоль лесополосы, оставляя ее на территории Дубовского района
93.	020	448932,21	3258920,16	
94.	019	482671,28	3208261,78	в общем юго-восточном направлении по границе между Ростовской и Волгоградской областями
95.	020	448932,21	3258920,16	»;

3) приложение 7 изложить в редакции согласно приложению 2 к настоящему Областному закону;

4) приложение 8 изложить в следующей редакции:

«Приложение 8

к Областному закону «Об установлении границ и наделении соответствующим статусом муниципального образования «Дубовский район» и муниципальных образований в его составе»

**КАТАЛОГ КООРДИНАТ ОСНОВНЫХ ПОВОРОТНЫХ ТОЧЕК
ГРАНИЦЫ МУНИЦИПАЛЬНОГО ОБРАЗОВАНИЯ
«ВЕРБОВОЛОГОВСКОЕ СЕЛЬСКОЕ ПОСЕЛЕНИЕ»**

№ п/п	№ точки	X (м)	Y (м)	Описание отрезка границы
1	2	3	4	5
1.	019-020.009	464419,69	3217259,61	в общем юго-юго-восточном направлении по границе между Ростовской и Волгоградской областями
2.	019-020.013	453143,54	3 221 843,34	в общем южном направлении вдоль лесополосы, оставляя ее на территории Вербовологовского сельского поселения, далее пересекая автодорогу с усовершенствованным покрытием и железную дорогу с полосой отвода

1	2	3	4	5
3.	09.009	450515,85	3221797,56	по прямой в западно-юго-западном направлении по полевой дороге вдоль полосы отвода железной дороги, оставляя ее на территории Вербовологовского сельского поселения
4.	09.010	450268,61	3221087,52	в общем западном направлении, пересекая железную дорогу с полосой отвода, далее вдоль автодороги с усовершенствованным покрытием, далее пересекая ее, далее вдоль лесополосы, оставляя ее на территории Вербовологовского сельского поселения
5.	09.011	450585,40	3211725,55	в общем южном направлении вдоль лесополосы, оставляя ее на территории Дубовского сельского поселения, пересекая балку Бирючья
6.	09.012	449106,92	3211685,54	по прямой в западном направлении вдоль полевой дороги, оставляя ее на территории Дубовского сельского поселения
7.	09.013	449180,28	3209714,55	по прямой в северном направлении по полевой дороге
8.	09.014	449948,93	3209745,41	по прямой в западном направлении
9.	09.015	450028,22	3207758,34	по прямой в южном направлении по полевой дороге вдоль лесополосы, оставляя ее на территории Вербовологовского сельского поселения
10.	09.016	448702,82	3207738,27	в общем западном направлении по полевой дороге вдоль лесополосы, оставляя ее на территории Дубовского сельского поселения, пересекая реку Ерик, далее вдоль лесополосы, оставляя ее на территории Вербовологовского сельского поселения, пересекая грунтовую дорогу и балку
11.	09.017	448949,06	3201165,34	в общем западном направлении по полевой дороге вдоль лесополосы, оставляя ее на территории Вербовологовского сельского по-

1	2	3	4	5
				селения, пересекая автодорогу с усовершенствованным покрытием
12.	09.018	449102,25	3195704,61	по прямой в северном направлении по полевой дороге вдоль лесного массива, оставляя его на территории Барабанщиковского сельского поселения
13.	09.019	449802,66	3195728,90	в общем западном направлении вдоль лесного массива, оставляя его на территории Барабанщиковского сельского поселения, далее по прямой
14.	09.020	449881,10	3192878,01	в общем северном направлении, пересекая балку Дьяконовская, далее вдоль лесополосы, оставляя ее на территории Барабанщиковского сельского поселения, пересекая канал и грунтовую дорогу
15.	09.003	457193,15	3193051,35	
16.	019-020.009	464419,69	3217259,61	в общем западном направлении по полевой дороге вдоль лесного массива, оставляя его на территории Малолученского сельского поселения, далее по полевой дороге вдоль лесополос, оставляя их на территории Вербовологовского сельского поселения
17.	09.004	464712,65	3208976,50	в общем северном направлении по полевой дороге, пересекая пересыхающий ручей
18.	09.005	466686,35	3208991,53	в общем западном направлении по полевой дороге, далее пересекая обводненную балку Ерик, далее вдоль лесополосы, оставляя ее на территории Вербовологовского сельского поселения, далее по полевой дороге
19.	09.006	466896,15	3202279,00	в общем южном направлении вдоль лесополосы, оставляя ее на территории Малолученского сельского поселения, пересекая балку Таловая
20.	09.007	462917,95	3202177,42	в общем западном направлении вдоль лесополосы, оставляя ее на

1	2	3	4	5
				территории Вербовологовского сельского поселения, далее вдоль лесополосы, оставляя ее на территории Малолученского сельского поселения
21.	09.008	463032,00	3198135,84	по прямой в южном направлении, далее в общем западном направлении по тальвегу балки Полинева, далее по логу Карагачев
22.	09.001a	462421,35	3194131,51	в общем южном направлении по полевой дороге вдоль лесополосы, оставляя ее на территории Жуковского сельского поселения, далее пересекая автодорогу с усовершенствованным покрытием, далее вдоль лесного массива, оставляя его на территории Жуковского сельского поселения, далее по полевой дороге
23.	09.002	457142,50	3193943,64	по прямой в западном направлении, пересекая лесополосу и пруд в логе Вербовый
24.	09.003	457193,15	3193051,35	»;

5) приложение 9 изложить в редакции согласно приложению 3 к настоящему Областному закону;

б) приложение 10 изложить в следующей редакции:

«Приложение 10

к Областному закону «Об установлении границ и наделении соответствующим статусом муниципального образования «Дубовский район» и муниципальных образований в его составе»

**КАТАЛОГ КООРДИНАТ ОСНОВНЫХ ПОВОРОТНЫХ ТОЧЕК
ГРАНИЦЫ МУНИЦИПАЛЬНОГО ОБРАЗОВАНИЯ
«ВЕСЕЛОВСКОЕ СЕЛЬСКОЕ ПОСЕЛЕНИЕ»**

№ п/п	№ точки	X (м)	Y (м)	Описание отрезка границы
1	2	3	4	5
1.	09.026	450107,94	3219292,48	в общем западно-юго-западном направлении по полевой дороге вдоль полосы отвода железной

1	2	3	4	5
				дороги, оставляя ее на территории Дубовского сельского поселения, пересекая балку Савоськина
2.	09.027	445573,67	3210849,34	в общем южном направлении, пересекая обводненную балку Яблочная и балку Сальская, далее по полевой дороге вдоль лесного массива, оставляя его на территории Дубовского сельского поселения, далее пересекая автодорогу с усовершенствованным покрытием
3.	09.028	442950,19	3210870,39	по прямой в восточно-юго-восточном направлении вдоль автодороги с усовершенствованным покрытием, оставляя ее на территории Веселовского сельского поселения, пересекая автодорогу с покрытием
4.	09.029	442187,61	3212447,64	в общем южном направлении, далее в общем северо-западном направлении вдоль полевой дороги, оставляя ее на территории Веселовского сельского поселения
5.	09.030	442083,09	3212046,51	в общем западно-северо-западном направлении по полевой дороге вдоль лесного массива, оставляя его на территории Дубовского сельского поселения
6.	09.031	442669,55	3210924,40	по прямой в южном направлении
7.	09.032	442263,75	3210875,32	в общем южном направлении по руслу реки Сал
8.	09.033	441675,85	3210837,57	в общем юго-юго-западном направлении по руслу реки Сал
9.	09.071	441501,04	3210166,09	в общем юго-юго-восточном направлении по руслу реки Сал, далее по прямой в южном направлении по полевой дороге вдоль лесополосы, оставляя ее на территории Романовского сельского поселения

1	2	3	4	5
10.	09.034	438521,89	3210822,04	в общем западном направлении по полевой дороге
11.	09.035	438373,60	3208818,20	по прямой в южном направлении по полевой дороге, далее, пересекая проселочную дорогу, вдоль лесополосы, оставляя ее на территории Романовского сельского поселения
12.	09.036	432418,72	3208786,78	по прямой в восточном направлении по полевой дороге вдоль лесополосы, оставляя ее на территории Романовского сельского поселения, далее по полевой дороге
13.	09.037	432387,34	3210754,43	в общем южном направлении по полевой дороге вдоль лесополосы, оставляя ее на территории Романовского сельского поселения, далее по прямой
14.	09.038	428411,53	3210815,06	в общем западном направлении, пересекая реку Большой Гашун, канал и полевую дорогу
15.	069-085.009а	428438,98	3204196,52	по прямой в западном направлении, пересекая ручей
16.	069-085.010	428437,23	3202737,95	по прямой в южном направлении, пересекая старое русло реки Малый Гашун
17.	069-085.010а	425058,00	3202706,34	в общем юго-восточном направлении по руслу реки Малый Гашун
18.	069-085.011	420423,24	3206355,57	по прямой в восточном направлении, пересекая урочище Лиман Черный, далее вдоль лесополосы, оставляя ее на территории Зимовниковского района
19.	069-085.012	420382,96	3210659,78	в общем восточном направлении по полевой дороге вдоль лесополосы, оставляя ее на территории Зимовниковского района, далее

1	2	3	4	5
				по полевой дороге вдоль лесополосы, оставляя ее на территории Дубовского района
20.	069-085.013	420306,93	3220685,22	в общем северном направлении вдоль лесополосы, оставляя ее на территории Дубовского района, далее пересекая Верхнесальский канал, далее по прямой, пересекая реку Большой Гашун и старое русло реки Большой Гашун
21.	069-085.014	424309,99	3220764,73	
22.	09.026	450107,94	3219292,48	в общем юго-юго-восточном направлении по тальвегу балки
23.	09.039	448704,88	3219802,70	в общем юго-юго-восточном направлении по тальвегу балки
24.	09.040	447200,96	3220117,30	в общем западно-юго-западном направлении по тальвегу обводненной балки Яблочная
25.	09.041	446408,44	3216894,33	в общем южном направлении, вначале по прямой, далее по полевой дороге вдоль лесополосы, оставляя ее на территории Веселовского сельского поселения, пересекая балку Сальская и автодорогу с покрытием, далее по полевой дороге
26.	09.042	436655,83	3216808,32	в общем северо-западном направлении по руслу реки Сал
27.	09.043	438909,99	3214794,40	в общем южном направлении, вначале по прямой, пересекая автодорогу с покрытием, далее вдоль этой автодороги с покрытием, оставляя ее на территории Андреевского сельского поселения, пересекая ручей и автодорогу с покрытием, далее по дамбе вдоль канала, оставляя его на территории Веселовского сельского поселения, далее пересекая оросительный канал

1	2	3	4	5
28.	09.044	429500,35	3214746,36	в общем восточно-юго-восточном направлении вдоль оросительного канала, оставляя его на территории Андреевского сельского поселения
29.	09.045	426846,46	3218712,30	в общем южном направлении, пересекая старое русло реки Большой Гашун
30.	09.046	424391,28	3218723,46	по прямой в восточном направлении, пересекая старое русло реки Большой Гашун, далее по прямой в южном направлении
31.	069-085.014	424309,99	3220764,73	»;

7) приложение 11 изложить в редакции согласно приложению 4 к настоящему Областному закону;

8) приложение 12 изложить в следующей редакции:

«Приложение 12

к Областному закону «Об установлении границ и наделении соответствующим статусом муниципального образования «Дубовский район» и муниципальных образований в его составе»

**КАТАЛОГ КООРДИНАТ ОСНОВНЫХ ПОВОРОТНЫХ ТОЧЕК
ГРАНИЦЫ МУНИЦИПАЛЬНОГО ОБРАЗОВАНИЯ
«ГУРЕЕВСКОЕ СЕЛЬСКОЕ ПОСЕЛЕНИЕ»**

№ п/п	№ точки	X (м)	Y (м)	Описание отрезка границы
1	2	3	4	5
1.	019-020.020	447519,35	3239910,32	в общем южном направлении вдоль лесополосы, оставляя ее на территории Гуреевского сельского поселения
2.	09.047	446153,20	3239897,19	по прямой в западном направлении по полевой дороге вдоль лесополосы, оставляя ее на территории Семичанского сельского поселения

1	2	3	4	5
3.	09.048	446156,18	3239411,24	в общем южном направлении вдоль лесополосы, оставляя ее на территории Семичанского сельского поселения
4.	09.049	444137,60	3239411,16	по прямой в западном направлении по проселочной дороге
5.	09.050	444150,76	3238876,92	в общем южном направлении по полевой дороге, далее пересекая балку Острадная
6.	09.051	440181,32	3238761,40	в общем западном направлении по полевой дороге, далее пересекая балку Острадная
7.	09.052	440174,86	3234822,39	в общем южном направлении вдоль лесополосы, оставляя ее на территории Гуреевского сельского поселения
8.	09.059	437311,79	3234776,54	по прямой в восточном направлении по грунтовой дороге между лесополосами, оставляя одну на территории Андреевского сельского поселения, другую – на территории Гуреевского сельского поселения
9.	09.060	437365,71	3235736,20	по прямой в южном направлении
10.	09.061	436038,09	3235724,52	по прямой в юго-западном направлении
11.	09.062	435898,85	3235623,74	в общем южном направлении
12.	09.063	433949,80	3235547,80	в общем восточно-юго-восточном направлении по руслу реки Сал
13.	09.064	431798,48	3244751,32	в общем восточно-юго-восточном направлении по руслу реки Сал
14.	085-020.010	429096,56	3258744,95	в общем северо-северо-восточном направлении по руслу реки Сал
15.	085-020.011	431115,25	3259781,19	по прямой в северном направлении
16.	085-020.012	431988,80	3259778,76	по прямой в западном направлении по полевой дороге

1	2	3	4	5
17.	085-020.013	431997,01	3258783,57	в общем северном направлении по полевой дороге вдоль лесополосы, оставляя ее на территории Дубовского района, далее вдоль лесополосы, оставляя ее на территории Заветинского района, далее по прямой, пересекая балки Сальская и Колпанская, далее вдоль лесополосы, оставляя ее на территории Заветинского района, далее пересекая балки Федорова и Акунина, далее по полевой дороге вдоль лесополосы, оставляя ее на территории Дубовского района
18.	020	448932,21	3258920,16	
19.	019-020.020	447519,35	3239910,32	в общем восточном направлении по границе между Ростовской и Волгоградской областями
20.	020	448932,21	3258920,16	»;

9) приложение 15 изложить в редакции согласно приложению 5 к настоящему Областному закону;

10) приложение 16 изложить в следующей редакции:

«Приложение 16

к Областному закону «Об установлении границ и наделении соответствующим статусом муниципального образования «Дубовский район» и муниципальных образований в его составе»

**КАТАЛОГ КООРДИНАТ ОСНОВНЫХ ПОВОРОТНЫХ ТОЧЕК
ГРАНИЦЫ МУНИЦИПАЛЬНОГО ОБРАЗОВАНИЯ
«ЖУКОВСКОЕ СЕЛЬСКОЕ ПОСЕЛЕНИЕ»**

№ п/п	№ точки	X (м)	Y (м)	Описание отрезка границы
1	2	3	4	5
1.	019-112.001	481929,08	3191155,40	по прямой в юго-юго-западном направлении по Цимлянскому водохранилищу

1	2	3	4	5
2.	09.001	468569,18	3187217,38	в общем юго-восточном направлении по руслу залива Жуковское Убежище, далее по тальвегу лога Карагачев
3.	09.001a	462421,35	3194131,51	в общем южном направлении по полевой дороге вдоль лесополосы, оставляя ее на территории Жуковского сельского поселения, далее пересекая автодорогу с усовершенствованным покрытием, далее вдоль лесного массива, оставляя его на территории Жуковского сельского поселения, далее по полевой дороге
4.	09.002	457142,50	3193943,64	по прямой в западном направлении, пересекая лесополосу и пруд в логе Вербовый
5.	09.003	457193,15	3193051,35	в общем западном направлении, вначале по прямой, далее по полевой дороге вдоль лесополосы, оставляя ее на территории Барбанщиковского сельского поселения, пересекая канал
6.	09.003a	457469,44	3184498,26	в общем западном направлении вдоль лесного массива, оставляя его на территории Жуковского сельского поселения, далее пересекая балку Цимлянский Лог, далее по полевой дороге вдоль лесополосы, оставляя ее на территории Жуковского сельского поселения, пересекая балку Курная
7.	068-069.001	457845,56	3172799,17	
8.	019-112.001	481929,08	3191155,40	в общем западно-юго-западном направлении по старому руслу реки Дон (Цимлянское водохранилище)
9.	019-112.002	477253,87	3182979,25	в общем западно-юго-западном направлении по старому руслу реки Дон (Цимлянское водохранилище)

1	2	3	4	5
10.	019-112.003	472471,17	3174676,64	в общем южном направлении по водной поверхности Цимлянско-го водохранилища
11.	112	464285,45	3174381,23	в общем восточно-северо-восточном направлении вдоль дамбы, оставляя ее на территории муниципального образования «Город Волгодонск»
12.	112-068.001	465932,34	3179216,39	в общем юго-восточном направлении вдоль лесополосы, оставляя ее на территории Дубовского района
13.	112-068.002	465404,79	3179656,88	в общем восточно-северо-восточном направлении вдоль железной дороги, оставляя ее на территории муниципального образования «Город Волгодонск»
14.	112-068.003	465853,07	3180399,80	по прямой в восточно-юго-восточном направлении, пересекая автодорогу с покрытием
15.	112-068.004	465842,07	3180410,38	в общем юго-юго-западном направлении вдоль автодороги с покрытием, оставляя ее на территории муниципального образования «Город Волгодонск»
16.	112-068.005	465340,59	3180111,13	по прямой в юго-юго-восточном направлении
17.	112-068.006	465171,61	3180218,51	по прямой в юго-западном направлении
18.	112-068.007	465071,67	3180082,85	по прямой в юго-западном направлении вдоль автодороги с покрытием, оставляя ее на территории муниципального образования «Город Волгодонск»
19.	112-068.008	465011,33	3180037,36	по прямой в западном направлении, пересекая автодорогу с покрытием, далее вдоль автодороги с покрытием, оставляя ее на территории муниципального образования «Город Волгодонск»

1	2	3	4	5
20.	112-068.009	465022,92	3179916,87	в общем юго-западном направлении вдоль железной дороги, оставляя ее на территории муниципального образования «Город Волгодонск», пересекая водную поверхность залива Цимлянского водохранилища и автодорогу с покрытием
21.	112-068.010	462058,17	3177813,15	в общем юго-восточном направлении вдоль автодороги с покрытием, оставляя ее на территории Дубовского района, пересекая автодорогу с покрытием
22.	1	461950,32	3177893,90	по прямой в западно-юго-западном направлении
23.	2	461677,82	3177445,58	по прямой в юго-восточном направлении
24.	3	461497,33	3177561,52	по прямой в юго-западном направлении
25.	4	461372,51	3177372,41	по прямой в юго-юго-восточном направлении
26.	5	461276,67	3177430,67	по прямой в западно-юго-западном направлении
27.	6	461002,65	3176979,86	по прямой в северо-северо-западном направлении
28.	7	461054,61	3176948,28	по прямой в восточно-северо-восточном направлении
29.	8	461062,85	3176964,57	по прямой в северо-северо-западном направлении
30.	9	461232,73	3176859,09	по прямой в западно-юго-западном направлении
31.	10	461230,37	3176855,26	по прямой в северо-северо-западном направлении вдоль автодороги с покрытием, оставляя ее на территории Дубовского района
32.	11	461325,38	3176799,90	по прямой в западно-юго-западном направлении, пересекая автодорогу с покрытием, далее

1	2	3	4	5
				вдоль автодороги с покрытием, оставляя ее на территории муниципального образования «Город Волгодонск»
33.	12	461248,95	3176673,93	по прямой в юго-юго-восточном направлении
34.	13	461105,29	3176756,51	по прямой в западно-юго-западном направлении
35.	14	461093,26	3176737,27	по прямой в юго-юго-восточном направлении
36.	15	460979,96	3176800,73	по прямой в восточно-северо-восточном направлении
37.	16	460990,60	3176821,76	по прямой в юго-восточном направлении
38.	17	460929,22	3176859,06	по прямой в западно-юго-западном направлении
39.	18	460757,77	3176576,98	по прямой в северо-северо-западном направлении
40.	19	461044,08	3176402,94	по прямой в западно-юго-западном направлении
41.	20	460964,57	3176272,19	по прямой в северо-северо-западном направлении
42.	21	461002,14	3176249,26	в общем юго-западном направлении по полевой дороге вдоль лесополосы, оставляя ее на территории муниципального образования «Город Волгодонск»
43.	112-068.011	459734,50	3174235,43	в общем юго-западном направлении по полевой дороге вдоль лесополосы, оставляя ее на территории муниципального образования «Город Волгодонск»
44.	068	458672,27	3172834,47	по прямой в южном направлении по полевой дороге вдоль лесополосы, оставляя ее на территории Волгодонского района
45.	068-069.001	457845,56	3172799,17	

11) приложение 19 изложить в редакции согласно приложению 6 к настоящему Областному закону;

12) приложение 20 изложить в следующей редакции:

«Приложение 20

к Областному закону «Об установлении границ и наделении соответствующим статусом муниципального образования «Дубовский район» и муниципальных образований в его составе»

**КАТАЛОГ КООРДИНАТ ОСНОВНЫХ ПОВОРОТНЫХ ТОЧЕК
ГРАНИЦЫ МУНИЦИПАЛЬНОГО ОБРАЗОВАНИЯ
«МАЛОЛУЧЕНСКОЕ СЕЛЬСКОЕ ПОСЕЛЕНИЕ»**

№ п/п	№ точки	X (м)	Y (м)	Описание отрезка границы
1	2	3	4	5
1.	019	482671,28	3208261,78	в общем юго-юго-восточном направлении по границе между Ростовской и Волгоградской областями
2.	019-020.009	464419,69	3217259,61	в общем западном направлении по полевой дороге вдоль лесного массива, оставляя его на территории Малолученского сельского поселения, далее по полевой дороге вдоль лесополос, оставляя их на территории Вербовологовского сельского поселения
3.	09.004	464712,65	3208976,50	в общем северном направлении по полевой дороге, пересекая пересыхающий ручей
4.	09.005	466686,35	3208991,53	в общем западном направлении по полевой дороге, далее пересекая обводненную балку Ерик, далее вдоль лесополосы, оставляя ее на территории Вербовологовского сельского поселения, далее по полевой дороге
5.	09.006	466896,15	3202279,00	в общем южном направлении вдоль лесополосы, оставляя ее на территории Малолученского сельского поселения, пересекая балку Таловая

1	2	3	4	5
6.	09.007	462917,95	3202177,42	в общем западном направлении вдоль лесополосы, оставляя ее на территории Вербовологовского сельского поселения, далее вдоль лесополосы, оставляя ее на территории Малолученского сельского поселения
7.	09.008	463032,00	3198135,84	по прямой в южном направлении, далее в общем западном направлении по тальвегу балки Полинева, далее по логу Карагачев
8.	09.001a	462421,35	3194131,51	
9.	019	482671,28	3208261,78	в общем западном направлении по старому руслу реки Дон (Цимлянское водохранилище)
10.	019-112.001	481929,08	3191155,40	по прямой в юго-юго-западном направлении по Цимлянскому водохранилищу
11.	09.001	468569,18	3187217,38	в общем юго-восточном направлении по руслу залива Жуковское Убежище, далее по тальвегу лога Карагачев
12.	09.001a	462421,35	3194131,51	»;

13) приложение 21 изложить в редакции согласно приложению 7 к настоящему Областному закону;

14) приложение 22 изложить в следующей редакции:

«Приложение 22

к Областному закону «Об установлении границ и наделении соответствующим статусом муниципального образования «Дубовский район» и муниципальных образований в его составе»

**КАТАЛОГ КООРДИНАТ ОСНОВНЫХ ПОВОРОТНЫХ ТОЧЕК
ГРАНИЦЫ МУНИЦИПАЛЬНОГО ОБРАЗОВАНИЯ
«МИРНЕНСКОЕ СЕЛЬСКОЕ ПОСЕЛЕНИЕ»**

№ п/п	№ точки	X (м)	Y (м)	Описание отрезка границы
1	2	3	4	5
1.	085	380063,78	3250345,30	по прямой в северном направлении

1	2	3	4	5
2.	085-020.001	383723,06	3250373,90	в общем северо-восточном направлении по тальвегу обводненной балки Пандя-Сал
3.	085-020.002	387400,25	3254419,37	в общем северо-восточном направлении по тальвегу обводненной балки Пандя-Сал
4.	085-020.003	390015,74	3256792,28	в общем восточном направлении по полевой дороге
5.	085-020.004	389940,96	3262439,25	в общем северном направлении, вначале по прямой, далее вдоль лесополосы, оставляя ее на территории Дубовского района, далее пересекая балку Пандя-Сал
6.	085-020.005	397978,10	3262480,00	в общем западном направлении, пересекая балку Пандя, далее по полевой дороге
7.	09.069	398026,37	3255490,19	в общем южном направлении по полевой дороге вдоль лесополосы, оставляя ее на территории Присальского сельского поселения, далее по полевой дороге
8.	09.070	394022,13	3255437,18	в общем западном направлении по грунтовой дороге между лесополосами, оставляя одну на территории Присальского сельского поселения, другую – на территории Мирненского сельского поселения, далее по полевой дороге, пересекая улучшенную грунтовую дорогу, далее по прямой
9.	069-085.018	394159,13	3240477,56	в общем западном направлении, вначале по прямой, пересекая балки Иванова и Худжурта, далее по полевой дороге вдоль лесополосы, оставляя ее на территории Зимовниковского района, и далее по прямой, пересекая грунтовую дорогу
10.	069-085.019	394219,46	3228424,05	в общем юго-юго-западном направлении по руслу реки Большой Гашун
11.	069-085.020	386225,30	3225995,00	в общем юго-юго-западном направлении по руслу реки Большой Гашун

1	2	3	4	5
12.	069-085.021	382308,94	3225094,64	в общем восточном направлении, вначале по прямой, далее по полевой дороге, пересекая автодорогу с покрытием и балку Бахлурда
13.	069-085.022	382160,80	3240980,79	по прямой в южном направлении
14.	069-085.023	380100,82	3240964,48	в общем восточном направлении по полевой дороге
15.	085	380063,78	3250345,30	

15) приложение 25 изложить в редакции согласно приложению 8 к настоящему Областному закону;

16) приложение 26 изложить в следующей редакции:

«Приложение 26

к Областному закону «Об установлении границ и наделении соответствующим статусом муниципального образования «Дубовский район» и муниципальных образований в его составе»

**КАТАЛОГ КООРДИНАТ ОСНОВНЫХ ПОВОРОТНЫХ ТОЧЕК
ГРАНИЦЫ МУНИЦИПАЛЬНОГО ОБРАЗОВАНИЯ
«РОМАНОВСКОЕ СЕЛЬСКОЕ ПОСЕЛЕНИЕ»**

№ п/п	№ точки	X (м)	Y (м)	Описание отрезка границы
1	2	3	4	5
1.	09.071	441501,04	3210166,09	по прямой в западно-северо-западном направлении
2.	09.072	441572,21	3209911,81	в общем западно-северо-западном направлении по полевой дороге вдоль лесополосы, оставляя ее на территории Романовского сельского поселения
3.	09.073	441687,25	3209545,70	в общем юго-западном направлении по руслу реки Сал
4.	09.074	439984,84	3207762,85	по прямой в западно-северо-западном направлении, пересекая проселочную дорогу

1	2	3	4	5
5.	09.075	440008,54	3207705,89	по прямой в западно-юго-западном направлении, пересекая проселочную дорогу
6.	09.076	439862,93	3207433,93	по прямой в северо-северо-западном направлении
7.	09.077	441003,71	3206884,22	по прямой в юго-западном направлении между автодорогой с покрытием, оставляя ее на территории Дубовского сельского поселения, и лесополосой, оставляя ее на территории Романовского сельского поселения
8.	09.078	439737,27	3205792,42	в общем северо-западном направлении, пересекая автодорогу с покрытием и реку Ерик
9.	09.079	440793,28	3205027,58	по прямой в юго-западном направлении вдоль полосы отвода железной дороги, оставляя ее на территории Дубовского сельского поселения
10.	09.080	439341,83	3203369,63	по прямой в юго-западном направлении вдоль полосы отвода железной дороги, оставляя ее на территории Барабанщиковского сельского поселения
11.	09.081	439149,01	3203149,38	по прямой в южном направлении, пересекая реку Ерик, грунтовую и проселочные дороги
12.	09.025	437535,00	3203347,60	в общем западно-юго-западном направлении по руслу реки Сал
13.	069-085.006	436525,12	3201421,87	в общем юго-западном направлении вдоль полосы отвода железной дороги, оставляя ее на территории Зимовниковского района
14.	069-085.007	432500,38	3198663,60	в общем восточном направлении вдоль канала, оставляя его на территории Зимовниковского района, далее пересекая канал, далее вдоль канала, оставляя его на территории Дубовского района

1	2	3	4	5
15.	069-085.008	432446,96	3202822,84	по прямой в южном направлении, пересекая канал и дамбу
16.	069-085.008a	431395,69	3202831,91	в общем восточном направлении по руслу реки Малый Гашун
17.	069-085.009	431299,81	3204128,46	в общем южном направлении, пересекая пересыхающий ручей
18.	069-085.009a	428438,98	3204196,52	
19.	09.071	441501,04	3210166,09	в общем юго-юго-восточном направлении по руслу реки Сал, далее по прямой в южном направлении по полевой дороге вдоль лесополосы, оставляя ее на территории Романовского сельского поселения
20.	09.034	438521,89	3210822,04	в общем западном направлении по полевой дороге
21.	09.035	438373,60	3208818,20	по прямой в южном направлении по полевой дороге, далее, пересекая проселочную дорогу, вдоль лесополосы, оставляя ее на территории Романовского сельского поселения
22.	09.036	432418,72	3208786,78	по прямой в восточном направлении по полевой дороге вдоль лесополосы, оставляя ее на территории Романовского сельского поселения, далее по полевой дороге
23.	09.037	432387,34	3210754,43	в общем южном направлении по полевой дороге вдоль лесополосы, оставляя ее на территории Романовского сельского поселения, далее по прямой
24.	09.038	428411,53	3210815,06	в общем западном направлении, пересекая реку Большой Гашун, канал и полевую дорогу
25.	069-085.009a	428438,98	3204196,52	

17) приложение 27 изложить в редакции согласно приложению 9 к настоящему Областному закону;

18) приложение 28 изложить в следующей редакции:

«Приложение 28

к Областному закону «Об установлении границ и наделении соответствующим статусом муниципального образования «Дубовский район» и муниципальных образований в его составе»

**КАТАЛОГ КООРДИНАТ ОСНОВНЫХ ПОВОРОТНЫХ ТОЧЕК
ГРАНИЦЫ МУНИЦИПАЛЬНОГО ОБРАЗОВАНИЯ
«СЕМИЧАНСКОЕ СЕЛЬСКОЕ ПОСЕЛЕНИЕ»**

№ п/п	№ точки	X (м)	Y (м)	Описание отрезка границы
1	2	3	4	5
1.	019-020.013	453143,54	3 221 843,3 4	в общем южном направлении вдоль лесополосы, оставляя ее на территории Вербовологовского сельского поселения, далее пересекая автодорогу с усовершенствованным покрытием и железную дорогу с полосой отвода
2.	09.009	450515,85	3221797,56	по прямой в западно-юго-западном направлении по полевой дороге вдоль полосы отвода железной дороги, оставляя ее на территории Вербовологовского сельского поселения
3.	09.010	450268,61	3221087,52	в общем западном направлении по полевой дороге вдоль полосы отвода железной дороги, оставляя ее на территории Дубовского сельского поселения
4.	09.026	450107,94	3219292,48	в общем юго-юго-восточном направлении по тальвегу балки
5.	09.039	448704,88	3219802,70	в общем юго-юго-восточном направлении по тальвегу балки
6.	09.040	447200,96	3220117,30	в общем западно-юго-западном направлении по тальвегу обводненной балки Яблочная

1	2	3	4	5
7.	09.041	446408,44	3216894,33	в общем южном направлении, вначале по прямой, далее по полевой дороге вдоль лесополосы, оставляя ее на территории Веселовского сельского поселения, пересекая балку Сальская и автодорогу с покрытием, далее по полевой дороге
8.	09.042	436655,83	3216808,32	
9.	019-020.013	453143,54	3 221 843,34	в общем восточно-юго-восточном направлении по границе между Ростовской и Волгоградской областями
10.	019-020.020	447519,35	3239910,32	в общем южном направлении вдоль лесополосы, оставляя ее на территории Гуреевского сельского поселения
11.	09.047	446153,20	3239897,19	по прямой в западном направлении по полевой дороге вдоль лесополосы, оставляя ее на территории Семичанского сельского поселения
12.	09.048	446156,18	3239411,24	в общем южном направлении вдоль лесополосы, оставляя ее на территории Семичанского сельского поселения
13.	09.049	444137,60	3239411,16	по прямой в западном направлении по проселочной дороге
14.	09.050	444150,76	3238876,92	в общем южном направлении по полевой дороге, далее пересекая балку Острадная
15.	09.051	440181,32	3238761,40	в общем западном направлении по полевой дороге, далее пересекая балку Острадная
16.	09.052	440174,86	3234822,39	по прямой в западном направлении вдоль лесополосы, оставляя ее на территории Семичанского сельского поселения
17.	09.053	440166,14	3234030,20	в общем северном направлении, вначале по прямой, пересекая балку Сальская, далее по полевой дороге вдоль лесополосы, оставляя ее на территории Андреевского сельского поселения

1	2	3	4	5
18.	09.054	443203,65	3234089,60	в общем западном направлении по полевой дороге вдоль лесополосы, оставляя ее на территории Семичанского сельского поселения
19.	09.055	443276,39	3224847,51	в общем южном направлении, вначале по прямой, пересекая балку Сальская, далее по полевой дороге вдоль лесополосы, оставляя ее на территории Семичанского сельского поселения, далее пересекая автодорогу с покрытием
20.	09.056	438643,64	3224816,62	в общем западном направлении между автодорогой с покрытием, оставляя ее на территории Семичанского сельского поселения, и лесополосой, оставляя ее на территории Андреевского сельского поселения, пересекая автодорогу с покрытием
21.	09.057	439052,34	3220994,53	в общем южном направлении, пересекая проселочную дорогу
22.	09.058	437955,29	3220976,43	в общем западно-юго-западном направлении по руслу реки Сал
23.	09.042	436655,83	3216808,32	».

Статья 2

Настоящий Областной закон вступает в силу со дня его официального опубликования.

Губернатор
Ростовской области

г. Ростов-на-Дону
16 августа 2021 года
№ 542-ЗС



В.Ю. Голубев

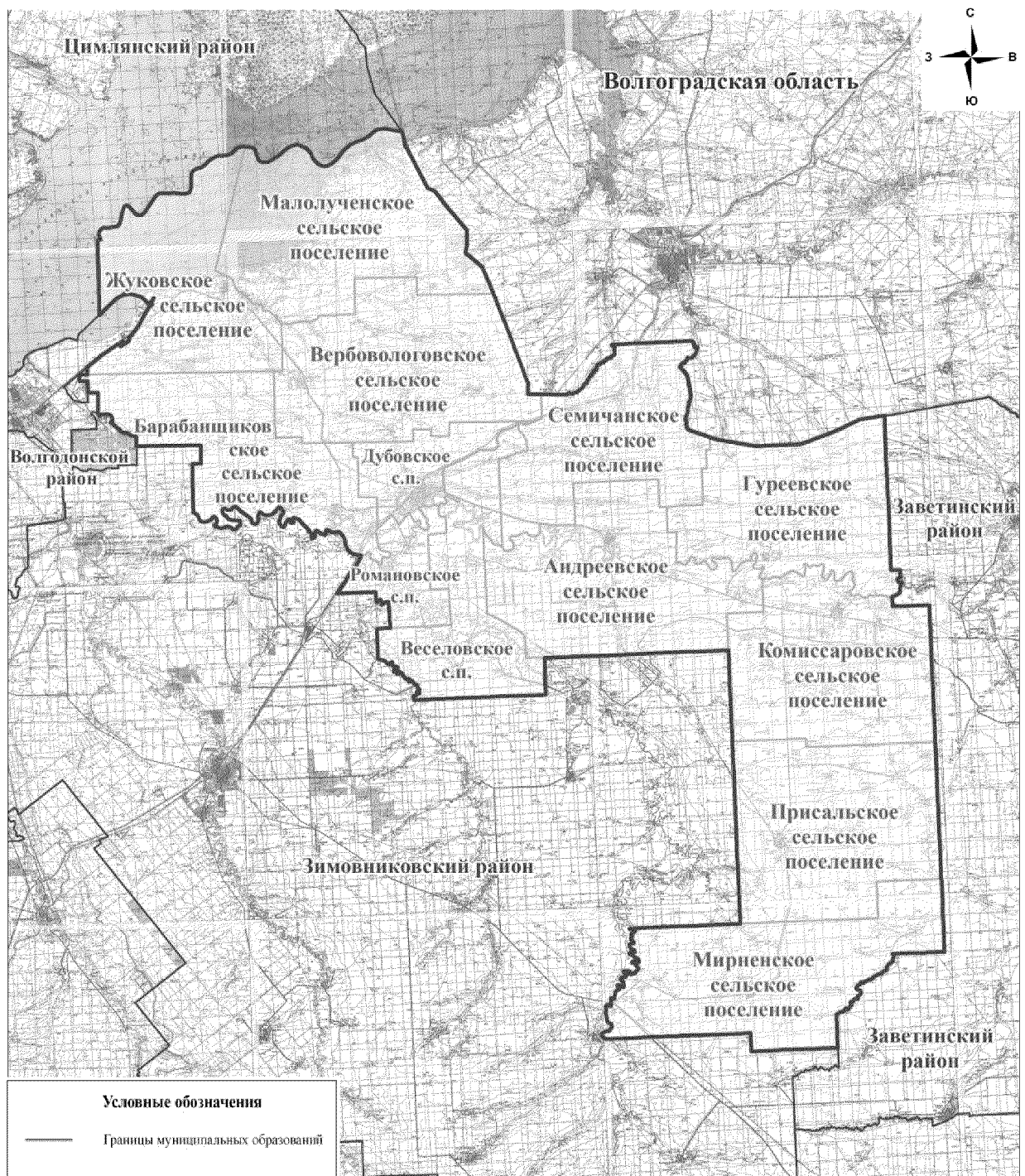
Приложение 1

к Областному закону «О внесении изменений в Областной закон «Об установлении границ и наделении соответствующим статусом муниципального образования «Дубовский район» и муниципальных образований в его составе»

«Приложение 1

к Областному закону «Об установлении границ и наделении соответствующим статусом муниципального образования «Дубовский район» и муниципальных образований в его составе»

**КАРТА-СХЕМА ГРАНИЦЫ МУНИЦИПАЛЬНОГО ОБРАЗОВАНИЯ
«ДУБОВСКИЙ РАЙОН»**



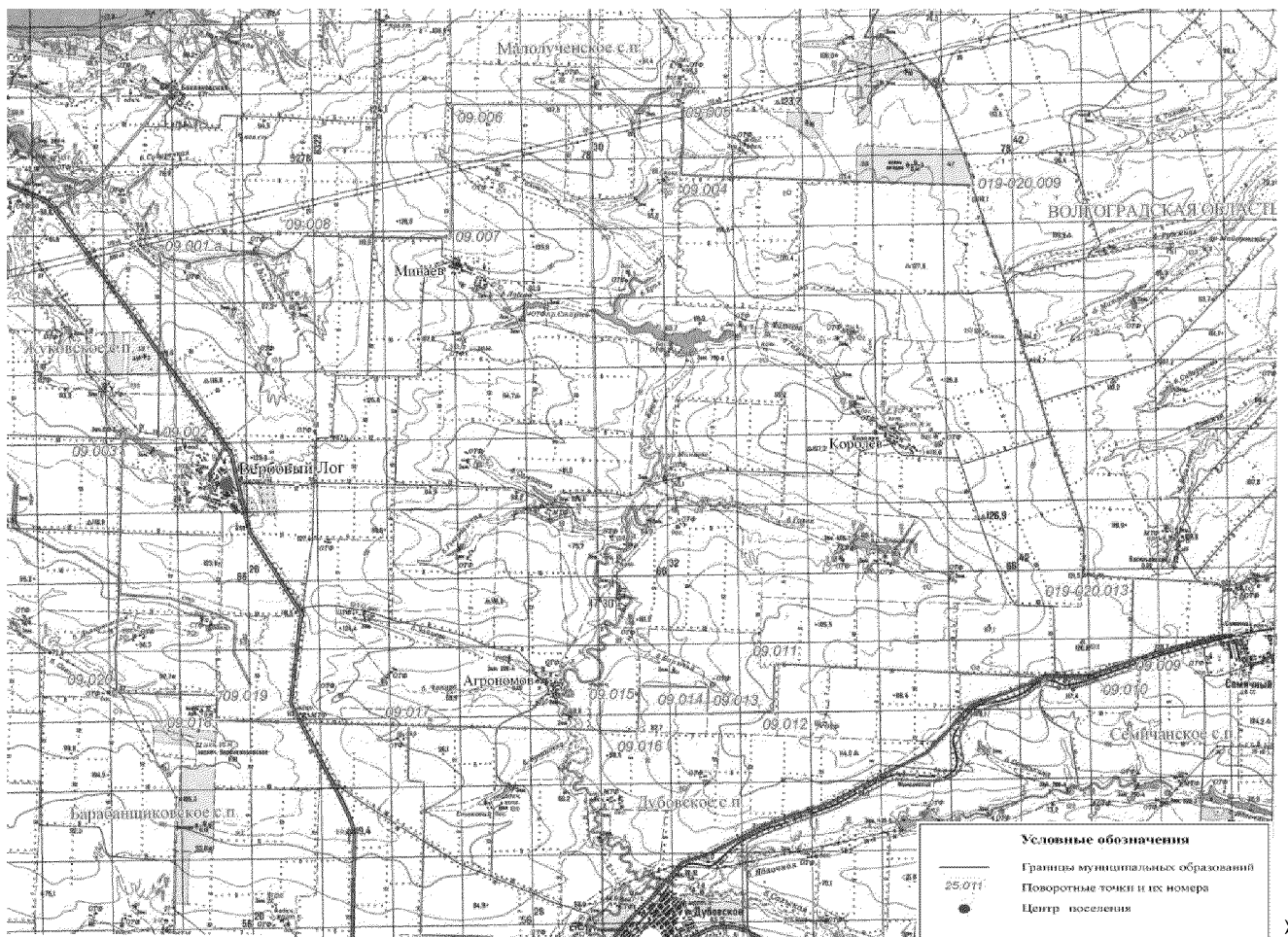
Приложение 2

к Областному закону «О внесении изменений
в Областной закон «Об установлении границ
и наделении соответствующим статусом
муниципального образования «Дубовский район»
и муниципальных образований в его составе»

«Приложение 7

к Областному закону «Об установлении границ
и наделении соответствующим статусом
муниципального образования «Дубовский район»
и муниципальных образований в его составе»

КАРТА-СХЕМА ГРАНИЦЫ МУНИЦИПАЛЬНОГО ОБРАЗОВАНИЯ «ВЕРБОВОЛОГОВСКОЕ СЕЛЬСКОЕ ПОСЕЛЕНИЕ»



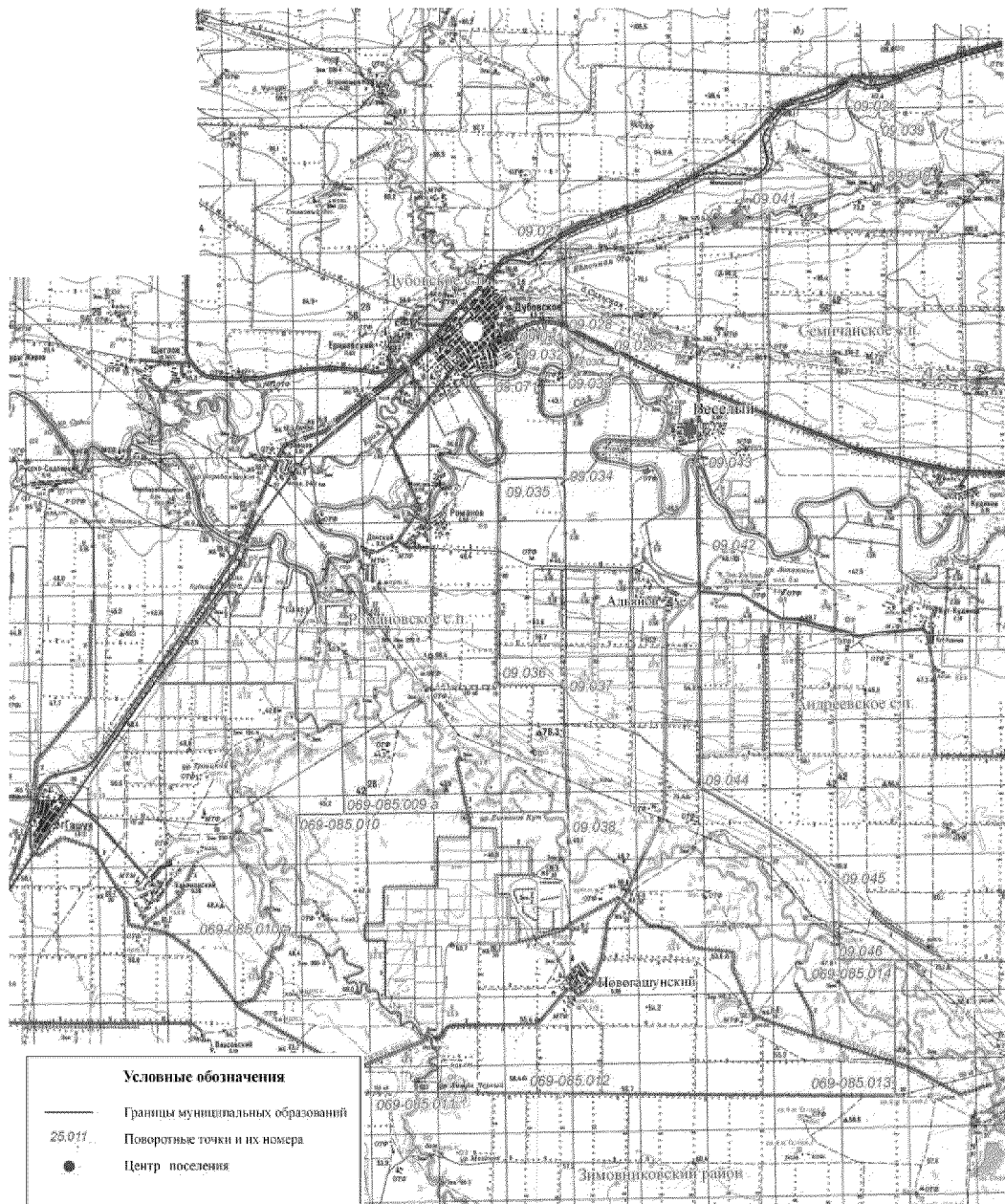
Приложение 3

к Областному закону «О внесении изменений в Областной закон «Об установлении границ и наделении соответствующим статусом муниципального образования «Дубовский район» и муниципальных образований в его составе»

«Приложение 9

к Областному закону «Об установлении границ и наделении соответствующим статусом муниципального образования «Дубовский район» и муниципальных образований в его составе»

КАРТА-СХЕМА ГРАНИЦЫ МУНИЦИПАЛЬНОГО ОБРАЗОВАНИЯ «ВЕСЕЛОВСКОЕ СЕЛЬСКОЕ ПОСЕЛЕНИЕ»



».

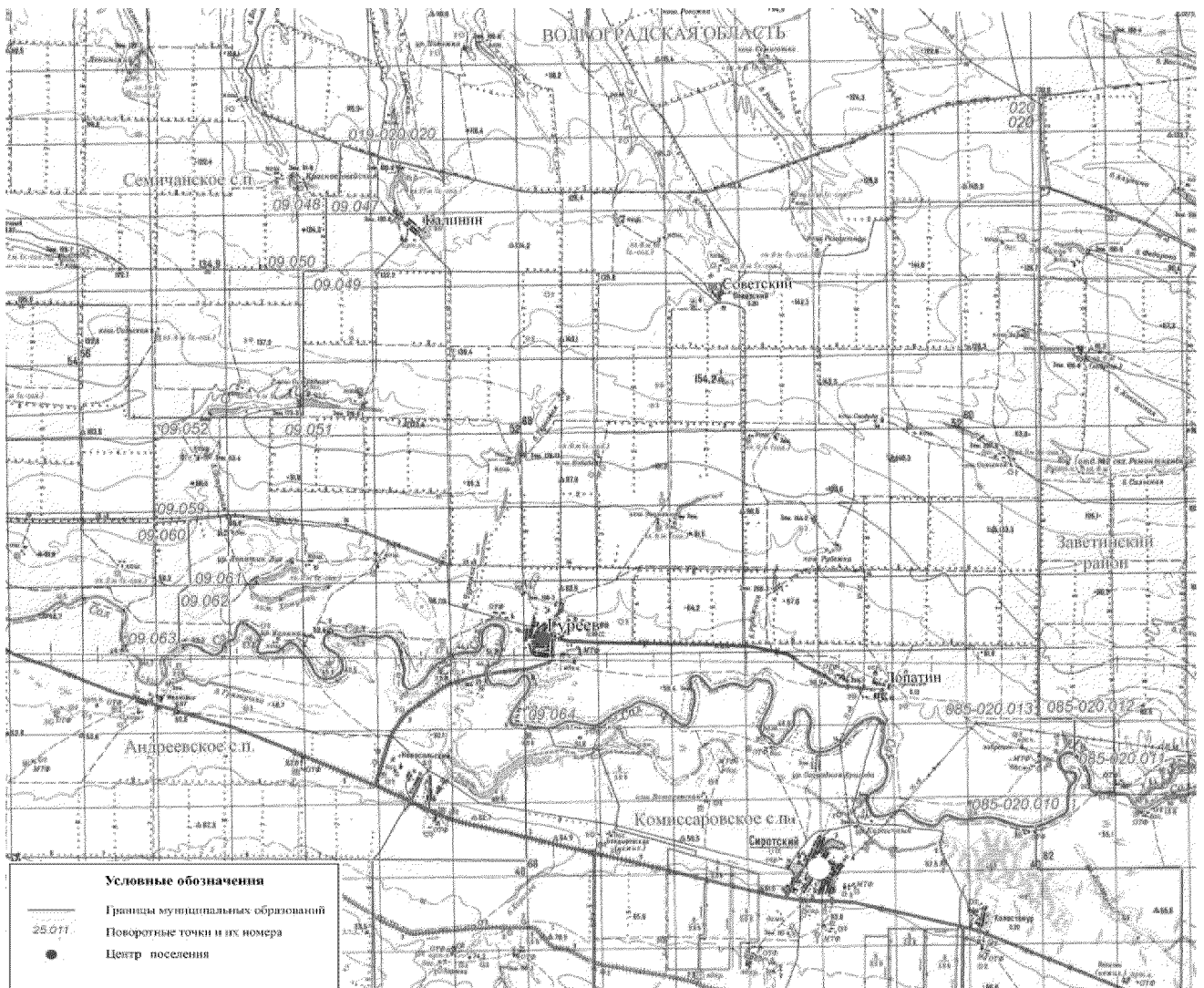
Приложение 4

к Областному закону «О внесении изменений
в Областной закон «Об установлении границ
и наделении соответствующим статусом
муниципального образования «Дубовский район»
и муниципальных образований в его составе»

«Приложение 11

к Областному закону «Об установлении границ
и наделении соответствующим статусом
муниципального образования «Дубовский район»
и муниципальных образований в его составе»

КАРТА-СХЕМА ГРАНИЦЫ МУНИЦИПАЛЬНОГО ОБРАЗОВАНИЯ «ГУРЕЕВСКОЕ СЕЛЬСКОЕ ПОСЕЛЕНИЕ»



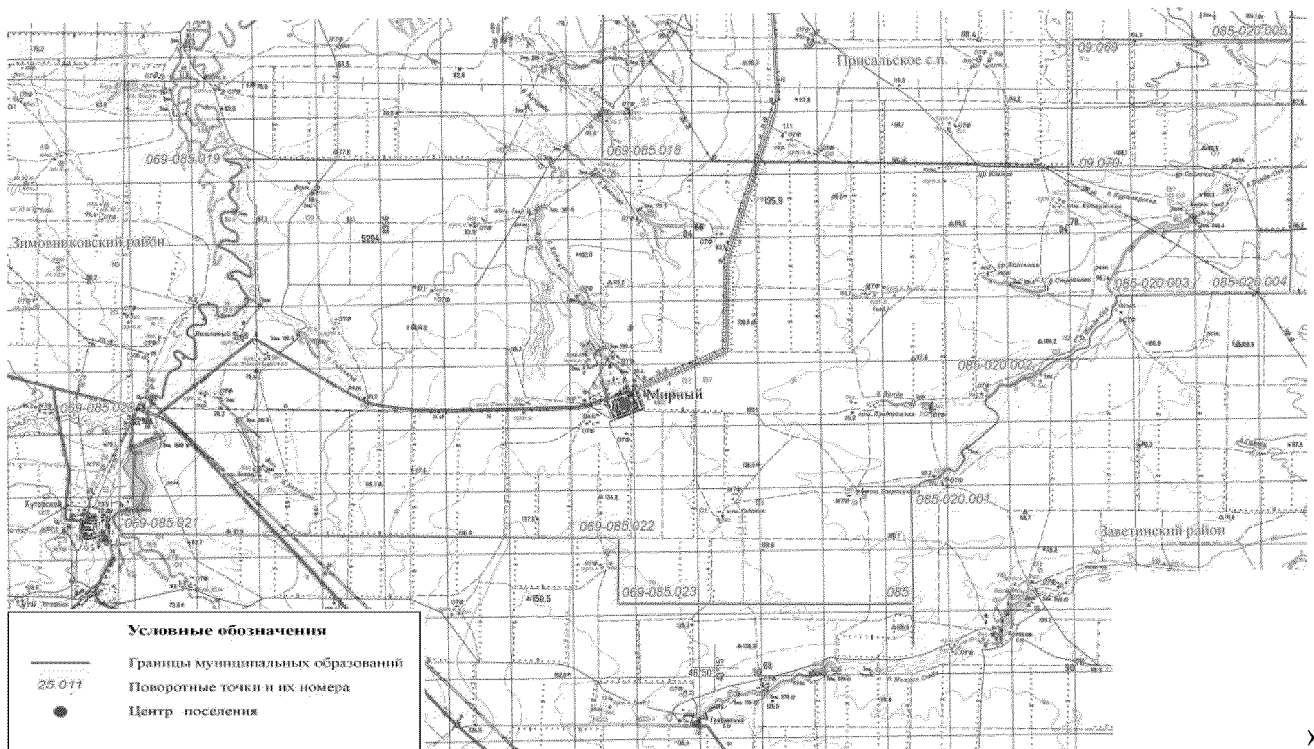
Приложение 7

к Областному закону «О внесении изменений
в Областной закон «Об установлении границ
и наделении соответствующим статусом
муниципального образования «Дубовский район»
и муниципальных образований в его составе»

«Приложение 21

к Областному закону «Об установлении границ
и наделении соответствующим статусом
муниципального образования «Дубовский район»
и муниципальных образований в его составе»

КАРТА-СХЕМА ГРАНИЦЫ МУНИЦИПАЛЬНОГО ОБРАЗОВАНИЯ «МИРНЕНСКОЕ СЕЛЬСКОЕ ПОСЕЛЕНИЕ»



».

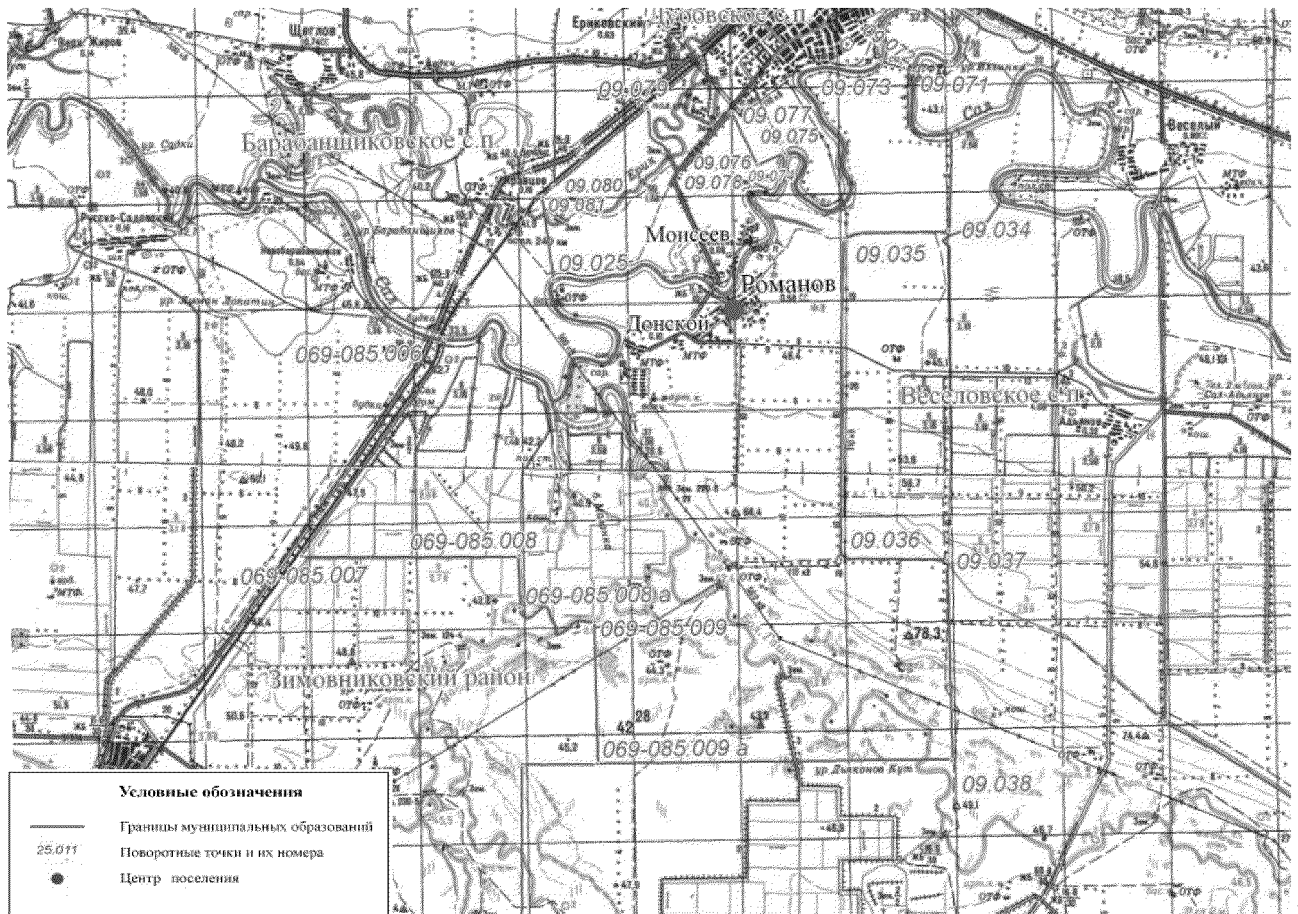
Приложение 8

к Областному закону «О внесении изменений
в Областной закон «Об установлении границ
и наделении соответствующим статусом
муниципального образования «Дубовский район»
и муниципальных образований в его составе»

«Приложение 25

к Областному закону «Об установлении границ
и наделении соответствующим статусом
муниципального образования «Дубовский район»
и муниципальных образований в его составе»

КАРТА-СХЕМА ГРАНИЦЫ МУНИЦИПАЛЬНОГО ОБРАЗОВАНИЯ «РОМАНОВСКОЕ СЕЛЬСКОЕ ПОСЕЛЕНИЕ»



Приложение 9

к Областному закону «О внесении изменений в Областной закон «Об установлении границ и наделении соответствующим статусом муниципального образования «Дубовский район» и муниципальных образований в его составе»

«Приложение 27

к Областному закону «Об установлении границ и наделении соответствующим статусом муниципального образования «Дубовский район» и муниципальных образований в его составе»

**КАРТА-СХЕМА ГРАНИЦЫ МУНИЦИПАЛЬНОГО ОБРАЗОВАНИЯ
«СЕМИЧАНСКОЕ СЕЛЬСКОЕ ПОСЕЛЕНИЕ»**

