

РОСТОВСКАЯ ОБЛАСТЬ

ОБЛАСТНОЙ ЗАКОН

ОБ УТВЕРЖДЕНИИ ЗАКЛЮЧЕНИЯ СОГЛАШЕНИЯ ОБ УСТАНОВЛЕНИИ
ГРАНИЦЫ МЕЖДУ СУБЪЕКТАМИ РОССИЙСКОЙ ФЕДЕРАЦИИ
СТАВРОПОЛЬСКИМ КРАЕМ И РОСТОВСКОЙ ОБЛАСТЬЮ

Принят
Законодательным Собранием

29 июля 2021 года

Статья 1

Утвердить заключение Соглашения об установлении границы между субъектами Российской Федерации Ставропольским краем и Ростовской областью от 10 июня 2021 года (текст Соглашения прилагается).

Статья 2

Настоящий Областной закон вступает в силу со дня его официального опубликования.

Губернатор
Ростовской области

г. Ростов-на-Дону
3 августа 2021 года
№ 513-ЗС



В.Ю. Голубев

Соглашение
об установлении границы между субъектами Российской Федерации
Ставропольским краем и Ростовской областью

«10» июня 2021 год

Субъект Российской Федерации Ставропольский край в лице Губернатора Ставропольского края Владимирова Владимира Владимировича, действующего на основании Устава (Основного Закона) Ставропольского края, и субъект Российской Федерации Ростовская область в лице Губернатора Ростовской области Голубева Василия Юрьевича, действующего на основании Устава Ростовской области, совместно именуемые в дальнейшем «Стороны», руководствуясь положениями федеральных законов от 13 июля 2015 года № 218-ФЗ «О государственной регистрации недвижимости» и от 30 декабря 2015 года № 431-ФЗ «О геодезии, картографии и пространственных данных и о внесении изменений в отдельные законодательные акты Российской Федерации», заключили настоящее Соглашение о нижеследующем:

1. Установить границу между субъектами Российской Федерации Ставропольским краем и Ростовской областью в соответствии с прилагаемыми к настоящему Соглашению координатным описанием границы между субъектами Российской Федерации Ставропольским краем и Ростовской областью (приложение № 1), графическим описанием границы между субъектами Российской Федерации Ставропольским краем и Ростовской областью (приложение № 2) и текстовым описанием границы между субъектами Российской Федерации Ставропольским краем и Ростовской областью (приложение № 3).

Координатное описание границы между субъектами Российской Федерации Ставропольским краем и Ростовской областью является приоритетным и применяется для установления прохождения границы на местности.

2. Настоящее Соглашение составлено в четырех экземплярах, имеющих одинаковую юридическую силу. У каждой из сторон находится один экземпляр настоящего Соглашения, третий и четвертый передается в филиал федерального государственного бюджетного учреждения «Федеральная кадастровая палата Федеральной службы государственной регистрации, кадастра и картографии» и Управление Федеральной службы государственной регистрации, кадастра и картографии.

3. Настоящее Соглашение вступает в силу со дня его утверждения законами субъектов Российской Федерации, являющихся Сторонами настоящего Соглашения.

Губернатор Ставропольского края

В.В. Владимиров



A handwritten signature in black ink, appearing to be "В.В. Владимиров", written over the seal.

Губернатор Ростовской области

В.Ю. Голубев



A handwritten signature in black ink, appearing to be "В.Ю. Голубев", written over the seal.

ЗАРЕГИСТРИРОВАНО
в аппарате Правительства
Ставропольского края
Регистрационный № 479

Приложение №
к соглашению об установлении границ
между субъектами Российской
Федерации Ставропольским краем
и Ростовской областью
от «10» июня 2021 год

**Координатное описание границы между субъектами Российской
Федерации Ставропольским краем и Ростовской областью**

№ харак- терной точки границы	Координаты					
	WGS84		МСК26		МСК61	
	X	Y	X	Y	X	Y
1	45°58'57.03"	41°42'51.65"	581342,31	1297351,01	283431,90	2356753,13
2	45°58'55.81"	41°42'46.95"	581304,72	1297249,79	283393,33	2356652,28
3	45°58'51.71"	41°42'36.70"	581178,30	1297028,98	283264,78	2356432,69
4	45°58'48.43"	41°42'27.18"	581077,06	1296824,04	283161,57	2356228,73
5	45°58'47.70"	41°42'22.80"	581054,48	1296729,84	283138,09	2356134,75
6	45°58'47.47"	41°42'17.16"	581047,59	1296608,26	283130,03	2356013,25
7	45°58'47.45"	41°42'7.65"	581046,87	1296403,53	283127,34	2355808,53
8	45°58'47.94"	41°42'4.569"	581062,28	1296337,23	283142,11	2355742,08
9	45°58'49.16"	41°42'1.43"	581099,90	1296269,84	283179,08	2355674,32
10	45°58'51.40"	41°41'57.22"	581169,21	1296179,17	283247,52	2355582,99
11	45°58'52.87"	41°41'55.81"	581214,62	1296148,82	283292,64	2355552,21
12	45°58'54.60"	41°41'53.86"	581267,89	1296106,96	283345,50	2355509,83
13	45°58'57.04"	41°41'47.23"	581343,51	1295964,23	283419,74	2355366,37
14	45°58'58.36"	41°41'42.87"	581384,28	1295870,46	283459,61	2355272,21
15	45°58'59.11"	41°41'38.20"	581407,39	1295769,98	283481,76	2355171,52
16	45°58'58.99"	41°41'35.77"	581403,88	1295717,60	283477,74	2355119,17
17	45°58'57.85"	41°41'31.54"	581368,49	1295626,63	283441,48	2355028,54
18	45°58'56.69"	41°41'28.25"	581332,95	1295555,81	283405,25	2354958,06
19	45°58'55.66"	41°41'26.31"	581301,11	1295513,89	283373,02	2354916,45
20	45°58'54.09"	41°41'24.14"	581252,58	1295467,13	283324,03	2354870,15
21	45°58'51.97"	41°41'21.58"	581187,30	1295412,12	283258,23	2354815,77
22	45°58'49.47"	41°41'17.68"	581110,26	1295328,12	283180,38	2354732,52
23	45°58'47.63"	41°41'11.85"	581053,40	1295202,48	283122,31	2354607,43
24	45°58'47.40"	41°41'9.66"	581046,36	1295155,29	283114,81	2354560,30
25	45°58'47.45"	41°41'6.57"	581048,05	1295088,88	283115,87	2354493,88
26	45°58'47.37"	41°41'5.15"	581045,39	1295058,33	283112,91	2354463,35
27	45°58'48.60"	41°40'58.81"	581083,62	1294921,76	283149,82	2354326,42
28	45°58'49.08"	41°40'54.26"	581098,66	1294823,89	283163,92	2354228,41
29	45°58'48.55"	41°40'48.61"	581082,38	1294702,25	283146,47	2354106,92
30	45°58'47.42"	41°40'45.23"	581047,49	1294629,42	283110,88	2354034,43
31	45°58'45.15"	41°40'39.80"	580977,47	1294512,61	283039,73	2353918,30

32	45°58'42.81"	41°40'36.95"	580905,22	1294451,17	282966,90	2353857,55
33	45°58'40.62"	41°40'34.35"	580837,82	1294395,14	282898,95	2353802,18
34	45°58'39.39"	41°40'32.72"	580799,70	1294359,88	282860,50	2353767,29
35	45°58'37.92"	41°40'29.92"	580754,48	1294299,69	282814,70	2353707,53
36	45°58'35.90"	41°40'25.92"	580692,28	1294213,53	282751,67	2353621,97
37	45°58'34.74"	41°40'21.68"	580656,50	1294122,21	282715,02	2353531,00
38	45°58'33.09"	41°40'15.83"	580605,69	1293996,20	282662,99	2353405,48
39	45°58'32.18"	41°40'11.58"	580577,70	1293904,62	282634,12	2353314,18
40	45°58'30.98"	41°40'8.41"	580540,60	1293836,49	282596,37	2353246,40
41	45°58'29.82"	41°40'4.66"	580504,81	1293755,59	282559,79	2353165,85
42	45°58'29.30"	41°40'0.63"	580488,86	1293668,84	282543,01	2353079,26
43	45°58'29.75"	41°39'57.91"	580502,85	1293610,24	282556,43	2353020,52
44	45°58'30.73"	41°39'55.22"	580533,13	1293552,48	282586,15	2352962,48
45	45°58'33.39"	41°39'51.79"	580615,38	1293478,73	282667,70	2352887,95
46	45°58'33.94"	41°39'49.01"	580632,57	1293418,82	282684,31	2352827,88
47	45°58'35.24"	41°39'46.21"	580672,65	1293358,5	282723,80	2352767,19
48	45°58'35.49"	41°39'41.71"	580680,36	1293261,65	282730,59	2352670,27
49	45°58'36.00"	41°39'40.28"	580696,38	1293230,99	282746,30	2352639,46
50	45°58'38.48"	41°39'37.79"	580772,97	1293177,37	282822,38	2352585,10
51	45°58'40.70"	41°39'35.88"	580841,32	1293136,38	282890,34	2352543,45
52	45°58'43.92"	41°39'32.98"	580941,05	1293074,02	282989,47	2352480,13
53	45°58'44.42"	41°39'31.86"	580956,29	1293050,04	283004,47	2352456,01
54	45°58'44.68"	41°39'30.75"	580964,54	1293026,03	283012,49	2352431,93
55	45°58'44.81"	41°39'29.11"	580968,52	1292990,79	283016,13	2352396,64
56	45°58'44.67"	41°39'27.11"	580964,21	1292947,84	283011,41	2352353,74
57	45°58'44.23"	41°39'24.35"	580950,87	1292888,24	282997,50	2352294,28
58	45°58'43.96"	41°39'22.85"	580942,60	1292856,03	282988,92	2352262,15
59	45°58'43.89"	41°39'21.58"	580940,19	1292828,70	282986,24	2352234,85
60	45°58'44.16"	41°39'19.82"	580948,59	1292790,76	282994,27	2352196,82
61	45°58'44.51"	41°39'18.40"	580959,6	1292760,34	283004,99	2352166,30
62	45°58'44.97"	41°39'16.89"	580973,85	1292727,78	283018,92	2352133,61
63	45°58'45.40"	41°39'15.55"	580986,96	1292699,00	283031,76	2352104,70
64	45°58'45.63"	41°39'14.06"	580994,24	1292666,94	283038,73	2352072,57
65	45°58'45.66"	41°39'12.64"	580995,30	1292636,28	283039,50	2352041,90
66	45°58'45.32"	41°39'11.09"	580984,88	1292602,93	283028,76	2352008,66
67	45°58'44.28"	41°39'7.60"	580952,73	1292527,81	282995,88	2351933,86
68	45°58'43.92"	41°39'5.98"	580941,81	1292492,90	282984,62	2351899,06
69	45°58'43.82"	41°39'3.89"	580938,49	1292447,87	282980,87	2351854,07
70	45°58'43.46"	41°39'0.23"	580927,67	1292369,13	282969,29	2351775,44
71	45°58'43.03"	41°38'58.43"	580914,46	1292330,36	282955,70	2351736,80
72	45°58'42.54"	41°38'56.96"	580899,23	1292298,60	282940,17	2351705,20
73	45°58'42.20"	41°38'55.54"	580888,81	1292267,97	282929,46	2351674,67
74	45°58'41.75"	41°38'52.30"	580875,02	1292198,21	282914,99	2351605,06
75	45°58'41.91"	41°38'50.88"	580879,98	1292167,64	282919,66	2351574,44
76	45°58'43.20"	41°38'47.91"	580919,85	1292103,85	282958,91	2351510,27
77	45°58'43.97"	41°38'45.68"	580943,89	1292055,87	282982,48	2351462,07
78	45°58'44.54"	41°38'43.55"	580961,46	1292009,99	282999,62	2351416,02
79	45°58'46.39"	41°38'38.93"	581018,74	1291910,53	283055,93	2351316,03
80	45°58'46.92"	41°38'37.0"	581035,12	1291869,29	283071,92	2351274,63

81	45°58'47.12"	41°38'35.89"	581041,24	1291845,25	283077,81	2351250,54
82	45°58'47.18"	41°38'34.43"	581043,15	1291813,67	283079,41	2351218,95
83	45°58'46.99"	41°38'33.10"	581037,53	1291785,23	283073,52	2351190,57
84	45°58'45.26"	41°38'29.63"	580984,16	1291710,27	283019,42	2351116,14
85	45°58'44.45"	41°38'26.66"	580959,06	1291646,29	282993,70	2351052,42
86	45°58'44.32"	41°38'24.22"	580955,28	1291593,76	282989,42	2350999,93
87	45°58'45.01"	41°38'21.00"	580976,71	1291524,50	283010,18	2350930,48
88	45°58'45.72"	41°38'16.39"	580998,81	1291425,37	283031,32	2350831,15
89	45°58'45.86"	41°38'8.93"	581003,21	1291264,65	283034,18	2350670,42
90	45°58'45.56"	41°38'3.84"	580994,19	1291155,14	283024,10	2350561,02
91	45°58'45.19"	41°38'1.61"	580982,91	1291107,04	283012,35	2350513,03
92	45°58'42.31"	41°37'53.35"	580894,20	1290929,07	282921,93	2350335,93
93	45°58'41.45"	41°37'48.34"	580867,68	1290821,33	282894,37	2350228,44
94	45°58'39.83"	41°37'44.97"	580817,70	1290748,68	282843,70	2350156,28
95	45°58'39.25"	41°37'42.78"	580800,03	1290701,53	282825,57	2350109,30
96	45°58'38.56"	41°37'37.88"	580778,73	1290595,93	282803,25	2350003,91
97	45°58'38.27"	41°37'30.75"	580770,13	1290442,47	282793,18	2349850,53
98	45°58'38.72"	41°37'25.47"	580784,14	1290328,82	282806,10	2349736,75
99	45°58'40.42"	41°37'20.48"	580836,72	1290221,51	282857,65	2349628,94
100	45°58'41.70"	41°37'17.54"	580876,45	1290158,18	282896,76	2349565,22
101	45°58'42.39"	41°37'15.08"	580897,83	1290105,34	282917,63	2349512,18
102	45°58'43.37"	41°37'13.15"	580928,22	1290063,87	282947,62	2349470,41
103	45°58'44.16"	41°37'11.54"	580952,66	1290029,29	282971,73	2349435,60
104	45°58'44.85"	41°37'9.88"	580973,89	1289993,61	282992,61	2349399,72
105	45°58'45.32"	41°37'8.10"	580988,73	1289955,18	283007,08	2349361,15
106	45°58'45.32"	41°37'6.21"	580988,57	1289914,48	283006,54	2349320,45
107	45°58'45.14"	41°37'3.54"	580983,23	1289857,12	283000,65	2349263,14
108	45°58'44.81"	41°37'1.37"	580972,97	1289810,43	282989,93	2349216,55
109	45°58'44.75"	41°36'59.01"	580971,31	1289759,53	282987,79	2349165,67
110	45°58'44.88"	41°36'57.39"	580975,41	1289724,75	282991,55	2349130,85
111	45°58'45.57"	41°36'55.44"	580996,70	1289682,64	283012,43	2349088,54
112	45°58'46.27"	41°36'53.58"	581018,50	1289642,68	283033,85	2349048,37
113	45°58'46.44"	41°36'51.17"	581023,84	1289590,78	283038,68	2348996,42
114	45°58'46.13"	41°36'48.35"	581014,23	1289530,18	283028,49	2348935,91
115	45°58'45.48"	41°36'45.36"	580994,49	1289465,70	283008,14	2348871,62
116	45°58'45.77"	41°36'42.06"	581003,32	1289394,70	283016,28	2348800,54
117	45°58'46.70"	41°36'38.61"	581032,22	1289320,48	283044,47	2348726,04
118	45°58'48.15"	41°36'31.22"	581077,41	1289161,51	283088,12	2348566,63
119	45°58'48.75"	41°36'26.34"	581095,92	1289056,42	283105,62	2348461,37
120	45°58'48.92"	41°36'20.56"	581101,4	1288932,21	283109,91	2348337,11
121	45°58'49.06"	41°36'16.16"	581106,05	1288837,45	283113,65	2348242,31
122	45°58'48.99"	41°36'9.97"	581104,13	1288704,06	283110,44	2348108,94
123	45°58'49.62"	41°36'6.24"	581123,64	1288623,92	283129,18	2348028,61
124	45°58'51.01"	41°36'2.70"	581166,68	1288547,77	283171,49	2347952,04
125	45°58'52.67"	41°35'59.28"	581218,28	1288474,33	283222,38	2347878,11
126	45°58'53.84"	41°35'56.51"	581254,39	1288414,74	283257,92	2347818,17
127	45°58'54.42"	41°35'53.99"	581272,40	1288360,55	283275,40	2347763,81
128	45°58'54.87"	41°35'51.13"	581286,39	1288298,93	283288,80	2347702,05
129	45°58'54.64"	41°35'46.07"	581279,38	1288190,11	283280,75	2347593,31

130	45°58'53.84"	41°35'41.14"	581254,9	1288083,83	283255,24	2347487,26
131	45°58'53.65"	41°35'36.15"	581249,22	1287976,36	283248,53	2347379,85
132	45°58'53.87"	41°35'30.25"	581256,47	1287849,56	283254,56	2347252,98
133	45°58'54.97"	41°35'23.50"	581290,8	1287704,23	283287,48	2347107,32
134	45°58'56.79"	41°35'15.68"	581347,27	1287536,15	283342,34	2346938,70
135	45°58'57.39"	41°35'11.05"	581365,85	1287436,45	283359,96	2346838,83
136	45°58'58.32"	41°35'7.54"	581394,76	1287360,89	283388,15	2346762,99
137	45°58'59.72"	41°35'1.22"	581438,36	1287225,04	283430,43	2346626,72
138	45°59'0.43"	41°34'55.43"	581460,39	1287100,41	283451,26	2346501,88
139	45°59'0.51"	41°34'51.09"	581463,27	1287007,11	283453,25	2346408,56
140	45°59'0.18"	41°34'48.19"	581453,15	1286944,6	283442,52	2346346,15
141	45°58'59.20"	41°34'45.41"	581422,84	1286884,56	283411,64	2346286,40
142	45°58'59.22"	41°34'41.16"	581423,72	1286793,27	283411,63	2346195,11
143	45°58'59.22"	41°34'36.89"	581423,94	1286701,33	283410,98	2346103,16
144	45°58'59.59"	41°34'33.72"	581435,62	1286633,13	283422,00	2346034,85
145	45°59'0.49"	41°34'28.25"	581463,67	1286515,36	283448,92	2345916,81
146	45°59'1.55"	41°34'21.87"	581496,6	1286378,04	283480,52	2345779,18
147	45°59'2.68"	41°34'18.50"	581531,79	1286305,64	283515,01	2345706,44
148	45°59'3.77"	41°34'14.02"	581565,63	1286209,31	283547,92	2345609,79
149	45°59'3.60"	41°34'9.25"	581560,55	1286106,57	283541,86	2345507,10
150	45°59'3.47"	41°34'1.35"	581556,83	1285936,69	283536,50	2345337,26
151	45°59'3.58"	41°33'56.83"	581560,43	1285839,39	283539,17	2345239,93
152	45°59'3.40"	41°33'52.18"	581555,35	1285739,33	283533,13	2345139,92
153	45°59'2.62"	41°33'47.97"	581531,40	1285648,47	283508,30	2345049,29
154	45°59'1.23"	41°33'43.90"	581488,61	1285560,80	283464,67	2344962,04
155	45°59'0.62"	41°33'40.18"	581469,91	1285480,74	283445,20	2344882,16
156	45°59'0.46"	41°33'36.78"	581465,24	1285407,53	283439,83	2344809,00
157	45°59'0.68"	41°33'33.16"	581472,37	1285329,73	283446,20	2344731,13
158	45°59'1.10"	41°33'30.28"	581485,39	1285267,78	283458,63	2344669,05
159	45°59'1.34"	41°33'28.85"	581492,72	1285236,98	283465,67	2344638,18
160	45°59'1.98"	41°33'27.63"	581512,78	1285210,64	283485,47	2344611,65
161	45°59'3.33"	41°33'25.77"	581554,46	1285170,75	283526,76	2344571,37
162	45°59'4.05"	41°33'23.91"	581576,66	1285130,7	283548,58	2344531,10
163	45°59'4.65"	41°33'21.48"	581595,28	1285078,52	283566,69	2344478,74
164	45°59'5.51"	41°33'19.24"	581621,93	1285030,45	283592,88	2344430,42
165	45°59'5.71"	41°33'17.34"	581628,36	1284989,56	283598,92	2344389,47
166	45°59'5.48"	41°33'14.82"	581621,35	1284935,26	283591,38	2344335,24
167	45°59'5.63"	41°33'12.61"	581626,09	1284887,64	283595,67	2344287,57
168	45°59'5.66"	41°33'9.05"	581627,23	1284811,00	283596,07	2344210,92
169	45°59'7.24"	41°33'0.86"	581676,57	1284634,94	283643,72	2344034,39
170	45°59'7.86"	41°32'55.51"	581696,04	1284519,83	283662,08	2343919,09
171	45°59'8.08"	41°32'53.42"	581702,90	1284474,94	283668,51	2343874,13
172	45°59'8.05"	41°32'50.64"	581702,01	1284415,01	283667,04	2343814,22
173	45°59'7.98"	41°32'47.83"	581699,92	1284354,58	283664,37	2343753,81
174	45°59'8.19"	41°32'44.18"	581706,72	1284276,11	283670,41	2343675,27
175	45°59'8.47"	41°32'40.79"	581715,47	1284203,03	283678,46	2343602,11
176	45°59'8.87"	41°32'38.02"	581728,12	1284143,41	283690,54	2343542,37
177	45°59'9.01"	41°32'35.65"	581732,64	1284092,43	283694,57	2343491,35
178	45°59'9.16"	41°32'33.53"	581737,11	1284046,83	283698,60	2343445,70

179	45°59'9.12"	41°32'31.03"	581736,29	1283993,14	283697,26	2343392,02
180	45°59'9.39"	41°32'28.32"	581744,73	1283934,80	283705,14	2343333,61
181	45°59'10.47"	41°32'25.40"	581778,24	1283872,02	283738,04	2343270,51
182	45°59'12.59"	41°32'21.59"	581843,92	1283790,17	283802,94	2343188,02
183	45°59'14.02"	41°32'17.98"	581888,13	1283712,58	283846,40	2343110,00
184	45°59'14.46"	41°32'16.16"	581901,93	1283673,52	283859,82	2343070,81
185	45°59'16.18"	41°32'12.05"	581955,16	1283585,05	283912,20	2342981,83
186	45°59'17.50"	41°32'8.43"	581996,09	1283507,23	283952,38	2342903,62
187	45°59'19.76"	41°32'2.60"	582066,18	1283382,09	284021,26	2342777,81
188	45°59'21.86"	41°31'56.64"	582131,51	1283253,85	284085,36	2342648,94
189	45°59'22.99"	41°31'52.81"	582166,72	1283171,63	284119,77	2342566,39
190	45°59'23.56"	41°31'49.48"	582184,35	1283099,97	284136,72	2342494,56
191	45°59'24.15"	41°31'46.99"	582202,82	1283046,44	284154,68	2342440,85
192	45°59'24.89"	41°31'44.66"	582225,62	1282996,32	284176,99	2342390,51
193	45°59'26.45"	41°31'39.93"	582274,26	1282894,76	284224,65	2342288,48
194	45°59'28.16"	41°31'34.74"	582327,36	1282783,17	284276,67	2342176,38
195	45°59'28.93"	41°31'28.27"	582351,46	1282644,06	284299,43	2342037,05
196	45°59'28.89"	41°31'24.10"	582350,37	1282554,15	284297,48	2341947,15
197	45°59'28.13"	41°31'18.54"	582327,35	1282434,46	284273,31	2341827,68
198	45°59'27.58"	41°31'14.60"	582310,73	1282349,71	284255,86	2341743,10
199	45°59'26.56"	41°31'11.07"	582279,23	1282273,56	284223,64	2341667,25
200	45°59'25.17"	41°31'6.66"	582236,69	1282178,51	284180,18	2341572,61
201	45°59'24.14"	41°31'2.25"	582205,21	1282083,57	284147,79	2341477,97
202	45°59'23.67"	41°30'58.31"	582190,93	1281998,84	284132,69	2341393,38
203	45°59'24.53"	41°30'53.91"	582217,67	1281904,11	284158,52	2341298,40
204	45°59'25.34"	41°30'47.26"	582243,23	1281761,04	284182,70	2341155,09
205	45°59'26.02"	41°30'41.63"	582264,69	1281640,08	284203,00	2341033,93
206	45°59'27.31"	41°30'37.19"	582304,73	1281544,57	284242,12	2340938,04
207	45°59'27.84"	41°30'34.53"	582321,35	1281487,43	284258,19	2340880,73
208	45°59'27.90"	41°30'29.91"	582323,51	1281387,92	284259,38	2340781,21
209	45°59'28.22"	41°30'23.51"	582333,81	1281250,27	284268,37	2340643,46
210	45°59'29.01"	41°30'18.29"	582358,45	1281138,03	284291,93	2340530,99
211	45°59'30.23"	41°30'14.37"	582396,23	1281053,77	284328,89	2340446,37
212	45°59'31.86"	41°30'8.53"	582447,08	1280928,29	284378,53	2340320,40
213	45°59'35.49"	41°29'58.37"	582559,77	1280709,88	284489,11	2340100,91
214	45°59'38.31"	41°29'50.75"	582647,44	1280546,27	284575,21	2339936,46
215	45°59'40.00"	41°29'46.62"	582699,80	1280457,50	284626,72	2339847,19
216	45°59'43.33"	41°29'46.72"	582802,74	1280459,94	284729,68	2339848,64
217	45°59'52.98"	41°29'46.73"	583100,70	1280461,14	285027,64	2339846,97
218	45°59'53.08"	41°29'46.73"	583103,69	1280461,15	285030,63	2339846,96
219	46°0'22.40"	41°29'46.77"	584008,94	1280464,81	285935,89	2339841,90
220	46°0'22.42"	41°29'46.72"	584009,51	1280463,87	285936,44	2339840,96
221	46°0'22.45"	41°29'39.38"	584011,07	1280305,88	285936,49	2339682,96
222	46°0'22.50"	41°29'37.29"	584012,80	1280260,85	285937,78	2339637,91
223	46°0'22.51"	41°29'32.71"	584013,20	1280162,31	285937,24	2339539,37
224	46°0'22.49"	41°29'29.73"	584013,02	1280098,30	285936,43	2339475,36
225	46°0'22.48"	41°29'26.94"	584012,80	1280038,32	285935,64	2339415,38
226	46°0'22.54"	41°29'23.86"	584014,77	1279971,92	285936,97	2339348,97
227	46°0'22.57"	41°29'18.11"	584016,23	1279848,20	285937,24	2339225,24

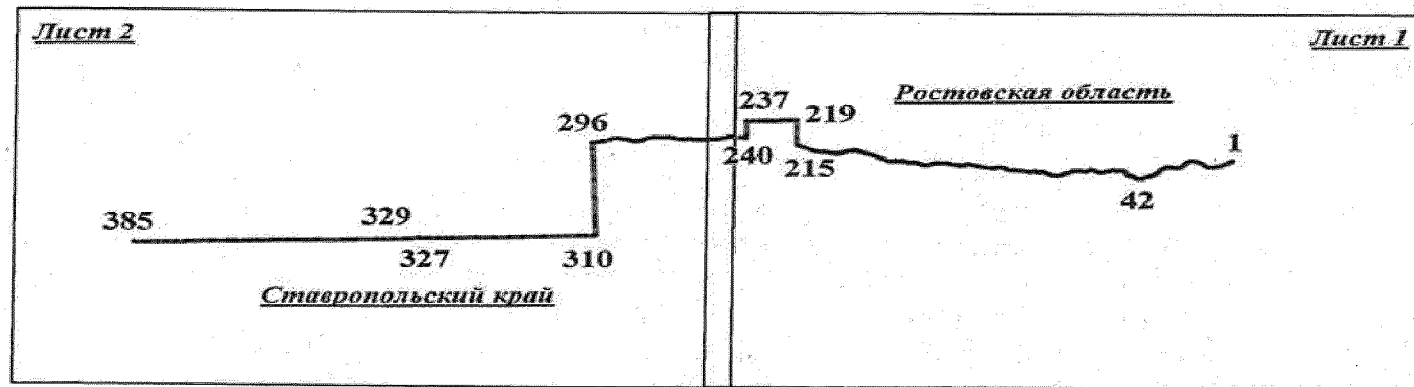
228	46°0'22.42"	41°29'15.18"	584011,92	1279785,20	285932,32	2339162,28
229	46°0'22.47"	41°29'8.48"	584013,87	1279641,18	285932,88	2339018,24
230	46°0'22.58"	41°29'3.46"	584017,66	1279533,03	285935,63	2338910,06
231	46°0'22.65"	41°29'0.15"	584019,96	1279461,82	285937,24	2338838,83
232	46°0'22.71"	41°28'54.61"	584022,17	1279342,67	285938,31	2338719,66
233	46°0'22.69"	41°28'50.23"	584022,00	1279248,00	285937,23	2338625,40
234	46°0'22.62"	41°28'46.04"	584019,93	1279158,40	285934,30	2338535,42
235	46°0'22.584"	41°28'37.99"	584019,41	1278985,12	285932,10	2338362,15
236	46°0'22.587"	41°28'25.89"	584020,40	1278724,84	285930,59	2338101,87
237	46°0'22.585"	41°28'14.57"	584021,18	1278481,20	285929,03	2337858,23
238	46°0'0.63"	41°28'14.77"	583343,32	1278483,08	285251,21	2337866,63
239	45°59'58.26"	41°28'13.86"	583270,43	1278463,28	285178,13	2337847,53
240	45°59'53.49"	41°28'13.85"	583122,92	1278462,60	285030,62	2337848,27
241	45°59'54.26"	41°28'8.05"	583147,22	1278337,94	285053,72	2337723,38
242	45°59'54.91"	41°28'4.13"	583167,67	1278253,56	285073,36	2337638,81
243	45°59'56.24"	41°27'51.10"	583209,69	1277973,39	285112,68	2337358,24
244	45°59'56.34"	41°27'46.03"	583213,20	1277864,34	285115,14	2337249,16
245	45°59'55.87"	41°27'42.21"	583198,89	1277781,98	285100,04	2337166,94
246	45°59'54.52"	41°27'35.37"	583157,84	1277634,57	285057,58	2337019,93
247	45°59'53.71"	41°27'31.65"	583133,11	1277554,45	285032,07	2336940,05
248	45°59'53.32"	41°27'29.79"	583121,25	1277514,40	285019,83	2336900,12
249	45°59'52.67"	41°27'26.46"	583101,29	1277442,62	284999,17	2336828,53
250	45°59'52.26"	41°27'23.99"	583088,95	1277389,48	284986,33	2336775,51
251	45°59'52.03"	41°27'21.53"	583082,18	1277336,47	284979,05	2336722,57
252	45°59'51.87"	41°27'19.26"	583077,27	1277287,77	284973,67	2336673,91
253	45°59'51.87"	41°27'17.31"	583077,37	1277245,81	284973,36	2336631,96
254	45°59'52.03"	41°27'15.70"	583082,62	1277211,08	284978,28	2336597,17
255	45°59'52.37"	41°27'13.63"	583093,22	1277166,72	284988,46	2336552,71
256	45°59'52.63"	41°27'12.02"	583101,27	1277131,92	284996,17	2336517,84
257	45°59'52.77"	41°27'10.49"	583105,61	1277099,07	285000,19	2336484,95
258	45°59'52.75"	41°27'8.45"	583105,36	1277055,12	284999,52	2336441,00
259	45°59'52.26"	41°27'5.20"	583090,59	1276985,16	284984,08	2336371,18
260	45°59'51.75"	41°27'1.01"	583075,02	1276895,05	284967,64	2336281,23
261	45°59'51.31"	41°26'57.05"	583061,74	1276809,68	284953,54	2336195,99
262	45°59'51.39"	41°26'52.76"	583064,73	1276717,31	284955,64	2336103,59
263	45°59'51.89"	41°26'48.54"	583080,36	1276626,59	284970,39	2336012,73
264	45°59'52.04"	41°26'47.30"	583085,22	1276599,92	284975,00	2335986,02
265	45°59'52.55"	41°26'39.82"	583101,41	1276439,18	284989,64	2335825,13
266	45°59'52.59"	41°26'39.19"	583102,77	1276425,51	284990,87	2335811,44
267	45°59'53.47"	41°26'33.79"	583130,29	1276309,39	285017,27	2335695,06
268	45°59'53.67"	41°26'26.41"	583137,13	1276150,71	285022,59	2335536,32
269	45°59'52.67"	41°26'20.01"	583106,81	1276012,76	284990,94	2335398,67
270	45°59'53.38"	41°26'12.39"	583129,54	1275848,97	285012,09	2335234,67
271	45°59'55.82"	41°26'1.35"	583205,75	1275611,71	285086,02	2334996,69
272	45°59'57.05"	41°25'54.23"	583244,20	1275458,70	285122,99	2334843,31
273	45°59'56.74"	41°25'46.36"	583235,32	1275289,24	285112,47	2334673,94
274	45°59'56.77"	41°25'37.75"	583237,12	1275104,03	285112,49	2334488,73
275	45°59'57.83"	41°25'30.39"	583270,36	1274945,67	285144,21	2334330,04
276	45°59'58.02"	41°25'25.22"	583276,73	1274834,6	285149,50	2334218,91

277	45°59'56.86"	41°25'16.11"	583241,68	1274638,40	285112,56	2334023,06
278	45°59'55.10"	41°25'10.83"	583187,84	1274524,49	285057,62	2333909,67
279	45°59'53.82"	41°25'6.98"	583148,61	1274441,52	285017,60	2333827,08
280	45°59'52.13"	41°25'2.05"	583096,86	1274335,11	284964,83	2333721,18
281	45°59'51.29"	41°24'57.37"	583071,46	1274234,28	284938,46	2333620,59
282	45°59'51.31"	41°24'51.22"	583072,77	1274101,98	284938,49	2333488,28
283	45°59'52.20"	41°24'42.13"	583101,05	1273906,49	284964,89	2333292,53
284	45°59'53.48"	41°24'38.36"	583140,90	1273825,60	285003,96	2333211,26
285	45°59'54.57"	41°24'35.53"	583174,71	1273764,84	285037,19	2333150,17
286	45°59'55.13"	41°24'33.21"	583192,32	1273715,00	285054,31	2333100,16
287	45°59'55.80"	41°24'26.79"	583213,48	1273577,03	285074,14	2332962,00
288	45°59'57.07"	41°24'21.09"	583253,17	1273454,42	285112,65	2332839,01
289	45°59'57.12"	41°24'19.32"	583255,04	1273416,44	285114,16	2332801,01
290	45°59'56.73"	41°24'12.16"	583243,50	1273262,29	285101,14	2332646,98
291	45°59'56.14"	41°24'8.52"	583225,72	1273183,82	285082,60	2332568,67
292	45°59'55.02"	41°24'4.81"	583191,54	1273103,93	285047,65	2332489,12
293	45°59'51.98"	41°23'54.43"	583098,66	1272880,07	284952,62	2332266,16
294	45°59'51.43"	41°23'48.40"	583082,29	1272750,35	284935,00	2332136,61
295	45°59'50.53"	41°23'42.13"	583055,06	1272615,17	284906,47	2332001,70
296	45°59'50.07"	41°23'33.99"	583041,54	1272439,95	284891,27	2331826,61
297	45°59'48.60"	41°23'33.61"	582996,33	1272431,67	284845,98	2331818,77
298	45°59'38.13"	41°23'33.75"	582672,84	1272433,27	284522,52	2331823,48
299	45°59'36.16"	41°23'34.04"	582612,03	1272439,08	284461,77	2331829,87
300	45°59'26.23"	41°23'34.26"	582305,56	1272442,5	284155,35	2331836,24
301	45°59'18.02"	41°23'34.26"	582052,04	1272441,35	283901,83	2331837,54
302	45°59'10.25"	41°23'34.38"	581812,05	1272442,83	283661,86	2331841,32
303	45°59'1.61"	41°23'34.41"	581545,25	1272442,27	283395,06	2331843,33
304	45°58'44.36"	41°23'34.50"	581012,60	1272441,85	282862,43	2331848,03
305	45°58'13.71"	41°23'34.76"	580066,27	1272443,15	281916,16	2331858,44
306	45°57'41.03"	41°23'34.69"	579057,3	1272437,14	280907,16	2331862,13
307	45°57'33.42"	41°23'34.69"	578822,46	1272436,06	280672,33	2331863,32
308	45°57'30.57"	41°23'35.03"	578734,37	1272443,09	280584,31	2331871,20
309	45°57'25.61"	41°23'35.20"	578581,05	1272445,97	280431,02	2331875,55
310	45°57'8.87"	41°23'35.41"	578064,39	1272448,19	279914,40	2331882,74
311	45°57'8.72"	41°23'31.35"	578060,21	1272360,76	279909,38	2331795,35
312	45°57'8.70"	41°23'17.28"	578060,78	1272057,69	279907,04	2331492,28
313	45°57'8.83"	41°23'5.99"	578065,97	1271814,57	279909,89	2331249,11
314	45°57'8.55"	41°22'0.97"	578064,06	1270414,27	279894,50	2329848,88
315	45°57'8.42"	41°21'24.70"	578063,70	1269633,14	279886,63	2329067,79
316	45°57'8.32"	41°20'58.40"	578063,45	1269066,77	279880,94	2328501,44
317	45°57'8.43"	41°20'32.02"	578069,75	1268498,77	279881,77	2327933,41
318	45°57'8.64"	41°20'28.47"	578076,46	1268422,23	279887,73	2327856,81
319	45°57'8.62"	41°19'58.22"	578079,40	1267770,82	279884,41	2327205,40
320	45°57'8.42"	41°19'14.79"	578078,15	1266835,58	279874,16	2326270,21
321	45°57'8.48"	41°19'4.18"	578081,3	1266606,95	279875,11	2326041,57
322	45°57'8.42"	41°18'51.01"	578080,88	1266323,4	279871,97	2325758,03
323	45°57'8.51"	41°18'47.74"	578084,10	1266252,96	279874,52	2325687,56
324	45°57'8.76"	41°18'33.52"	578093,64	1265946,86	279881,11	2325381,37
325	45°57'8.86"	41°18'28.57"	578097,19	1265840,15	279883,63	2325274,64

326	45°57'9.09"	41°18'16.92"	578105,62	1265589,34	279889,66	2325023,76
327	45°57'9.65"	41°18'14.67"	578123,34	1265540,90	279906,90	2324975,15
328	45°57'8.11"	41°17'57.09"	578077,72	1265162,12	279857,64	2324596,82
329	45°57'7.73"	41°17'52.88"	578066,71	1265071,44	279845,76	2324506,25
330	45°57'7.811"	41°17'50.73"	578069,23	1265025,01	279847,84	2324459,81
331	45°57'7.88"	41°17'48.44"	578071,64	1264975,71	279849,77	2324410,48
332	45°57'7.85"	41°17'22.53"	578074,06	1264417,65	279846,83	2323852,42
333	45°57'8.01"	41°16'57.21"	578082,16	1263872,5	279849,68	2323307,23
334	45°57'7.95"	41°16'55.50"	578080,54	1263835,58	279847,71	2323270,32
335	45°57'7.79"	41°16'20.32"	578079,97	1263077,99	279839,85	2322512,78
336	45°57'7.68"	41°16'19.72"	578076,87	1263065,03	279836,62	2322499,85
337	45°57'7.51"	41°16'18.50"	578071,76	1263038,73	279831,25	2322473,60
338	45°57'7.49"	41°16'16.87"	578071,18	1263003,57	279830,34	2322438,44
339	45°57'7.57"	41°16'12.36"	578074,19	1262906,53	279832,41	2322341,38
340	45°57'7.87"	41°16'10.12"	578083,92	1262858,28	279841,68	2322293,04
341	45°57'7.78"	41°16'6.46"	578081,57	1262779,58	279838,57	2322214,37
342	45°57'7.79"	41°16'2.71"	578082,40	1262698,72	279838,63	2322133,51
343	45°57'7.85"	41°15'55.33"	578085,35	1262539,78	279840,04	2321974,54
344	45°57'7.97"	41°15'10.26"	578094,86	1261569,29	279840,22	2321004,01
345	45°57'7.98"	41°15'4.97"	578095,96	1261455,22	279840,22	2320889,94
346	45°57'7.61"	41°15'3.61"	578084,76	1261425,98	279828,74	2320860,81
347	45°57'7.85"	41°14'53.62"	578093,35	1261210,9	279835,27	2320645,66
348	45°57'7.86"	41°14'53.25"	578093,71	1261202,9	279835,55	2320637,65
349	45°57'7.95"	41°14'49.16"	578097,09	1261114,88	279838,08	2320549,60
350	45°57'8.00"	41°14'46.90"	578098,90	1261066,15	279839,42	2320500,86
351	45°57'7.98"	41°14'45.30"	578098,43	1261031,61	279838,62	2320466,32
352	45°57'7.92"	41°14'43.87"	578096,85	1261000,8	279836,74	2320435,53
353	45°57'7.84"	41°14'40.95"	578094,91	1260937,97	279834,20	2320372,72
354	45°57'7.83"	41°14'39.30"	578094,85	1260902,5	279833,80	2320337,25
355	45°57'7.94"	41°14'34.07"	578098,88	1260789,79	279836,74	2320224,50
356	45°57'7.96"	41°14'31.99"	578099,84	1260745,08	279837,28	2320179,79
357	45°57'7.95"	41°14'28.11"	578099,86	1260661,52	279836,48	2320096,24
358	45°57'7.90"	41°14'19.55"	578099,75	1260477,01	279834,60	2319911,73
359	45°57'8.01"	41°14'18.71"	578103,13	1260459,10	279837,81	2319893,79
360	45°57'8.09"	41°14'12.55"	578106,55	1260326,30	279839,95	2319760,97
361	45°57'8.15"	41°14'2.18"	578109,78	1260103,00	279841,03	2319537,64
362	45°57'8.26"	41°13'57.70"	578113,91	1260006,63	279844,24	2319441,23
363	45°57'8.23"	41°13'50.16"	578113,88	1259844,34	279842,64	2319278,95
364	45°57'8.07"	41°13'43.67"	578109,88	1259704,5	279837,29	2319139,17
365	45°57'8.16"	41°13'30.96"	578114,62	1259430,81	279839,40	2318865,44
366	45°57'8.16"	41°13'20.97"	578115,91	1259215,59	279838,62	2318650,22
367	45°57'8.04"	41°13'9.50"	578113,77	1258968,61	279834,10	2318403,28
368	45°57'7.47"	41°13'8.29"	578096,49	1258942,30	279816,56	2318377,13
369	45°57'7.66"	41°13'3.45	578102,88	1258838,21	279821,96	2318272,98
370	45°57'7.71"	41°12'57.17"	578105,29	1258702,84	279823,06	2318137,60
371	45°57'7.62"	41°12'44.16"	578104,45	1258422,66	279819,53	2317857,45
372	45°57'7.85"	41°12'42.79"	578111,97	1258393,27	279826,77	2317827,99
373	45°57'7.82"	41°12'36.81"	578111,64	1258264,52	279825,20	2317699,24
374	45°57'7.99"	41°12'29.54"	578118,25	1258108,02	279830,30	2317542,70

375	45°57'8.16"	41°12'5.37"	578126,76	1257587,51	279833,81	2317022,13
376	45°57'7.87"	41°11'57.64"	578119,24	1257420,89	279824,69	2316855,60
377	45°57'8.27"	41°11'56.29"	578131,56	1257392,02	279836,73	2316826,61
378	45°57'8.02"	41°11'17.11"	578129,93	1256548,03	279826,98	2315982,69
379	45°57'7.96"	41°11'12.83"	578128,52	1256455,82	279824,69	2315890,50
380	45°57'7.46"	41°11'10.89"	578113,35	1256414,03	279809,12	2315848,86
381	45°57'7.64"	41°10'55.77"	578121,32	1256088,37	279813,95	2315523,14
382	45°57'7.70"	41°10'39.12"	578125,71	1255729,86	279814,90	2315164,61
383	45°57'7.54"	41°10'5.99"	578126,08	1255016,41	279808,41	2314451,20
384	45°57'7.57"	41°9'56.55"	578128,38	1254812,99	279808,75	2314247,76
385	45°57'7.51"	41°9'39.04"	578127,25	1254437,37	279804,01	2313872,18

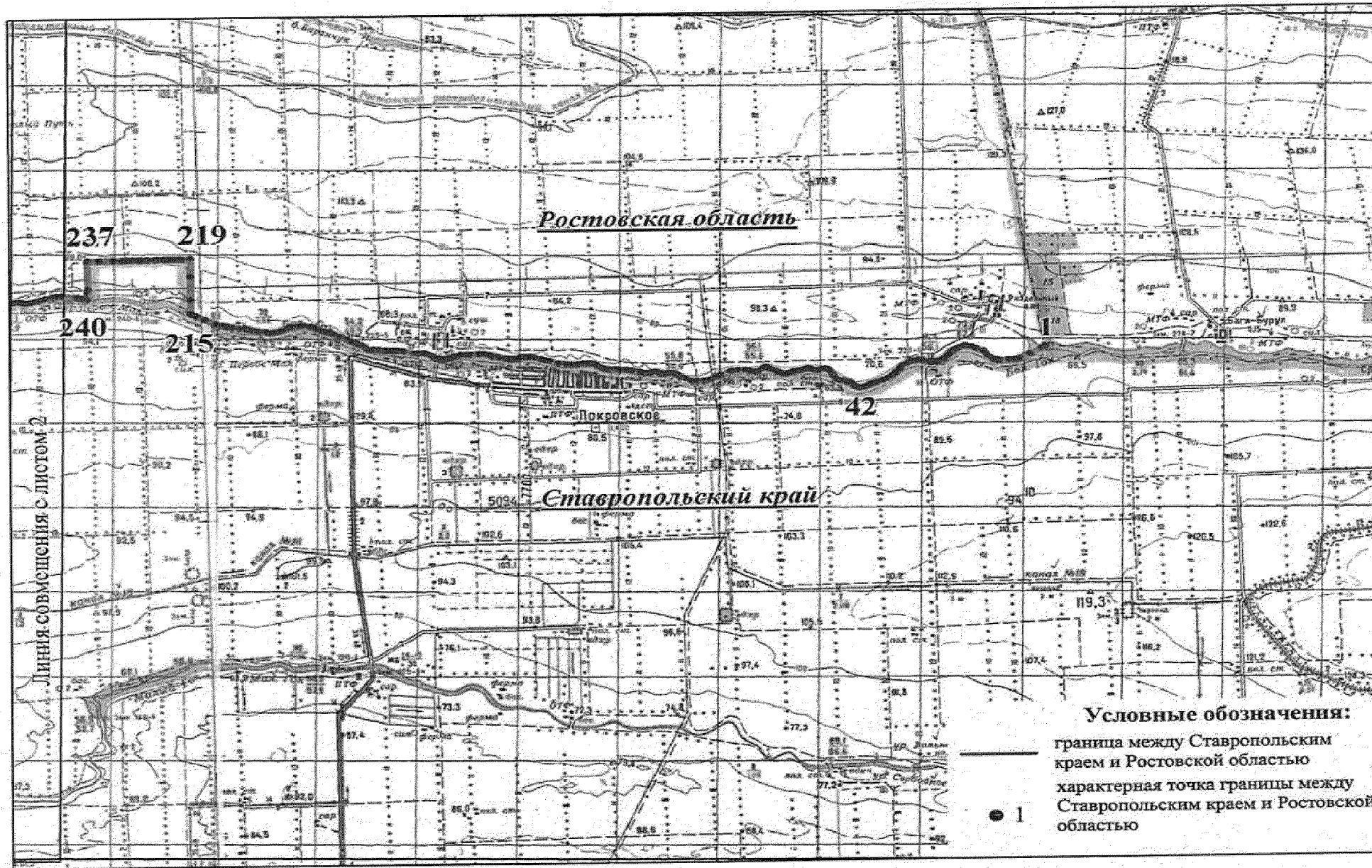
**Графическое описание границы между субъектами Российской Федерации
Ставропольским краем и Ростовской областью
Схема расположения листов**



Условные обозначения:

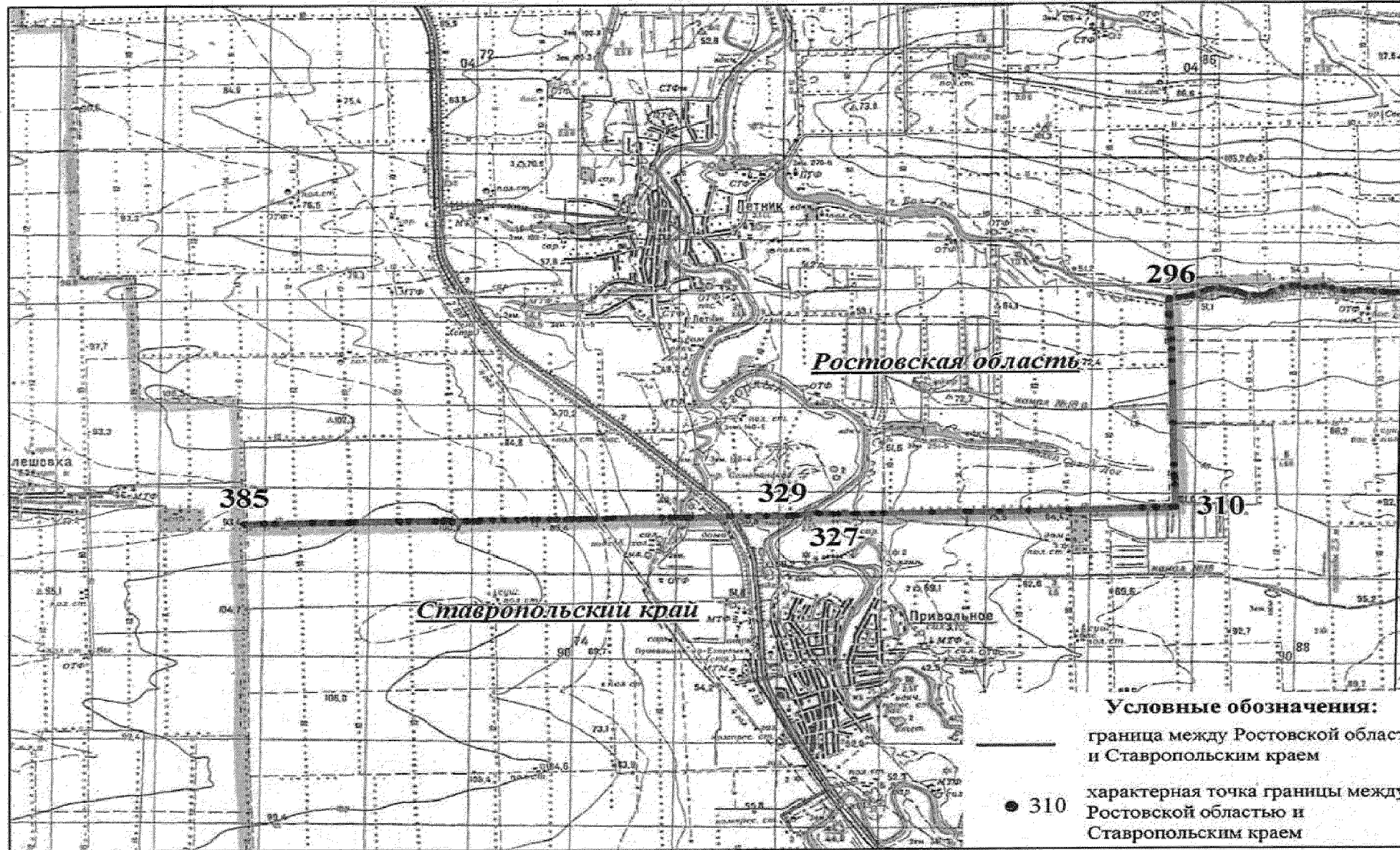
- граница между Ставропольским краем и Ростовской областью
- 1 характерная точка границы между Ставропольским краем и Ростовской областью

Графическое описание границы между субъектами Российской Федерации Ставропольским краем и Ростовской областью



Графическое описание границы между субъектами Российской Федерации
Ставропольским краем и Ростовской областью

Лист 2



Приложение № 3
к соглашению об установлении границы
между субъектами Российской
Федерации Ставропольским краем
и Ростовской областью
от «10» июня 2021 года

ТЕКСТОВОЕ ОПИСАНИЕ ГРАНИЦЫ МЕЖДУ СУБЪЕКТАМИ РОССИЙСКОЙ ФЕДЕРАЦИИ СТАВРОПОЛЬСКИМ КРАЕМ И РОСТОВСКОЙ ОБЛАСТЬЮ

Линия прохождения границы между субъектами Российской Федерации Ставропольским краем и Ростовской областью.

От точки стыка 1 границ Ставропольского края, Ростовской области и Республики Калмыкия линия границы идет в юго-западном направлении по руслу реки Большой Гок вниз по течению до точки 42.

От точки 42 линия границы идет в северо-западном направлении по руслу реки Большой Гок вниз по течению до точки 215.

От точки 215 линия границы идет в северном направлении по границе сельскохозяйственных угодий до точки 219.

От точки 219 линия границы идет в западном направлении по границе сельскохозяйственных угодий до точки 237.

От точки 237 линия границы идет в южном направлении по границе сельскохозяйственных угодий, далее по пойме реки Большой Гок до точки 240.

От точки 240 линия границы идет в западном направлении по руслу реки Большой Гок вниз по течению до точки 296.

От точки 296 линия границы идет в южном направлении по пойме реки Большой Гок, далее по восточной стороне лесной полосы, пересекает Левый Распределительный канал №18, далее по восточной стороне лесной полосы, пересекает балку Сухой Лог, далее по восточной стороне лесной полосы до точки 310.

От точки 310 линия границы идет в западном направлении по южной стороне лесной полосы, пересекает сбросной канал, далее по южной стороне лесной полосы до точки 327.

От точки 327 линия границы идет в юго-западном направлении по пойме реки Егорлык, пересекает реку Егорлык, далее по пойме реки Егорлык до точки 329.

От точки 329 линия границы идет в западном направлении по северной стороне лесной полосы, пересекает автомобильную дорогу Р-269 «Ставрополь-Батайск» и железную дорогу «Песчанокопская-Передовая», далее по северной стороне лесной полосы, пересекает балку с водотоком, затем идет по северной стороне лесной полосы, далее по границе сельскохозяйственных угодий, затем по северной стороне лесной полосы,

далее по границе сельскохозяйственных угодий, далее по северной стороне лесной полосы до точки 385-стыка границ Ставропольского края, Ростовской области и Краснодарского края.

Протяженность границы между субъектами Российской Федерации Ставропольским краем и Ростовской областью составляет 51674,12 метра.
