



ПРАВИТЕЛЬСТВО РОСТОВСКОЙ ОБЛАСТИ

ПОСТАНОВЛЕНИЕ

от 20.04.2020 № 386

г. Ростов-на-Дону

**Об утверждении проекта изменений
в проект планировки и проект межевания
территории размещения автомобильной дороги общего
пользования регионального значения «Северный обход
г. Ростова-на-Дону» на участке а/д «г. Ростов-на-Дону – сл. Родионово-
Несветайская – г. Новошахтинск» – а/д «г. Ростов-на-Дону – г. Таганрог»**

Во исполнение статьи 45 Градостроительного кодекса Российской Федерации, на основании распоряжения Правительства Ростовской области от 13.03.2019 № 120 «О подготовке проекта изменений в проект планировки и проект межевания территории размещения автомобильной дороги общего пользования регионального значения «Северный обход г. Ростова-на-Дону» на участке а/д «г. Ростов-на-Дону – сл. Родионово-Несветайская – г. Новошахтинск» – а/д «г. Ростов-на-Дону – г. Таганрог» Правительство Ростовской области **п о с т а н о в л я е т**:

1. Утвердить проект изменений в проект планировки и проект межевания территории размещения автомобильной дороги общего пользования регионального значения «Северный обход г. Ростова-на-Дону» на участке а/д «г. Ростов-на-Дону – сл. Родионово-Несветайская – г. Новошахтинск» – а/д «г. Ростов-на-Дону – г. Таганрог» в следующем составе:

1.1. Схема размещения автомобильной дороги общего пользования регионального значения «Северный обход г. Ростова-на-Дону» на участке а/д «г. Ростов-на-Дону – сл. Родионово-Несветайская – г. Новошахтинск» – а/д «г. Ростов-на-Дону – г. Таганрог» согласно приложению № 1.

1.2. Чертеж красных линий, границ зон планируемого размещения автомобильной дороги общего пользования регионального значения «Северный обход г. Ростова-на-Дону» на участке а/д «г. Ростов-на-Дону – сл. Родионово-Несветайская – г. Новошахтинск» – а/д «г. Ростов-на-Дону – г. Таганрог» согласно приложению № 2.

1.3. Положение о размещении автомобильной дороги общего пользования регионального значения «Северный обход г. Ростова-на-Дону» на участке а/д «г. Ростов-на-Дону – сл. Родионово-Несветайская – г. Новошахтинск» – а/д «г. Ростов-на-Дону – г. Таганрог» согласно приложению № 3.

2. Утвердить проект изменений в проект межевания территории размещения автомобильной дороги общего пользования регионального значения «Северный обход г. Ростова-на-Дону» на участке а/д «г. Ростов-на-Дону – сл. Родионово-Несветайская – г. Новошахтинск» – а/д «г. Ростов-на-Дону – г. Таганрог» в следующем составе:

2.1. Чертеж межевания территории размещения автомобильной дороги общего пользования регионального значения «Северный обход г. Ростова-на-Дону» на участке а/д «г. Ростов-на-Дону – сл. Родионово-Несветайская – г. Новошахтинск» – а/д «г. Ростов-на-Дону – г. Таганрог» согласно приложению № 4.

2.2. Пояснительная записка к проекту изменений в проект межевания территории размещения автомобильной дороги общего пользования регионального значения «Северный обход г. Ростова-на-Дону» на участке а/д «г. Ростов-на-Дону – сл. Родионово-Несветайская – г. Новошахтинск» – а/д «г. Ростов-на-Дону – г. Таганрог» согласно приложению № 5.

3. Настоящее постановление вступает в силу со дня его официального опубликования.

4. Контроль за выполнением настоящего постановления возложить на министра строительства, архитектуры и территориального развития Ростовской области Куц С.В.

Губернатор
Ростовской области



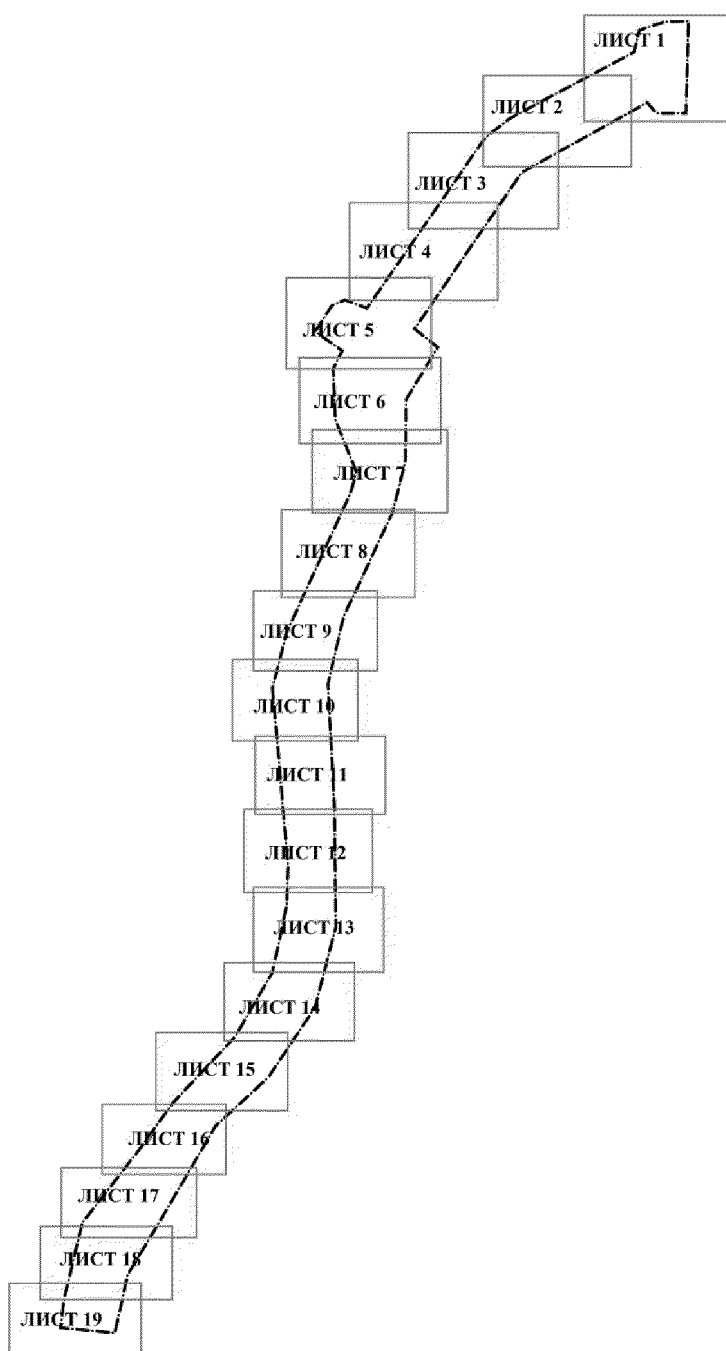
В.Ю. Голубев

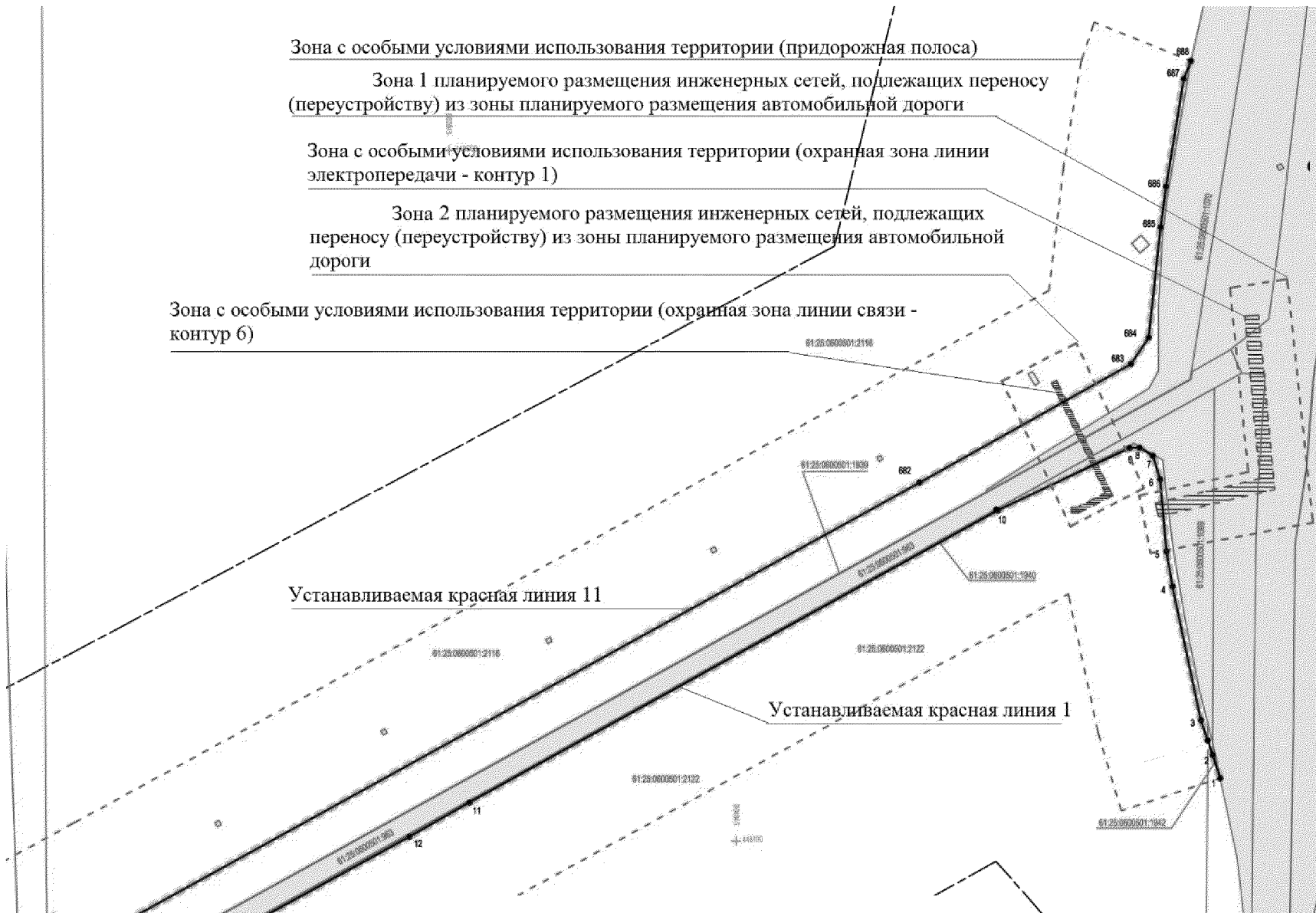
Постановление вносит
министерство строительства,
архитектуры и территориального
развития Ростовской области

Приложение № 2
к постановлению
Правительства
Ростовской области
от 20.04.2020 № 386











ЧЕРТЕЖ

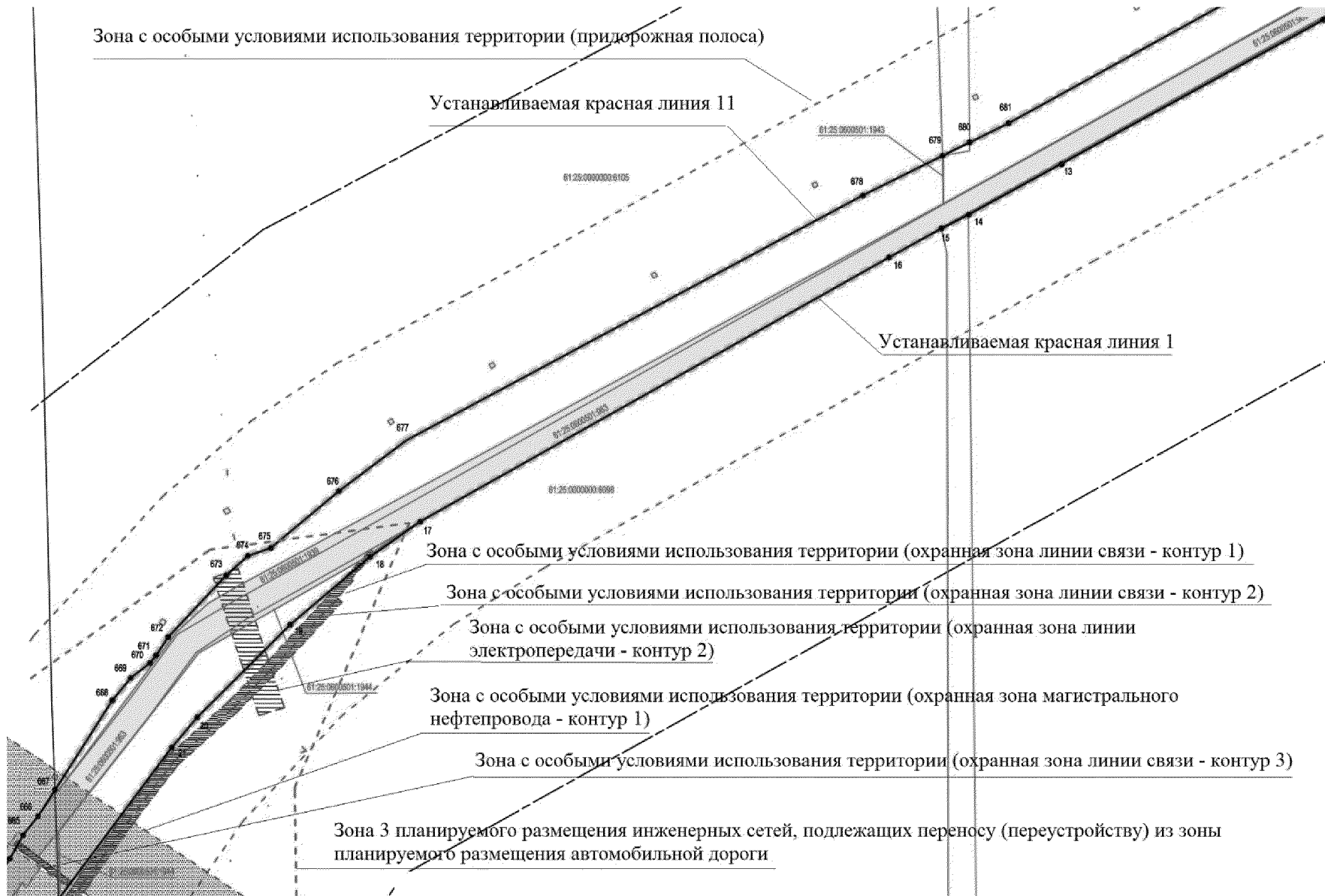
красных линий, границ зон планируемого размещения автомобильной дороги общего пользования регионального значения «Северный обход г. Ростова-на-Дону» на участке а/д «г. Ростов-на-Дону – сл. Родионово-Несветайская – г. Новошахтинск» – а/д «г. Ростов-на-Дону – г. Таганрог»
















Условные обозначения:

- | | |
|---|---|
|  | – граница подготовки проекта планировки территории; |
|  | – устанавливаемая граница и номер характерной точки зоны планируемого размещения линейного объекта (автомобильная дорога); |
|  | – устанавливаемая красная линия; |
|  | – граница и кадастровый номер существующего земельного участка; |
|  | – граница и кадастровый номер земельного участка, находящегося в собственности Ростовской области; |
|  | – номер кадастрового квартала; |
|  | – устанавливаемая граница зоны с особыми условиями использования территории – придорожная полоса; |
|  | – граница зоны планируемого размещения инженерных сетей, подлежащих переносу (переустройству) из зоны планируемого размещения автомобильной дороги; |
|  | – устанавливаемая граница зоны с особыми условиями использования территории (линии электропередач); |
|  | – устанавливаемая граница зоны с особыми условиями использования территории (линии связи). |



Условные обозначения:

- | | |
|---|---|
|  | – граница подготовки проекта планировки территории; |
|  | – устанавливаемая граница и номер характерной точки зоны планируемого размещения линейного объекта (автомобильная дорога); |
|  | – устанавливаемая красная линия; |
|  | – граница и кадастровый номер существующего земельного участка; |
|  | – граница и кадастровый номер земельного участка, находящегося в собственности Ростовской области; |
|  | – номер кадастрового квартала; |
|  | – устанавливаемая граница зоны с особыми условиями использования территории – придорожная полоса; |
|  | – устанавливаемая граница зоны с особыми условиями использования территории (газопроводы и нефтепроводы); |
|  | – устанавливаемая граница зоны с особыми условиями использования территории (линии электропередач); |
|  | – устанавливаемая граница зоны с особыми условиями использования территории (линии связи); |
|  | – граница зоны планируемого размещения инженерных сетей, подлежащих переносу (переустройству) из зоны планируемого размещения автомобильной дороги. |

Зона 3 планируемого размещения инженерных сетей, подлежащих переносу (переустройству) из зоны планируемого размещения автомобильной дороги

Зона с особыми условиями использования территории (придорожная полоса)

Устанавливаемая красная линия 11

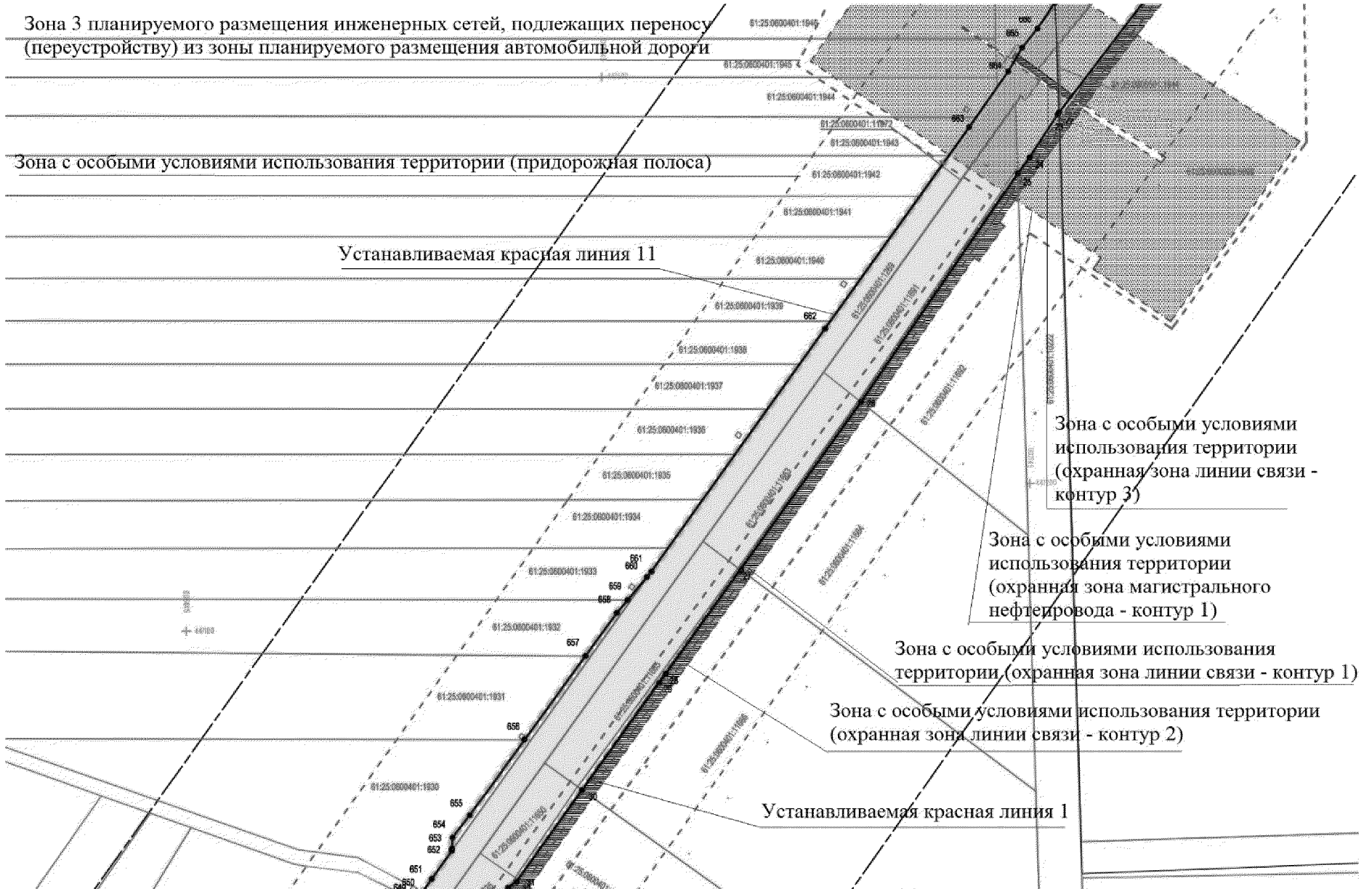
Зона с особыми условиями использования территории (охранная зона линии связи - контур 3)

Зона с особыми условиями использования территории (охранная зона магистрального нефтепровода - контур 1)












Зона с особыми условиями использования территории (охранная зона линии связи - контур 1)

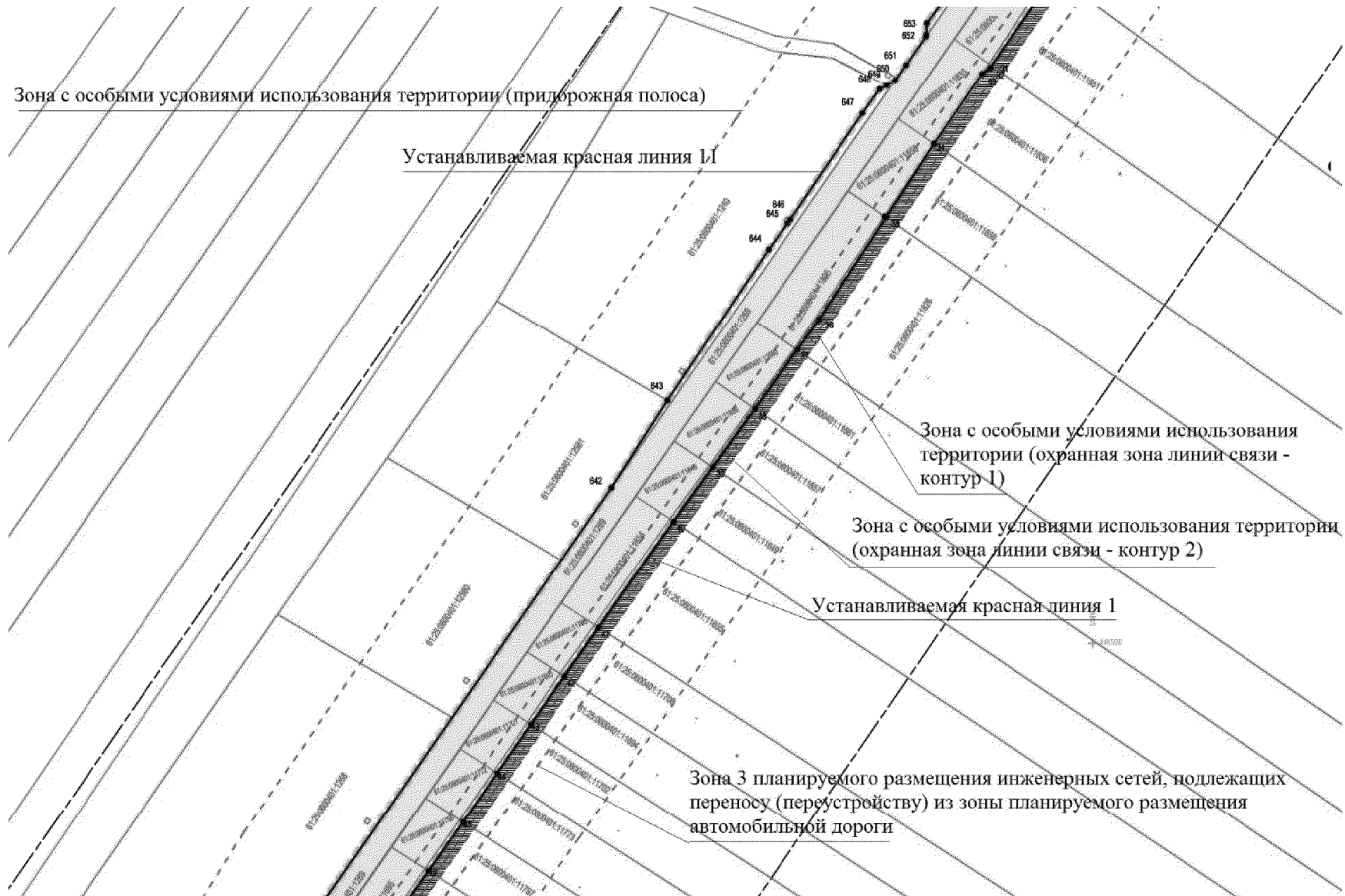
Зона с особыми условиями использования территории (охранная зона линии связи - контур 2)

Устанавливаемая красная линия 1












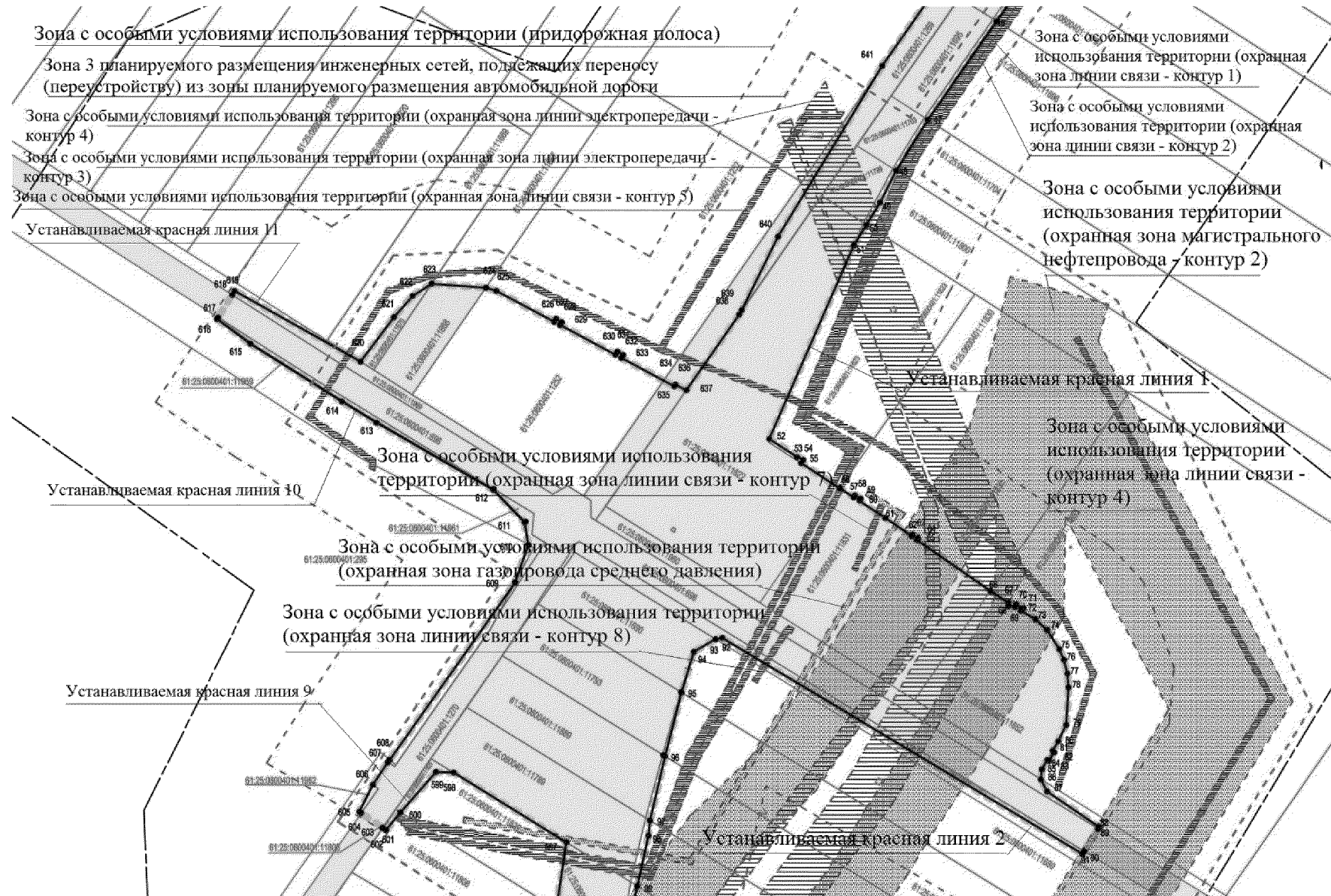
Условные обозначения:

-  – граница подготовки проекта планировки территории;
-  – устанавливаемая граница и номер характерной точки зоны планируемого размещения линейного объекта (автомобильная дорога);
-  – устанавливаемая красная линия;
-  – граница и кадастровый номер существующего земельного участка;
-  – граница и кадастровый номер земельного участка, находящегося в собственности Ростовской области;
-  – номер кадастрового квартала;
-  – устанавливаемая граница зоны с особыми условиями использования территории – придорожная полоса;
-  – устанавливаемая граница зоны с особыми условиями использования территории (газопроводы и нефтепроводы);
-  – устанавливаемая граница зоны с особыми условиями использования территории (линии электропередач);
-  – устанавливаемая граница зоны с особыми условиями использования территории (линии связи);
-  – граница зоны планируемого размещения инженерных сетей, подлежащих переносу (переустройству) из зоны планируемого размещения автомобильной дороги.














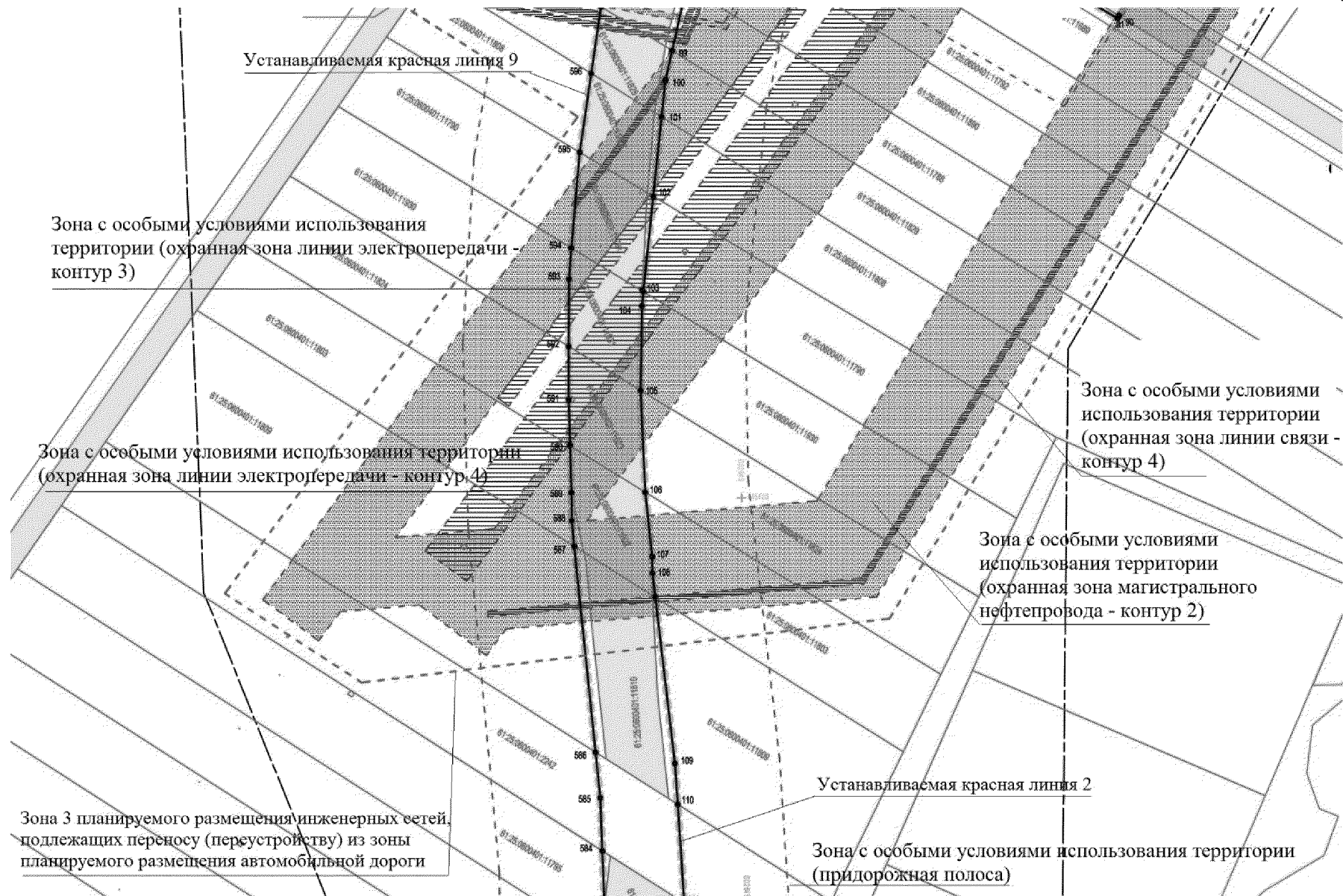
Условные обозначения:

-  – граница подготовки проекта планировки территории;
-  – устанавливаемая граница и номер характерной точки зоны планируемого размещения линейного объекта (автомобильная дорога);
-  – устанавливаемая красная линия;
-  – граница и кадастровый номер существующего земельного участка;
-  – граница и кадастровый номер земельного участка, находящегося в собственности Ростовской области;
-  – номер кадастрового квартала;
-  – устанавливаемая граница зоны с особыми условиями использования территории – придорожная полоса;
-  – устанавливаемая граница зоны с особыми условиями использования территории (линии связи);
-  – граница зоны планируемого размещения инженерных сетей, подлежащих переносу (переустройству) из зоны планируемого размещения автомобильной дороги.














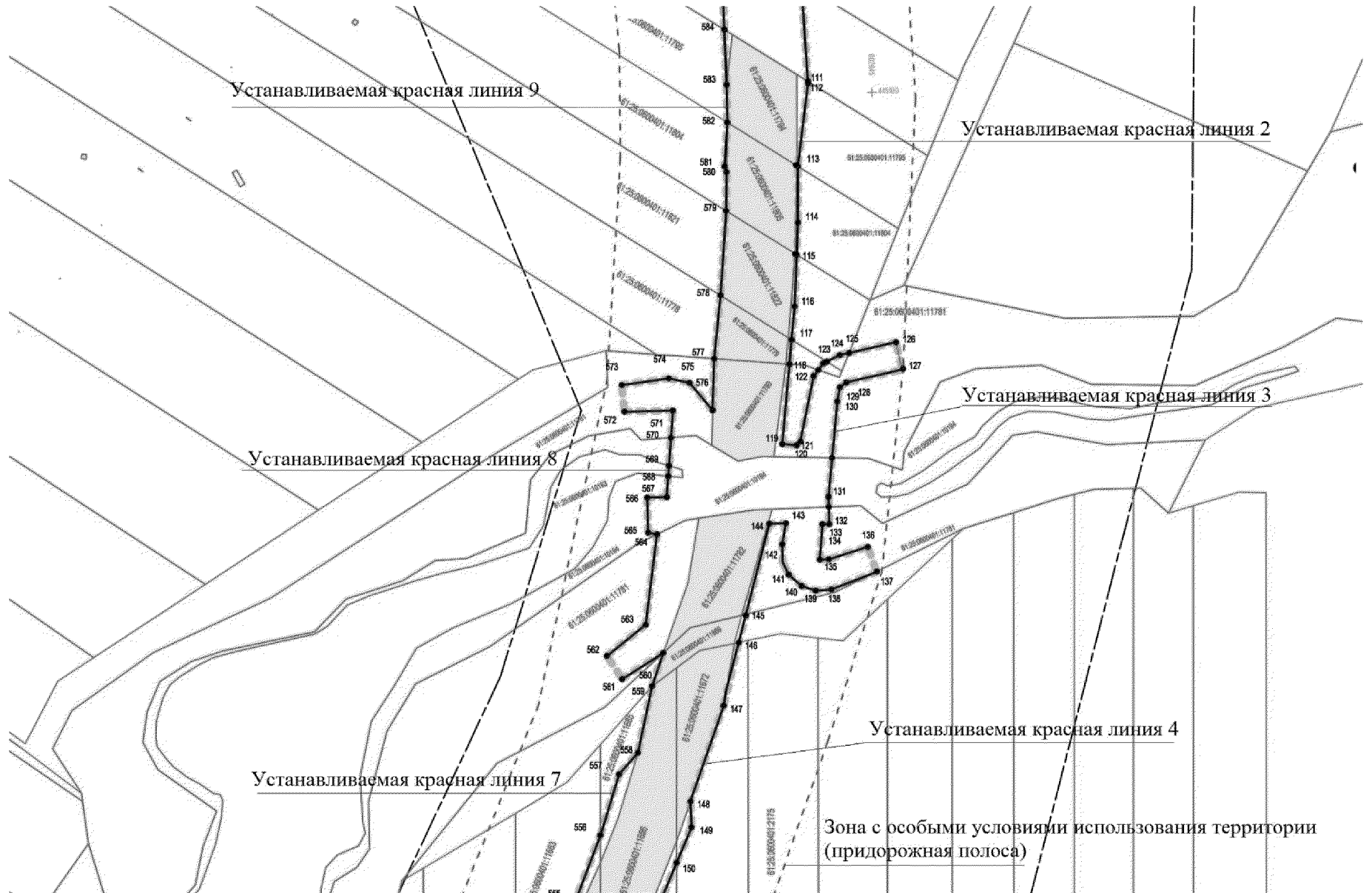
Условные обозначения:

-  – граница подготовки проекта планировки территории;
-  – устанавливаемая граница и номер характерной точки зоны планируемого размещения линейного объекта (автомобильная дорога);
-  – устанавливаемая красная линия;
-  – граница и кадастровый номер существующего земельного участка;
-  – граница и кадастровый номер земельного участка, находящегося в собственности Ростовской области;
-  – номер кадастрового квартала;
-  – устанавливаемая граница зоны с особыми условиями использования территории – придорожная полоса;
-  – устанавливаемая граница зоны с особыми условиями использования территории (газопроводы и нефтепроводы);
-  – устанавливаемая граница зоны с особыми условиями использования территории (линии электропередач);
-  – устанавливаемая граница зоны с особыми условиями использования территории (линии связи);
-  – граница зоны планируемого размещения инженерных сетей, подлежащих переносу (переустройству) из зоны планируемого размещения автомобильной дороги.










Условные обозначения:








-  – граница подготовки проекта планировки территории;
-  – устанавливаемая граница и номер характерной точки зоны планируемого размещения линейного объекта (автомобильная дорога);
-  – устанавливаемая красная линия;
-  – граница и кадастровый номер существующего земельного участка;
-  – граница и кадастровый номер земельного участка, находящегося в собственности Ростовской области;
-  – номер кадастрового квартала;
-  – устанавливаемая граница зоны с особыми условиями использования территории – придорожная полоса;
-  – устанавливаемая граница зоны с особыми условиями использования территории (газопроводы и нефтепроводы);
-  – устанавливаемая граница зоны с особыми условиями использования территории (линии электропередач);
-  – устанавливаемая граница зоны с особыми условиями использования территории (линии связи);
-  – граница зоны планируемого размещения инженерных сетей, подлежащих переносу (переустройству) из зоны планируемого размещения автомобильной дороги.

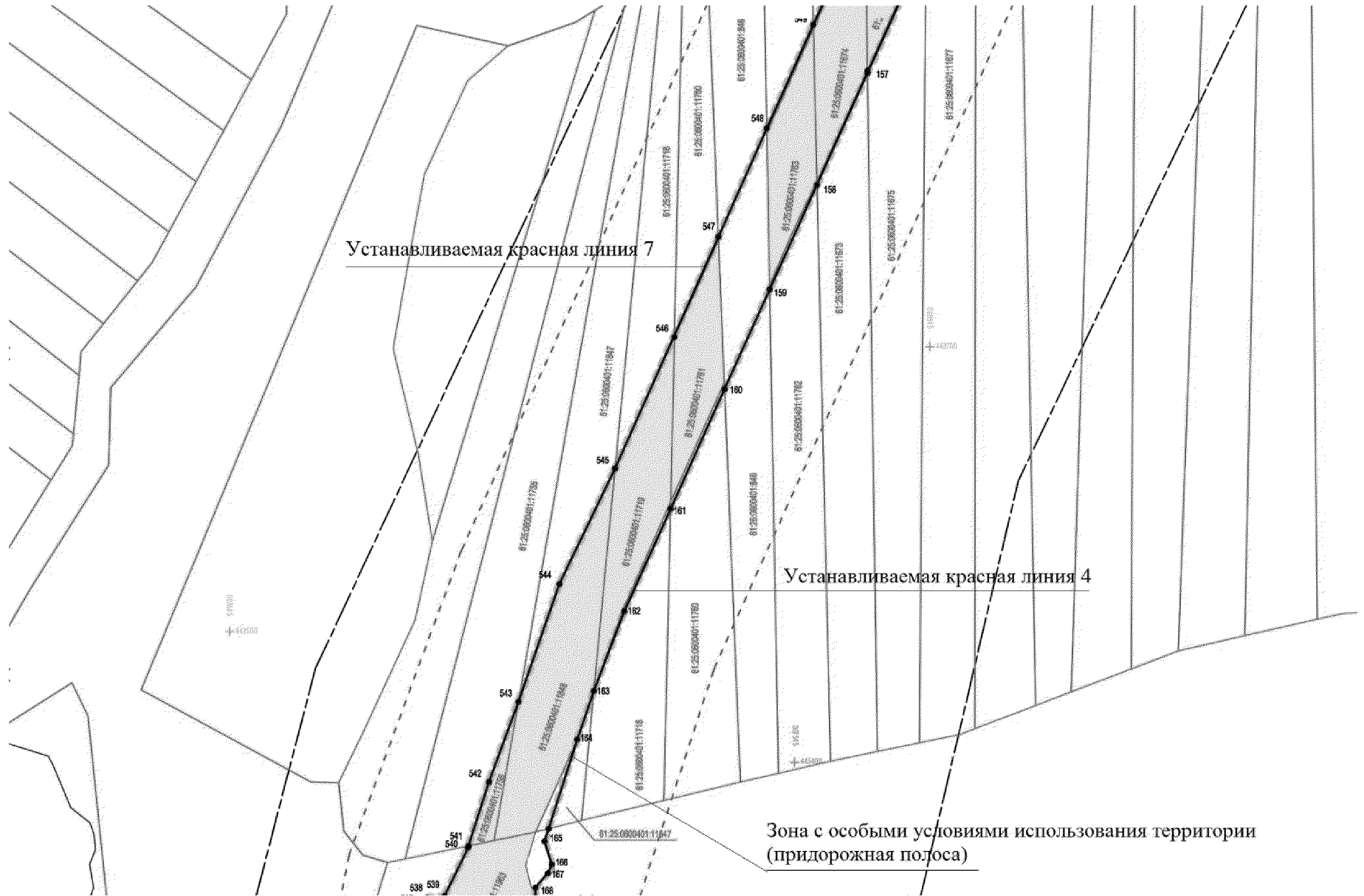


Условные обозначения:








-  – граница подготовки проекта планировки территории;
-  – устанавливаемая граница и номер характерной точки зоны планируемого размещения линейного объекта (автомобильная дорога);
-  – устанавливаемая красная линия;
-  – граница и кадастровый номер существующего земельного участка;
-  – граница и кадастровый номер земельного участка, находящегося в собственности Ростовской области;
-  – номер кадастрового квартала;
-  – устанавливаемая граница зоны с особыми условиями использования территории – придорожная полоса.

Условные обозначения:










-  — граница подготовки проекта планировки территории;
-  — устанавливаемая граница и номер характерной точки зоны планируемого размещения линейного объекта (автомобильная дорога);
-  — устанавливаемая красная линия;
-  — граница и кадастровый номер существующего земельного участка;
-  — граница и кадастровый номер земельного участка, находящегося в собственности Ростовской области;
-  — номер кадастрового квартала;
-  — устанавливаемая граница зоны с особыми условиями использования территории – придорожная полоса.

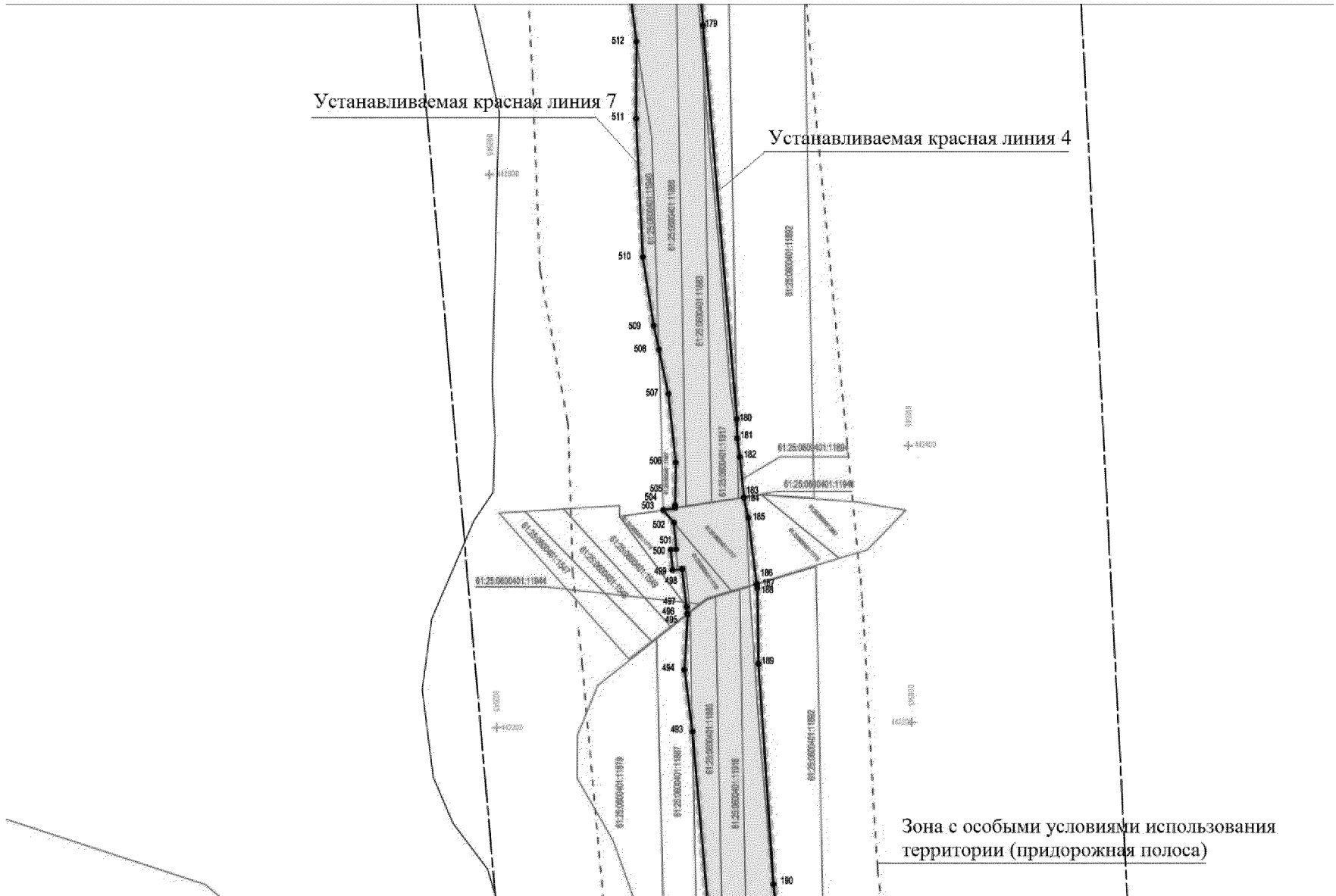


Условные обозначения:








-  — граница подготовки проекта планировки территории;
-  — устанавливаемая граница и номер характерной точки зоны планируемого размещения линейного объекта (автомобильная дорога);
-  — устанавливаемая красная линия;
-  — граница и кадастровый номер существующего земельного участка;
-  — граница и кадастровый номер земельного участка, находящегося в собственности Ростовской области;
-  — номер кадастрового квартала;
-  — устанавливаемая граница зоны с особыми условиями использования территории – придорожная полоса.

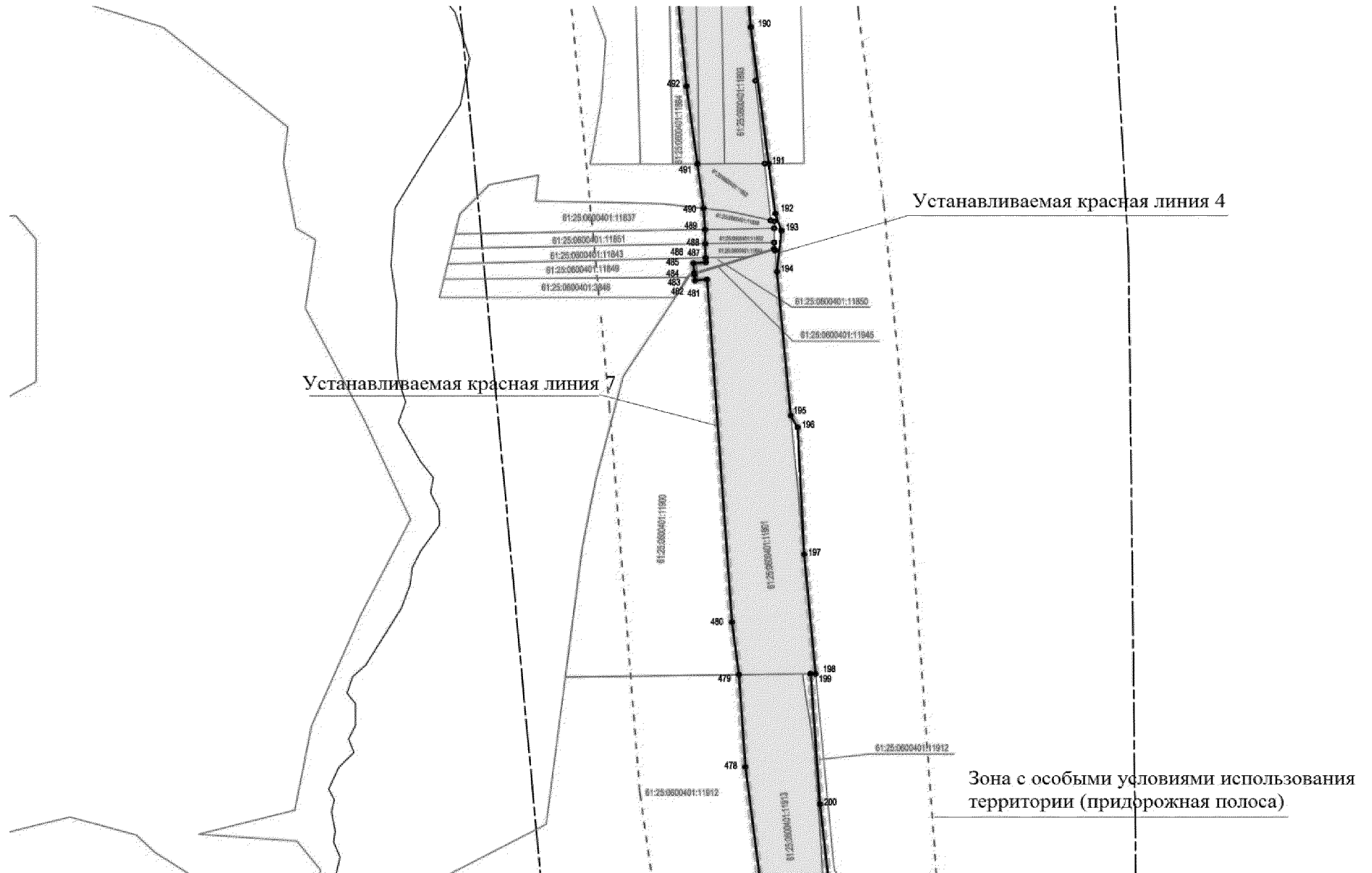
Условные обозначения:

-  – граница подготовки проекта планировки территории;
-  – устанавливаемая граница и номер характерной точки зоны планируемого размещения линейного объекта (автомобильная дорога);
-  – устанавливаемая красная линия;
-  – граница и кадастровый номер существующего земельного участка;
-  – граница и кадастровый номер земельного участка, находящегося в собственности Ростовской области;
-  – номер кадастрового квартала;
-  – устанавливаемая граница зоны с особыми условиями использования территории – придорожная полоса;
-  – устанавливаемая граница зоны с особыми условиями использования территории (линии электропередач);
-  – граница зоны планируемого размещения инженерных сетей, подлежащих переносу (переустройству) из зоны планируемого размещения автомобильной дороги.










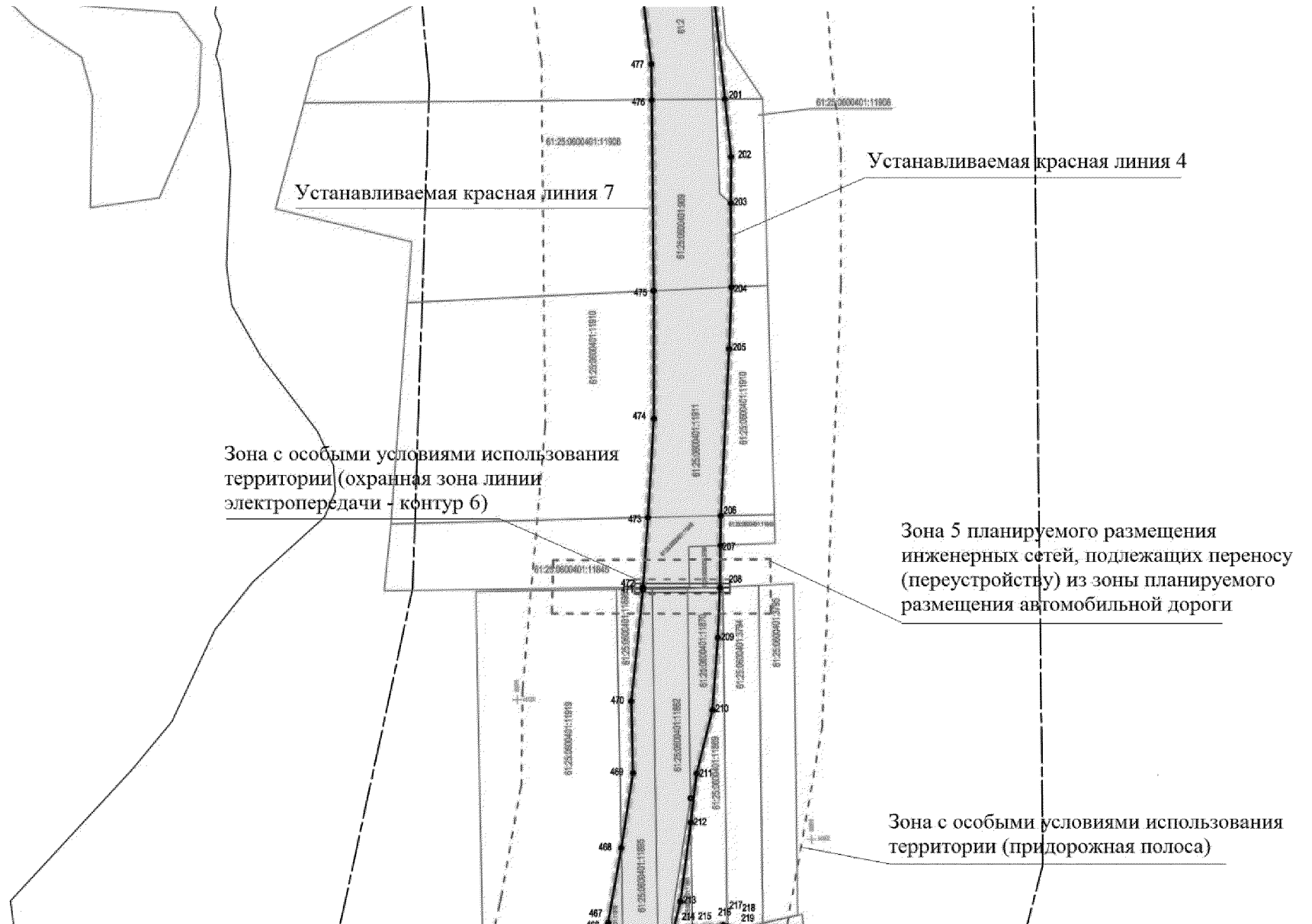
Условные обозначения:

-  – граница подготовки проекта планировки территории;
-  – устанавливаемая граница и номер характерной точки зоны планируемого размещения линейного объекта (автомобильная дорога);
-  – устанавливаемая красная линия;
-  – граница и кадастровый номер существующего земельного участка;
-  – граница и кадастровый номер земельного участка, находящегося в собственности Ростовской области;
-  – номер кадастрового квартала;
-  – устанавливаемая граница зоны с особыми условиями использования территории – придорожная полоса.












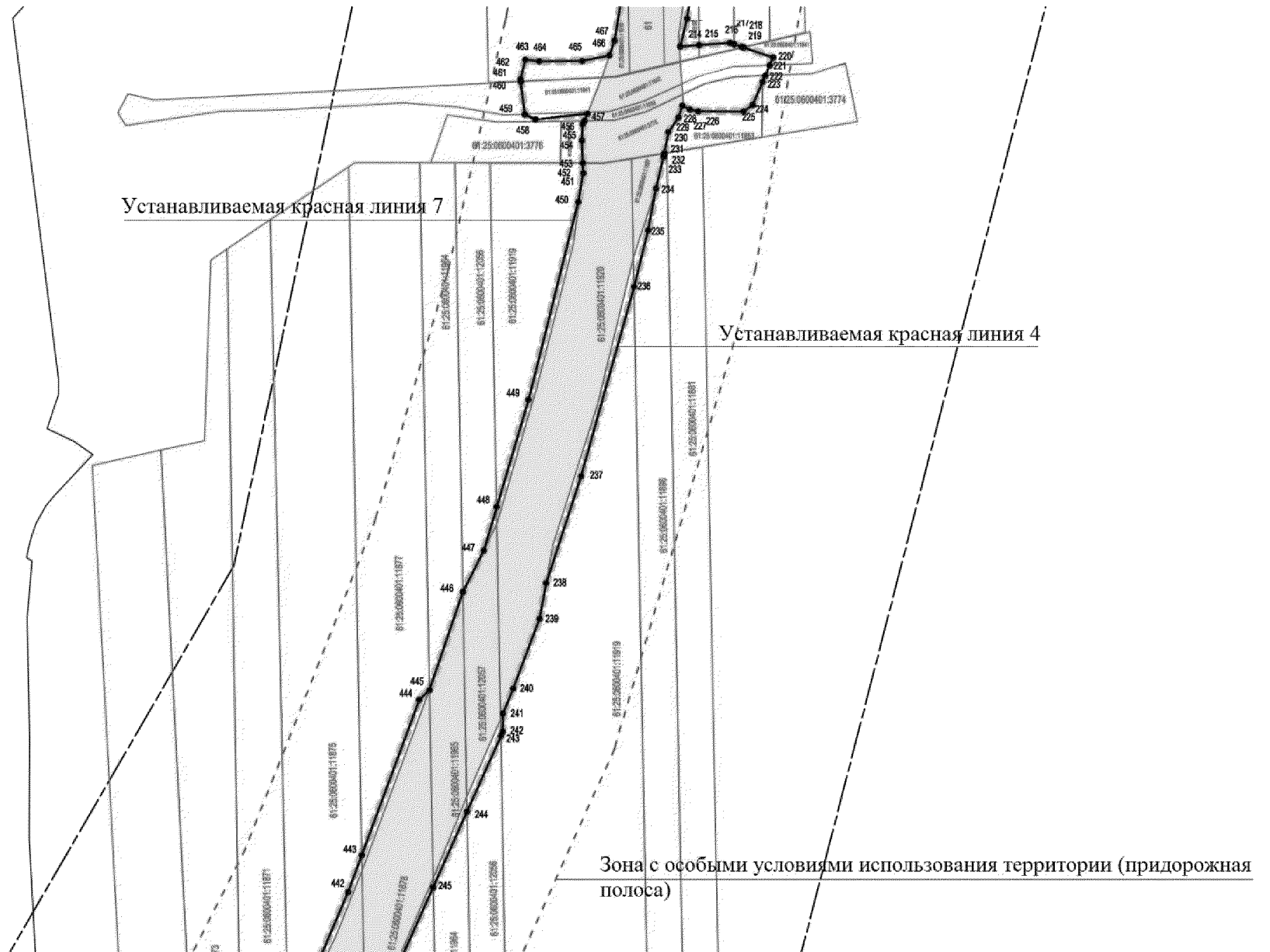
Условные обозначения:

-  – граница подготовки проекта планировки территории;
-  – устанавливаемая граница и номер характерной точки зоны планируемого размещения линейного объекта (автомобильная дорога);
-  – устанавливаемая красная линия;
-  – граница и кадастровый номер существующего земельного участка;
-  – граница и кадастровый номер земельного участка, находящегося в собственности Ростовской области;
-  – номер кадастрового квартала;
-  – устанавливаемая граница зоны с особыми условиями использования территории – придорожная полоса.










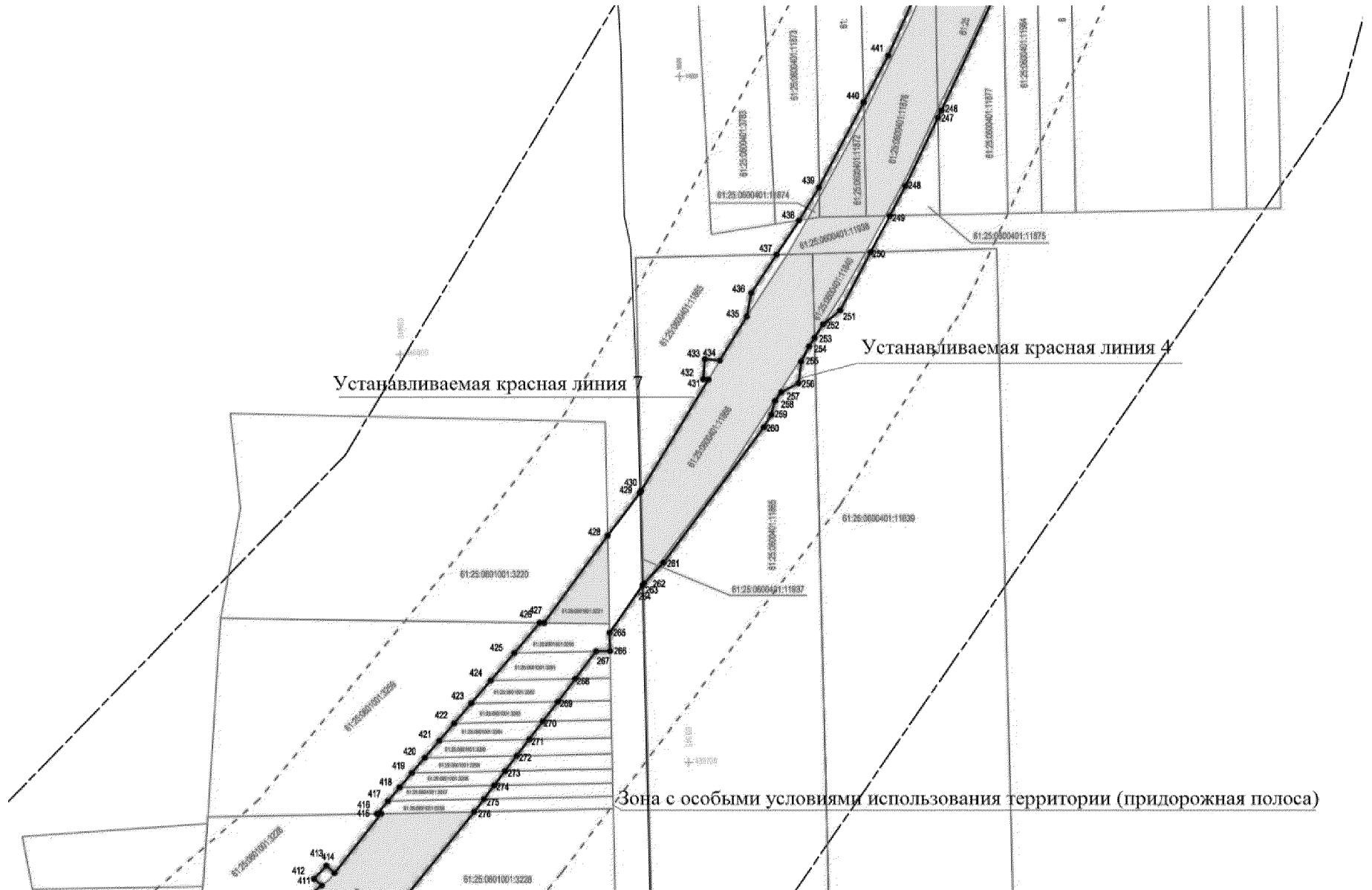
Условные обозначения:

-  — граница подготовки проекта планировки территории;
-  — устанавливаемая граница и номер характерной точки зоны планируемого размещения линейного объекта (автомобильная дорога);
-  — устанавливаемая красная линия;
-  — граница и кадастровый номер существующего земельного участка;
-  — граница и кадастровый номер земельного участка, находящегося в собственности Ростовской области;
-  — номер кадастрового квартала;
-  — устанавливаемая граница зоны с особыми условиями использования территории – придорожная полоса;
-  — устанавливаемая граница зоны с особыми условиями использования территории (линии электропередач);
-  — граница зоны планируемого размещения инженерных сетей, подлежащих переносу (переустройству) из зоны планируемого размещения автомобильной дороги.










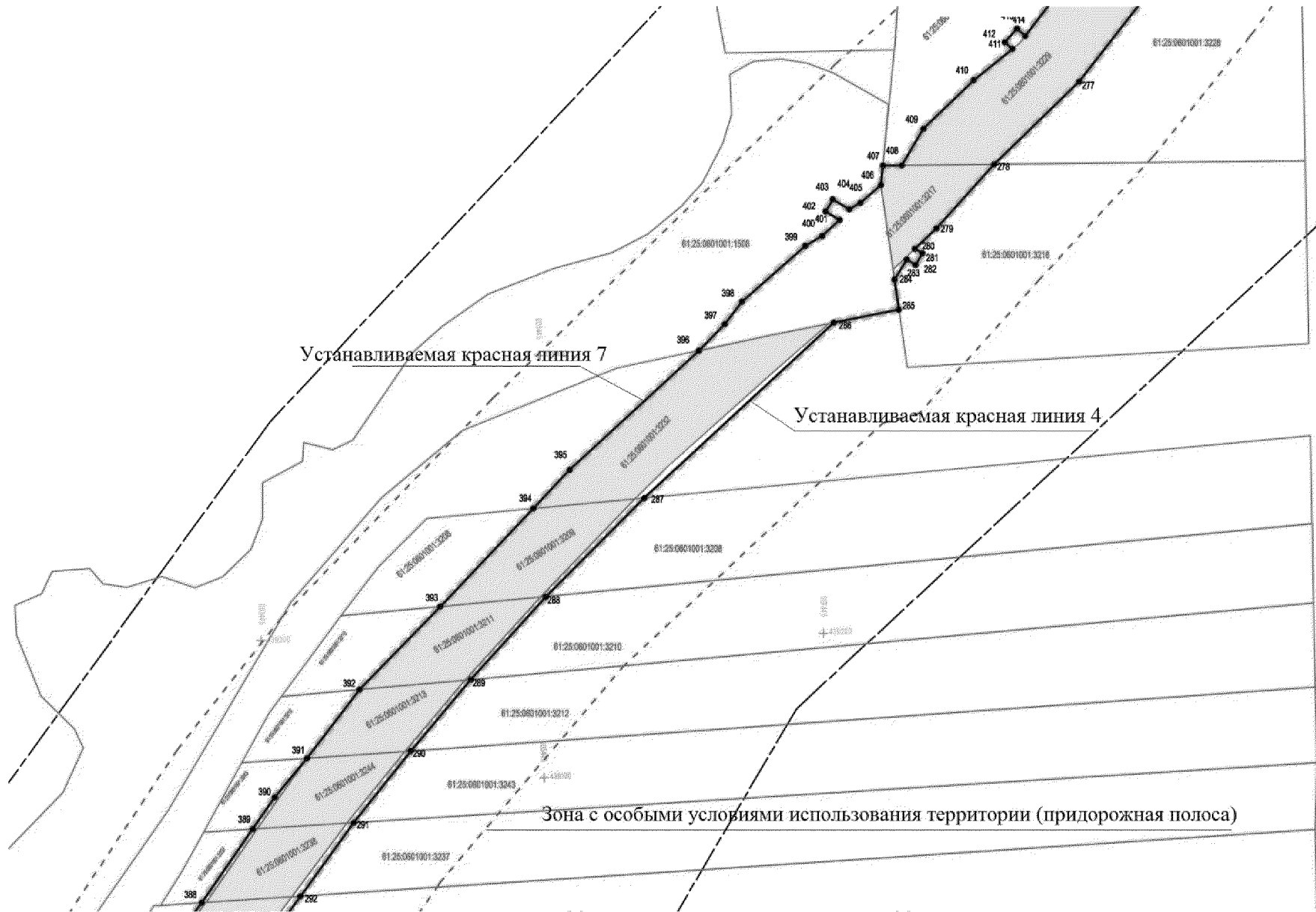
Условные обозначения:

-  – граница подготовки проекта планировки территории;
-  – устанавливаемая граница и номер характерной точки зоны планируемого размещения линейного объекта (автомобильная дорога);
-  – устанавливаемая красная линия;
-  – граница и кадастровый номер существующего земельного участка;
-  – граница и кадастровый номер земельного участка, находящегося в собственности Ростовской области;
-  – номер кадастрового квартала;
-  – устанавливаемая граница зоны с особыми условиями использования территории – придорожная полоса.










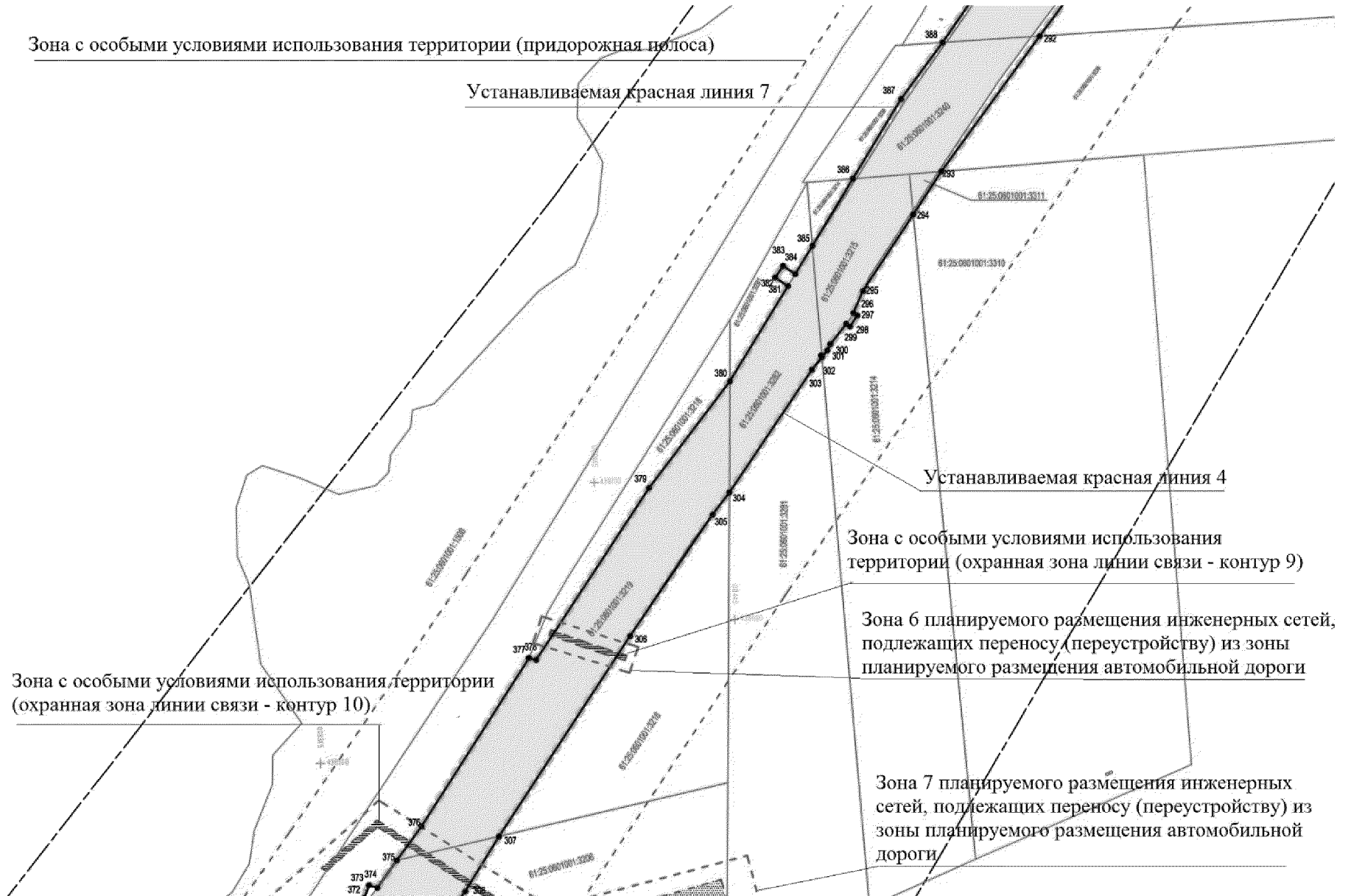
Условные обозначения:

-  – граница подготовки проекта планировки территории;
-  – устанавливаемая граница и номер характерной точки зоны планируемого размещения линейного объекта (автомобильная дорога);
-  – устанавливаемая красная линия;
-  – граница и кадастровый номер существующего земельного участка;
-  – граница и кадастровый номер земельного участка, находящегося в собственности Ростовской области;
-  – номер кадастрового квартала;
-  – устанавливаемая граница зоны с особыми условиями использования территории – придорожная полоса.












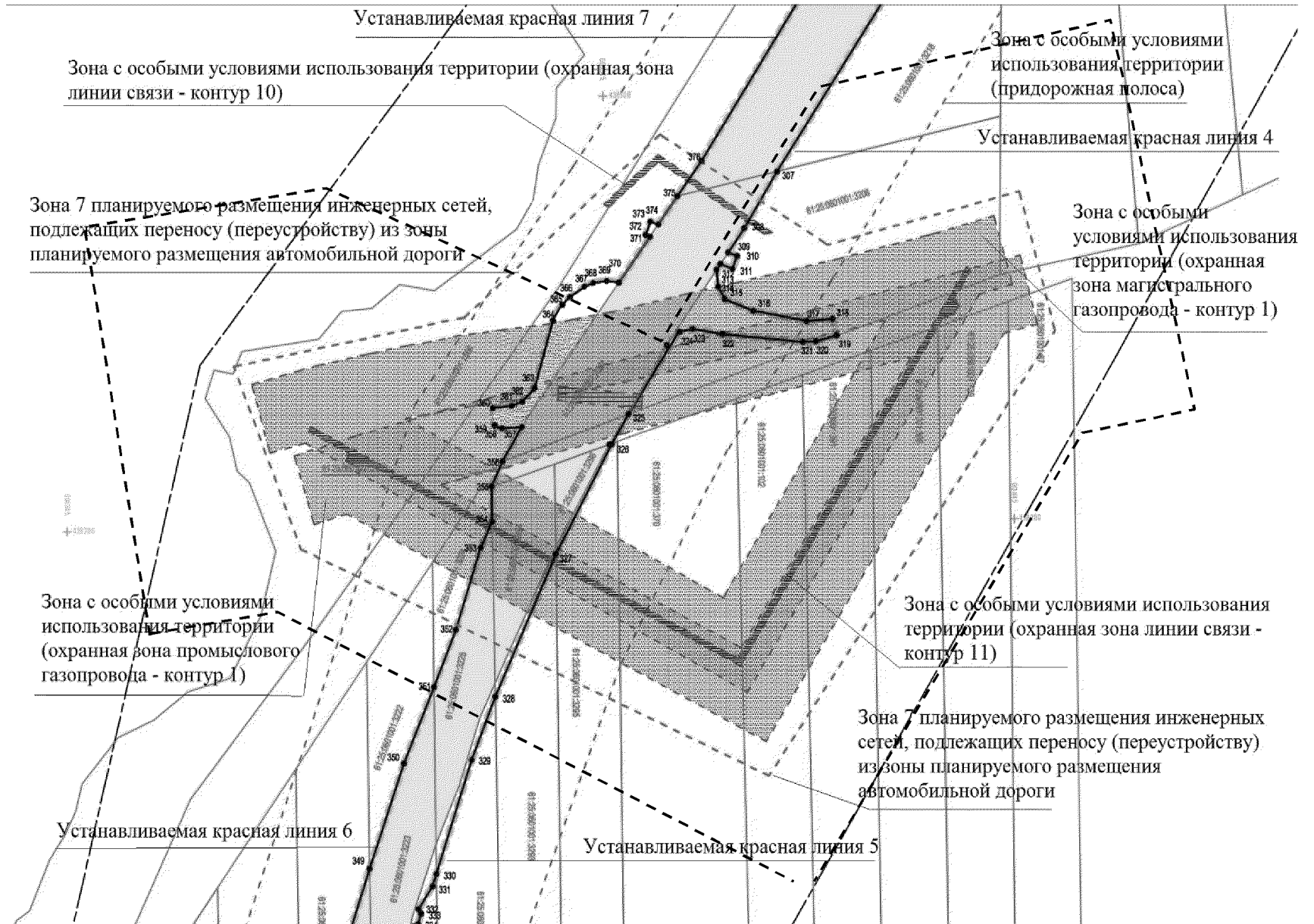
Условные обозначения:

-  – граница подготовки проекта планировки территории;
-  – устанавливаемая граница и номер характерной точки зоны планируемого размещения линейного объекта (автомобильная дорога);
-  – устанавливаемая красная линия;
-  – граница и кадастровый номер существующего земельного участка;
-  – граница и кадастровый номер земельного участка, находящегося в собственности Ростовской области;
-  – номер кадастрового квартала;
-  – устанавливаемая граница зоны с особыми условиями использования территории – придорожная полоса.















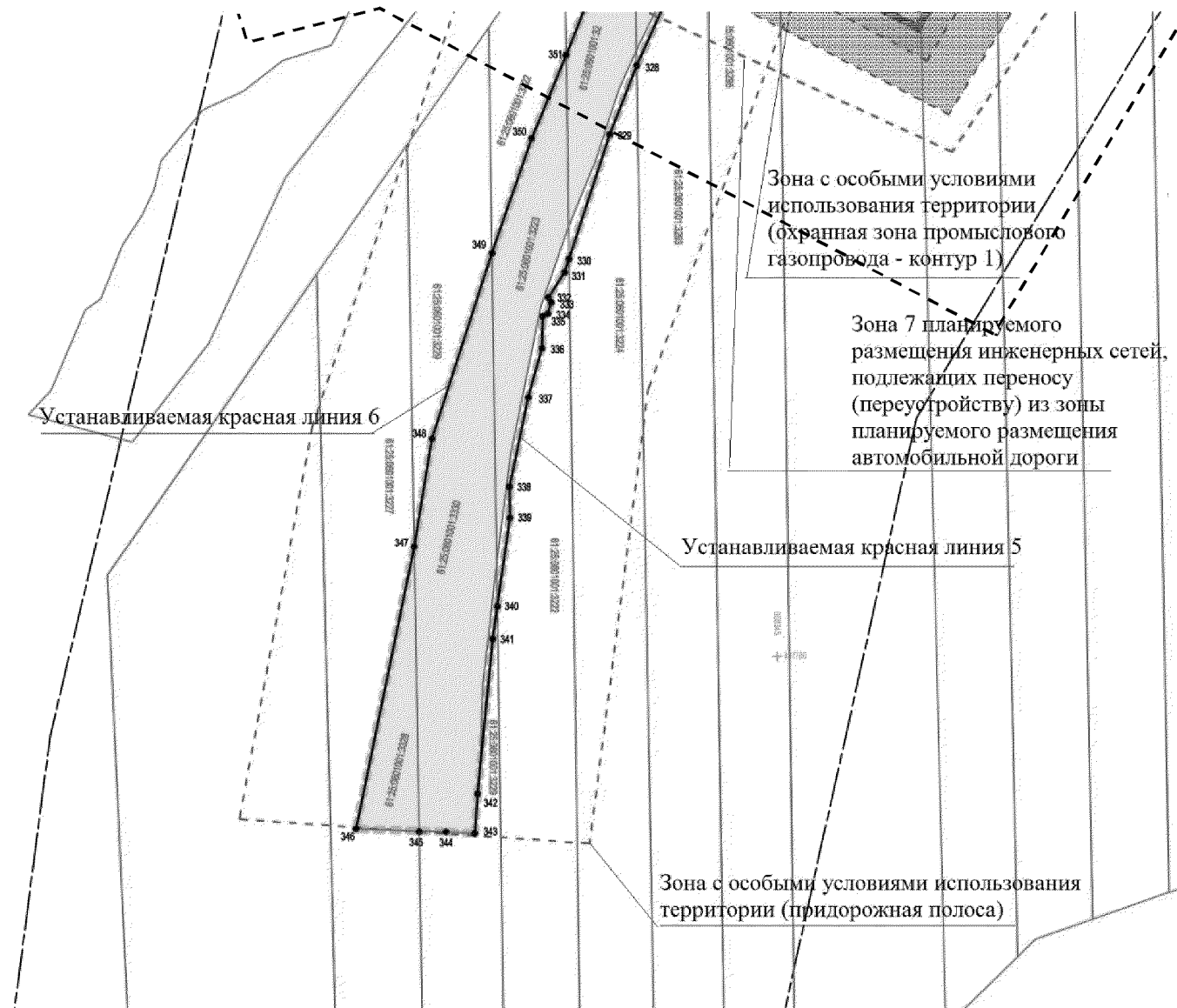
Условные обозначения:

-  — граница подготовки проекта планировки территории;
-  — устанавливаемая граница и номер характерной точки зоны планируемого размещения линейного объекта (автомобильная дорога);
-  — устанавливаемая красная линия;
-  — граница и кадастровый номер существующего земельного участка;
-  — граница и кадастровый номер земельного участка, находящегося в собственности Ростовской области;
-  — номер кадастрового квартала;
-  — устанавливаемая граница зоны с особыми условиями использования территории – придорожная полоса;
-  — устанавливаемая граница зоны с особыми условиями использования территории (линии связи);
-  — граница зоны планируемого размещения инженерных сетей, подлежащих переносу (переустройству) из зоны планируемого размещения автомобильной дороги.














Условные обозначения:

-  — граница подготовки проекта планировки территории;
-  — устанавливаемая граница и номер характерной точки зоны планируемого размещения линейного объекта (автомобильная дорога);
-  — устанавливаемая красная линия;
-  — граница и кадастровый номер существующего земельного участка;
-  — граница и кадастровый номер земельного участка, находящегося в собственности Ростовской области;
-  — номер кадастрового квартала;
-  — устанавливаемая граница зоны с особыми условиями использования территории – придорожная полоса;
-  — устанавливаемая граница зоны с особыми условиями использования территории (газопроводы и нефтепроводы);
-  — устанавливаемая граница зоны с особыми условиями использования территории (линии электропередач);
-  — устанавливаемая граница зоны с особыми условиями использования территории (линии связи);
-  — устанавливаемая граница зоны с особыми условиями использования территории (зона минимального расстояния от оси магистрального газопровода до объектов, зданий и сооружений);
-  — граница зоны планируемого размещения инженерных сетей, подлежащих переносу (переустройству) из зоны планируемого размещения автомобильной дороги.



Условные обозначения:

-  — граница подготовки проекта планировки территории;
-  — устанавливаемая граница и номер характерной точки зоны планируемого размещения линейного объекта (автомобильная дорога);
-  — устанавливаемая красная линия;
-  — граница и кадастровый номер существующего земельного участка;
-  — граница и кадастровый номер земельного участка, находящегося в собственности Ростовской области;
-  — номер кадастрового квартала;
-  — устанавливаемая граница зоны с особыми условиями использования территории – придорожная полоса;
-  — устанавливаемая граница зоны с особыми условиями использования территории (газопроводы и нефтепроводы);
-  — устанавливаемая граница зоны с особыми условиями использования территории (линии связи);
-  — устанавливаемая граница зоны с особыми условиями использования территории (зона минимального расстояния от оси магистрального газопровода до объектов, зданий и сооружений);
-  — граница зоны планируемого размещения инженерных сетей, подлежащих переносу (переустройству) из зоны планируемого размещения автомобильной дороги.

Начальник управления
документационного обеспечения
Правительства Ростовской области



Т.А. Родионченко

Приложение № 3
к постановлению
Правительства
Ростовской области
от 20.04.2020 № 386

ПОЛОЖЕНИЕ

о размещении автомобильной дороги общего пользования регионального значения «Северный обход г. Ростова-на-Дону» на участке а/д «г. Ростов-на-Дону – сл. Родионово-Несветайская – г. Новошахтинск» – а/д «г. Ростов-на-Дону – г. Таганрог»

1. Общие положения

Целью разработки проекта планировки территории является обеспечение размещения автомобильной дороги общего пользования регионального значения «Северный обход г. Ростова-на-Дону» на участке а/д «г. Ростов-на-Дону – сл. Родионово-Несветайская – г. Новошахтинск» – а/д «г. Ростов-на-Дону – г. Таганрог».

Основными задачами проекта планировки являются:

установление границ зоны планируемого размещения автомобильной дороги;

установление красных линий – границ территорий, предназначенных для размещения автомобильной дороги.

2. Положение о размещении линейного объекта

На основании существующей градостроительной ситуации, информации из государственного кадастра недвижимости, планируемых параметров объекта, в проекте планировки установлены границы зоны планируемого размещения автомобильной дороги общего пользования регионального значения «Северный обход г. Ростова-на-Дону» на участке а/д «г. Ростов-на-Дону – сл. Родионово-Несветайская – г. Новошахтинск» – а/д «г. Ростов-на-Дону – г. Таганрог»

Зона планируемого размещения представлена тремя контурами. Общая площадь зоны планируемого размещения автомобильной дороги – 778 873 кв. метров.

Каталог координат поворотных точек границ зоны планируемого размещения автомобильной дороги общего пользования регионального значения «Северный обход г. Ростова-на-Дону» на участке а/д «г. Ростов-на-Дону – сл. Родионово-Несветайская – г. Новошахтинск» – а/д «г. Ростов-на-Дону – г. Таганрог» представлен в таблице № 1.

Таблица № 1

№ точки	X	Y
1	2	3
1	438286,43	1425591,05
2	438303,09	1425585,56
3	438328,26	1425577,17
4	438423,09	1425556,94
5	438449,64	1425552,29
6	438501,54	1425547,82
7	438518,41	1425542,55
8	438524,36	1425532,94
9	438524,16	1425525,75
10	438479,18	1425430,89
11	438268,89	1425050,43
12	438244,23	1425007,21
13	438137,62	1424812,93
14	438100,44	1424745,67
15	438090,42	1424725,59
16	438069,50	1424687,70
17	437874,54	1424341,87
18	437848,37	1424304,58
19	437798,35	1424245,59
20	437730,02	1424177,10
21	437707,89	1424158,30
22	437596,02	1424074,95
23	437595,62	1424074,66
24	437563,27	1424054,08
25	437551,44	1424045,64
26	437384,86	1423934,36
27	437262,74	1423848,91
28	437186,81	1423795,84
29	437180,16	1423791,18
30	437102,00	1423736,45
31	437036,92	1423690,89
32	437035,71	1423690,04
33	437030,92	1423684,06
34	436980,52	1423649,72
35	436927,79	1423615,25
36	436854,29	1423567,20
37	436832,40	1423551,43
38	436790,24	1423521,05
39	436748,27	1423490,80
40	436709,39	1423462,79

1	2	3
41	436633,09	1423409,06
42	436597,93	1423384,48
43	436563,52	1423360,42
44	436528,63	1423336,02
45	436493,40	1423311,39
46	436458,04	1423286,66
47	436387,15	1423237,09
48	436350,32	1423214,29
49	436327,44	1423202,79
50	436296,43	1423183,86
51	436157,10	1423122,92
52	436143,88	1423142,92
53	436144,45	1423143,27
54	436141,85	1423147,32
55	436139,57	1423145,85
56	436121,56	1423173,58
57	436114,93	1423183,72
58	436116,48	1423184,67
59	436113,94	1423188,75
60	436112,31	1423187,73
61	436100,07	1423206,48
62	436086,93	1423225,41
63	436088,07	1423226,13
64	436085,46	1423230,18
65	436084,19	1423229,35
66	436047,47	1423282,25
67	436038,65	1423295,55
68	436036,61	1423295,24
69	436035,90	1423299,86
70	436037,56	1423301,12
71	436034,90	1423305,13
72	436033,36	1423304,10
73	436027,12	1423314,54
74	436019,26	1423323,08
75	436006,33	1423331,35
76	435997,84	1423335,20
77	435987,91	1423337,72
78	435977,86	1423338,55
79	435950,89	1423336,86
80	435939,11	1423331,16
81	435932,26	1423327,17
82	435931,47	1423328,41

1	2	3
83	435924,91	1423324,44
84	435925,57	1423323,28
85	435918,87	1423319,38
86	435911,61	1423318,63
87	435902,96	1423323,14
88	435877,17	1423360,36
89	435876,16	1423359,77
90	435859,89	1423349,71
91	435857,90	1423348,45
92	436013,60	1423089,06
93	436012,63	1423084,19
94	436003,54	1423068,55
95	435974,24	1423059,66
96	435928,34	1423047,65
97	435881,93	1423036,91
98	435871,00	1423035,85
99	435834,75	1423027,74
100	435813,26	1423022,94
101	435786,86	1423020,21
102	435729,74	1423014,30
103	435661,04	1423007,20
104	435650,68	1423006,13
105	435590,01	1423005,16
106	435516,64	1423008,41
107	435470,18	1423013,49
108	435458,56	1423013,58
109	435321,32	1423029,87
110	435291,90	1423031,86
111	435220,72	1423036,65
112	435219,18	1423036,76
113	435159,06	1423029,49
114	435118,10	1423029,54
115	435057,19	1423027,26
116	435032,90	1423025,15
117	435015,13	1423023,60
118	434957,12	1423018,55
119	434956,23	1423028,75
120	434959,07	1423031,39
121	435006,56	1423040,64
122	435015,77	1423047,54
123	435021,75	1423059,15
124	435023,29	1423065,68

1	2	3
125	435031,08	1423098,81
126	435011,23	1423103,38
127	435001,77	1423063,76
128	434998,34	1423059,26
129	434988,11	1423057,41
130	434918,82	1423051,17
131	434899,02	1423051,71
132	434898,89	1423046,81
133	434873,06	1423045,04
134	434873,34	1423051,50
135	434882,26	1423078,88
136	434864,12	1423085,40
137	434851,47	1423053,27
138	434850,49	1423042,07
139	434853,93	1423032,19
140	434862,24	1423023,06
141	434871,42	1423018,85
142	434884,15	1423018,46
143	434899,55	1423021,13
144	434899,23	1423009,40
145	434833,42	1422992,97
146	434812,83	1422987,82
147	434776,98	1422978,77
148	434767,00	1422977,12
149	434697,37	1422953,66
150	434678,55	1422954,33
151	434652,88	1422943,93
152	434602,38	1422923,48
153	434530,22	1422890,03
154	434399,73	1422830,01
155	434252,50	1422765,05
156	434122,82	1422707,60
157	434006,01	1422655,84
158	433924,94	1422619,92
159	433849,17	1422586,34
160	433776,84	1422554,29
161	433690,15	1422515,88
162	433615,78	1422482,93
163	433558,06	1422461,36
164	433522,92	1422449,59
165	433448,95	1422426,42
166	433432,30	1422431,50

1	2	3
167	433425,87	1422428,80
168	433415,30	1422419,90
169	433407,62	1422419,77
170	433391,13	1422410,20
171	433354,56	1422399,49
172	433334,60	1422395,04
173	433271,32	1422379,24
174	433140,97	1422361,91
175	433082,15	1422357,58
176	433003,44	1422356,11
177	432891,57	1422361,93
178	432867,76	1422364,96
179	432808,91	1422368,83
180	432524,38	1422393,26
181	432510,44	1422393,52
182	432496,87	1422395,46
183	432467,88	1422398,37
184	432467,48	1422398,43
185	432452,91	1422401,64
186	432405,45	1422407,61
187	432404,68	1422407,71
188	432402,02	1422408,04
189	432347,36	1422408,97
190	432187,90	1422419,77
191	432086,41	1422432,35
192	432049,13	1422436,97
193	432036,51	1422441,11
194	432005,93	1422438,11
195	431898,89	1422447,73
196	431890,08	1422452,57
197	431795,73	1422457,00
198	431706,88	1422464,98
199	431706,83	1422461,46
200	431609,89	1422468,17
201	431522,08	1422477,33
202	431481,72	1422481,54
203	431449,38	1422481,42
204	431390,79	1422481,80
205	431347,86	1422480,34
206	431231,13	1422474,45
207	431210,46	1422474,34
208	431181,22	1422474,01

1	2	3
209	431145,99	1422472,52
210	431095,43	1422468,96
211	431051,16	1422458,04
212	431016,94	1422454,07
213	430961,82	1422446,91
214	430942,95	1422442,26
215	430943,88	1422455,06
216	430945,42	1422476,11
217	430944,46	1422478,95
218	430942,52	1422484,66
219	430942,30	1422485,32
220	430935,50	1422505,40
221	430930,17	1422503,10
222	430923,22	1422500,09
223	430918,85	1422498,20
224	430903,29	1422491,46
225	430898,86	1422485,26
226	430898,92	1422454,49
227	430900,12	1422448,82
228	430902,76	1422443,66
229	430894,77	1422441,05
230	430884,84	1422434,17
231	430870,57	1422431,48
232	430870,28	1422431,41
233	430868,02	1422430,97
234	430846,46	1422425,83
235	430817,98	1422420,46
236	430779,72	1422410,87
237	430651,02	1422374,86
238	430578,40	1422351,08
239	430554,07	1422346,67
240	430506,70	1422328,77
241	430489,85	1422321,82
242	430477,47	1422321,67
243	430474,60	1422320,39
244	430423,11	1422297,37
245	430371,70	1422274,39
246	430274,04	1422230,72
247	430268,66	1422228,24
248	430218,94	1422205,28
249	430197,18	1422194,21
250	430170,67	1422180,72

1	2	3
251	430128,29	1422159,16
252	430118,11	1422147,19
253	430108,29	1422141,16
254	430101,96	1422137,21
255	430090,86	1422131,64
256	430075,28	1422129,87
257	430068,64	1422117,79
258	430062,28	1422113,32
259	430052,23	1422110,67
260	430043,05	1422105,35
261	429944,37	1422034,54
262	429929,46	1422020,96
263	429928,65	1422020,37
264	429927,71	1422019,61
265	429893,23	1421996,50
266	429879,97	1421996,75
267	429879,76	1421986,95
268	429859,75	1421972,22
269	429843,12	1421959,98
270	429828,62	1421949,31
271	429815,54	1421939,68
272	429803,55	1421930,86
273	429792,43	1421922,67
274	429781,99	1421914,99
275	429772,13	1421907,73
276	429762,78	1421900,85
277	429685,87	1421840,89
278	429627,02	1421780,36
279	429581,47	1421739,28
280	429566,96	1421723,86
281	429563,73	1421729,27
282	429555,55	1421724,38
283	429559,30	1421718,10
284	429544,96	1421709,41
285	429523,75	1421712,42
286	429514,51	1421666,34
287	429389,74	1421531,41
288	429319,81	1421461,67
289	429260,77	1421408,11
290	429210,02	1421365,30
291	429158,87	1421324,82
292	429106,68	1421286,74

1	2	3
293	429008,95	1421215,85
294	428978,00	1421195,55
295	428922,72	1421159,29
296	428906,93	1421152,45
297	428905,06	1421155,27
298	428897,10	1421150,01
299	428899,03	1421147,16
300	428884,35	1421135,72
301	428879,99	1421133,65
302	428875,13	1421129,80
303	428865,93	1421122,50
304	428777,43	1421062,95
305	428761,41	1421050,84
306	428673,74	1420991,43
307	428529,13	1420896,79
308	428489,52	1420872,50
309	428472,46	1420860,53
310	428469,99	1420867,18
311	428461,05	1420863,85
312	428464,39	1420854,87
313	428460,36	1420852,04
314	428448,63	1420853,32
315	428439,76	1420858,01
316	428431,55	1420879,20
317	428424,46	1420918,56
318	428425,79	1420937,86
319	428414,30	1420940,75
320	428410,44	1420925,54
321	428409,79	1420915,86
322	428415,28	1420856,58
323	428418,87	1420834,44
324	428416,66	1420823,96
325	428359,23	1420787,06
326	428338,79	1420775,08
327	428261,10	1420733,34
328	428161,18	1420688,56
329	428116,90	1420671,24
330	428037,02	1420645,08
331	428028,35	1420642,24
332	428012,32	1420631,84
333	428009,11	1420633,71
334	428001,86	1420631,54

1	2	3
335	428000,11	1420628,19
336	427979,71	1420627,67
337	427948,14	1420618,99
338	427890,83	1420606,93
339	427870,81	1420607,13
340	427814,02	1420599,10
341	427793,10	1420596,14
342	427693,81	1420586,46
343	427668,37	1420584,61
344	427669,38	1420566,11
345	427669,95	1420548,85
346	427671,31	1420508,35
347	427852,42	1420545,70
348	427921,65	1420557,21
349	428040,68	1420595,66
350	428114,37	1420621,11
351	428167,86	1420643,25
352	428208,07	1420659,39
353	428265,59	1420677,83
354	428283,97	1420686,37
355	428308,50	1420685,93
356	428326,03	1420693,81
357	428350,22	1420708,17
358	428349,25	1420692,78
359	428351,27	1420688,05
360	428363,36	1420686,74
361	428365,00	1420700,75
362	428367,83	1420708,48
363	428377,13	1420717,58
364	428424,91	1420731,31
365	428433,86	1420736,34
366	428441,24	1420743,80
367	428448,44	1420754,49
368	428450,92	1420760,84
369	428452,38	1420770,99
370	428451,30	1420779,86
371	428483,51	1420802,91
372	428484,73	1420799,65
373	428494,03	1420803,12
374	428492,05	1420809,02
375	428511,85	1420823,19
376	428536,69	1420840,97

1	2	3
377	428657,92	1420918,33
378	428656,57	1420923,65
379	428780,57	1421005,06
380	428857,56	1421063,35
381	428926,30	1421105,26
382	428932,47	1421096,08
383	428940,85	1421101,62
384	428934,96	1421110,54
385	428955,34	1421122,89
386	429003,79	1421152,11
387	429061,23	1421186,76
388	429102,09	1421216,64
389	429154,38	1421252,84
390	429176,97	1421268,48
391	429204,82	1421291,47
392	429253,60	1421328,91
393	429312,65	1421386,32
394	429382,36	1421452,54
395	429409,82	1421478,41
396	429494,57	1421570,29
397	429513,45	1421588,64
398	429529,39	1421600,96
399	429569,11	1421646,00
400	429576,09	1421658,00
401	429587,49	1421670,39
402	429593,59	1421660,42
403	429602,10	1421665,50
404	429595,07	1421677,30
405	429599,63	1421685,16
406	429612,35	1421699,83
407	429626,10	1421701,28
408	429626,26	1421714,65
409	429652,29	1421730,01
410	429686,91	1421765,66
411	429709,08	1421793,31
412	429713,90	1421787,95
413	429723,50	1421796,59
414	429718,30	1421802,37
415	429761,44	1421835,28
416	429761,38	1421832,29
417	429770,67	1421839,99
418	429780,60	1421848,16

1	2	3
419	429791,08	1421856,84
420	429802,18	1421866,00
421	429814,18	1421875,91
422	429827,24	1421886,69
423	429841,90	1421898,77
424	429858,50	1421912,49
425	429878,53	1421929,07
426	429900,53	1421947,21
427	429900,49	1421950,22
428	429964,14	1421995,13
429	429995,55	1422017,93
430	429996,78	1422018,74
431	430077,92	1422066,20
432	430078,24	1422062,56
433	430092,68	1422063,84
434	430091,76	1422074,29
435	430123,89	1422093,21
436	430140,95	1422096,49
437	430168,91	1422114,29
438	430193,83	1422130,16
439	430217,95	1422144,27
440	430279,94	1422175,80
441	430314,01	1422193,12
442	430368,52	1422216,60
443	430393,48	1422225,82
444	430499,11	1422264,84
445	430505,72	1422271,90
446	430572,38	1422294,60
447	430600,54	1422308,70
448	430630,16	1422317,49
449	430703,04	1422339,13
450	430837,35	1422372,94
451	430856,89	1422376,34
452	430863,70	1422376,01
453	430863,88	1422376,01
454	430879,11	1422375,45
455	430890,17	1422375,91
456	430892,49	1422377,21
457	430897,23	1422379,19
458	430893,48	1422343,79
459	430896,86	1422336,66
460	430919,02	1422333,96

1	2	3
461	430919,41	1422333,92
462	430920,72	1422333,76
463	430933,92	1422337,01
464	430932,93	1422346,38
465	430933,07	1422375,67
466	430936,96	1422394,07
467	430946,90	1422397,53
468	430999,18	1422406,49
469	431051,50	1422414,56
470	431101,56	1422413,26
471	431179,92	1422421,19
472	431181,06	1422421,20
473	431229,88	1422424,67
474	431298,88	1422428,81
475	431388,22	1422428,60
476	431521,58	1422427,32
477	431546,47	1422427,05
478	431637,54	1422415,94
479	431706,20	1422411,48
480	431745,21	1422406,68
481	432000,06	1422389,21
482	431999,36	1422380,77
483	432004,18	1422380,37
484	432005,06	1422380,30
485	432012,23	1422379,70
486	432012,95	1422388,30
487	432016,18	1422388,19
488	432026,73	1422387,95
489	432037,31	1422387,87
490	432053,15	1422386,80
491	432086,15	1422382,47
492	432143,89	1422374,81
493	432298,39	1422361,28
494	432343,02	1422355,36
495	432382,87	1422357,69
496	432383,76	1422357,59
497	432388,46	1422357,03
498	432415,79	1422353,80
499	432415,16	1422346,80
500	432429,84	1422345,57
501	432430,13	1422349,40
502	432449,45	1422347,79

1	2	3
503	432458,50	1422340,18
504	432459,81	1422348,68
505	432460,30	1422348,68
506	432493,01	1422349,12
507	432542,63	1422343,89
508	432574,64	1422337,06
509	432591,90	1422333,25
510	432641,50	1422325,44
511	432741,54	1422320,57
512	432797,31	1422320,67
513	432857,23	1422313,46
514	432885,56	1422315,53
515	432885,15	1422310,49
516	432897,56	1422309,57
517	432898,01	1422316,32
518	432988,83	1422311,47
519	433002,83	1422309,52
520	433032,01	1422306,65
521	433041,42	1422301,08
522	433043,16	1422300,05
523	433060,07	1422302,78
524	433065,26	1422303,62
525	433077,87	1422311,25
526	433087,49	1422311,07
527	433123,73	1422315,12
528	433195,73	1422317,41
529	433246,17	1422324,60
530	433265,57	1422329,68
531	433310,11	1422340,69
532	433335,44	1422340,22
533	433337,22	1422345,74
534	433387,93	1422349,38
535	433386,68	1422343,99
536	433400,32	1422340,84
537	433401,02	1422343,88
538	433407,99	1422343,11
539	433409,28	1422355,30
540	433443,61	1422371,68
541	433445,62	1422372,31
542	433491,95	1422386,86
543	433550,20	1422407,81
544	433635,56	1422437,01

1	2	3
545	433719,28	1422476,46
546	433815,91	1422518,70
547	433887,34	1422549,91
548	433965,94	1422584,26
549	434041,18	1422617,27
550	434123,29	1422653,91
551	434198,60	1422687,51
552	434372,26	1422765,00
553	434476,20	1422811,37
554	434521,65	1422830,04
555	434623,57	1422871,90
556	434672,81	1422890,04
557	434717,07	1422903,24
558	434732,83	1422916,55
559	434781,14	1422926,51
560	434805,24	1422934,43
561	434786,32	1422905,39
562	434803,14	1422894,64
563	434825,69	1422921,99
564	434891,46	1422930,06
565	434892,76	1422923,81
566	434918,16	1422923,12
567	434918,52	1422936,93
568	434933,73	1422937,97
569	434941,32	1422938,49
570	434961,70	1422939,90
571	434981,43	1422941,25
572	434980,66	1422907,10
573	434999,98	1422905,23
574	435004,83	1422938,35
575	435001,55	1422952,97
576	434981,72	1422969,38
577	435019,15	1422970,47
578	435065,12	1422974,93
579	435126,60	1422978,80
580	435154,75	1422979,18
581	435158,92	1422977,76
582	435190,90	1422979,65
583	435218,30	1422979,25
584	435258,39	1422977,62
585	435296,62	1422976,06
586	435329,41	1422972,68

1	2	3
587	435477,64	1422957,43
588	435496,13	1422955,53
589	435516,43	1422955,22
590	435549,93	1422954,35
591	435583,17	1422953,38
592	435621,72	1422953,29
593	435670,09	1422953,68
594	435692,59	1422955,20
595	435761,40	1422961,31
596	435818,22	1422969,49
597	435866,31	1422976,69
598	435916,51	1422895,46
599	435917,00	1422882,64
600	435887,78	1422856,98
601	435875,05	1422846,64
602	435876,53	1422844,43
603	435876,71	1422844,15
604	435887,38	1422828,75
605	435888,34	1422827,58
606	435907,73	1422837,22
607	435923,87	1422847,89
608	435925,75	1422849,48
609	436053,00	1422939,43
610	436080,59	1422949,37
611	436096,98	1422946,50
612	436120,39	1422923,80
613	436168,64	1422839,87
614	436183,98	1422814,86
615	436225,56	1422748,99
616	436243,49	1422724,86
617	436244,59	1422725,63
618	436260,81	1422735,78
619	436263,66	1422737,58
620	436212,68	1422828,25
621	436244,86	1422852,40
622	436260,10	1422865,81
623	436268,96	1422879,57
624	436266,04	1422918,65
625	436263,74	1422926,13
626	436241,42	1422967,83
627	436243,60	1422969,16
628	436241,07	1422973,26

1	2	3
629	436239,15	1422972,06
630	436217,73	1423012,07
631	436219,98	1423013,44
632	436217,45	1423017,53
633	436215,47	1423016,30
634	436199,23	1423046,64
635	436194,90	1423054,40
636	436196,20	1423055,19
637	436191,93	1423063,05
638	436246,74	1423101,20
639	436249,87	1423102,96
640	436302,83	1423129,21
641	436425,94	1423204,30
642	436730,76	1423416,42
643	436796,18	1423458,27
644	436904,68	1423530,84
645	436923,56	1423544,55
646	436926,26	1423546,44
647	437002,36	1423598,38
648	437019,70	1423610,79
649	437022,65	1423615,92
650	437026,11	1423621,95
651	437037,23	1423629,69
652	437057,71	1423643,95
653	437058,22	1423643,99
654	437067,48	1423644,59
655	437083,69	1423656,71
656	437138,83	1423695,73
657	437199,71	1423738,81
658	437231,14	1423761,05
659	437240,62	1423768,79
660	437257,35	1423782,45
661	437261,27	1423785,65
662	437438,40	1423908,96
663	437585,26	1424011,19
664	437625,84	1424038,91
665	437643,15	1424048,74
666	437657,15	1424059,73
667	437676,55	1424072,19
668	437742,58	1424114,57
669	437759,01	1424128,03
670	437770,08	1424142,23

1	2	3
671	437775,75	1424146,75
672	437789,22	1424155,61
673	437834,84	1424198,50
674	437849,11	1424214,43
675	437854,89	1424231,41
676	437896,83	1424281,57
677	437934,07	1424330,90
678	438114,66	1424667,69
679	438143,99	1424726,39
680	438153,86	1424746,42
681	438168,02	1424775,16
682	438499,29	1425374,43
683	438584,52	1425526,61
684	438603,64	1425539,54
685	438683,03	1425547,99
686	438712,39	1425551,93
687	438789,88	1425564,74
688	438802,79	1425569,91

В проекте планировки территории в границах зоны планируемого размещения автомобильной дороги общего пользования регионального значения «Северный обход г. Ростова-на-Дону» на участке а/д «г. Ростов-на-Дону – сл. Родионово-Несветайская – г. Новошахтинск» – а/д «Ростов-на-Дону – Таганрог» установлены красные линии.

Каталог координат поворотных точек устанавливаемых красных линий территории размещения автомобильной дороги общего пользования регионального значения «Северный обход г. Ростова-на-Дону» на участке а/д «г. Ростов-на-Дону – сл. Родионово-Несветайская – г. Новошахтинск» – а/д «Ростов-на-Дону – Таганрог» представлен в таблице № 2.

Таблица № 2

№ точки	X	Y
1	2	3
Красная линия 1		
1	438286,43	1425591,05
2	438303,09	1425585,56
3	438328,26	1425577,17
4	438423,09	1425556,94
5	438449,64	1425552,29
6	438501,54	1425547,82
7	438518,41	1425542,55
8	438524,36	1425532,94

1	2	3
9	438524,16	1425525,75
10	438479,18	1425430,89
11	438268,89	1425050,43
12	438244,23	1425007,21
13	438137,62	1424812,93
14	438100,44	1424745,67
15	438090,42	1424725,59
16	438069,50	1424687,70
17	437874,54	1424341,87
18	437848,37	1424304,58
19	437798,35	1424245,59
20	437730,02	1424177,10
21	437707,89	1424158,30
22	437596,02	1424074,95
23	437595,62	1424074,66
24	437563,27	1424054,08
25	437551,44	1424045,64
26	437384,86	1423934,36
27	437262,74	1423848,91
28	437186,81	1423795,84
29	437180,16	1423791,18
30	437102,00	1423736,45
31	437036,92	1423690,89
32	437035,71	1423690,04
33	437030,92	1423684,06
34	436980,52	1423649,72
35	436927,79	1423615,25
36	436854,29	1423567,20
37	436832,40	1423551,43
38	436790,24	1423521,05
39	436748,27	1423490,80
40	436709,39	1423462,79
41	436633,09	1423409,06
42	436597,93	1423384,48
43	436563,52	1423360,42
44	436528,63	1423336,02
45	436493,40	1423311,39
46	436458,04	1423286,66
47	436387,15	1423237,09
48	436350,32	1423214,29
49	436327,44	1423202,79
50	436296,43	1423183,86

1	2	3
51	436157,10	1423122,92
52	436143,88	1423142,92
53	436144,45	1423143,27
54	436141,85	1423147,32
55	436139,57	1423145,85
56	436121,56	1423173,58
57	436114,93	1423183,72
58	436116,48	1423184,67
59	436113,94	1423188,75
60	436112,31	1423187,73
61	436100,07	1423206,48
62	436086,93	1423225,41
63	436088,07	1423226,13
64	436085,46	1423230,18
65	436084,19	1423229,35
66	436047,47	1423282,25
67	436038,65	1423295,55
68	436036,61	1423295,24
69	436035,90	1423299,86
70	436037,56	1423301,12
71	436034,90	1423305,13
72	436033,36	1423304,10
73	436027,12	1423314,54
74	436019,26	1423323,08
75	436006,33	1423331,35
76	435997,84	1423335,20
77	435987,91	1423337,72
78	435977,86	1423338,55
79	435950,89	1423336,86
80	435939,11	1423331,16
81	435932,26	1423327,17
82	435931,47	1423328,41
83	435924,91	1423324,44
84	435925,57	1423323,28
85	435918,87	1423319,38
86	435911,61	1423318,63
87	435902,96	1423323,14
88	435877,17	1423360,36
Красная линия 2		
91	435857,90	1423348,45
92	436013,60	1423089,06
93	436012,63	1423084,19

1	2	3
94	436003,54	1423068,55
95	435974,24	1423059,66
96	435928,34	1423047,65
97	435881,93	1423036,91
98	435871,00	1423035,85
99	435834,75	1423027,74
100	435813,26	1423022,94
101	435786,86	1423020,21
102	435729,74	1423014,30
103	435661,04	1423007,20
104	435650,68	1423006,13
105	435590,01	1423005,16
106	435516,64	1423008,41
107	435470,18	1423013,49
108	435458,56	1423013,58
109	435321,32	1423029,87
110	435291,90	1423031,86
111	435220,72	1423036,65
112	435219,18	1423036,76
113	435159,06	1423029,49
114	435118,10	1423029,54
115	435057,19	1423027,26
116	435032,90	1423025,15
117	435015,13	1423023,60
118	434957,12	1423018,55
119	434956,23	1423028,75
120	434959,07	1423031,39
121	435006,56	1423040,64
122	435015,77	1423047,54
123	435021,75	1423059,15
124	435023,29	1423065,68
125	435031,08	1423098,81
126	435011,23	1423103,38
Красная линия 3		
127	435001,77	1423063,76
128	434998,34	1423059,26
129	434988,11	1423057,41
130	434918,82	1423051,17
131	434899,02	1423051,71
132	434898,89	1423046,81
133	434873,06	1423045,04
134	434873,34	1423051,50

1	2	3
135	434882,26	1423078,88
136	434864,12	1423085,40
Красная линия 4		
137	434851,47	1423053,27
138	434850,49	1423042,07
139	434853,93	1423032,19
140	434862,24	1423023,06
141	434871,42	1423018,85
142	434884,15	1423018,46
143	434899,55	1423021,13
144	434899,23	1423009,40
145	434833,42	1422992,97
146	434812,83	1422987,82
147	434776,98	1422978,77
148	434767,00	1422977,12
149	434697,37	1422953,66
150	434678,55	1422954,33
151	434652,88	1422943,93
152	434602,38	1422923,48
153	434530,22	1422890,03
154	434399,73	1422830,01
155	434252,50	1422765,05
156	434122,82	1422707,60
157	434006,01	1422655,84
158	433924,94	1422619,92
159	433849,17	1422586,34
160	433776,84	1422554,29
161	433690,15	1422515,88
162	433615,78	1422482,93
163	433558,06	1422461,36
164	433522,92	1422449,59
165	433448,95	1422426,42
166	433432,30	1422431,50
167	433425,87	1422428,80
168	433415,30	1422419,90
169	433407,62	1422419,77
170	433391,13	1422410,20
171	433354,56	1422399,49
172	433334,60	1422395,04
173	433271,32	1422379,24
174	433140,97	1422361,91
175	433082,15	1422357,58

1	2	3
176	433003,44	1422356,11
177	432891,57	1422361,93
178	432867,76	1422364,96
179	432808,91	1422368,83
180	432524,38	1422393,26
181	432510,44	1422393,52
182	432496,87	1422395,46
183	432467,88	1422398,37
184	432467,48	1422398,43
185	432452,91	1422401,64
186	432405,45	1422407,61
187	432404,68	1422407,71
188	432402,02	1422408,04
189	432347,36	1422408,97
190	432187,90	1422419,77
191	432086,41	1422432,35
192	432049,13	1422436,97
193	432036,51	1422441,11
194	432005,93	1422438,11
195	431898,89	1422447,73
196	431890,08	1422452,57
197	431795,73	1422457,00
198	431706,88	1422464,98
199	431706,83	1422461,46
200	431609,89	1422468,17
201	431522,08	1422477,33
202	431481,72	1422481,54
203	431449,38	1422481,42
204	431390,79	1422481,80
205	431347,86	1422480,34
206	431231,13	1422474,45
207	431210,46	1422474,34
208	431181,22	1422474,01
209	431145,99	1422472,52
210	431095,43	1422468,96
211	431051,16	1422458,04
212	431016,94	1422454,07
213	430961,82	1422446,91
214	430942,95	1422442,26
215	430943,88	1422455,06
216	430945,42	1422476,11
217	430944,46	1422478,95

1	2	3
218	430942,52	1422484,66
219	430942,30	1422485,32
220	430935,50	1422505,40
221	430930,17	1422503,10
222	430923,22	1422500,09
223	430918,85	1422498,20
224	430903,29	1422491,46
225	430898,86	1422485,26
226	430898,92	1422454,49
227	430900,12	1422448,82
228	430902,76	1422443,66
229	430894,77	1422441,05
230	430884,84	1422434,17
231	430870,57	1422431,48
232	430870,28	1422431,41
233	430868,02	1422430,97
234	430846,46	1422425,83
235	430817,98	1422420,46
236	430779,72	1422410,87
237	430651,02	1422374,86
238	430578,40	1422351,08
239	430554,07	1422346,67
240	430506,70	1422328,77
241	430489,85	1422321,82
242	430477,47	1422321,67
243	430474,60	1422320,39
244	430423,11	1422297,37
245	430371,70	1422274,39
246	430274,04	1422230,72
247	430268,66	1422228,24
248	430218,94	1422205,28
249	430197,18	1422194,21
250	430170,67	1422180,72
251	430128,29	1422159,16
252	430118,11	1422147,19
253	430108,29	1422141,16
254	430101,96	1422137,21
255	430090,86	1422131,64
256	430075,28	1422129,87
257	430068,64	1422117,79
258	430062,28	1422113,32
259	430052,23	1422110,67

1	2	3
260	430043,05	1422105,35
261	429944,37	1422034,54
262	429929,46	1422020,96
263	429928,65	1422020,37
264	429927,71	1422019,61
265	429893,23	1421996,50
266	429879,97	1421996,75
267	429879,76	1421986,95
268	429859,75	1421972,22
269	429843,12	1421959,98
270	429828,62	1421949,31
271	429815,54	1421939,68
272	429803,55	1421930,86
273	429792,43	1421922,67
274	429781,99	1421914,99
275	429772,13	1421907,73
276	429762,78	1421900,85
277	429685,87	1421840,89
278	429627,02	1421780,36
279	429581,47	1421739,28
280	429566,96	1421723,86
281	429563,73	1421729,27
282	429555,55	1421724,38
283	429559,30	1421718,10
284	429544,96	1421709,41
285	429523,75	1421712,42
286	429514,51	1421666,34
287	429389,74	1421531,41
288	429319,81	1421461,67
289	429260,77	1421408,11
290	429210,02	1421365,30
291	429158,87	1421324,82
292	429106,68	1421286,74
293	429008,95	1421215,85
294	428978,00	1421195,55
295	428922,72	1421159,29
296	428906,93	1421152,45
297	428905,06	1421155,27
298	428897,10	1421150,01
299	428899,03	1421147,16
300	428884,35	1421135,72
301	428879,99	1421133,65

1	2	3
302	428875,13	1421129,80
303	428865,93	1421122,50
304	428777,43	1421062,95
305	428761,41	1421050,84
306	428673,74	1420991,43
307	428529,13	1420896,79
308	428489,52	1420872,50
309	428472,46	1420860,53
310	428469,99	1420867,18
311	428461,05	1420863,85
312	428464,39	1420854,87
313	428460,36	1420852,04
314	428448,63	1420853,32
315	428439,76	1420858,01
316	428431,55	1420879,20
317	428424,46	1420918,56
318	428425,79	1420937,86
Красная линия 5		
319	428414,30	1420940,75
320	428410,44	1420925,54
321	428409,79	1420915,86
322	428415,28	1420856,58
323	428418,87	1420834,44
324	428416,66	1420823,96
325	428359,23	1420787,06
326	428338,79	1420775,08
327	428261,10	1420733,34
328	428161,18	1420688,56
329	428116,90	1420671,24
330	428037,02	1420645,08
331	428028,35	1420642,24
332	428012,32	1420631,84
333	428009,11	1420633,71
334	428001,86	1420631,54
335	428000,11	1420628,19
336	427979,71	1420627,67
337	427948,14	1420618,99
338	427890,83	1420606,93
339	427870,81	1420607,13
340	427814,02	1420599,10
341	427793,10	1420596,14
342	427693,81	1420586,46

1	2	3
343	427668,37	1420584,61
Красная линия 6		
346	427671,31	1420508,35
347	427852,42	1420545,70
348	427921,65	1420557,21
349	428040,68	1420595,66
350	428114,37	1420621,11
351	428167,86	1420643,25
352	428208,07	1420659,39
353	428265,59	1420677,83
354	428283,97	1420686,37
355	428308,50	1420685,93
356	428326,03	1420693,81
357	428350,22	1420708,17
358	428349,25	1420692,78
359	428351,27	1420688,05
Красная линия 7		
360	428363,36	1420686,74
361	428365,00	1420700,75
362	428367,83	1420708,48
363	428377,13	1420717,58
364	428424,91	1420731,31
365	428433,86	1420736,34
366	428441,24	1420743,80
367	428448,44	1420754,49
368	428450,92	1420760,84
369	428452,38	1420770,99
370	428451,30	1420779,86
371	428483,51	1420802,91
372	428484,73	1420799,65
373	428494,03	1420803,12
374	428492,05	1420809,02
375	428511,85	1420823,19
376	428536,69	1420840,97
377	428657,92	1420918,33
378	428656,57	1420923,65
379	428780,57	1421005,06
380	428857,56	1421063,35
381	428926,30	1421105,26
382	428932,47	1421096,08
383	428940,85	1421101,62
384	428934,96	1421110,54

1	2	3
385	428955,34	1421122,89
386	429003,79	1421152,11
387	429061,23	1421186,76
388	429102,09	1421216,64
389	429154,38	1421252,84
390	429176,97	1421268,48
391	429204,82	1421291,47
392	429253,60	1421328,91
393	429312,65	1421386,32
394	429382,36	1421452,54
395	429409,82	1421478,41
396	429494,57	1421570,29
397	429513,45	1421588,64
398	429529,39	1421600,96
399	429569,11	1421646,00
400	429576,09	1421658,00
401	429587,49	1421670,39
402	429593,59	1421660,42
403	429602,10	1421665,50
404	429595,07	1421677,30
405	429599,63	1421685,16
406	429612,35	1421699,83
407	429626,10	1421701,28
408	429626,26	1421714,65
409	429652,29	1421730,01
410	429686,91	1421765,66
411	429709,08	1421793,31
412	429713,90	1421787,95
413	429723,50	1421796,59
414	429718,30	1421802,37
415	429761,44	1421835,28
416	429761,38	1421832,29
417	429770,67	1421839,99
418	429780,60	1421848,16
419	429791,08	1421856,84
420	429802,18	1421866,00
421	429814,18	1421875,91
422	429827,24	1421886,69
423	429841,90	1421898,77
424	429858,50	1421912,49
425	429878,53	1421929,07
426	429900,53	1421947,21

1	2	3
427	429900,49	1421950,22
428	429964,14	1421995,13
429	429995,55	1422017,93
430	429996,78	1422018,74
431	430077,92	1422066,20
432	430078,24	1422062,56
433	430092,68	1422063,84
434	430091,76	1422074,29
435	430123,89	1422093,21
436	430140,95	1422096,49
437	430168,91	1422114,29
438	430193,83	1422130,16
439	430217,95	1422144,27
440	430279,94	1422175,80
441	430314,01	1422193,12
442	430368,52	1422216,60
443	430393,48	1422225,82
444	430499,11	1422264,84
445	430505,72	1422271,90
446	430572,38	1422294,60
447	430600,54	1422308,70
448	430630,16	1422317,49
449	430703,04	1422339,13
450	430837,35	1422372,94
451	430856,89	1422376,34
452	430863,70	1422376,01
453	430863,88	1422376,01
454	430879,11	1422375,45
455	430890,17	1422375,91
456	430892,49	1422377,21
457	430897,23	1422379,19
458	430893,48	1422343,79
459	430896,86	1422336,66
460	430919,02	1422333,96
461	430919,41	1422333,92
462	430920,72	1422333,76
463	430933,92	1422337,01
464	430932,93	1422346,38
465	430933,07	1422375,67
466	430936,96	1422394,07
467	430946,90	1422397,53
468	430999,18	1422406,49

1	2	3
469	431051,50	1422414,56
470	431101,56	1422413,26
471	431179,92	1422421,19
472	431181,06	1422421,20
473	431229,88	1422424,67
474	431298,88	1422428,81
475	431388,22	1422428,60
476	431521,58	1422427,32
477	431546,47	1422427,05
478	431637,54	1422415,94
479	431706,20	1422411,48
480	431745,21	1422406,68
481	432000,06	1422389,21
482	431999,36	1422380,77
483	432004,18	1422380,37
484	432005,06	1422380,30
485	432012,23	1422379,70
486	432012,95	1422388,30
487	432016,18	1422388,19
488	432026,73	1422387,95
489	432037,31	1422387,87
490	432053,15	1422386,80
491	432086,15	1422382,47
492	432143,89	1422374,81
493	432298,39	1422361,28
494	432343,02	1422355,36
495	432382,87	1422357,69
496	432383,76	1422357,59
497	432388,46	1422357,03
498	432415,79	1422353,80
499	432415,16	1422346,80
500	432429,84	1422345,57
501	432430,13	1422349,40
502	432449,45	1422347,79
503	432458,50	1422340,18
504	432459,81	1422348,68
505	432460,30	1422348,68
506	432493,01	1422349,12
507	432542,63	1422343,89
508	432574,64	1422337,06
509	432591,90	1422333,25
510	432641,50	1422325,44

1	2	3
511	432741,54	1422320,57
512	432797,31	1422320,67
513	432857,23	1422313,46
514	432885,56	1422315,53
515	432885,15	1422310,49
516	432897,56	1422309,57
517	432898,01	1422316,32
518	432988,83	1422311,47
519	433002,83	1422309,52
520	433032,01	1422306,65
521	433041,42	1422301,08
522	433043,16	1422300,05
523	433060,07	1422302,78
524	433065,26	1422303,62
525	433077,87	1422311,25
526	433087,49	1422311,07
527	433123,73	1422315,12
528	433195,73	1422317,41
529	433246,17	1422324,60
530	433265,57	1422329,68
531	433310,11	1422340,69
532	433335,44	1422340,22
533	433337,22	1422345,74
534	433387,93	1422349,38
535	433386,68	1422343,99
536	433400,32	1422340,84
537	433401,02	1422343,88
538	433407,99	1422343,11
539	433409,28	1422355,30
540	433443,61	1422371,68
541	433445,62	1422372,31
542	433491,95	1422386,86
543	433550,20	1422407,81
544	433635,56	1422437,01
545	433719,28	1422476,46
546	433815,91	1422518,70
547	433887,34	1422549,91
548	433965,94	1422584,26
549	434041,18	1422617,27
550	434123,29	1422653,91
551	434198,60	1422687,51
552	434372,26	1422765,00

1	2	3
553	434476,20	1422811,37
554	434521,65	1422830,04
555	434623,57	1422871,90
556	434672,81	1422890,04
557	434717,07	1422903,24
558	434732,83	1422916,55
559	434781,14	1422926,51
560	434805,24	1422934,43
561	434786,32	1422905,39
Красная линия 8		
562	434803,14	1422894,64
563	434825,69	1422921,99
564	434891,46	1422930,06
565	434892,76	1422923,81
566	434918,16	1422923,12
567	434918,52	1422936,93
568	434933,73	1422937,97
569	434941,32	1422938,49
570	434961,70	1422939,90
571	434981,43	1422941,25
572	434980,66	1422907,10
Красная линия 9		
573	434999,98	1422905,23
574	435004,83	1422938,35
575	435001,55	1422952,97
576	434981,72	1422969,38
577	435019,15	1422970,47
578	435065,12	1422974,93
579	435126,60	1422978,80
580	435154,75	1422979,18
581	435158,92	1422977,76
582	435190,90	1422979,65
583	435218,30	1422979,25
584	435258,39	1422977,62
585	435296,62	1422976,06
586	435329,41	1422972,68
587	435477,64	1422957,43
588	435496,13	1422955,53
589	435516,43	1422955,22
590	435549,93	1422954,35
591	435583,17	1422953,38
592	435621,72	1422953,29

1	2	3
593	435670,09	1422953,68
594	435692,59	1422955,20
595	435761,40	1422961,31
596	435818,22	1422969,49
597	435866,31	1422976,69
598	435916,51	1422895,46
599	435917,00	1422882,64
600	435887,78	1422856,98
601	435875,05	1422846,64
Красная линия 10		
605	435888,34	1422827,58
606	435907,73	1422837,22
607	435923,87	1422847,89
608	435925,75	1422849,48
609	436053,00	1422939,43
610	436080,59	1422949,37
611	436096,98	1422946,50
612	436120,39	1422923,80
613	436168,64	1422839,87
614	436183,98	1422814,86
615	436225,56	1422748,99
616	436243,49	1422724,86
Красная линия 11		
619	436263,66	1422737,58
620	436212,68	1422828,25
621	436244,86	1422852,40
622	436260,10	1422865,81
623	436268,96	1422879,57
624	436266,04	1422918,65
625	436263,74	1422926,13
626	436241,42	1422967,83
627	436243,60	1422969,16
628	436241,07	1422973,26
629	436239,15	1422972,06
630	436217,73	1423012,07
631	436219,98	1423013,44
632	436217,45	1423017,53
633	436215,47	1423016,30
634	436199,23	1423046,64
635	436194,90	1423054,40
636	436196,20	1423055,19
637	436191,93	1423063,05

1	2	3
638	436246,74	1423101,20
639	436249,87	1423102,96
640	436302,83	1423129,21
641	436425,94	1423204,30
642	436730,76	1423416,42
643	436796,18	1423458,27
644	436904,68	1423530,84
645	436923,56	1423544,55
646	436926,26	1423546,44
647	437002,36	1423598,38
648	437019,70	1423610,79
649	437022,65	1423615,92
650	437026,11	1423621,95
651	437037,23	1423629,69
652	437057,71	1423643,95
653	437058,22	1423643,99
654	437067,48	1423644,59
655	437083,69	1423656,71
656	437138,83	1423695,73
657	437199,71	1423738,81
658	437231,14	1423761,05
659	437240,62	1423768,79
660	437257,35	1423782,45
661	437261,27	1423785,65
662	437438,40	1423908,96
663	437585,26	1424011,19
664	437625,84	1424038,91
665	437643,15	1424048,74
666	437657,15	1424059,73
667	437676,55	1424072,19
668	437742,58	1424114,57
669	437759,01	1424128,03
670	437770,08	1424142,23
671	437775,75	1424146,75
672	437789,22	1424155,61
673	437834,84	1424198,50
674	437849,11	1424214,43
675	437854,89	1424231,41
676	437896,83	1424281,57
677	437934,07	1424330,90
678	438114,66	1424667,69
679	438143,99	1424726,39

1	2	3
680	438153,86	1424746,42
681	438168,02	1424775,16
682	438499,29	1425374,43
683	438584,52	1425526,61
684	438603,64	1425539,54
685	438683,03	1425547,99
686	438712,39	1425551,93
687	438789,88	1425564,74
688	438802,79	1425569,91

В соответствии с Федеральным законом от 08.11.2007 № 257-ФЗ «Об автомобильных дорогах и о дорожной деятельности в Российской Федерации и о внесении изменений в отдельные законодательные акты Российской Федерации» для автомобильной дороги общего пользования регионального значения «Северный обход г. Ростова-на-Дону» на участке а/д «г. Ростов-на-Дону – сл. Родионово-Несветайская – г. Новошахтинск» – а/д «Ростов-на-Дону – Таганрог» установлена граница зоны с особыми условиями использования территории – придорожная полоса.

Каталог координат устанавливаемой границы зоны с особыми условиями использования территории – придорожной полосы представлен в таблице № 3.

Таблица № 3

№ точки	X	Y
1	2	3
Границы зон с особыми условиями использования территорий, устанавливаемых в связи со строительством автомобильной дороги		
Придорожная полоса		
1	438802,79	1425569,91
2	438830,67	1425500,29
3	438802,12	1425490,75
4	438724,63	1425477,93
5	438637,50	1425467,72
6	438254,34	1424765,92
7	438041,15	1424374,22
8	437991,42	1424280,89
9	437948,50	1424216,86
10	437894,01	1424152,83
11	437790,47	1424056,78
12	437313,63	1423726,40
13	436996,88	1423506,38
14	436485,99	1423154,20
15	436366,10	1423079,95
16	436288,44	1423037,04

1	2	3
17	436332,04	1422958,02
18	436339,53	1422927,37
19	436343,62	1422883,77
20	436330,68	1422838,13
21	436310,24	1422807,48
22	436327,95	1422776,14
23	436183,54	1422680,78
24	436144,03	1422738,00
25	436069,78	1422858,57
26	435966,24	1422787,72
27	435923,32	1422760,48
28	435872,92	1422847,67
29	435862,02	1422840,86
30	435827,28	1422896,71
31	435757,79	1422885,13
32	435624,96	1422876,96
33	435489,40	1422881,05
34	435241,45	1422903,53
35	435165,16	1422904,21
36	435003,03	1422894,67
37	434767,34	1422846,31
38	434539,82	1422757,75
39	434077,30	1422551,35
40	433658,36	1422366,75
41	433439,70	1422287,73
42	433238,75	1422248,22
43	433025,54	1422231,87
44	432774,86	1422245,50
45	432632,49	1422250,94
46	432520,77	1422271,38
47	432413,83	1422274,79
48	432346,39	1422281,60
49	431905,66	1422321,11
50	431619,56	1422342,22
51	431548,03	1422351,76
52	431294,63	1422354,49
53	431107,98	1422338,82
54	431043,95	1422338,14
55	430962,21	1422323,83
56	430789,87	1422284,32
57	430620,25	1422234,60
58	430396,14	1422146,04

1	2	3
59	430181,56	1422036,37
60	430052,82	1421964,84
61	429951,32	1421891,28
62	429770,80	1421748,23
63	429699,28	1421668,53
64	429460,18	1421423,30
65	429304,87	1421273,44
66	429210,87	1421199,19
67	428719,05	1420873,58
68	428531,72	1420745,51
69	428365,51	1420629,03
70	427930,23	1420480,53
71	427677,50	1420433,53
72	427661,84	1420658,32
73	427952,71	1420695,79
74	428184,99	1420781,62
75	428326,00	1420855,18
76	428452,70	1420936,93
77	428704,06	1421103,82
78	429116,86	1421386,51
79	429270,13	1421516,62
80	429443,15	1421701,22
81	429449,96	1421727,11
82	429543,29	1421810,90
83	429633,20	1421894,00
84	429717,67	1421962,12
85	429986,06	1422158,98
86	430136,60	1422249,58
87	430466,98	1422398,08
88	430447,23	1422391,95
89	430791,91	1422493,45
90	431083,46	1422543,86
91	431392,04	1422556,80
92	431485,36	1422556,80
93	431548,71	1422549,99
94	431894,08	1422526,83
95	432056,88	1422512,52
96	432199,93	1422494,81
97	432393,39	1422483,91
98	432769,41	1422447,81
99	432983,98	1422432,14
100	433131,12	1422434,87

1	2	3
101	433246,24	1422451,90
102	433377,03	1422483,91
103	433575,26	1422547,26
104	434074,57	1422767,29
105	434328,65	1422880,37
106	434567,07	1422991,40
107	434742,82	1423051,34
108	434864,07	1423088,81
109	435011,89	1423103,80
110	435209,43	1423112,65
111	435325,24	1423105,16
112	435524,15	1423082,68
113	435643,35	1423080,64
114	435793,22	1423095,62
115	435906,97	1423120,14
116	435794,58	1423310,20
117	435951,93	1423411,01
118	435992,80	1423414,42
119	436054,11	1423392,62
120	436079,32	1423368,78
121	436183,54	1423216,19
122	436261,19	1423251,61
123	436334,08	1423291,80
124	436480,54	1423393,98
125	436881,08	1423673,95
126	437313,63	1423973,00
127	437654,23	1424211,41
128	437731,20	1424283,62
129	437798,64	1424366,04
130	437840,20	1424432,80
131	438067,03	1424838,79
132	438418,92	1425481,65
133	438318,22	1425503,31
134	438262,96	1425519,82
135	438286,43	1425591,05

В отношении переустраиваемых линий электропередач устанавливаются зоны с особыми условиями использования территорий по границам охранных зон объектов.

Согласно пункту 8 части III «Правил установления охранных зон объектов электросетевого хозяйства и особых условий использования земельных участков, расположенных в границах таких зон», утвержденных постановлением Правительства Российской Федерации от 24.02.2009 № 160,

в охранных зонах запрещается осуществлять любые действия, которые могут нарушить безопасную работу объектов электросетевого хозяйства, в том числе привести к их повреждению или уничтожению, и (или) повлечь причинение вреда жизни, здоровью граждан и имуществу физических или юридических лиц, а также повлечь нанесение экологического ущерба и возникновение пожаров.

В отношении переустраиваемых магистральных и промысловых трубопроводов устанавливаются зоны с особыми условиями использования территорий по границам охранных зон объектов. Согласно Правилам охраны газораспределительных сетей, утвержденным постановлением Правительства Российской Федерации от 20.11.2000 № 878, а также Правилам охраны магистральных трубопроводов, на земельные участки, входящие в охранные зоны газораспределительных сетей, в целях предупреждения их повреждения или нарушения условий их нормальной эксплуатации налагаются ограничения (обременения).

Согласно СП 36.13330.2012 «Магистральные трубопроводы» для переустраиваемого магистрального газопровода «Акса́й – Таганрог 55,6 от 22 – 77,6 км» ПАО «Газпром» устанавливается дополнительная зона с особыми условиями использования территории – минимальное расстояние от оси трубопровода до объектов, зданий и сооружений.

Согласно Правилам охраны линий и сооружений связи в Российской Федерации, утвержденным постановлением Правительства Российской Федерации от 09.06.1995 № 578, в пределах охранных зон линий связи устанавливаются особые условия использования территории.

Каталог координат устанавливаемых границы зоны с особыми условиями использования территории – охранных зон инженерных коммуникаций представлен в таблице № 4.

Таблица № 4

№ точки	X	Y
1	2	3
Границы зон с особыми условиями использования территорий, устанавливаемых в связи с переустройством инженерных сетей		
Охранная зона линии электропередачи (контур 1)		
1	438618,81	1425608,68
2	438502,05	1425619,46
3	438484,43	1425544,20
4	438474,69	1425546,48
5	438494,30	1425630,21
6	438619,73	1425618,64
Охранная зона линии электропередачи (контур 2)		
1	437776,14	1424228,15
2	437839,83	1424207,16
3	437833,02	1424188,87
4	437768,90	1424210,00

1	2	3
5	437731,34	1424222,58
6	437737,13	1424241,22
Охранная зона линии электропередачи (контур 3)		
1	436378,72	1423137,80
2	436414,45	1423163,12
3	436256,21	1423227,82
4	436111,49	1423286,60
5	436060,51	1423307,75
6	435894,90	1423212,23
7	435675,21	1423046,83
8	435627,15	1423010,56
9	435452,66	1422879,94
10	435474,56	1422849,95
11	435658,07	1422987,49
12	435697,46	1423017,21
13	435915,01	1423181,12
14	436062,83	1423266,44
15	436098,43	1423251,98
16	436243,15	1423193,20
Охранная зона линии электропередачи (контур 4)		
1	436383,87	1423129,18
2	436387,40	1423138,54
3	436343,28	1423155,19
4	436285,23	1423177,09
5	436145,66	1423229,76
6	436135,05	1423233,76
7	436106,99	1423244,35
8	436073,06	1423245,51
9	436027,64	1423247,06
10	435954,09	1423191,61
11	435710,73	1423009,34
12	435637,43	1422954,24
13	435578,61	1422910,20
14	435584,60	1422902,20
15	435652,11	1422952,74
16	435726,36	1423008,58
17	435959,71	1423182,90
18	436030,83	1423236,94
19	436078,55	1423235,32
20	436105,00	1423234,41
21	436124,00	1423227,24
22	436134,61	1423223,24

1	2	3
23	436274,77	1423170,35
24	436333,51	1423148,19
Охранная зона линии электропередачи (контур 5)		
1	433221,30	1422315,85
2	433210,61	1422371,49
3	432992,69	1422353,58
4	432991,75	1422363,54
5	433218,74	1422382,19
6	433231,06	1422318,05
Охранная зона линии электропередачи (контур 6)		
1	431186,77	1422480,90
2	431176,77	1422480,92
3	431176,64	1422415,57
4	431186,64	1422415,58
Охранная зона линии электропередачи (контур 7)		
1	428363,06	1420796,63
2	428368,66	1420734,67
3	428378,62	1420735,56
4	428373,02	1420797,53
Охранная зона магистрального газопровода (контур 1)		
Внешняя граница		
1	428443,26	1421046,48
2	428443,20	1421046,29
3	428164,28	1420874,82
4	428338,86	1420548,11
5	428331,69	1420522,03
6	428379,91	1420508,78
7	428389,92	1420544,88
8	428392,89	1420556,18
9	428401,31	1420594,81
10	428407,55	1420625,23
11	428409,42	1420638,14
12	428413,95	1420660,83
13	428417,91	1420692,17
14	428422,57	1420729,43
15	428425,12	1420744,49
16	428430,88	1420775,06
17	428442,95	1420827,83
18	428451,65	1420868,28
19	428467,85	1420941,07
20	428484,24	1421007,37
21	428486,03	1421013,92

1	2	3
22	428498,17	1421056,97
23	428450,04	1421070,55
Внутренняя граница		
1	428425,10	1420976,46
2	428230,56	1420856,87
3	428355,91	1420622,30
4	428358,27	1420633,84
5	428360,12	1420646,63
6	428364,57	1420668,87
7	428368,30	1420698,41
8	428373,09	1420736,71
9	428375,90	1420753,29
10	428381,92	1420785,27
11	428394,13	1420838,66
12	428402,81	1420878,97
13	428419,17	1420952,50
Охранная зона промышленного газопровода (контур 1)		
Внешняя граница		
1	428329,84	1420539,99
2	428343,10	1420583,08
3	428362,82	1420652,97
4	428370,58	1420684,92
5	428393,52	1420768,84
6	428416,25	1420858,52
7	428431,97	1420922,26
8	428459,13	1421032,45
9	428470,59	1421076,48
10	428422,20	1421089,08
11	428415,81	1421064,52
12	428129,75	1420888,77
13	428289,14	1420578,69
14	428281,78	1420554,80
Внутренняя граница		
1	428399,02	1420995,53
2	428195,40	1420870,42
3	428309,57	1420648,32
4	428314,45	1420665,65
5	428322,16	1420697,41
6	428345,17	1420781,57
7	428367,74	1420870,65
8	428383,47	1420934,42

1	2	3
Охранная зона магистрального нефтепровода (контур 1)		
1	437518,37	1424206,24
2	437443,60	1424154,20
3	437481,80	1424099,32
4	437489,99	1424105,02
5	437633,28	1423898,54
6	437715,07	1423955,30
7	437748,03	1423954,19
8	437747,89	1424032,39
9	437717,62	1424033,24
10	437574,85	1424245,63
Охранная зона магистрального нефтепровода (контур 2)		
Внешняя граница		
1	436217,26	1423281,91
2	436166,12	1423267,39
3	436018,69	1423174,38
4	435935,85	1423117,95
5	435885,25	1423065,77
6	435673,51	1422905,61
7	435469,51	1422755,40
8	435439,37	1422733,09
9	435409,71	1422773,16
10	435430,66	1422788,85
11	435435,56	1422845,78
12	435399,32	1422894,04
13	435418,38	1422908,36
14	435441,35	1423175,21
15	435967,91	1423500,05
16	436227,47	1423359,78
17	436230,07	1423360,50
18	436253,99	1423367,28
19	436273,96	1423296,59
Внутренняя граница 1		
1	436100,79	1423336,37
2	435962,14	1423410,71
3	435510,38	1423131,97
4	435496,14	1422966,56
5	435601,01	1423045,01
6	435684,73	1423107,81
7	435719,88	1423134,49
8	435739,91	1423148,12
9	435751,66	1423157,16

1	2	3
10	435812,77	1423202,46
11	435843,77	1423222,95
12	435863,38	1423234,52
13	435930,20	1423278,50
14	436028,69	1423335,04
Внутренняя граница 2		
1	435484,27	1422828,65
2	435560,24	1422885,09
3	435643,72	1422945,77
4	435852,02	1423103,34
5	435903,50	1423156,41
6	435991,27	1423216,20
7	436102,54	1423286,40
8	436042,45	1423285,29
9	435956,42	1423235,90
10	435889,85	1423192,08
11	435870,28	1423180,54
12	435841,47	1423161,49
13	435781,80	1423117,26
14	435769,25	1423107,61
15	435749,08	1423093,88
16	435714,84	1423067,90
17	435630,99	1423004,99
18	435490,40	1422899,82
Охранная зона линии связи (контур 1)		
1	437853,78	1424304,89
2	437851,30	1424307,99
3	437849,52	1424306,38
4	437832,16	1424290,47
5	437830,74	1424292,01
6	437766,13	1424232,50
7	437736,88	1424203,76
8	437697,30	1424159,53
9	437610,19	1424094,97
10	437608,60	1424092,39
11	437535,02	1424039,54
12	437532,01	1424038,58
13	437497,92	1424015,21
14	437395,75	1423947,07
15	437331,84	1423902,99
16	437245,76	1423842,82
17	437045,00	1423703,39

1	2	3
18	436851,35	1423570,37
19	436718,87	1423475,38
20	436599,41	1423391,49
21	436515,48	1423333,60
22	436431,06	1423274,09
23	436361,61	1423227,16
24	436171,25	1423147,42
25	436150,06	1423186,09
26	436132,49	1423177,54
27	436131,23	1423174,41
28	436056,79	1423137,45
29	435977,35	1423096,00
30	435972,39	1423095,42
31	435927,27	1423068,70
32	435845,07	1423038,67
33	435877,12	1422866,28
34	435875,07	1422860,99
35	435878,32	1422859,76
36	435878,69	1422857,57
37	435880,86	1422857,90
38	435881,52	1422854,65
39	435885,17	1422855,40
40	435863,16	1422973,78
41	435860,75	1422975,79
42	435849,86	1423034,16
43	435929,86	1423063,26
44	435978,92	1423092,31
45	436058,64	1423133,90
46	436133,71	1423171,18
47	436147,56	1423178,17
48	436168,58	1423139,80
49	436364,48	1423221,85
50	436434,47	1423269,16
51	436513,12	1423324,68
52	436602,84	1423386,56
53	436722,34	1423470,48
54	436854,80	1423565,46
55	436951,59	1423631,89
56	437048,40	1423698,45
57	437146,71	1423766,44
58	437249,20	1423837,90
59	437335,26	1423898,06

1	2	3
60	437399,12	1423942,10
61	437501,28	1424010,24
62	437536,73	1424034,54
63	437537,55	1424036,43
64	437611,08	1424089,25
65	437614,08	1424090,49
66	437701,58	1424155,24
67	437741,46	1424199,84
68	437771,05	1424228,84
Охранная зона линии связи (контур 2)		
1	437817,73	1424280,86
2	437814,94	1424283,74
3	437760,32	1424232,59
4	437733,98	1424206,52
5	437694,69	1424162,56
6	437653,31	1424130,88
7	437604,64	1424095,79
8	437531,89	1424043,34
9	437516,03	1424032,58
10	437513,22	1424036,32
11	437487,61	1424017,97
12	437490,01	1424014,75
13	437393,51	1423950,38
14	437329,56	1423906,27
15	437243,47	1423846,10
16	437141,01	1423774,66
17	437042,73	1423706,69
18	436945,93	1423640,13
19	436849,06	1423573,65
20	436716,55	1423478,64
21	436597,13	1423394,77
22	436507,40	1423332,88
23	436428,79	1423277,39
24	436359,70	1423230,69
25	436173,02	1423152,50
26	436151,74	1423191,36
27	436128,41	1423180,00
28	436053,05	1423143,13
29	435972,51	1423100,66
30	435925,49	1423072,30
31	435838,77	1423038,35
32	435871,94	1422861,34

1	2	3
33	435875,52	1422863,83
34	435843,31	1423035,83
35	435927,26	1423068,69
36	435974,48	1423097,18
37	436054,86	1423139,56
38	436130,17	1423176,41
39	436150,06	1423186,09
40	436171,25	1423147,42
41	436361,61	1423227,16
42	436431,06	1423274,09
43	436509,69	1423329,60
44	436599,41	1423391,49
45	436718,87	1423475,38
46	436851,35	1423570,37
47	436948,20	1423636,84
48	437045,00	1423703,39
49	437143,29	1423771,37
50	437245,76	1423842,82
51	437331,84	1423902,99
52	437395,75	1423947,07
53	437497,92	1424015,21
54	437534,19	1424040,07
55	437606,98	1424092,55
56	437655,70	1424127,67
57	437697,42	1424159,61
58	437736,88	1424203,76
59	437763,10	1424229,71
60	437816,44	1424279,61
Охранная зона линии связи (контур 3)		
1	437639,17	1424044,31
2	437609,24	1424083,96
3	437606,04	1424081,55
4	437635,98	1424041,91
Охранная зона линии связи (контур 4)		
1	436229,14	1423342,60
2	436231,03	1423346,12
3	435969,85	1423486,97
4	435877,27	1423430,06
5	435667,92	1423300,33
6	435450,85	1423166,05
7	435427,16	1422895,39
8	435431,08	1422895,05

1	2	3
9	435454,65	1423163,71
10	435670,03	1423296,93
11	435879,37	1423426,65
12	435969,98	1423482,36
Охранная зона линии связи (контур 5)		
1	436215,25	1423066,69
2	436210,44	1423079,34
3	436187,61	1423139,31
4	436186,07	1423143,35
5	436158,69	1423195,32
6	436148,13	1423215,14
7	436114,32	1423248,71
8	436070,72	1423301,73
9	436035,42	1423333,41
10	435988,40	1423358,59
11	435905,69	1423332,94
12	435908,01	1423329,47
13	435987,99	1423354,28
14	436033,11	1423330,11
15	436067,82	1423298,96
16	436111,36	1423246,01
17	436144,88	1423212,72
18	436155,16	1423193,44
19	436182,42	1423141,70
20	436183,87	1423137,89
21	436206,70	1423077,91
22	436211,51	1423065,26
23	436219,14	1423045,22
24	436219,80	1423043,51
25	436230,95	1423020,88
26	436262,58	1422956,66
27	436277,47	1422926,43
28	436272,67	1422877,99
29	436262,07	1422849,79
30	436217,68	1422821,97
31	436173,26	1422794,11
32	436142,30	1422839,34
33	436134,06	1422838,51
34	436135,95	1422834,68
35	436140,34	1422835,13
36	436172,13	1422788,68
37	436219,81	1422818,58

1	2	3
38	436265,34	1422847,12
39	436276,59	1422877,07
40	436281,56	1422927,17
41	436266,17	1422958,42
42	436234,54	1423022,64
43	436224,19	1423043,66
44	436255,47	1423063,19
45	436317,24	1423101,76
46	436392,46	1423148,74
47	436392,51	1423176,87
48	436388,41	1423173,97
49	436388,46	1423150,96
50	436315,12	1423105,15
51	436253,35	1423066,58
52	436222,60	1423047,38
Охранная зона линии связи (контур 6)		
1	438570,89	1425469,60
2	438491,85	1425508,20
3	438481,52	1425488,32
4	438481,59	1425483,90
5	438477,62	1425483,76
6	438477,50	1425489,22
7	438489,74	1425513,72
8	438572,65	1425473,18
Охранная зона линии связи (контур 7)		
1	436063,29	1423182,45
2	436061,69	1423186,12
3	436091,12	1423198,92
4	436108,17	1423205,49
5	436109,61	1423201,76
6	436092,63	1423195,22
Охранная зона линии связи (контур 8)		
1	435983,14	1423110,61
2	435981,09	1423114,05
3	435991,48	1423120,24
4	436013,44	1423134,39
5	436016,23	1423136,14
6	436017,61	1423137,43
7	436016,87	1423138,88
8	436020,42	1423140,72
9	436022,55	1423136,58
10	436018,68	1423132,96

1	2	3
11	435993,59	1423116,84
12	435983,14	1423110,61
Охранная зона линии связи (контур 9)		
1	428659,90	1420989,05
2	428656,12	1420987,74
3	428661,36	1420970,71
4	428666,53	1420955,42
5	428674,63	1420933,10
6	428678,39	1420934,47
7	428670,31	1420956,75
8	428665,17	1420971,94
Охранная зона линии связи (контур 10)		
1	428504,22	1420772,46
2	428536,07	1420809,27
3	428485,37	1420887,19
4	428486,16	1420893,31
5	428541,06	1420808,93
6	428506,32	1420768,77
Охранная зона магистральной линии связи Таганрог-Чалтырь ПАО «Газпром» (контур 11)		
1	428350,40	1420552,52
2	428346,83	1420550,78
3	428330,59	1420582,36
4	428330,32	1420578,55
5	428329,60	1420579,95
6	428326,28	1420578,19
7	428322,88	1420584,72
8	428322,86	1420597,39
9	428280,36	1420679,99
10	428253,62	1420731,97
11	428182,79	1420869,64
12	428426,35	1421019,23
13	428428,99	1421025,60
14	428429,48	1421027,47
15	428436,06	1421031,21
16	428437,70	1421028,55
17	428439,45	1421029,63
18	428438,71	1421026,82
19	428460,19	1421040,01
20	428462,32	1421036,77
21	428188,05	1420868,17
22	428257,18	1420733,80
423	428283,92	1420681,82

1	2	3
Охранная зона линии связи (контур 12)		
1	435723,70	1422955,22
2	435721,26	1422958,34
3	435731,11	1422966,27
4	435741,12	1422973,84
5	435749,31	1422980,02
6	435764,88	1422991,73
7	435780,71	1423003,00
8	435799,10	1423015,87
9	435813,71	1423025,28
10	435815,88	1423021,92
11	435801,31	1423012,54
12	435767,24	1422988,51
13	435735,15	1422964,34
14	435723,72	1422955,19
Охранная зона газопровода среднего давления		
1	435880,46	1422902,20
2	435850,02	1423066,98
3	436103,22	1423220,88
4	436119,62	1423194,28
5	435884,40	1422902,93
6	435854,45	1423064,99
7	436101,90	1423215,39
8	436116,21	1423192,18
Минимальное расстояние от оси магистрального газопровода «Акса́й – Таганрог 55,6 от 22 – 77,6 км» ПАО «Газпром» до объектов, зданий и сооружений		
1	428336,15	1421127,21
2	428363,67	1421224,78
3	428652,40	1421143,35
4	428606,33	1420979,99
5	428594,90	1420934,12
6	428396,26	1420812,01
7	428524,31	1420572,37
8	428514,45	1420526,95
9	428467,32	1420355,13
10	428178,04	1420434,62
11	428205,12	1420533,17
12	427998,58	1420919,68

Существующие инженерные коммуникации в зоне размещения объекта предполагаются к переустройству.

В связи с переустройством существующих коммуникаций подлежат установлению границы зон планируемого размещения инженерных сетей, подлежащих переносу (переустройству) из зоны планируемого размещения автомобильной дороги. Границы зон планируемого размещения инженерных сетей, подлежащих переносу (переустройству) из зоны планируемого размещения автомобильной дороги, расположены в границах разработки проекта планировки и межевания линейного объекта (автомобильной дороги).

Каталог координат поворотных точек границ зон планируемого размещения инженерных сетей, подлежащих переносу (переустройству) из зоны планируемого размещения автомобильной дороги общего пользования регионального значения «Северный обход г. Ростова-на-Дону» на участке а/д «г. Ростов-на-Дону – сл. Родионово-Несветайская – г. Новошахтинск» – а/д «Ростов-на-Дону – Таганрог», приведен в таблице № 5.

Таблица № 5

№ точки	X	Y
1	2	3
Граница зоны 1 планируемого размещения инженерных сетей, подлежащих переносу (переустройству) из зоны планируемого размещения автомобильной дороги		
1	438639,51	1425597,97
2	438645,69	1425639,21
3	438470,42	1425657,77
4	438448,43	1425540,93
5	438489,87	1425532,65
6	438506,88	1425611,15
Граница зоны 2 планируемого размещения инженерных сетей, подлежащих переносу (переустройству) из зоны планируемого размещения автомобильной дороги		
1	438467,67	1425483,19
2	438572,15	1425433,70
3	438599,64	1425487,31
4	438495,17	1425536,11
Граница зоны 3 планируемого размещения инженерных сетей, подлежащих переносу (переустройству) из зоны планируемого размещения автомобильной дороги		
1	437678,40	1424248,94
2	437873,16	1424333,41
3	437853,61	1424186,36
4	437751,93	1424044,79
5	437752,72	1423949,37
6	437630,64	1423889,14
7	437535,26	1424026,80
8	436388,60	1423224,29

1	2	3
9	436435,53	1423153,12
10	436241,56	1423035,79
11	436293,18	1422927,07
12	436289,27	1422851,98
13	436168,03	1422774,55
14	436062,44	1422934,89
15	435880,98	1422812,09
16	435787,12	1422959,92
17	435443,74	1422705,72
18	435379,61	1422804,27
19	435425,75	1423184,40
20	435963,89	1423513,70
21	436256,42	1423373,69
22	436347,15	1423232,90
23	437507,89	1424054,18
24	437438,28	1424155,08
25	437574,37	1424250,50
Граница зоны 4 планируемого размещения инженерных сетей, подлежащих переносу (переустройству) из зоны планируемого размещения автомобильной дороги		
1	433240,56	1422308,97
2	433227,56	1422393,25
3	432980,16	1422371,45
4	432983,52	1422342,93
5	433201,98	1422360,55
6	433211,21	1422304,78
Граница зоны 5 планируемого размещения инженерных сетей, подлежащих переносу (переустройству) из зоны планируемого размещения автомобильной дороги		
1	431200,06	1422359,84
2	431200,90	1422508,46
3	431162,77	1422508,74
4	431162,77	1422359,00
Граница зоны 6 планируемого размещения инженерных сетей, подлежащих переносу (переустройству) из зоны планируемого размещения автомобильной дороги		
1	428688,01	1420927,66
2	428665,78	1420997,17
3	428647,29	1420991,08
4	428668,82	1420921,34
Граница зоны 7 планируемого размещения инженерных сетей, подлежащих переносу (переустройству) из зоны планируемого размещения автомобильной дороги		
1	428555,08	1420810,17
2	428426,86	1420665,66

1	2	3
3	428392,43	1420495,40
4	428264,41	1420544,96
5	428105,74	1420890,92
6	428417,72	1421102,12
7	428515,30	1421075,80
8	428477,85	1420934,21

Каталог координат земельных участков, образуемых для размещения инженерных сетей, подлежащих переносу (переустройству) из зоны планируемого размещения автомобильной дороги, приведен в таблице № 6.

Таблица № 6

№ точки	X	Y
1	2	3
Линия электропередач 10 кВ ПАО «МРСК Юга» – «Ростовэнерго»:		
Земельный участок под размещение опоры № 1		
1	438476,61	1425540,50
2	438476,46	1425540,39
3	438476,28	1425540,30
4	438476,09	1425540,25
5	438475,90	1425540,23
6	438475,70	1425540,25
7	438475,51	1425540,29
8	438475,34	1425540,37
9	438475,18	1425540,48
10	438475,04	1425540,62
11	438474,92	1425540,78
12	438474,84	1425540,95
13	438474,78	1425541,14
14	438474,76	1425541,34
15	438474,78	1425541,53
16	438474,83	1425541,72
17	438474,91	1425541,90
18	438475,02	1425542,06
19	438475,11	1425542,16
20	438477,92	1425545,28
21	438475,42	1425547,54
22	438475,28	1425547,69
23	438475,18	1425547,85
24	438475,10	1425548,03
25	438475,06	1425548,22
26	438475,05	1425548,42
27	438475,07	1425548,61

1	2	3
28	438475,13	1425548,80
29	438475,22	1425548,97
30	438475,34	1425549,13
31	438475,48	1425549,26
32	438475,64	1425549,36
33	438475,82	1425549,44
34	438476,01	1425549,48
35	438476,21	1425549,49
36	438476,40	1425549,47
37	438476,59	1425549,41
38	438476,76	1425549,32
39	438476,92	1425549,21
40	438480,26	1425546,19
41	438480,39	1425546,04
42	438480,50	1425545,88
43	438480,57	1425545,70
44	438480,61	1425545,51
45	438480,62	1425545,32
46	438480,60	1425545,12
47	438480,54	1425544,94
48	438480,45	1425544,76
49	438480,34	1425544,61
50	438480,33	1425544,60
51	438476,75	1425540,64
Площадь – 26 кв. метров		
Земельный участок под размещение опоры № 2		
1	438489,78	1425590,11
2	438489,97	1425590,09
3	438490,16	1425590,04
4	438490,34	1425589,96
5	438490,50	1425589,85
6	438490,64	1425589,71
7	438490,75	1425589,55
8	438490,83	1425589,38
9	438490,88	1425589,19
10	438490,90	1425589,00
11	438490,88	1425588,80
12	438490,83	1425588,61
13	438490,75	1425588,44
14	438490,64	1425588,28
15	438490,50	1425588,14
16	438490,34	1425588,03

1	2	3
17	438490,16	1425587,95
18	438489,97	1425587,90
19	438489,78	1425587,88
20	438489,59	1425587,90
21	438489,40	1425587,95
22	438489,22	1425588,03
23	438489,06	1425588,14
24	438488,93	1425588,28
25	438488,82	1425588,44
26	438488,73	1425588,61
27	438488,68	1425588,80
28	438488,67	1425589,00
29	438488,68	1425589,19
30	438488,73	1425589,38
31	438488,82	1425589,55
32	438488,93	1425589,71
33	438489,06	1425589,85
34	438489,22	1425589,96
35	438489,40	1425590,04
36	438489,59	1425590,09
Площадь – 4 кв. метра		
Земельный участок под размещение опоры № 3		
1	438497,17	1425625,29
2	438499,93	1425628,70
3	438500,09	1425628,81
4	438500,26	1425628,89
5	438500,45	1425628,94
6	438500,64	1425628,95
7	438500,83	1425628,94
8	438501,02	1425628,89
9	438501,19	1425628,81
10	438501,35	1425628,70
11	438501,48	1425628,56
12	438501,59	1425628,40
13	438501,67	1425628,23
14	438501,72	1425628,04
15	438501,74	1425627,85
16	438501,72	1425627,66
17	438501,67	1425627,48
18	438501,59	1425627,30
19	438501,53	1425627,22
20	438499,67	1425624,90

1	2	3
21	438501,98	1425623,13
22	438502,10	1425622,99
23	438502,20	1425622,82
24	438502,26	1425622,64
25	438502,29	1425622,45
26	438502,29	1425622,26
27	438502,25	1425622,07
28	438502,18	1425621,89
29	438502,09	1425621,72
30	438501,96	1425621,58
31	438501,81	1425621,46
32	438501,64	1425621,36
33	438501,46	1425621,30
34	438501,27	1425621,27
35	438501,08	1425621,27
36	438500,89	1425621,31
37	438500,71	1425621,38
38	438500,59	1425621,45
39	438497,39	1425624,06
40	438497,27	1425624,20
41	438497,18	1425624,37
42	438497,11	1425624,55
43	438497,08	1425624,74
44	438497,08	1425624,93
45	438497,11	1425625,12
Площадь – 20 кв. метров		
Земельный участок под размещение опоры № 4		
1	438539,80	1425622,17
2	438539,99	1425622,15
3	438540,18	1425622,10
4	438540,35	1425622,02
5	438540,51	1425621,91
6	438540,64	1425621,77
7	438540,75	1425621,62
8	438540,83	1425621,44
9	438540,88	1425621,26
10	438540,90	1425621,07
11	438540,88	1425620,88
12	438540,83	1425620,69
13	438540,75	1425620,52
14	438540,64	1425620,36
15	438540,51	1425620,22

1	2	3
16	438540,35	1425620,11
17	438540,18	1425620,03
18	438539,99	1425619,98
19	438539,80	1425619,97
20	438539,61	1425619,98
21	438539,42	1425620,03
22	438539,25	1425620,11
23	438539,09	1425620,22
24	438538,96	1425620,36
25	438538,85	1425620,52
26	438538,77	1425620,69
27	438538,72	1425620,88
28	438538,70	1425621,07
29	438538,72	1425621,26
30	438538,77	1425621,44
31	438538,85	1425621,62
32	438538,96	1425621,77
33	438539,09	1425621,91
34	438539,25	1425622,02
35	438539,42	1425622,10
Площадь – 4 кв. метра		
Земельный участок под размещение опоры № 5		
1	438584,19	1425617,99
2	438584,38	1425617,98
3	438584,57	1425617,93
4	438584,74	1425617,85
5	438584,90	1425617,74
6	438585,04	1425617,60
7	438585,15	1425617,44
8	438585,23	1425617,27
9	438585,28	1425617,09
10	438585,29	1425616,89
11	438585,28	1425616,70
12	438585,23	1425616,52
13	438585,15	1425616,34
14	438585,04	1425616,19
15	438584,90	1425616,05
16	438584,74	1425615,94
17	438584,57	1425615,86
18	438584,38	1425615,81
19	438584,19	1425615,79
20	438584,00	1425615,81

1	2	3
21	438583,82	1425615,86
22	438583,64	1425615,94
23	438583,49	1425616,05
24	438583,35	1425616,19
25	438583,24	1425616,34
26	438583,16	1425616,52
27	438583,11	1425616,70
28	438583,09	1425616,89
29	438583,11	1425617,09
30	438583,16	1425617,27
31	438583,24	1425617,44
32	438583,35	1425617,60
33	438583,49	1425617,74
34	438583,64	1425617,85
35	438583,82	1425617,93
36	438584,00	1425617,98
Площадь – 4 кв. метра		
Земельный участок под размещение опоры № 6		
1	438620,20	1425613,08
2	438617,00	1425610,08
3	438616,82	1425609,99
4	438616,64	1425609,93
5	438616,45	1425609,91
6	438616,26	1425609,92
7	438616,07	1425609,96
8	438615,90	1425610,04
9	438615,74	1425610,14
10	438615,60	1425610,27
11	438615,48	1425610,43
12	438615,39	1425610,60
13	438615,34	1425610,78
14	438615,31	1425610,97
15	438615,32	1425611,16
16	438615,37	1425611,35
17	438615,44	1425611,53
18	438615,55	1425611,69
19	438615,61	1425611,76
20	438617,77	1425613,80
21	438615,73	1425615,87
22	438615,63	1425616,03
23	438615,56	1425616,21
24	438615,53	1425616,40

1	2	3
25	438615,52	1425616,59
26	438615,55	1425616,78
27	438615,61	1425616,96
28	438615,70	1425617,13
29	438615,82	1425617,28
30	438615,97	1425617,41
31	438616,13	1425617,51
32	438616,31	1425617,58
33	438616,50	1425617,61
34	438616,69	1425617,62
35	438616,88	1425617,59
36	438617,06	1425617,53
37	438617,23	1425617,44
38	438617,35	1425617,35
39	438620,15	1425614,33
40	438620,25	1425614,16
41	438620,32	1425613,99
42	438620,36	1425613,80
43	438620,37	1425613,61
44	438620,34	1425613,42
45	438620,29	1425613,23
Площадь – 20 кв. метров		
Линия электропередач 35 кВ ПАО «МРСК Юга» – «Ростовэнерго»:		
Земельный участок под размещение опоры № 7		
1	436372,12	1423162,24
2	436372,86	1423154,57
3	436374,45	1423154,72
4	436374,51	1423154,08
5	436378,99	1423154,50
6	436378,93	1423155,16
7	436380,52	1423155,31
8	436379,79	1423162,97
Площадь – 62 кв. метра		
Земельный участок под размещение опоры № 6		
1	436247,81	1423215,61
2	436244,61	1423208,60
3	436246,07	1423207,94
4	436245,80	1423207,35
5	436249,90	1423205,48
6	436250,17	1423206,07
7	436251,63	1423205,41
8	436254,81	1423212,42

1	2	3
Площадь – 62 кв. метра		
Земельный участок под размещение опоры № 5		
1	436057,88	1423290,56
2	436058,70	1423282,90
3	436060,29	1423283,07
4	436060,36	1423282,42
5	436064,83	1423282,90
6	436064,76	1423283,55
7	436066,36	1423283,72
8	436065,53	1423291,38
Площадь – 62 кв. метра		
Земельный участок под размещение опоры № 4		
1	435991,38	1423246,66
2	435990,49	1423249,37
3	435991,07	1423249,78
4	435991,72	1423250,24
5	435993,92	1423248,40
6	435994,85	1423245,69
7	435993,59	1423244,85
Площадь – 13 кв. метров		
Земельный участок под размещение опоры № 3		
1	435900,39	1423198,10
2	435904,82	1423191,80
3	435906,13	1423192,72
4	435906,50	1423192,19
5	435910,18	1423194,77
6	435909,81	1423195,31
7	435911,12	1423196,23
8	435906,69	1423202,52
Площадь – 62 кв. метра		
Земельный участок под размещение опоры № 2		
1	435680,94	1423032,83
2	435685,55	1423026,66
3	435686,83	1423027,61
4	435687,22	1423027,09
5	435690,83	1423029,78
6	435690,44	1423030,31
7	435691,72	1423031,26
8	435687,12	1423037,43
Площадь – 62 кв. метра		
Земельный участок под размещение опоры № 1		
1	435565,01	1422945,74
2	435569,61	1422939,57
3	435570,89	1422940,53
4	435571,28	1422940,01

1	2	3
5	435574,89	1422942,69
6	435574,50	1422943,22
7	435575,79	1422944,18
8	435571,18	1422950,35
Площадь – 62 кв. метра		
Линия электропередач 10 кВ ПАО «МРСК Юга» – «Ростовэнерго»:		
Земельный участок под размещение опоры № 1		
1	436346,91	1423149,81
2	436347,14	1423149,79
3	436347,36	1423149,73
4	436347,57	1423149,63
5	436347,76	1423149,50
6	436347,92	1423149,34
7	436348,06	1423149,15
8	436348,15	1423148,94
9	436348,21	1423148,72
10	436348,23	1423148,49
11	436348,21	1423148,26
12	436348,15	1423148,03
13	436348,06	1423147,82
14	436347,92	1423147,64
15	436347,76	1423147,47
16	436347,57	1423147,34
17	436347,36	1423147,24
18	436347,14	1423147,18
19	436346,91	1423147,16
20	436346,68	1423147,18
21	436346,46	1423147,24
22	436346,25	1423147,34
23	436346,06	1423147,47
24	436345,89	1423147,64
25	436345,76	1423147,82
26	436345,66	1423148,03
27	436345,60	1423148,26
28	436345,58	1423148,49
29	436345,60	1423148,72
30	436345,66	1423148,94
31	436345,76	1423149,15
32	436345,89	1423149,34
33	436346,06	1423149,50
34	436346,25	1423149,63
35	436346,46	1423149,73
36	436346,68	1423149,79

1	2	3
Площадь – 5 кв. метров		
Земельный участок под размещение опоры № 2		
1	436268,58	1423179,40
2	436268,81	1423179,38
3	436269,03	1423179,32
4	436269,24	1423179,23
5	436269,43	1423179,09
6	436269,60	1423178,93
7	436269,73	1423178,74
8	436269,83	1423178,53
9	436269,89	1423178,31
10	436269,91	1423178,08
11	436269,89	1423177,85
12	436269,83	1423177,63
13	436269,73	1423177,42
14	436269,60	1423177,23
15	436269,43	1423177,06
16	436269,24	1423176,93
17	436269,03	1423176,83
18	436268,81	1423176,77
19	436268,58	1423176,75
20	436268,35	1423176,77
21	436268,13	1423176,83
22	436267,92	1423176,93
23	436267,73	1423177,06
24	436267,57	1423177,23
25	436267,43	1423177,42
26	436267,34	1423177,63
27	436267,28	1423177,85
28	436267,26	1423178,08
29	436267,28	1423178,31
30	436267,34	1423178,53
31	436267,43	1423178,74
32	436267,57	1423178,93
33	436267,73	1423179,09
34	436267,92	1423179,23
35	436268,13	1423179,32
36	436268,35	1423179,38
Площадь – 5 кв. метров		
Земельный участок под размещение опоры № 3		
1	436206,83	1423200,14
2	436203,20	1423201,58

1	2	3
3	436203,03	1423201,66
4	436202,88	1423201,78
5	436202,74	1423201,92
6	436202,64	1423202,08
7	436202,56	1423202,25
8	436202,52	1423202,44
9	436202,51	1423202,63
10	436202,53	1423202,82
11	436202,59	1423203,00
12	436202,67	1423203,18
13	436202,79	1423203,33
14	436202,93	1423203,46
15	436203,09	1423203,57
16	436203,26	1423203,64
17	436203,45	1423203,69
18	436203,64	1423203,70
19	436203,83	1423203,68
20	436204,01	1423203,62
21	436207,64	1423202,18
22	436207,81	1423202,09
23	436207,96	1423201,98
24	436208,09	1423201,84
25	436208,20	1423201,68
26	436208,28	1423201,50
27	436208,32	1423201,32
28	436208,33	1423201,13
29	436208,31	1423200,94
30	436208,25	1423200,75
31	436208,17	1423200,58
32	436208,05	1423200,43
33	436207,91	1423200,30
34	436207,75	1423200,19
35	436207,58	1423200,11
36	436207,39	1423200,07
37	436207,20	1423200,06
38	436207,01	1423200,08
Площадь – 12 кв. метров		
Земельный участок под размещение опоры № 4		
1	436162,29	1423219,22
2	436162,49	1423219,21
3	436162,67	1423219,16
4	436162,85	1423219,07

1	2	3
5	436163,01	1423218,96
6	436163,15	1423218,82
7	436163,26	1423218,67
8	436163,34	1423218,49
9	436163,39	1423218,30
10	436163,41	1423218,11
11	436163,39	1423217,91
12	436163,34	1423217,73
13	436163,26	1423217,55
14	436163,15	1423217,39
15	436163,01	1423217,25
16	436162,85	1423217,14
17	436162,67	1423217,06
18	436162,49	1423217,01
19	436162,29	1423216,99
20	436162,10	1423217,01
21	436161,91	1423217,06
22	436161,73	1423217,14
23	436161,58	1423217,25
24	436161,44	1423217,39
25	436161,33	1423217,55
26	436161,24	1423217,73
27	436161,19	1423217,91
28	436161,18	1423218,11
29	436161,19	1423218,30
30	436161,24	1423218,49
31	436161,33	1423218,67
32	436161,44	1423218,82
33	436161,58	1423218,96
34	436161,73	1423219,07
35	436161,91	1423219,16
36	436162,10	1423219,21
Площадь – 4 кв. метра		
Земельный участок под размещение опоры № 5		
1	436106,76	1423238,97
2	436104,14	1423235,45
3	436103,99	1423235,33
4	436103,82	1423235,24
5	436103,64	1423235,19
6	436103,45	1423235,16
7	436103,26	1423235,17
8	436103,07	1423235,21

1	2	3
9	436102,89	1423235,29
10	436102,73	1423235,39
11	436102,59	1423235,52
12	436102,47	1423235,67
13	436102,38	1423235,84
14	436102,33	1423236,03
15	436102,30	1423236,22
16	436102,31	1423236,41
17	436102,35	1423236,59
18	436102,43	1423236,77
19	436102,48	1423236,86
20	436104,24	1423239,25
21	436101,86	1423240,92
22	436101,74	1423241,06
23	436101,64	1423241,23
24	436101,57	1423241,41
25	436101,53	1423241,59
26	436101,52	1423241,78
27	436101,55	1423241,97
28	436101,61	1423242,16
29	436101,70	1423242,33
30	436101,82	1423242,48
31	436101,96	1423242,60
32	436102,13	1423242,70
33	436102,31	1423242,77
34	436102,49	1423242,81
35	436102,68	1423242,82
36	436102,87	1423242,79
37	436103,06	1423242,73
38	436103,19	1423242,66
39	436106,49	1423240,19
40	436106,61	1423240,05
41	436106,72	1423239,89
42	436106,79	1423239,71
43	436106,83	1423239,52
44	436106,84	1423239,33
45	436106,81	1423239,14
Площадь – 20 кв. метров		
Земельный участок под размещение опоры № 6		
1	436081,28	1423241,55
2	436081,51	1423241,53
3	436081,74	1423241,47

1	2	3
4	436081,95	1423241,37
5	436082,14	1423241,24
6	436082,30	1423241,07
7	436082,43	1423240,88
8	436082,53	1423240,67
9	436082,59	1423240,45
10	436082,61	1423240,22
11	436082,59	1423239,99
12	436082,53	1423239,77
13	436082,43	1423239,56
14	436082,30	1423239,37
15	436082,14	1423239,21
16	436081,95	1423239,07
17	436081,74	1423238,98
18	436081,51	1423238,92
19	436081,28	1423238,90
20	436081,05	1423238,92
21	436080,83	1423238,98
22	436080,62	1423239,07
23	436080,43	1423239,21
24	436080,27	1423239,37
25	436080,14	1423239,56
26	436080,04	1423239,77
27	436079,98	1423239,99
28	436079,96	1423240,22
29	436079,98	1423240,45
30	436080,04	1423240,67
31	436080,14	1423240,88
32	436080,27	1423241,07
33	436080,43	1423241,24
34	436080,62	1423241,37
35	436080,83	1423241,47
36	436081,05	1423241,53
Площадь – 5 кв. метров		
Земельный участок под размещение опоры № 7		
1	436030,60	1423242,33
2	436029,73	1423251,04
3	436029,70	1423251,21
4	436029,64	1423251,37
5	436029,55	1423251,52
6	436029,44	1423251,66
7	436029,30	1423251,77

1	2	3
8	436029,15	1423251,85
9	436028,98	1423251,91
10	436028,81	1423251,94
11	436028,64	1423251,93
12	436028,47	1423251,90
13	436028,30	1423251,84
14	436028,15	1423251,75
15	436028,02	1423251,64
16	436027,91	1423251,50
17	436027,83	1423251,35
18	436027,77	1423251,19
19	436027,74	1423251,02
20	436027,74	1423250,94
21	436027,97	1423242,06
22	436027,99	1423241,83
23	436028,05	1423241,61
24	436028,15	1423241,40
25	436028,28	1423241,21
26	436028,45	1423241,05
27	436028,64	1423240,91
28	436028,85	1423240,82
29	436029,07	1423240,76
30	436029,30	1423240,74
31	436029,53	1423240,76
32	436029,75	1423240,82
33	436029,96	1423240,91
34	436030,15	1423241,05
35	436030,31	1423241,21
36	436030,45	1423241,40
37	436030,54	1423241,61
38	436030,60	1423241,83
39	436030,62	1423242,06
40	436030,60	1423242,29
Площадь – 25 кв. метров		
Земельный участок под размещение опоры № 8		
1	435983,65	1423206,39
2	435983,48	1423206,28
3	435983,30	1423206,21
4	435983,11	1423206,17
5	435982,92	1423206,17
6	435982,72	1423206,20
7	435982,54	1423206,26

1	2	3
8	435982,37	1423206,35
9	435982,22	1423206,47
10	435982,09	1423206,61
11	435981,99	1423206,78
12	435981,91	1423206,96
13	435981,87	1423207,15
14	435981,87	1423207,35
15	435981,90	1423207,54
16	435981,96	1423207,72
17	435982,05	1423207,89
18	435982,17	1423208,05
19	435982,32	1423208,17
20	435985,93	1423210,86
21	435986,09	1423210,96
22	435986,27	1423211,03
23	435986,46	1423211,07
24	435986,66	1423211,08
25	435986,85	1423211,05
26	435987,03	1423210,99
27	435987,21	1423210,90
28	435987,36	1423210,78
29	435987,49	1423210,63
30	435987,59	1423210,47
31	435987,66	1423210,29
32	435987,70	1423210,10
33	435987,71	1423209,90
34	435987,68	1423209,71
35	435987,62	1423209,52
36	435987,52	1423209,35
37	435987,40	1423209,20
38	435987,26	1423209,07
Площадь – 14 кв. метров		
Земельный участок под размещение опоры № 9		
1	435937,30	1423174,35
2	435937,49	1423174,34
3	435937,68	1423174,29
4	435937,85	1423174,20
5	435938,01	1423174,09
6	435938,15	1423173,96
7	435938,26	1423173,80
8	435938,35	1423173,62
9	435938,40	1423173,43

1	2	3
10	435938,41	1423173,24
11	435938,40	1423173,05
12	435938,35	1423172,86
13	435938,26	1423172,68
14	435938,15	1423172,52
15	435938,01	1423172,39
16	435937,85	1423172,27
17	435937,68	1423172,19
18	435937,49	1423172,14
19	435937,30	1423172,12
20	435937,10	1423172,14
21	435936,92	1423172,19
22	435936,74	1423172,27
23	435936,58	1423172,39
24	435936,44	1423172,52
25	435936,33	1423172,68
26	435936,25	1423172,86
27	435936,20	1423173,05
28	435936,18	1423173,24
29	435936,20	1423173,43
30	435936,25	1423173,62
31	435936,33	1423173,80
32	435936,44	1423173,96
33	435936,58	1423174,09
34	435936,74	1423174,20
35	435936,92	1423174,29
36	435937,10	1423174,34
Площадь – 4 кв. метра		
Земельный участок под размещение опоры № 10		
1	435889,78	1423138,94
2	435892,93	1423141,24
3	435893,09	1423141,34
4	435893,27	1423141,41
5	435893,46	1423141,45
6	435893,65	1423141,45
7	435893,84	1423141,43
8	435894,02	1423141,36
9	435894,19	1423141,27
10	435894,34	1423141,15
11	435894,46	1423141,01
12	435894,56	1423140,84
13	435894,63	1423140,66

1	2	3
14	435894,67	1423140,48
15	435894,67	1423140,28
16	435894,64	1423140,10
17	435894,58	1423139,91
18	435894,49	1423139,75
19	435894,37	1423139,60
20	435894,23	1423139,47
21	435891,08	1423137,16
22	435890,92	1423137,06
23	435890,74	1423136,99
24	435890,55	1423136,96
25	435890,36	1423136,95
26	435890,17	1423136,98
27	435889,99	1423137,04
28	435889,82	1423137,13
29	435889,67	1423137,25
30	435889,54	1423137,40
31	435889,45	1423137,56
32	435889,38	1423137,74
33	435889,34	1423137,93
34	435889,33	1423138,12
35	435889,36	1423138,31
36	435889,42	1423138,49
37	435889,52	1423138,66
38	435889,64	1423138,81
Площадь – 12 кв. метров		
Земельный участок под размещение опоры № 11		
1	435850,93	1423109,37
2	435851,12	1423109,35
3	435851,30	1423109,30
4	435851,48	1423109,22
5	435851,63	1423109,11
6	435851,77	1423108,98
7	435851,88	1423108,82
8	435851,96	1423108,65
9	435852,01	1423108,46
10	435852,03	1423108,27
11	435852,01	1423108,08
12	435851,96	1423107,89
13	435851,88	1423107,72
14	435851,77	1423107,56
15	435851,63	1423107,43

1	2	3
16	435851,48	1423107,32
17	435851,30	1423107,24
18	435851,12	1423107,19
19	435850,93	1423107,17
20	435850,73	1423107,19
21	435850,55	1423107,24
22	435850,38	1423107,32
23	435850,22	1423107,43
24	435850,08	1423107,56
25	435849,97	1423107,72
26	435849,89	1423107,89
27	435849,84	1423108,08
28	435849,83	1423108,27
29	435849,84	1423108,46
30	435849,89	1423108,65
31	435849,97	1423108,82
32	435850,08	1423108,98
33	435850,22	1423109,11
34	435850,38	1423109,22
35	435850,55	1423109,30
36	435850,73	1423109,35
Площадь – 4 кв. метра		
Земельный участок под размещение опоры № 12		
1	435807,98	1423077,24
2	435808,17	1423077,22
3	435808,35	1423077,17
4	435808,53	1423077,09
5	435808,68	1423076,98
6	435808,82	1423076,84
7	435808,93	1423076,69
8	435809,01	1423076,51
9	435809,06	1423076,33
10	435809,08	1423076,14
11	435809,06	1423075,94
12	435809,01	1423075,76
13	435808,93	1423075,59
14	435808,82	1423075,43
15	435808,68	1423075,29
16	435808,53	1423075,18
17	435808,35	1423075,10
18	435808,17	1423075,05
19	435807,98	1423075,04

1	2	3
20	435807,79	1423075,05
21	435807,60	1423075,10
22	435807,43	1423075,18
23	435807,27	1423075,29
24	435807,13	1423075,43
25	435807,02	1423075,59
26	435806,94	1423075,76
27	435806,89	1423075,94
28	435806,88	1423076,14
29	435806,89	1423076,33
30	435806,94	1423076,51
31	435807,02	1423076,69
32	435807,13	1423076,84
33	435807,27	1423076,98
34	435807,43	1423077,09
35	435807,60	1423077,17
36	435807,79	1423077,22
Площадь – 4 кв. метра		
Земельный участок под размещение опоры № 13		
1	435767,09	1423044,20
2	435764,50	1423042,17
3	435764,33	1423042,06
4	435764,16	1423041,99
5	435763,97	1423041,94
6	435763,78	1423041,93
7	435763,59	1423041,95
8	435763,41	1423042,01
9	435763,24	1423042,10
10	435763,08	1423042,21
11	435762,95	1423042,35
12	435762,85	1423042,51
13	435762,77	1423042,69
14	435762,73	1423042,88
15	435762,72	1423043,07
16	435762,74	1423043,26
17	435762,80	1423043,44
18	435762,88	1423043,61
19	435763,00	1423043,77
20	435763,14	1423043,90
21	435765,74	1423045,93
22	435765,90	1423046,04
23	435766,07	1423046,11

1	2	3
24	435766,26	1423046,16
25	435766,45	1423046,17
26	435766,64	1423046,14
27	435766,82	1423046,09
28	435767,00	1423046,00
29	435767,15	1423045,89
30	435767,28	1423045,75
31	435767,38	1423045,58
32	435767,46	1423045,41
33	435767,50	1423045,22
34	435767,51	1423045,03
35	435767,49	1423044,84
36	435767,43	1423044,66
37	435767,35	1423044,49
38	435767,23	1423044,33
Площадь – 11 кв. метров		
Земельный участок под размещение опоры № 14		
1	435723,33	1423013,96
2	435723,56	1423013,94
3	435723,79	1423013,88
4	435724,00	1423013,78
5	435724,19	1423013,65
6	435724,35	1423013,49
7	435724,48	1423013,30
8	435724,58	1423013,09
9	435724,64	1423012,87
10	435724,66	1423012,64
11	435724,64	1423012,41
12	435724,58	1423012,18
13	435724,48	1423011,97
14	435724,35	1423011,78
15	435724,19	1423011,62
16	435724,00	1423011,49
17	435723,79	1423011,39
18	435723,56	1423011,33
19	435723,33	1423011,31
20	435723,10	1423011,33
21	435722,88	1423011,39
22	435722,67	1423011,49
23	435722,48	1423011,62
24	435722,32	1423011,78
25	435722,19	1423011,97

1	2	3
26	435722,09	1423012,18
27	435722,03	1423012,41
28	435722,01	1423012,64
29	435722,03	1423012,87
30	435722,09	1423013,09
31	435722,19	1423013,30
32	435722,32	1423013,49
33	435722,48	1423013,65
34	435722,67	1423013,78
35	435722,88	1423013,88
36	435723,10	1423013,94
Площадь – 5 кв. метров		
Земельный участок под размещение опоры № 15		
1	435640,83	1422951,95
2	435641,06	1422951,93
3	435641,28	1422951,87
4	435641,49	1422951,77
5	435641,68	1422951,64
6	435641,85	1422951,48
7	435641,98	1422951,29
8	435642,08	1422951,08
9	435642,14	1422950,86
10	435642,16	1422950,63
11	435642,14	1422950,39
12	435642,08	1422950,17
13	435641,98	1422949,96
14	435641,85	1422949,77
15	435641,68	1422949,61
16	435641,49	1422949,48
17	435641,28	1422949,38
18	435641,06	1422949,32
19	435640,83	1422949,30
20	435640,60	1422949,32
21	435640,38	1422949,38
22	435640,17	1422949,48
23	435639,98	1422949,61
24	435639,82	1422949,77
25	435639,68	1422949,96
26	435639,59	1422950,17
27	435639,53	1422950,39
28	435639,51	1422950,63
29	435639,53	1422950,86

1	2	3
30	435639,59	1422951,08
31	435639,68	1422951,29
32	435639,82	1422951,48
33	435639,98	1422951,64
34	435640,17	1422951,77
35	435640,38	1422951,87
36	435640,60	1422951,93
Площадь – 5 кв. метров		
Земельный участок под размещение опоры № 16		
1	435612,57	1422928,10
2	435609,97	1422926,07
3	435609,81	1422925,96
4	435609,63	1422925,89
5	435609,45	1422925,85
6	435609,26	1422925,83
7	435609,07	1422925,86
8	435608,88	1422925,91
9	435608,71	1422926,00
10	435608,56	1422926,12
11	435608,43	1422926,26
12	435608,32	1422926,42
13	435608,25	1422926,59
14	435608,20	1422926,78
15	435608,19	1422926,97
16	435608,22	1422927,16
17	435608,27	1422927,34
18	435608,36	1422927,52
19	435608,47	1422927,67
20	435608,61	1422927,80
21	435611,21	1422929,84
22	435611,37	1422929,94
23	435611,55	1422930,02
24	435611,73	1422930,06
25	435611,93	1422930,07
26	435612,12	1422930,05
27	435612,30	1422929,99
28	435612,47	1422929,90
29	435612,62	1422929,79
30	435612,76	1422929,65
31	435612,86	1422929,49
32	435612,94	1422929,31
33	435612,98	1422929,13

1	2	3
34	435612,99	1422928,93
35	435612,97	1422928,74
36	435612,91	1422928,56
37	435612,82	1422928,39
38	435612,71	1422928,24
Площадь – 11 кв. метров		
Линия электропередач 10 кВ ПАО «МРСК Юга» – «Ростовэнерго»:		
Земельный участок под размещение опоры № 8		
1	433220,75	1422319,37
2	433220,58	1422319,47
3	433220,44	1422319,60
4	433220,32	1422319,76
5	433220,22	1422319,93
6	433220,16	1422320,11
7	433220,13	1422320,31
8	433220,14	1422320,50
9	433220,18	1422320,69
10	433220,25	1422320,87
11	433220,35	1422321,04
12	433220,48	1422321,19
13	433220,64	1422321,31
14	433220,81	1422321,40
15	433220,99	1422321,46
16	433221,19	1422321,49
17	433221,38	1422321,48
18	433221,57	1422321,45
19	433221,75	1422321,37
20	433221,87	1422321,31
21	433225,62	1422319,19
22	433227,28	1422322,14
23	433227,39	1422322,30
24	433227,53	1422322,44
25	433227,68	1422322,55
26	433227,86	1422322,63
27	433228,05	1422322,69
28	433228,24	1422322,71
29	433228,44	1422322,69
30	433228,63	1422322,64
31	433228,80	1422322,56
32	433228,97	1422322,45
33	433229,10	1422322,31
34	433229,22	1422322,15

1	2	3
35	433229,30	1422321,98
36	433229,35	1422321,79
37	433229,37	1422321,60
38	433229,36	1422321,40
39	433229,31	1422321,21
40	433229,23	1422321,03
41	433227,02	1422317,12
42	433226,91	1422316,96
43	433226,77	1422316,82
44	433226,61	1422316,70
45	433226,43	1422316,62
46	433226,25	1422316,57
47	433226,05	1422316,55
48	433225,86	1422316,56
49	433225,67	1422316,61
50	433225,49	1422316,69
51	433225,48	1422316,70
Площадь – 26 кв. метров		
Земельный участок под размещение опоры № 7		
1	433210,93	1422372,66
2	433210,77	1422372,54
3	433210,60	1422372,46
4	433210,41	1422372,41
5	433210,22	1422372,39
6	433210,02	1422372,40
7	433209,83	1422372,45
8	433209,65	1422372,53
9	433209,49	1422372,64
10	433209,35	1422372,78
11	433209,24	1422372,94
12	433209,16	1422373,11
13	433209,10	1422373,30
14	433209,09	1422373,50
15	433209,10	1422373,69
16	433209,15	1422373,88
17	433209,23	1422374,06
18	433209,34	1422374,22
19	433209,48	1422374,36
20	433209,58	1422374,44
21	433212,99	1422377,07
22	433210,92	1422379,75
23	433210,82	1422379,91

1	2	3
24	433210,74	1422380,09
25	433210,70	1422380,28
26	433210,69	1422380,48
27	433210,71	1422380,67
28	433210,77	1422380,86
29	433210,86	1422381,03
30	433210,98	1422381,18
31	433211,12	1422381,32
32	433211,29	1422381,42
33	433211,47	1422381,50
34	433211,66	1422381,54
35	433211,85	1422381,55
36	433212,05	1422381,52
37	433212,23	1422381,47
38	433212,41	1422381,38
39	433212,56	1422381,26
40	433212,69	1422381,11
41	433215,45	1422377,55
42	433215,55	1422377,39
43	433215,63	1422377,21
44	433215,67	1422377,02
45	433215,68	1422376,82
46	433215,65	1422376,63
47	433215,59	1422376,44
48	433215,51	1422376,27
49	433215,39	1422376,11
50	433215,24	1422375,98
51	433215,23	1422375,98
Площадь – 26 кв. метров		
Земельный участок под размещение опоры № 6		
1	433179,61	1422375,08
2	433179,80	1422375,06
3	433179,98	1422375,01
4	433180,16	1422374,93
5	433180,31	1422374,82
6	433180,45	1422374,69
7	433180,56	1422374,53
8	433180,64	1422374,36
9	433180,69	1422374,17
10	433180,71	1422373,98
11	433180,69	1422373,79
12	433180,64	1422373,60

1	2	3
13	433180,56	1422373,43
14	433180,45	1422373,27
15	433180,31	1422373,14
16	433180,16	1422373,03
17	433179,98	1422372,95
18	433179,80	1422372,90
19	433179,61	1422372,88
20	433179,42	1422372,90
21	433179,23	1422372,95
22	433179,06	1422373,03
23	433178,90	1422373,14
24	433178,76	1422373,27
25	433178,65	1422373,43
26	433178,57	1422373,60
27	433178,52	1422373,79
28	433178,51	1422373,98
29	433178,52	1422374,17
30	433178,57	1422374,36
31	433178,65	1422374,53
32	433178,76	1422374,69
33	433178,90	1422374,82
34	433179,06	1422374,93
35	433179,23	1422375,01
36	433179,42	1422375,06
Площадь – 4 кв. метра		
Земельный участок под размещение опоры № 5		
1	433142,08	1422372,07
2	433142,27	1422372,06
3	433142,45	1422372,01
4	433142,63	1422371,93
5	433142,79	1422371,82
6	433142,92	1422371,68
7	433143,03	1422371,52
8	433143,11	1422371,35
9	433143,16	1422371,16
10	433143,18	1422370,97
11	433143,16	1422370,78
12	433143,11	1422370,60
13	433143,03	1422370,42
14	433142,92	1422370,27
15	433142,79	1422370,13
16	433142,63	1422370,02

1	2	3
17	433142,45	1422369,94
18	433142,27	1422369,89
19	433142,08	1422369,87
20	433141,89	1422369,89
21	433141,70	1422369,94
22	433141,53	1422370,02
23	433141,37	1422370,13
24	433141,24	1422370,27
25	433141,13	1422370,42
26	433141,05	1422370,60
27	433141,00	1422370,78
28	433140,98	1422370,97
29	433141,00	1422371,16
30	433141,05	1422371,35
31	433141,13	1422371,52
32	433141,24	1422371,68
33	433141,37	1422371,82
34	433141,53	1422371,93
35	433141,70	1422372,01
36	433141,89	1422372,06
Площадь – 4 кв. метра		
Земельный участок под размещение опоры № 4		
1	433104,25	1422368,86
2	433104,44	1422368,85
3	433104,62	1422368,80
4	433104,80	1422368,72
5	433104,95	1422368,61
6	433105,09	1422368,47
7	433105,20	1422368,31
8	433105,28	1422368,14
9	433105,33	1422367,96
10	433105,35	1422367,76
11	433105,33	1422367,57
12	433105,28	1422367,39
13	433105,20	1422367,21
14	433105,09	1422367,06
15	433104,95	1422366,92
16	433104,80	1422366,81
17	433104,62	1422366,73
18	433104,44	1422366,68
19	433104,25	1422366,66
20	433104,06	1422366,68

1	2	3
21	433103,87	1422366,73
22	433103,70	1422366,81
23	433103,54	1422366,92
24	433103,40	1422367,06
25	433103,29	1422367,21
26	433103,21	1422367,39
27	433103,16	1422367,57
28	433103,15	1422367,76
29	433103,16	1422367,96
30	433103,21	1422368,14
31	433103,29	1422368,31
32	433103,40	1422368,47
33	433103,54	1422368,61
34	433103,70	1422368,72
35	433103,87	1422368,80
36	433104,06	1422368,85
Площадь – 4 кв. метра		
Земельный участок под размещение опоры № 3		
1	433066,35	1422365,85
2	433066,54	1422365,83
3	433066,73	1422365,78
4	433066,90	1422365,70
5	433067,06	1422365,59
6	433067,19	1422365,46
7	433067,30	1422365,30
8	433067,39	1422365,13
9	433067,44	1422364,94
10	433067,45	1422364,75
11	433067,44	1422364,56
12	433067,39	1422364,37
13	433067,30	1422364,20
14	433067,19	1422364,04
15	433067,06	1422363,91
16	433066,90	1422363,80
17	433066,73	1422363,72
18	433066,54	1422363,67
19	433066,35	1422363,65
20	433066,16	1422363,67
21	433065,98	1422363,72
22	433065,80	1422363,80
23	433065,64	1422363,91
24	433065,51	1422364,04

1	2	3
25	433065,40	1422364,20
26	433065,32	1422364,37
27	433065,27	1422364,56
28	433065,25	1422364,75
29	433065,27	1422364,94
30	433065,32	1422365,13
31	433065,40	1422365,30
32	433065,51	1422365,46
33	433065,64	1422365,59
34	433065,80	1422365,70
35	433065,98	1422365,78
36	433066,16	1422365,83
Площадь – 4 кв. метра		
Земельный участок под размещение опоры № 2		
1	433028,49	1422362,74
2	433028,68	1422362,72
3	433028,86	1422362,67
4	433029,04	1422362,59
5	433029,20	1422362,48
6	433029,33	1422362,34
7	433029,44	1422362,19
8	433029,52	1422362,01
9	433029,57	1422361,83
10	433029,59	1422361,64
11	433029,57	1422361,45
12	433029,52	1422361,26
13	433029,44	1422361,09
14	433029,33	1422360,93
15	433029,20	1422360,80
16	433029,04	1422360,69
17	433028,86	1422360,60
18	433028,68	1422360,55
19	433028,49	1422360,54
20	433028,30	1422360,55
21	433028,11	1422360,60
22	433027,94	1422360,69
23	433027,78	1422360,80
24	433027,65	1422360,93
25	433027,54	1422361,09
26	433027,45	1422361,26
27	433027,40	1422361,45
28	433027,39	1422361,64

1	2	3
29	433027,40	1422361,83
30	433027,45	1422362,01
31	433027,54	1422362,19
32	433027,65	1422362,34
33	433027,78	1422362,48
34	433027,94	1422362,59
35	433028,11	1422362,67
36	433028,30	1422362,72
Площадь – 4 кв. метра		
Земельный участок под размещение опоры № 1		
1	432994,17	1422357,63
2	432989,88	1422356,66
3	432989,69	1422356,67
4	432989,51	1422356,71
5	432989,33	1422356,79
6	432989,17	1422356,89
7	432989,03	1422357,03
8	432988,92	1422357,18
9	432988,83	1422357,35
10	432988,78	1422357,53
11	432988,75	1422357,72
12	432988,76	1422357,92
13	432988,81	1422358,10
14	432988,88	1422358,28
15	432988,99	1422358,44
16	432989,12	1422358,58
17	432989,28	1422358,69
18	432989,45	1422358,78
19	432989,54	1422358,81
20	432992,44	1422359,48
21	432991,72	1422362,30
22	432991,72	1422362,49
23	432991,75	1422362,68
24	432991,81	1422362,86
25	432991,90	1422363,03
26	432992,02	1422363,17
27	432992,17	1422363,30
28	432992,33	1422363,40
29	432992,51	1422363,47
30	432992,70	1422363,50
31	432992,89	1422363,51
32	432993,08	1422363,48

1	2	3
33	432993,26	1422363,41
34	432993,43	1422363,32
35	432993,58	1422363,20
36	432993,70	1422363,06
37	432993,80	1422362,89
38	432993,86	1422362,76
39	432994,75	1422358,73
40	432994,76	1422358,54
41	432994,73	1422358,35
42	432994,67	1422358,17
43	432994,58	1422358,00
44	432994,46	1422357,85
45	432994,32	1422357,72
Площадь – 20 кв. метров		
Линия электропередач 10 кВ ПАО «МРСК Юга» – «Ростовэнерго»:		
Земельный участок под размещение опоры № 1		
1	431182,84	1422415,77
2	431182,84	1422409,77
3	431182,82	1422409,57
4	431182,77	1422409,37
5	431182,68	1422409,18
6	431182,56	1422409,01
7	431182,41	1422408,87
8	431182,25	1422408,75
9	431182,06	1422408,66
10	431181,86	1422408,61
11	431181,65	1422408,59
12	431181,45	1422408,61
13	431181,25	1422408,66
14	431181,06	1422408,75
15	431180,89	1422408,87
16	431180,75	1422409,01
17	431180,63	1422409,18
18	431180,54	1422409,37
19	431180,49	1422409,57
20	431180,47	1422409,77
21	431180,47	1422409,77
22	431180,47	1422415,77
23	431180,49	1422415,98
24	431180,54	1422416,18
25	431180,63	1422416,37
26	431180,75	1422416,54

1	2	3
27	431180,89	1422416,68
28	431181,06	1422416,80
29	431181,25	1422416,89
30	431181,45	1422416,94
31	431181,65	1422416,96
32	431181,86	1422416,94
33	431182,06	1422416,89
34	431182,25	1422416,80
35	431182,41	1422416,68
36	431182,56	1422416,54
37	431182,68	1422416,37
38	431182,77	1422416,18
39	431182,82	1422415,98
Площадь – 19 кв. метров		
Земельный участок под размещение опоры № 2		
1	431182,96	1422486,78
2	431182,96	1422480,78
3	431182,95	1422480,57
4	431182,89	1422480,37
5	431182,80	1422480,18
6	431182,69	1422480,01
7	431182,54	1422479,87
8	431182,37	1422479,75
9	431182,18	1422479,66
10	431181,98	1422479,61
11	431181,78	1422479,59
12	431181,57	1422479,61
13	431181,37	1422479,66
14	431181,19	1422479,75
15	431181,02	1422479,87
16	431180,87	1422480,01
17	431180,75	1422480,18
18	431180,67	1422480,37
19	431180,61	1422480,57
20	431180,59	1422480,78
21	431180,59	1422480,78
22	431180,59	1422486,78
23	431180,61	1422486,98
24	431180,67	1422487,18
25	431180,75	1422487,37
26	431180,87	1422487,54
27	431181,02	1422487,68

1	2	3
28	431181,19	1422487,80
29	431181,37	1422487,89
30	431181,57	1422487,94
31	431181,78	1422487,96
32	431181,98	1422487,94
33	431182,18	1422487,89
34	431182,37	1422487,80
35	431182,54	1422487,68
36	431182,69	1422487,54
37	431182,80	1422487,37
38	431182,89	1422487,18
39	431182,95	1422486,98
Линия электропередач 10 кВ ПАО «МРСК Юга» – «Ростовэнерго»:		
Площадь – 19 кв. метров		
Земельный участок под размещение опоры № 1		
1	428373,76	1420734,01
2	428373,95	1420734,04
3	428374,13	1420734,11
4	428374,30	1420734,21
5	428374,45	1420734,34
6	428374,58	1420734,49
7	428374,67	1420734,65
8	428374,74	1420734,84
9	428374,77	1420735,03
10	428374,77	1420735,22
11	428374,73	1420735,42
12	428374,67	1420735,60
13	428374,57	1420735,77
14	428374,44	1420735,91
15	428374,29	1420736,04
16	428374,12	1420736,14
17	428373,94	1420736,20
18	428373,75	1420736,23
19	428373,55	1420736,23
20	428373,51	1420736,23
21	428369,04	1420735,72
22	428368,85	1420735,69
23	428368,67	1420735,61
24	428368,50	1420735,51
25	428368,35	1420735,38
26	428368,23	1420735,23
27	428368,14	1420735,06

1	2	3
28	428368,08	1420734,87
29	428368,05	1420734,68
30	428368,05	1420734,49
31	428368,09	1420734,30
32	428368,16	1420734,11
33	428368,26	1420733,95
34	428368,39	1420733,80
35	428368,54	1420733,68
36	428368,72	1420733,59
37	428368,90	1420733,52
38	428369,09	1420733,49
39	428369,29	1420733,50
Площадь – 14 кв. метров		
Земельный участок под размещение опоры № 2		
1	428369,23	1420797,04
2	428369,02	1420791,04
3	428369,00	1420790,84
4	428368,94	1420790,64
5	428368,84	1420790,46
6	428368,72	1420790,29
7	428368,57	1420790,15
8	428368,39	1420790,04
9	428368,20	1420789,96
10	428368,00	1420789,91
11	428367,80	1420789,90
12	428367,59	1420789,92
13	428367,39	1420789,98
14	428367,21	1420790,08
15	428367,04	1420790,20
16	428366,90	1420790,35
17	428366,79	1420790,53
18	428366,71	1420790,72
19	428366,66	1420790,92
20	428366,65	1420791,12
21	428366,65	1420791,12
22	428366,86	1420797,12
23	428366,88	1420797,33
24	428366,94	1420797,52
25	428367,04	1420797,71
26	428367,16	1420797,87
27	428367,31	1420798,01
28	428367,49	1420798,13

1	2	3
29	428367,68	1420798,21
30	428367,88	1420798,25
31	428368,08	1420798,26
32	428368,29	1420798,24
33	428368,49	1420798,18
34	428368,67	1420798,09
35	428368,83	1420797,96
36	428368,98	1420797,81
37	428369,09	1420797,64
38	428369,17	1420797,45
39	428369,22	1420797,25
Площадь – 19 кв. метров		
Линия электропередач 10 кВ АО «Черномортранснефть»:		
Земельный участок под размещение опоры №1		
1	437841,55	1424194,97
2	437835,86	1424196,88
3	437835,67	1424196,97
4	437835,50	1424197,08
5	437835,35	1424197,22
6	437835,23	1424197,39
7	437835,13	1424197,57
8	437835,08	1424197,77
9	437835,05	1424197,98
10	437835,07	1424198,18
11	437835,12	1424198,38
12	437835,20	1424198,57
13	437835,31	1424198,75
14	437835,46	1424198,89
15	437835,62	1424199,02
16	437835,81	1424199,11
17	437836,00	1424199,17
18	437836,21	1424199,19
19	437836,42	1424199,18
20	437836,62	1424199,13
21	437836,62	1424199,13
22	437842,30	1424197,21
23	437842,49	1424197,13
24	437842,66	1424197,02
25	437842,81	1424196,87
26	437842,94	1424196,71
27	437843,03	1424196,52
28	437843,09	1424196,32

1	2	3
29	437843,11	1424196,12
30	437843,10	1424195,91
31	437843,05	1424195,71
32	437842,96	1424195,52
33	437842,85	1424195,35
34	437842,71	1424195,20
35	437842,54	1424195,08
36	437842,36	1424194,99
37	437842,16	1424194,93
38	437841,95	1424194,90
39	437841,75	1424194,92
Площадь – 19 кв. метров		
Земельный участок под размещение опоры № 2		
1	437771,76	1424220,19
2	437771,96	1424220,17
3	437772,15	1424220,12
4	437772,32	1424220,04
5	437772,48	1424219,93
6	437772,62	1424219,79
7	437772,73	1424219,63
8	437772,81	1424219,45
9	437772,86	1424219,27
10	437772,88	1424219,07
11	437772,86	1424218,88
12	437772,81	1424218,69
13	437772,73	1424218,51
14	437772,62	1424218,36
15	437772,48	1424218,22
16	437772,32	1424218,11
17	437772,15	1424218,02
18	437771,96	1424217,97
19	437771,76	1424217,96
20	437771,57	1424217,97
21	437771,38	1424218,02
22	437771,21	1424218,11
23	437771,05	1424218,22
24	437770,91	1424218,36
25	437770,80	1424218,51
26	437770,72	1424218,69
27	437770,67	1424218,88
28	437770,65	1424219,07
29	437770,67	1424219,27

1	2	3
30	437770,72	1424219,45
31	437770,80	1424219,63
32	437770,91	1424219,79
33	437771,05	1424219,93
34	437771,21	1424220,04
35	437771,38	1424220,12
36	437771,57	1424220,17
Площадь – 4 кв. метра		
Земельный участок под размещение опоры № 3		
1	437731,77	1424233,81
2	437734,91	1424232,76
3	437735,08	1424232,69
4	437735,24	1424232,58
5	437735,38	1424232,45
6	437735,50	1424232,30
7	437735,58	1424232,12
8	437735,64	1424231,94
9	437735,66	1424231,75
10	437735,65	1424231,56
11	437735,60	1424231,37
12	437735,53	1424231,20
13	437735,42	1424231,04
14	437735,29	1424230,90
15	437735,13	1424230,78
16	437734,96	1424230,70
17	437734,78	1424230,64
18	437734,59	1424230,62
19	437734,40	1424230,63
20	437734,21	1424230,68
21	437731,08	1424231,72
22	437730,90	1424231,79
23	437730,74	1424231,90
24	437730,60	1424232,03
25	437730,49	1424232,19
26	437730,40	1424232,36
27	437730,35	1424232,54
28	437730,33	1424232,73
29	437730,34	1424232,92
30	437730,38	1424233,11
31	437730,46	1424233,28
32	437730,57	1424233,44
33	437730,70	1424233,58

1	2	3
34	437730,85	1424233,70
35	437731,02	1424233,78
36	437731,21	1424233,84
37	437731,40	1424233,86
38	437731,59	1424233,85
Площадь – 11 кв. метров		
Линия электропередач 10 кВ АО «Черномортранснефть»:		
Земельный участок под размещение опоры № 1		
1	436123,04	1423222,06
2	436119,17	1423219,98
3	436118,99	1423219,94
4	436118,79	1423219,93
5	436118,60	1423219,95
6	436118,42	1423220,01
7	436118,25	1423220,10
8	436118,10	1423220,22
9	436117,97	1423220,36
10	436117,87	1423220,52
11	436117,80	1423220,70
12	436117,76	1423220,89
13	436117,75	1423221,08
14	436117,77	1423221,27
15	436117,83	1423221,45
16	436117,92	1423221,62
17	436118,04	1423221,77
18	436118,18	1423221,90
19	436118,26	1423221,96
20	436120,87	1423223,38
21	436119,42	1423225,90
22	436119,37	1423226,09
23	436119,35	1423226,28
24	436119,36	1423226,47
25	436119,40	1423226,65
26	436119,48	1423226,83
27	436119,59	1423226,99
28	436119,72	1423227,13
29	436119,87	1423227,24
30	436120,04	1423227,33
31	436120,23	1423227,38
32	436120,42	1423227,41
33	436120,61	1423227,39
34	436120,80	1423227,35

1	2	3
35	436120,97	1423227,27
36	436121,13	1423227,17
37	436121,27	1423227,04
38	436121,36	1423226,92
39	436123,30	1423223,28
40	436123,36	1423223,10
41	436123,39	1423222,91
42	436123,38	1423222,72
43	436123,33	1423222,53
44	436123,26	1423222,36
45	436123,16	1423222,19
Площадь – 20 кв. метров		
Земельный участок под размещение опоры № 2		
1	436092,71	1423224,66
2	436092,94	1423224,64
3	436093,16	1423224,58
4	436093,37	1423224,48
5	436093,56	1423224,35
6	436093,72	1423224,18
7	436093,86	1423224,00
8	436093,95	1423223,79
9	436094,01	1423223,56
10	436094,03	1423223,33
11	436094,01	1423223,10
12	436093,95	1423222,88
13	436093,86	1423222,67
14	436093,72	1423222,48
15	436093,56	1423222,32
16	436093,37	1423222,19
17	436093,16	1423222,09
18	436092,94	1423222,03
19	436092,71	1423222,01
20	436092,48	1423222,03
21	436092,26	1423222,09
22	436092,05	1423222,19
23	436091,86	1423222,32
24	436091,69	1423222,48
25	436091,56	1423222,67
26	436091,46	1423222,88
27	436091,40	1423223,10
28	436091,38	1423223,33
29	436091,40	1423223,56

1	2	3
30	436091,46	1423223,79
31	436091,56	1423224,00
32	436091,69	1423224,18
33	436091,86	1423224,35
34	436092,05	1423224,48
35	436092,26	1423224,58
36	436092,48	1423224,64
Площадь – 5 кв. метров		
Земельный участок под размещение опоры № 3		
1	436041,13	1423225,63
2	436041,36	1423225,61
3	436041,58	1423225,55
4	436041,79	1423225,45
5	436041,98	1423225,32
6	436042,14	1423225,16
7	436042,28	1423224,97
8	436042,37	1423224,76
9	436042,43	1423224,54
10	436042,45	1423224,31
11	436042,43	1423224,08
12	436042,37	1423223,85
13	436042,28	1423223,64
14	436042,14	1423223,45
15	436041,98	1423223,29
16	436041,79	1423223,16
17	436041,58	1423223,06
18	436041,36	1423223,00
19	436041,13	1423222,98
20	436040,90	1423223,00
21	436040,67	1423223,06
22	436040,47	1423223,16
23	436040,28	1423223,29
24	436040,11	1423223,45
25	436039,98	1423223,64
26	436039,88	1423223,85
27	436039,82	1423224,08
28	436039,80	1423224,31
29	436039,82	1423224,54
30	436039,88	1423224,76
31	436039,98	1423224,97
32	436040,11	1423225,16
33	436040,28	1423225,32

1	2	3
34	436040,47	1423225,45
35	436040,67	1423225,55
36	436040,90	1423225,61
Площадь – 5 кв. метров		
Земельный участок под размещение опоры № 4		
1	436028,53	1423224,44
2	436026,97	1423220,33
3	436026,85	1423220,18
4	436026,71	1423220,05
5	436026,55	1423219,94
6	436026,38	1423219,87
7	436026,19	1423219,82
8	436026,00	1423219,81
9	436025,81	1423219,84
10	436025,62	1423219,89
11	436025,45	1423219,98
12	436025,30	1423220,09
13	436025,17	1423220,23
14	436025,06	1423220,39
15	436024,99	1423220,57
16	436024,94	1423220,76
17	436024,93	1423220,95
18	436024,96	1423221,14
19	436024,98	1423221,24
20	436026,03	1423224,02
21	436023,28	1423224,98
22	436023,12	1423225,08
23	436022,98	1423225,21
24	436022,86	1423225,36
25	436022,77	1423225,53
26	436022,72	1423225,71
27	436022,69	1423225,90
28	436022,70	1423226,10
29	436022,74	1423226,28
30	436022,82	1423226,46
31	436022,92	1423226,62
32	436023,05	1423226,76
33	436023,20	1423226,88
34	436023,37	1423226,97
35	436023,55	1423227,02
36	436023,74	1423227,05
37	436023,94	1423227,04

1	2	3
38	436024,08	1423227,01
39	436027,93	1423225,53
40	436028,09	1423225,43
41	436028,23	1423225,31
42	436028,35	1423225,16
43	436028,44	1423224,99
44	436028,50	1423224,80
45	436028,53	1423224,62
Площадь – 20 кв. метров		
Земельный участок под размещение опоры № 5		
1	435987,84	1423193,71
2	435991,45	1423196,39
3	435991,59	1423196,52
4	435991,71	1423196,67
5	435991,80	1423196,85
6	435991,87	1423197,03
7	435991,89	1423197,22
8	435991,89	1423197,42
9	435991,85	1423197,61
10	435991,78	1423197,79
11	435991,67	1423197,95
12	435991,55	1423198,10
13	435991,39	1423198,22
14	435991,22	1423198,31
15	435991,04	1423198,37
16	435990,85	1423198,40
17	435990,65	1423198,39
18	435990,46	1423198,36
19	435990,28	1423198,28
20	435990,11	1423198,18
21	435986,50	1423195,50
22	435986,36	1423195,37
23	435986,24	1423195,21
24	435986,15	1423195,04
25	435986,08	1423194,86
26	435986,06	1423194,67
27	435986,06	1423194,47
28	435986,10	1423194,28
29	435986,17	1423194,10
30	435986,28	1423193,94
31	435986,40	1423193,79
32	435986,56	1423193,67

1	2	3
33	435986,73	1423193,58
34	435986,91	1423193,52
35	435987,10	1423193,49
36	435987,30	1423193,49
37	435987,49	1423193,53
38	435987,67	1423193,60
Площадь – 14 кв. метров		
Земельный участок под размещение опоры № 6		
1	435944,08	1423163,69
2	435944,27	1423163,67
3	435944,46	1423163,62
4	435944,63	1423163,54
5	435944,79	1423163,43
6	435944,93	1423163,29
7	435945,04	1423163,13
8	435945,12	1423162,96
9	435945,18	1423162,77
10	435945,19	1423162,58
11	435945,18	1423162,38
12	435945,12	1423162,19
13	435945,04	1423162,02
14	435944,93	1423161,86
15	435944,79	1423161,72
16	435944,63	1423161,61
17	435944,46	1423161,53
18	435944,27	1423161,48
19	435944,08	1423161,46
20	435943,88	1423161,48
21	435943,70	1423161,53
22	435943,52	1423161,61
23	435943,36	1423161,72
24	435943,22	1423161,86
25	435943,11	1423162,02
26	435943,03	1423162,19
27	435942,98	1423162,38
28	435942,96	1423162,58
29	435942,98	1423162,77
30	435943,03	1423162,96
31	435943,11	1423163,13
32	435943,22	1423163,29
33	435943,36	1423163,43
34	435943,52	1423163,54
35	435943,70	1423163,62
36	435943,88	1423163,67

1	2	3
Площадь – 4 кв. метра		
Земельный участок под размещение опоры № 7		
1	435909,53	1423137,94
2	435909,73	1423137,93
3	435909,91	1423137,88
4	435910,08	1423137,80
5	435910,24	1423137,69
6	435910,38	1423137,55
7	435910,49	1423137,39
8	435910,57	1423137,22
9	435910,62	1423137,04
10	435910,63	1423136,84
11	435910,62	1423136,65
12	435910,57	1423136,47
13	435910,49	1423136,29
14	435910,38	1423136,14
15	435910,24	1423136,00
16	435910,08	1423135,89
17	435909,91	1423135,81
18	435909,73	1423135,76
19	435909,53	1423135,74
20	435909,34	1423135,76
21	435909,16	1423135,81
22	435908,98	1423135,89
23	435908,83	1423136,00
24	435908,69	1423136,14
25	435908,58	1423136,29
26	435908,50	1423136,47
27	435908,45	1423136,65
28	435908,43	1423136,84
29	435908,45	1423137,04
30	435908,50	1423137,22
31	435908,58	1423137,39
32	435908,69	1423137,55
33	435908,83	1423137,69
34	435908,98	1423137,80
35	435909,16	1423137,88
36	435909,34	1423137,93
Площадь – 4 кв. метра		
Земельный участок под размещение опоры № 8		
1	435782,04	1423040,07
2	435781,88	1423039,97
3	435781,70	1423039,89
4	435781,51	1423039,85
5	435781,32	1423039,84

1	2	3
6	435781,13	1423039,86
7	435780,95	1423039,92
8	435780,78	1423040,01
9	435780,62	1423040,12
10	435780,49	1423040,26
11	435780,39	1423040,42
12	435780,31	1423040,60
13	435780,27	1423040,78
14	435780,26	1423040,98
15	435780,28	1423041,17
16	435780,34	1423041,35
17	435780,43	1423041,52
18	435780,54	1423041,67
19	435780,68	1423041,80
20	435783,28	1423043,84
21	435783,44	1423043,95
22	435783,61	1423044,02
23	435783,80	1423044,06
24	435783,99	1423044,07
25	435784,18	1423044,05
26	435784,37	1423044,00
27	435784,54	1423043,91
28	435784,69	1423043,79
29	435784,82	1423043,65
30	435784,93	1423043,49
31	435785,00	1423043,32
32	435785,05	1423043,13
33	435785,06	1423042,94
34	435785,03	1423042,75
35	435784,98	1423042,56
36	435784,89	1423042,39
37	435784,77	1423042,24
38	435784,63	1423042,11
Площадь – 11 кв. метров		
Земельный участок под размещение опоры № 9		
1	435745,63	1423015,53
2	435745,86	1423015,51
3	435746,09	1423015,45
4	435746,30	1423015,35
5	435746,49	1423015,22
6	435746,65	1423015,06
7	435746,78	1423014,87
8	435746,88	1423014,66

1	2	3
9	435746,94	1423014,44
10	435746,96	1423014,21
11	435746,94	1423013,98
12	435746,88	1423013,75
13	435746,78	1423013,54
14	435746,65	1423013,35
15	435746,49	1423013,19
16	435746,30	1423013,06
17	435746,09	1423012,96
18	435745,86	1423012,90
19	435745,63	1423012,88
20	435745,40	1423012,90
21	435745,18	1423012,96
22	435744,97	1423013,06
23	435744,78	1423013,19
24	435744,62	1423013,35
25	435744,49	1423013,54
26	435744,39	1423013,75
27	435744,33	1423013,98
28	435744,31	1423014,21
29	435744,33	1423014,44
30	435744,39	1423014,66
31	435744,49	1423014,87
32	435744,62	1423015,06
33	435744,78	1423015,22
34	435744,97	1423015,35
35	435745,18	1423015,45
36	435745,40	1423015,51
Площадь – 5 кв. метров		
Земельный участок под размещение опоры № 10		
1	435661,01	1422952,19
2	435661,24	1422952,17
3	435661,46	1422952,11
4	435661,67	1422952,02
5	435661,86	1422951,88
6	435662,02	1422951,72
7	435662,15	1422951,53
8	435662,25	1422951,32
9	435662,31	1422951,10
10	435662,33	1422950,87
11	435662,31	1422950,64
12	435662,25	1422950,42

1	2	3
13	435662,15	1422950,21
14	435662,02	1422950,02
15	435661,86	1422949,85
16	435661,67	1422949,72
17	435661,46	1422949,62
18	435661,24	1422949,56
19	435661,01	1422949,54
20	435660,78	1422949,56
21	435660,55	1422949,62
22	435660,34	1422949,72
23	435660,15	1422949,85
24	435659,99	1422950,02
25	435659,86	1422950,21
26	435659,76	1422950,42
27	435659,70	1422950,64
28	435659,68	1422950,87
29	435659,70	1422951,10
30	435659,76	1422951,32
31	435659,86	1422951,53
32	435659,99	1422951,72
33	435660,15	1422951,88
34	435660,34	1422952,02
35	435660,55	1422952,11
36	435660,78	1422952,17
Площадь – 5 кв. метров		
Земельный участок под размещение опоры № 11		
1	435632,92	1422928,33
2	435630,32	1422926,30
3	435630,16	1422926,19
4	435629,98	1422926,12
5	435629,80	1422926,07
6	435629,60	1422926,06
7	435629,41	1422926,09
8	435629,23	1422926,14
9	435629,06	1422926,23
10	435628,91	1422926,34
11	435628,77	1422926,48
12	435628,67	1422926,65
13	435628,59	1422926,82
14	435628,55	1422927,01
15	435628,54	1422927,20
16	435628,56	1422927,39

1	2	3
17	435628,62	1422927,57
18	435628,71	1422927,74
19	435628,82	1422927,90
20	435628,96	1422928,03
21	435631,56	1422930,07
22	435631,72	1422930,17
23	435631,90	1422930,25
24	435632,08	1422930,29
25	435632,27	1422930,30
26	435632,46	1422930,28
27	435632,65	1422930,22
28	435632,82	1422930,13
29	435632,97	1422930,02
30	435633,10	1422929,88
31	435633,21	1422929,72
32	435633,28	1422929,54
33	435633,33	1422929,35
34	435633,34	1422929,16
35	435633,31	1422928,97
36	435633,26	1422928,79
37	435633,17	1422928,62
38	435633,06	1422928,46
Площадь – 11 кв. метров		
магистральный нефтепровод АО «Черномортранснефть» «Лисичанск – Тихорецк-1»:		
Земельный участок под размещение контрольно-измерительного пункта		
1	437721,30	1423979,77
2	437720,30	1423979,77
3	437720,30	1423980,77
4	437721,30	1423980,77
Площадь – 1 кв. метр		
Земельный участок под размещение контрольно-измерительного пункта		
1	437696,66	1423971,88
2	437695,66	1423971,88
3	437695,66	1423972,88
4	437696,66	1423972,88
Площадь – 1 кв. метр		
Земельный участок под размещение контрольно-измерительного пункта		
1	437596,44	1423995,51
2	437595,44	1423995,51
3	437595,44	1423996,51
4	437596,44	1423996,51

1	2	3
Площадь – 1 кв. метр		
Земельный участок под размещение контрольно-измерительного пункта		
1	437548,56	1424064,42
2	437547,56	1424064,42
3	437547,56	1424065,42
4	437548,56	1424065,42
Площадь – 1 кв. метр		
Земельный участок под размещение контрольно-измерительного пункта		
1	437535,42	1424083,56
2	437534,42	1424083,56
3	437534,42	1424084,56
4	437535,42	1424084,56
Площадь – 1 кв. метр		
Земельный участок под размещение контрольно-измерительного пункта		
1	437514,37	1424113,87
2	437513,37	1424113,87
3	437513,37	1424114,87
4	437514,37	1424114,87
Площадь – 1 кв. метр		
Земельный участок под размещение контрольно-измерительного пункта		
1	437492,90	1424130,95
2	437491,90	1424130,95
3	437491,90	1424131,95
4	437492,90	1424131,95
Площадь – 1 кв. метр		
Магистральный нефтепровод АО «Черномортранснефть» «Лисичанск – Тихорецк-2»:		
Земельный участок под размещение контрольно-измерительного пункта		
1	437716,90	1424007,73
2	437715,90	1424007,73
3	437715,90	1424008,73
4	437716,90	1424008,73
Площадь – 1 кв. метр		
Земельный участок под размещение контрольно-измерительного пункта		
1	437622,60	1424013,15
2	437621,60	1424013,15
3	437621,60	1424014,15
4	437622,60	1424014,15
Площадь – 1 кв. метр		
Земельный участок под размещение контрольно-измерительного пункта		
1	437574,81	1424081,95
2	437573,81	1424081,95
3	437573,81	1424082,95
4	437574,81	1424082,95

1	2	3
Площадь – 1 кв. метр		
Земельный участок под размещение контрольно-измерительного пункта		
1	437560,72	1424101,89
2	437559,72	1424101,89
3	437559,72	1424102,89
4	437560,72	1424102,89
Площадь – 1 кв. метр		
Земельный участок под размещение контрольно-измерительного пункта		
1	437536,38	1424136,69
2	437535,38	1424136,69
3	437535,38	1424137,69
4	437536,38	1424137,69
Площадь – 1 кв. метр		
Земельный участок под размещение контрольно-измерительного пункта		
1	437505,45	1424167,50
2	437504,45	1424167,50
3	437504,45	1424168,50
4	437505,45	1424168,50
Площадь – 1 кв. метр		
Магистральный нефтепровод АО «Черномортранснефть» «Лисичанск-Тихорецк-1»:		
Земельный участок под размещение контрольно-измерительного пункта		
1	436220,31	1423307,92
2	436219,31	1423307,92
3	436219,31	1423308,92
4	436220,31	1423308,92
Площадь – 1 кв. метр		
Земельный участок под размещение контрольно-измерительного пункта		
1	436167,32	1423328,91
2	436166,32	1423328,91
3	436166,32	1423329,91
4	436167,32	1423329,91
Площадь – 1 кв. метр		
Земельный участок под размещение контрольно-измерительного пункта		
1	435881,18	1423389,11
2	435880,18	1423389,11
3	435880,18	1423390,11
4	435881,18	1423390,11
Площадь – 1 кв. метр		
Земельный участок под размещение контрольно-измерительного пункта		
1	435836,60	1423361,65
2	435835,60	1423361,65
3	435835,60	1423362,65
4	435836,60	1423362,65

1	2	3
Площадь – 1 кв. метр		
Земельный участок под размещение контрольно-измерительного пункта		
1	435828,67	1423357,10
2	435827,67	1423357,10
3	435827,67	1423358,10
4	435828,67	1423358,10
Площадь – 1 кв. метр		
Земельный участок под размещение контрольно-измерительного пункта		
1	435477,00	1423028,36
2	435476,00	1423028,36
3	435476,00	1423029,36
4	435477,00	1423029,36
Площадь – 1 кв. метр		
Земельный участок под размещение контрольно-измерительного пункта		
1	435469,83	1422945,18
2	435468,83	1422945,18
3	435468,83	1422946,18
4	435469,83	1422946,18
Площадь – 1 кв. метр		
Земельный участок под размещение контрольно-измерительного пункта		
1	435467,88	1422924,38
2	435466,88	1422924,38
3	435466,88	1422925,38
4	435467,88	1422925,38
Площадь – 1 кв. метр		
Земельный участок под размещение контрольно-измерительного пункта		
1	435446,63	1422768,93
2	435445,63	1422768,93
3	435445,63	1422769,93
4	435446,63	1422769,93
Площадь – 1 кв. метр		
Магистральный нефтепровод АО «Черномортранснефть» «Лисичанск-Тихорецк-2»:		
Земельный участок под размещение контрольно-измерительного пункта		
1	436235,18	1423335,44
2	436234,18	1423335,44
3	436234,18	1423336,44
4	436235,18	1423336,44
Площадь – 1 кв. метр		
Земельный участок под размещение контрольно-измерительного пункта		
1	436209,23	1423341,19
2	436208,23	1423341,19
3	436208,23	1423342,19
4	436209,23	1423342,19

1	2	3
Площадь – 1 кв. метр		
Земельный участок под размещение контрольно-измерительного пункта		
1	435867,99	1423408,23
2	435866,99	1423408,23
3	435866,99	1423409,23
4	435867,99	1423409,23
Площадь – 1 кв. метр		
Земельный участок под размещение контрольно-измерительного пункта		
1	435823,53	1423380,86
2	435822,53	1423380,86
3	435822,53	1423381,86
4	435823,53	1423381,86
Площадь – 1 кв. метр		
Земельный участок под размещение контрольно-измерительного пункта		
1	435816,49	1423376,63
2	435815,49	1423376,63
3	435815,49	1423377,63
4	435816,49	1423377,63
Площадь – 1 кв. метр		
Земельный участок под размещение контрольно-измерительного пункта		
1	435454,22	1423030,29
2	435453,22	1423030,29
3	435453,22	1423031,29
4	435454,22	1423031,29
Площадь – 1 кв. метр		
Земельный участок под размещение контрольно-измерительного пункта		
1	435447,11	1422947,28
2	435446,11	1422947,28
3	435446,11	1422948,28
4	435447,11	1422948,28
Площадь – 1 кв. метр		
Земельный участок под размещение контрольно-измерительного пункта		
1	435443,88	1422906,15
2	435442,88	1422906,15
3	435442,88	1422907,15
4	435443,88	1422907,15
Площадь – 1 кв. метр		
Земельный участок под размещение контрольно-измерительного пункта		
1	435436,25	1422889,86
2	435435,25	1422889,86
3	435435,25	1422890,86
4	435436,25	1422890,86

1	2	3
Площадь – 1 кв. метр		
магистральный газопровод ПАО «Газпром»: Магистральный газопровод «Акса́й – Тага́нрог 55,6 от 22 – 77,6 км»		
Земельный участок под размещение контрольно-измерительного пункта		
1	428467,22	1421037,24
2	428466,22	1421037,24
3	428466,22	1421038,24
4	428467,22	1421038,24
Площадь – 1 кв. метр		
Земельный участок под размещение контрольно-измерительного пункта		
1	428457,88	1421025,02
2	428456,88	1421025,02
3	428456,88	1421026,02
4	428457,88	1421026,02
Площадь – 1 кв. метр		
Земельный участок под размещение контрольно-измерительного пункта		
1	428433,86	1421010,25
2	428432,86	1421010,25
3	428432,86	1421011,25
4	428433,86	1421011,25
Площадь – 1 кв. метр		
Земельный участок под размещение контрольно-измерительного пункта		
1	428425,49	1421005,22
2	428424,49	1421005,22
3	428424,49	1421006,22
4	428425,49	1421006,22
Площадь – 1 кв. метр		
Земельный участок под размещение вытяжной свечи		
1	428256,01	1420765,52
2	428254,71	1420764,84
3	428254,02	1420766,14
4	428255,33	1420766,82
Площадь – 2 кв. метра		
Земельный участок под размещение контрольно-измерительного пункта		
1	428258,84	1420751,35
2	428257,84	1420751,35
3	428257,84	1420752,35
4	428258,84	1420752,35
Площадь – 1 кв. метр		
Земельный участок под размещение контрольно-измерительного пункта		
1	428298,55	1420677,34
2	428297,55	1420677,34
3	428297,55	1420678,34
4	428298,55	1420678,34

1	2	3
Площадь – 1 кв. метр		
Земельный участок под размещение контрольно-измерительного пункта		
1	428320,01	1420637,30
2	428319,01	1420637,30
3	428319,01	1420638,30
4	428320,01	1420638,30
Площадь – 1 кв. метр		
Земельный участок под размещение контрольно-измерительного пункта		
1	428333,34	1420612,08
2	428332,34	1420612,08
3	428332,34	1420613,08
4	428333,34	1420613,08
Площадь – 1 кв. метр		
Земельный участок под размещение контрольно-измерительного пункта		
1	428336,22	1420606,75
2	428335,22	1420606,75
3	428335,22	1420607,75
4	428336,22	1420607,75
Площадь – 1 кв. метр		
Земельный участок под размещение контрольно-измерительного пункта		
1	428355,49	1420570,71
2	428354,49	1420570,71
3	428354,49	1420571,71
4	428355,49	1420571,71
Площадь – 1 кв. метр		
Земельный участок под размещение контрольно-измерительного пункта		
1	428363,35	1420540,87
2	428362,35	1420540,87
3	428362,35	1420541,87
4	428363,35	1420541,87
Площадь – 1 кв. метр		
Промысловый газопровод ООО «Газпром добыча Краснодар»:		
Земельный участок под размещение контрольно-измерительного пункта		
1	428440,35	1421056,16
2	428440,35	1421057,14
3	428439,35	1421057,14
4	428439,35	1421056,16
Площадь – 1 кв. метр		
Земельный участок под размещение контрольно-измерительного пункта		
1	428436,94	1421047,29
2	428436,94	1421048,29
3	428435,94	1421048,29
4	428435,94	1421047,29

1	2	3
Площадь – 1 кв. метр		
Земельный участок под размещение вытяжной свечи		
1	428226,09	1420750,29
2	428225,43	1420751,61
3	428224,11	1420750,94
4	428224,78	1420749,63
Площадь – 2 кв. метра		
Земельный участок под размещение контрольно-измерительного пункта		
1	428235,00	1420739,47
2	428235,00	1420740,47
3	428234,00	1420740,47
4	428234,00	1420739,47
Площадь – 1 кв. метр		
Земельный участок под размещение контрольно-измерительного пункта		
1	428273,41	1420664,69
2	428273,41	1420665,69
3	428272,41	1420665,69
4	428272,41	1420664,69
Площадь – 1 кв. метр		
Земельный участок под размещение контрольно-измерительного пункта		
1	428296,83	1420619,11
2	428296,83	1420620,11
3	428295,83	1420620,11
4	428295,83	1420619,11
Площадь – 1 кв. метр		
Земельный участок под размещение контрольно-измерительного пункта		
1	428314,51	1420572,55
2	428314,51	1420573,55
3	428313,51	1420573,55
4	428313,51	1420572,55
Площадь – 1 кв. метр		
Распределительные газопроводы ПАО «Газпром газораспределение Ростов-на-Дону»		
Земельный участок под размещение контрольно-измерительного пункта		
1	436117,88	1423193,64
2	436117,88	1423194,64
3	436116,88	1423194,64
4	436116,88	1423193,64
Площадь – 1 кв. метр		
Земельный участок под размещение контрольной трубки		
1	436103,03	1423217,67
2	436103,03	1423218,67
3	436102,03	1423218,67
4	436102,03	1423217,67

1	2	3
Площадь – 1 кв. метр		
Земельный участок под размещение контрольной трубки		
1	436096,40	1423213,61
2	436096,40	1423214,61
3	436095,40	1423214,61
4	436095,40	1423213,61
Площадь – 1 кв. метр		
Земельный участок под размещение контрольной трубки		
1	436006,12	1423158,78
2	436006,12	1423159,78
3	436005,12	1423159,78
4	436005,12	1423158,78
Площадь – 1 кв. метр		
Земельный участок под размещение узлов учета расхода газа		
1	435971,97	1423131,00
2	435979,65	1423135,69
3	435972,88	1423146,79
4	435965,19	1423142,10
Площадь – 117 кв. метров		
Земельный участок под размещение контрольной трубки		
1	435852,75	1423065,48
2	435852,75	1423066,48
3	435851,75	1423066,48
4	435851,75	1423065,48
Площадь – 1 кв. метр		
Земельный участок под размещение контрольной трубки		
1	435869,40	1422975,16
2	435869,40	1422976,16
3	435868,40	1422976,16
4	435868,40	1422975,16
Площадь – 1 кв. метр		
Земельный участок под размещение контрольно-измерительного пункта		
1	435882,68	1422903,37
2	435882,68	1422904,37
3	435881,68	1422904,37
4	435881,68	1422903,37
Площадь – 1 кв. метр		
Земельный участок под размещение контрольно-измерительного пункта		
1	436009,19	1423092,42
2	436009,19	1423093,42
3	436008,19	1423093,42
4	436008,19	1423092,42

1	2	3
Площадь – 1 кв. метр		
Земельный участок под размещение контрольной трубки		
1	436045,38	1423031,15
2	436045,38	1423032,15
3	436044,38	1423032,15
4	436044,38	1423031,15
Площадь – 1 кв. метр		
Земельный участок под размещение контрольно-измерительного пункта		
1	436045,80	1423029,49
2	436045,80	1423030,49
3	436044,80	1423030,49
4	436044,80	1423029,49
Площадь – 1 кв. метр		
Земельный участок под размещение контрольно-измерительного пункта		
1	436072,64	1422981,40
2	436072,64	1422982,40
3	436071,64	1422982,40
4	436071,64	1422981,40
Площадь – 1 кв. метр		
Земельный участок под размещение контрольной трубки		
1	436073,68	1422979,82
2	436073,68	1422980,82
3	436072,68	1422980,82
4	436072,68	1422979,82
Площадь – 1 кв. метр		
Земельный участок под размещение контрольно-измерительного пункта		
1	436095,05	1422944,74
2	436095,05	1422945,74
3	436094,05	1422945,74
4	436094,05	1422944,74
Площадь – 1 кв. метр		

3. Планировочные решения и характеристика линейного объекта

Проект планировки территории размещения автомобильной дороги общего пользования регионального значения «Северный обход г. Ростова-на-Дону» на участке а/д «г. Ростов-на-Дону – сл. Родионово-Несветайская – г. Новошахтинск» – а/д «Ростов-на-Дону – Таганрог») подготовлен для территории, расположенной в Большесальском и Краснокрымском сельских поселениях Мясниковского района Ростовской области.

Начало трассы проектируемого объекта принято на транспортной развязке кольцевого типа на автодороге г. Ростов-на-Дону – сл. Родионово-Несветайская – г. Новошахтинск, что соответствует ПК 129 + 55 автомобильной

дороге «Северный обход г. Ростова-на-Дону» на участке х. Щепкин – а/д «г. Ростов-на-Дону – сл. Родионово-Несветайская – г. Новошахтинск» с подъездом к а/д «г. Ростов-на-Дону – ц. у. КСП «Темерницкое» в Аксайском и Мясниковском районах.

Параметры автомобильной дороги общего пользования регионального значения «Северный обход г. Ростова-на-Дону» на участке а/д «г. Ростов-на-Дону – сл. Родионово-Несветайская – г. Новошахтинск» – а/д «Ростов-на-Дону – Таганрог») приведены в таблице № 7.

Таблица № 7

Показатель	Единица измерения	Проектное предложение
1	2	3
Категория автомобильной дороги	–	I
Расчетная скорость	километров в час	120
Число полос движения	штук	4 – 2
Ширина проезжей части	метров	2 x 7,5 – 2 x 3,75
Ширина земляного полотна	метров	27,5
Строительная длина	километров	12,749
Дорожная одежда	–	капитальный
Вид покрытия	–	асфальтобетон

В границах зоны планируемого размещения автомобильной дороги общего пользования регионального значения «Северный обход г. Ростова-на-Дону» на участке а/д «г. Ростов-на-Дону – сл. Родионово-Несветайская – г. Новошахтинск» – а/д «Ростов-на-Дону – Таганрог») отсутствуют объекты культурного наследия.

Используемые сокращения:

СП – свод правил;

ПК – пикет;

ц. у. КСП «Темерницкое» – центральная усадьба сельскохозяйственного предприятия «Темерницкое».

Начальник управления
документационного обеспечения
Правительства Ростовской области

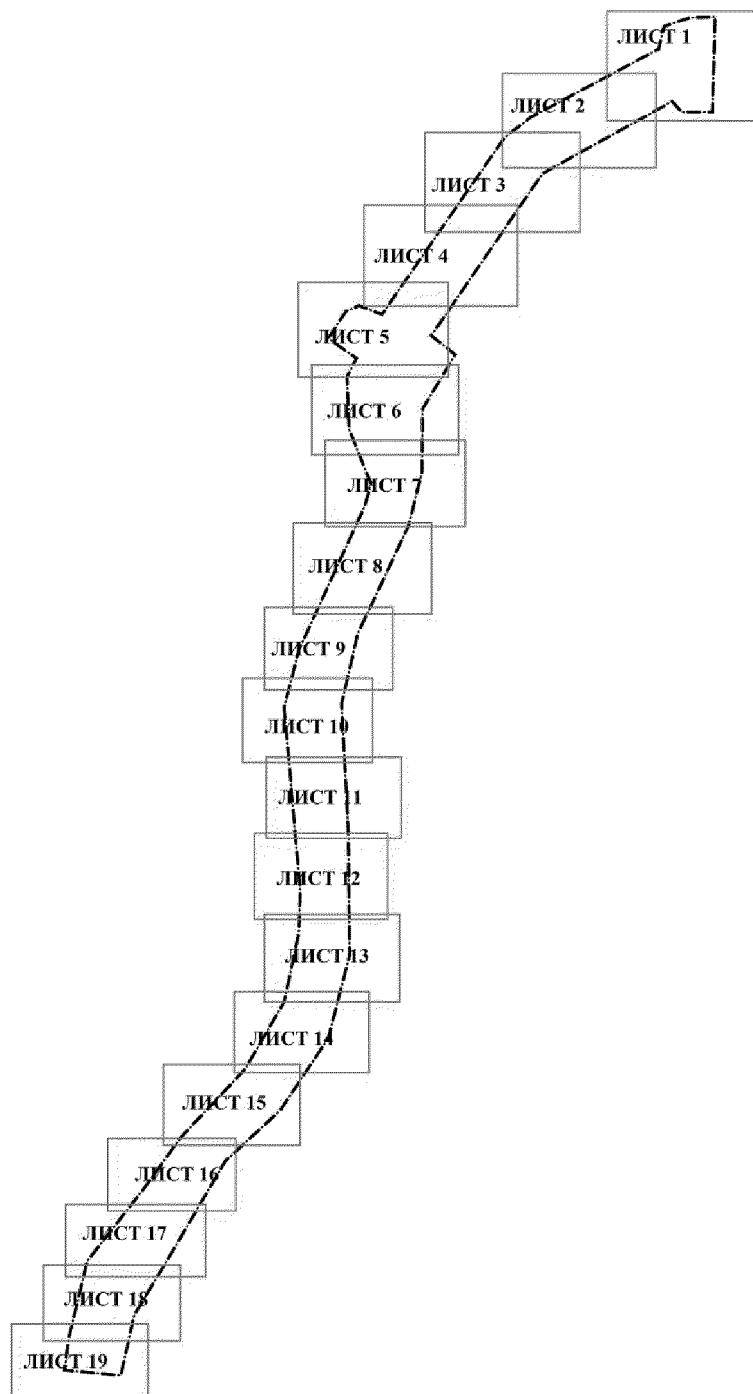


Т.А. Родионченко











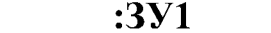
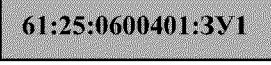
Приложение № 4
к постановлению
Правительства
Ростовской области
от 20.04.2020 № 386

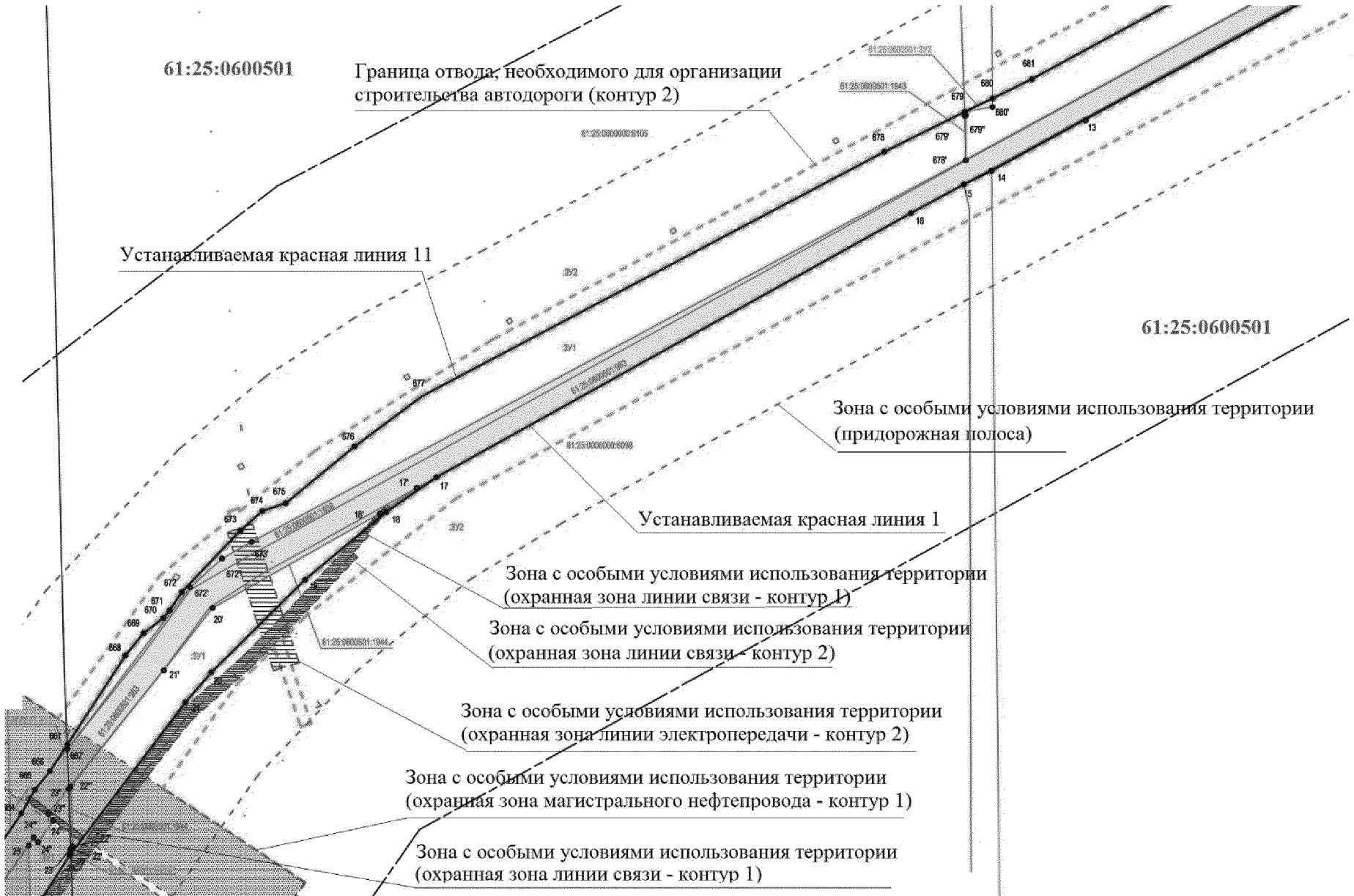
ЧЕРТЕЖ

межевания территории размещения автомобильной дороги
общего пользования регионального значения «Северный обход
г. Ростова-на-Дону» на участке а/д «г. Ростов-на-Дону – сл. Родионово-
Несветайская – г. Новошахтинск» – а/д «Ростов-на-Дону – Таганрог»

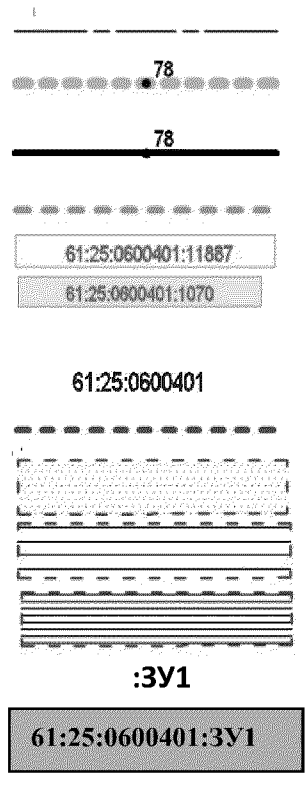


Условные обозначения:













	– граница подготовки проекта межевания территории;
	– граница и номер характерной точки отвода автомобильной дороги;
	– красная линия;
	– граница отвода, необходимого для организации строительства автодороги;
	– граница и кадастровый номер существующих земельных участков;
	– граница и кадастровый номер земельного участка, находящегося в государственной собственности Ростовской области;
	– номер кадастрового квартала;
	– граница зоны с особыми условиями использования территории (придорожная полоса);
	– граница зоны с особыми условиями использования территории (линии электропередач);
	– граница зоны с особыми условиями использования территории (линии связи);
	– условный номер земельного участка, образуемого в результате раздела;
	– земельный участок, образуемый из земель, государственная собственность на которые не разграничена.

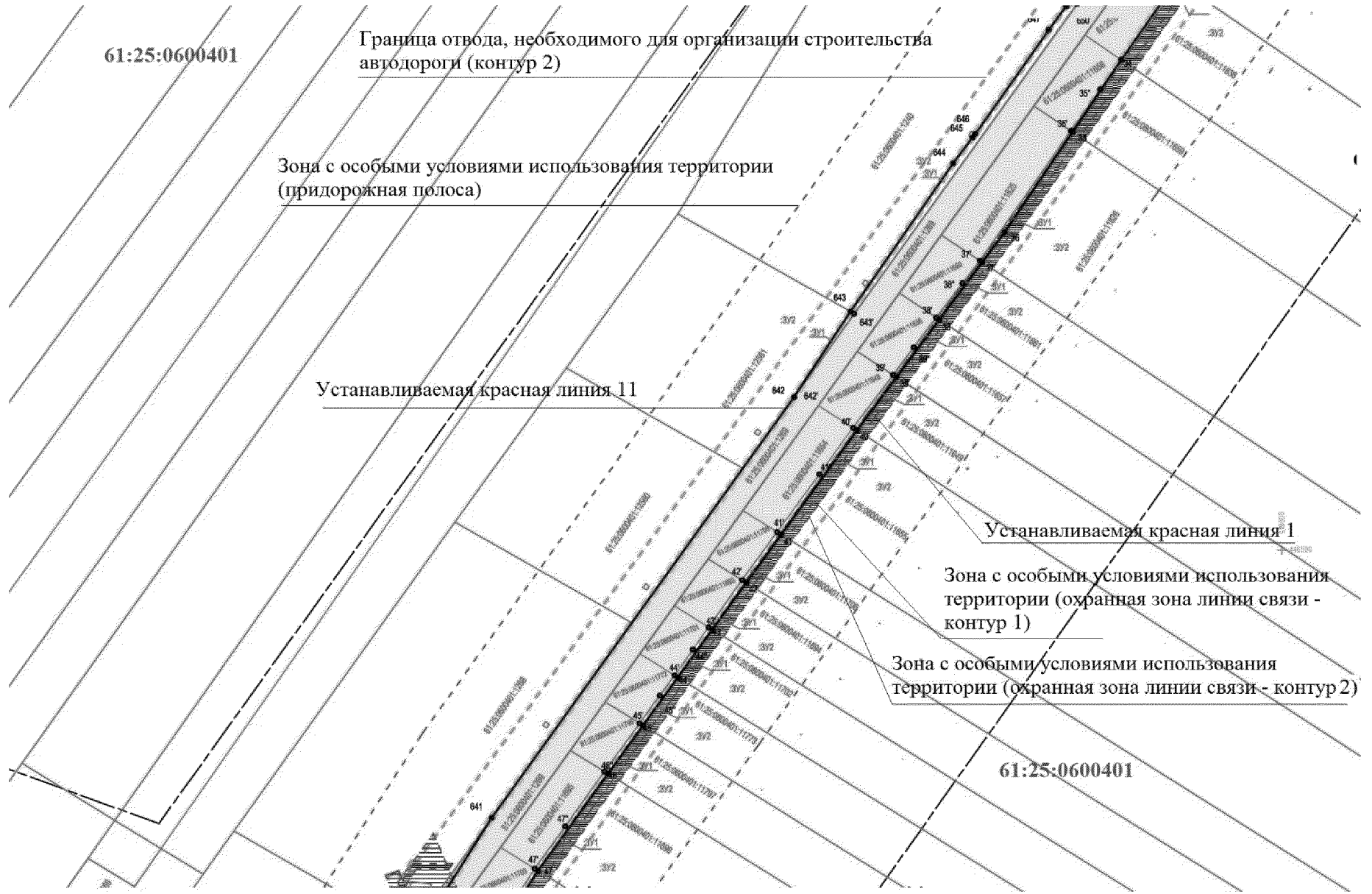


Условные обозначения:













- 
- граница подготовки проекта межевания территории;
 - граница и номер характерной точки отвода автомобильной дороги;
 - красная линия;
 - граница отвода, необходимого для организации строительства автодороги;
 - граница и кадастровый номер существующих земельных участков;
 - граница и кадастровый номер земельного участка, находящегося в государственной собственности Ростовской области;
 - номер кадастрового квартала;
 - граница зоны с особыми условиями использования территории (придорожная полоса);
 - граница зоны с особыми условиями использования территории (газопроводы и нефтепроводы);
 - граница зоны с особыми условиями использования территории (линии электропередач);
 - граница зоны с особыми условиями использования территории (линии связи);
 - условный номер земельного участка, образуемого в результате раздела;
 - земельный участок, образуемый из земель, государственная собственность на которые не разграничена.

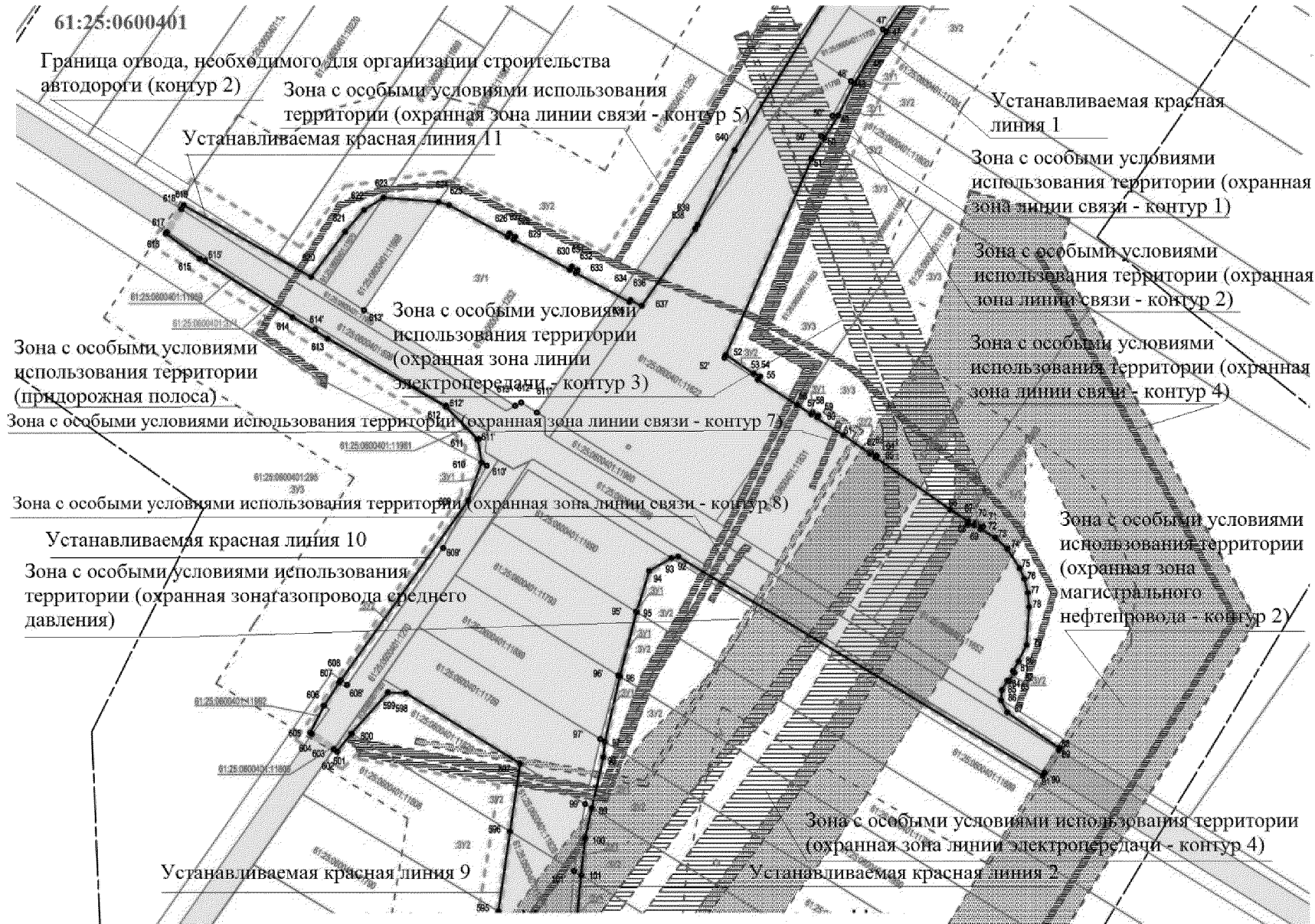
Условные обозначения:

	– граница подготовки проекта межевания территории;
	– граница и номер характерной точки отвода автомобильной дороги;
	– красная линия;
	– граница отвода, необходимого для организации строительства автодороги;
	– граница и кадастровый номер существующих земельных участков;
	– граница и кадастровый номер земельного участка, находящегося в государственной собственности Ростовской области;
	– номер кадастрового квартала;
	– граница зоны с особыми условиями использования территории (придорожная полоса);
	– граница зоны с особыми условиями использования территории (газопроводы и нефтепроводы);
	– граница зоны с особыми условиями использования территории (линии связи);
	– условный номер земельного участка, образуемого в результате раздела;
	– земельный участок, образуемый из земель, государственная собственность на которые не разграничена.



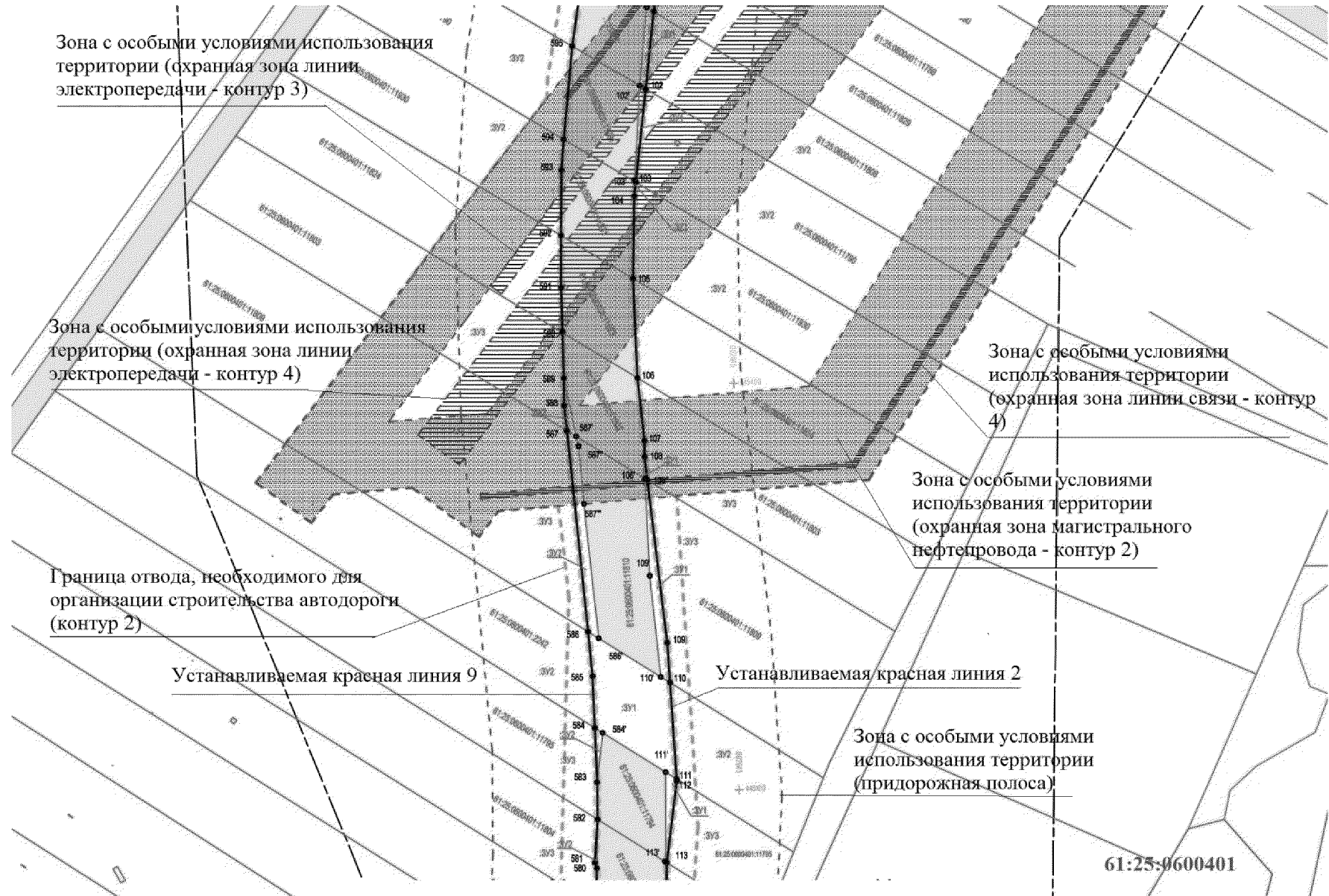
Условные обозначения:

	– граница подготовки проекта межевания территории;
	– граница и номер характерной точки отвода автомобильной дороги;
	– красная линия;
	– граница отвода, необходимого для организации строительства автодороги;
	– граница и кадастровый номер существующих земельных участков;
	– граница и кадастровый номер земельного участка, находящегося в государственной собственности Ростовской области;
	– номер кадастрового квартала;
	– граница зоны с особыми условиями использования территории (придорожная полоса);
	– граница зоны с особыми условиями использования территории (линии электропередач);
	– граница зоны с особыми условиями использования территории (линии связи);
	– условный номер земельного участка, образуемого в результате раздела.
	

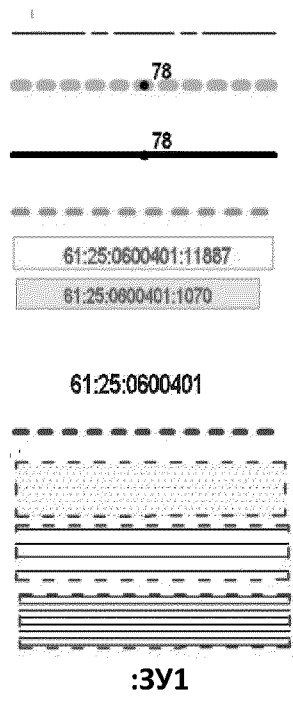


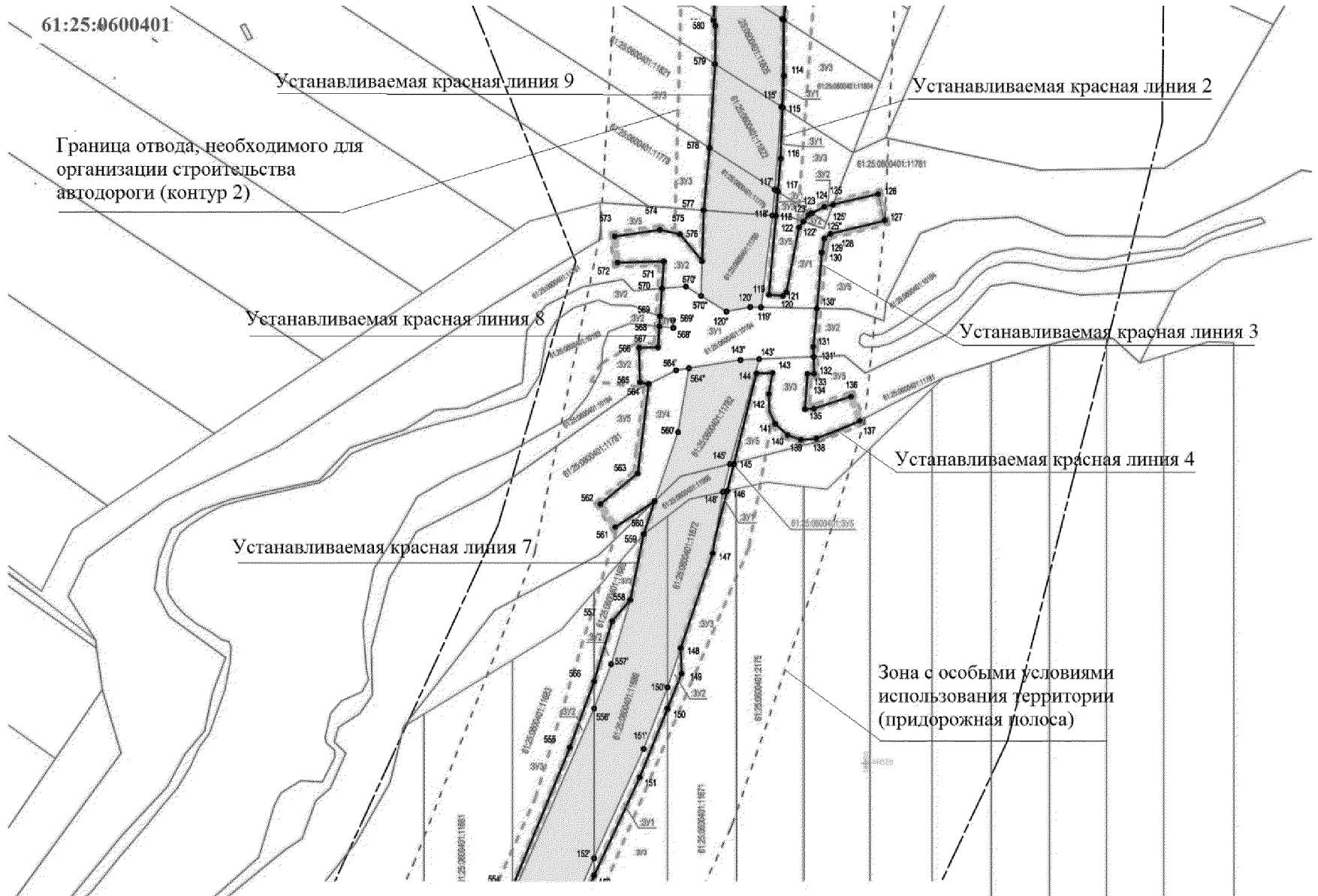
Условные обозначения:

-
- граница подготовки проекта межевания территории;
 - граница и номер характерной точки отвода автомобильной дороги;
 - красная линия;
 - граница отвода, необходимого для организации строительства автодороги;
 - граница и кадастровый номер существующих земельных участков;
 - граница и кадастровый номер земельного участка, находящегося в государственной собственности Ростовской области;
 - номер кадастрового квартала;
 - граница зоны с особыми условиями использования территории (придорожная полоса);
 - граница зоны с особыми условиями использования территории (газопроводы и нефтепроводы);
 - граница зоны с особыми условиями использования территории (линии электропередач);
 - граница зоны с особыми условиями использования территории (линии связи);
 - условный номер земельного участка, образуемого в результате раздела;
 - земельный участок, образуемый из земель, государственная собственность на которые не разграничена.













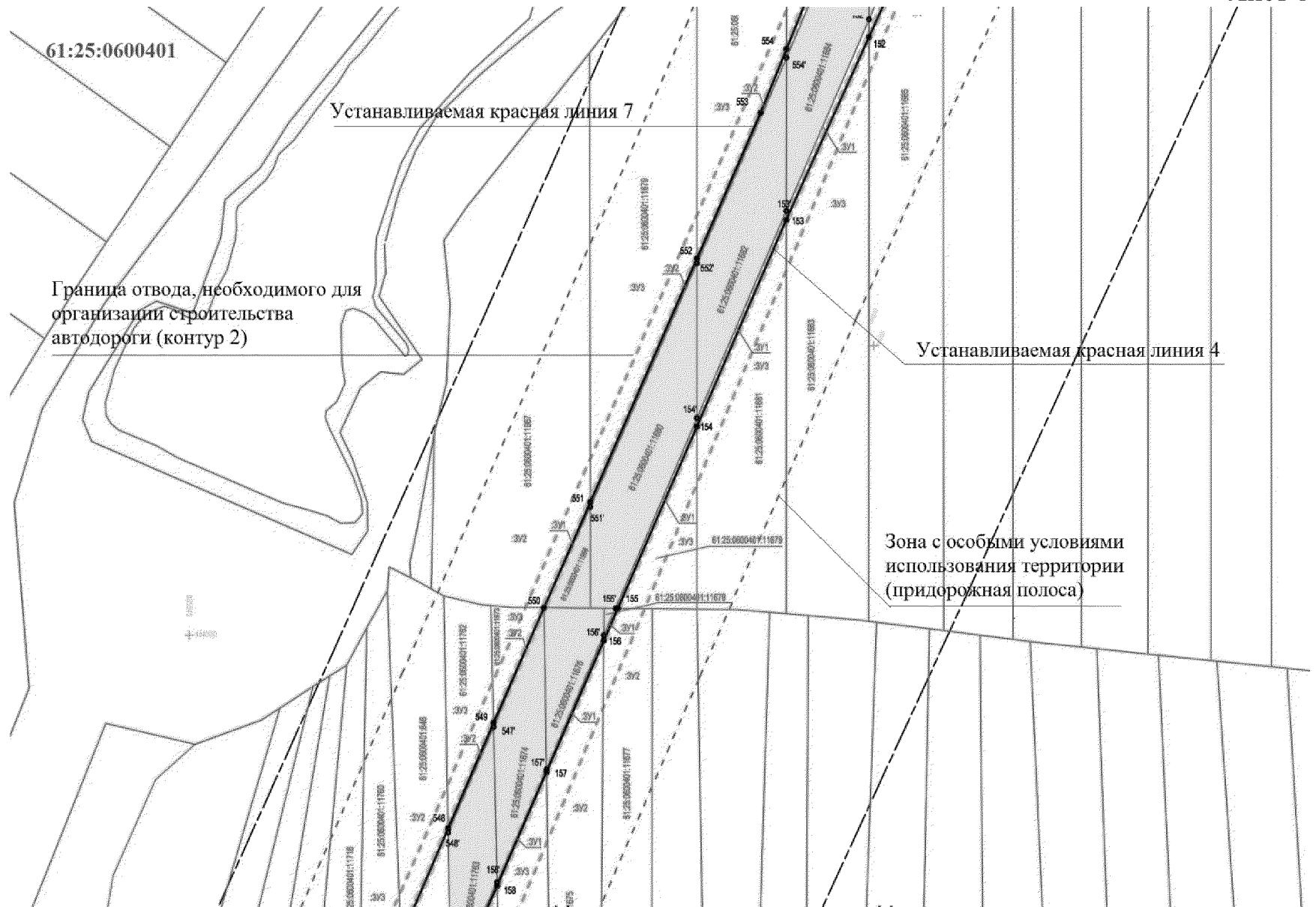
Условные обозначения:

- 
- граница подготовки проекта межевания территории;
 - граница и номер характерной точки отвода автомобильной дороги;
 - красная линия;
 - граница отвода, необходимого для организации строительства автодороги;
 - граница и кадастровый номер существующих земельных участков;
 - граница и кадастровый номер земельного участка, находящегося в государственной собственности Ростовской области;
 - номер кадастрового квартала;
 - граница зоны с особыми условиями использования территории (придорожная полоса);
 - граница зоны с особыми условиями использования территории (газопроводы и нефтепроводы);
 - граница зоны с особыми условиями использования территории (линии электропередач);
 - граница зоны с особыми условиями использования территории (линии связи);
 - условный номер земельного участка, образуемого в результате раздела.

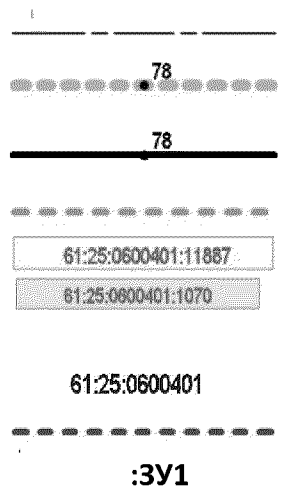


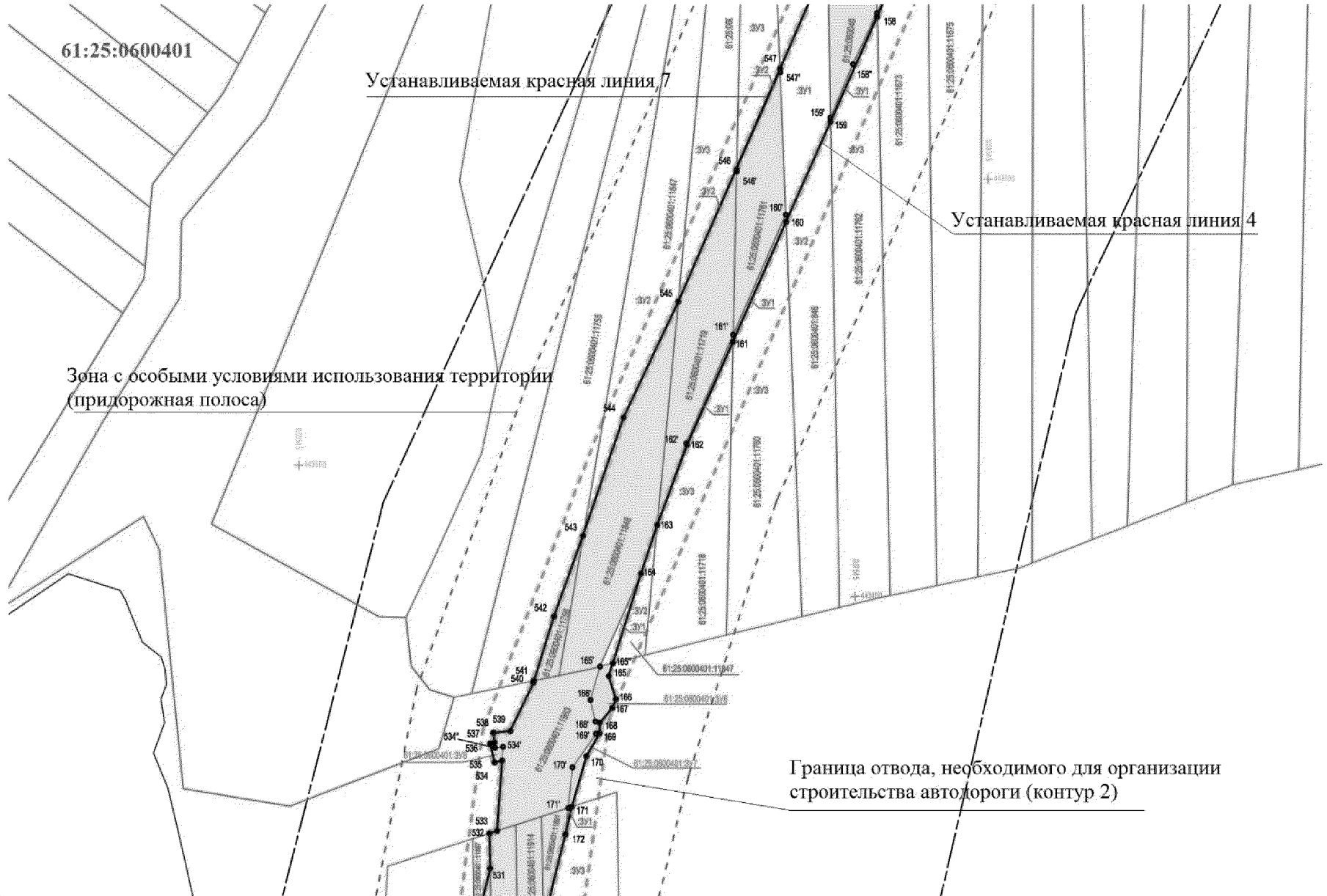
Условные обозначения:

	– граница подготовки проекта межевания территории;
	– граница и номер характерной точки отвода автомобильной дороги;
	– красная линия;
	– граница отвода, необходимого для организации строительства автодороги;
	– граница и кадастровый номер существующих земельных участков;
	– граница и кадастровый номер земельного участка, находящегося в государственной собственности Ростовской области;
	– номер кадастрового квартала;
	– граница зоны с особыми условиями использования территории (придорожная полоса);
	– условный номер земельного участка, образуемого в результате раздела;
	– земельный участок, образуемый из земель, государственная собственность на которые не разграничена.









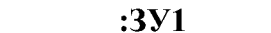



Условные обозначения:

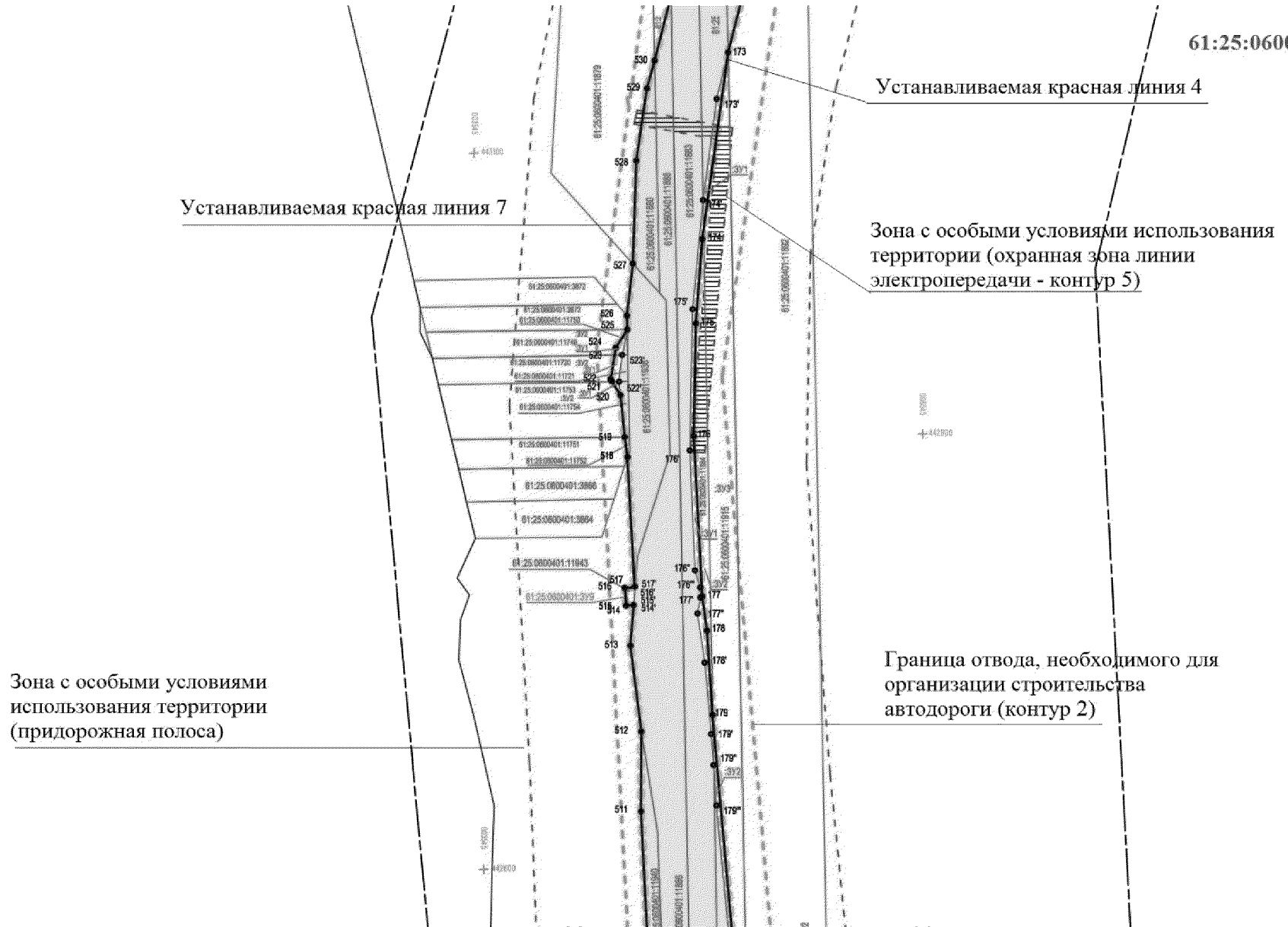
- 
- граница подготовки проекта межевания территории;
 - граница и номер характерной точки отвода автомобильной дороги;
 - красная линия;
 - граница отвода, необходимого для организации строительства автодороги;
 - граница и кадастровый номер существующих земельных участков;
 - граница и кадастровый номер земельного участка, находящегося в государственной собственности Ростовской области;
 - номер кадастрового квартала;
 - граница зоны с особыми условиями использования территории (придорожная полоса);
 - условный номер земельного участка, образуемого в результате раздела.














Условные обозначения:

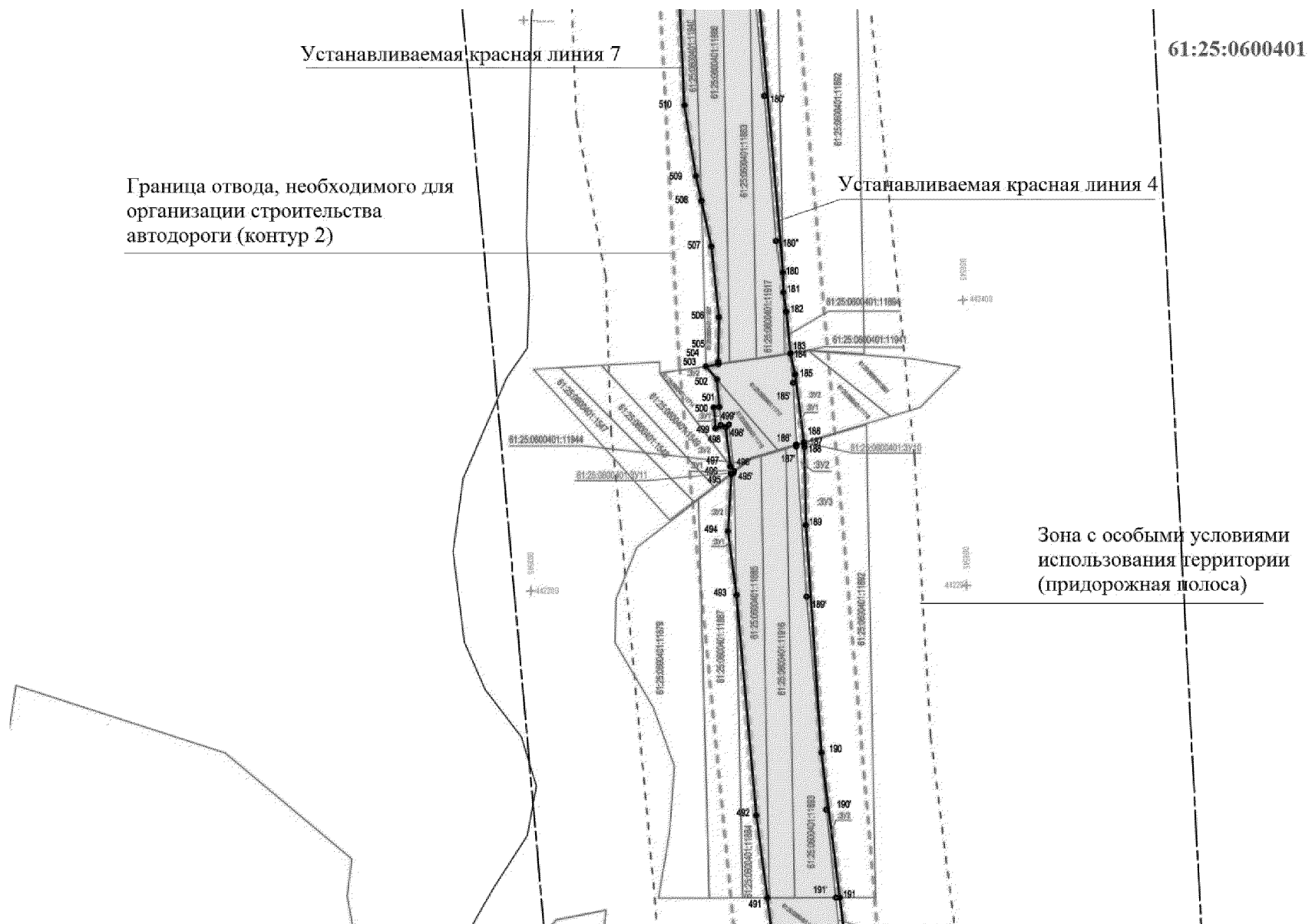
	– граница подготовки проекта межевания территории;
	– граница и номер характерной точки отвода автомобильной дороги;
	– красная линия;
	– граница отвода, необходимого для организации строительства автодороги;
	– граница и кадастровый номер существующих земельных участков;
	– граница и кадастровый номер земельного участка, находящегося в государственной собственности Ростовской области;
	– номер кадастрового квартала;
	– граница зоны с особыми условиями использования территории (придорожная полоса);
	– условный номер земельного участка, образуемого в результате раздела;
	– земельный участок, образуемый из земель, государственная собственность на которые не разграничена.

61:25:0600401













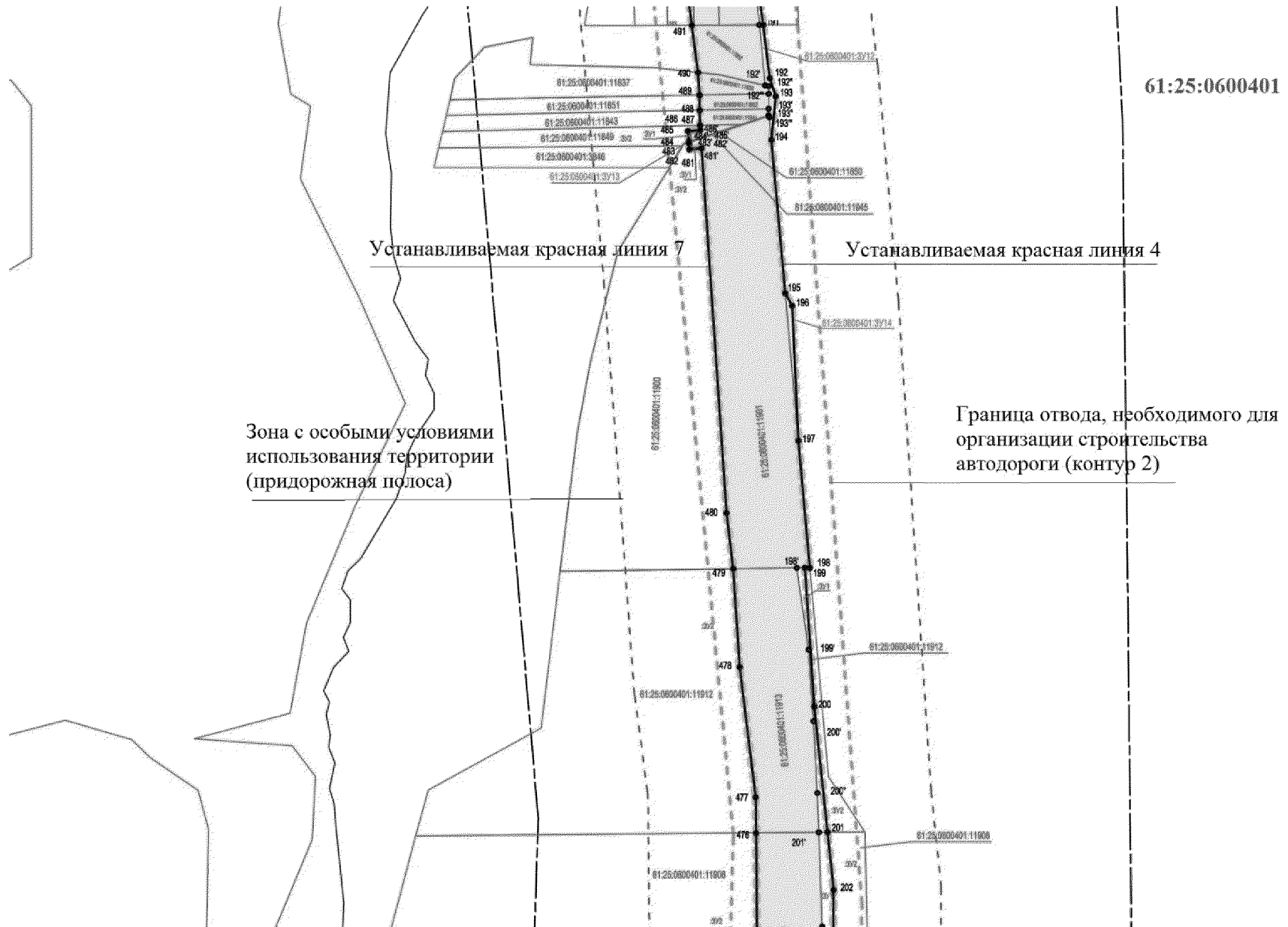
Условные обозначения:

	– граница подготовки проекта межевания территории;
	– граница и номер характерной точки отвода автомобильной дороги;
	– красная линия;
	– граница отвода, необходимого для организации строительства автодороги;
	– граница и кадастровый номер существующих земельных участков;
	– граница и кадастровый номер земельного участка, находящегося в государственной собственности Ростовской области;
	– номер кадастрового квартала;
	– граница зоны с особыми условиями использования территории (придорожная полоса);
	– граница зоны с особыми условиями использования территории (линии электропередач);
	– условный номер земельного участка, образуемого в результате раздела;
	– земельный участок, образуемый из земель, государственная собственность на которые не разграничена.







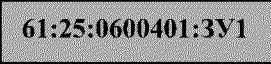


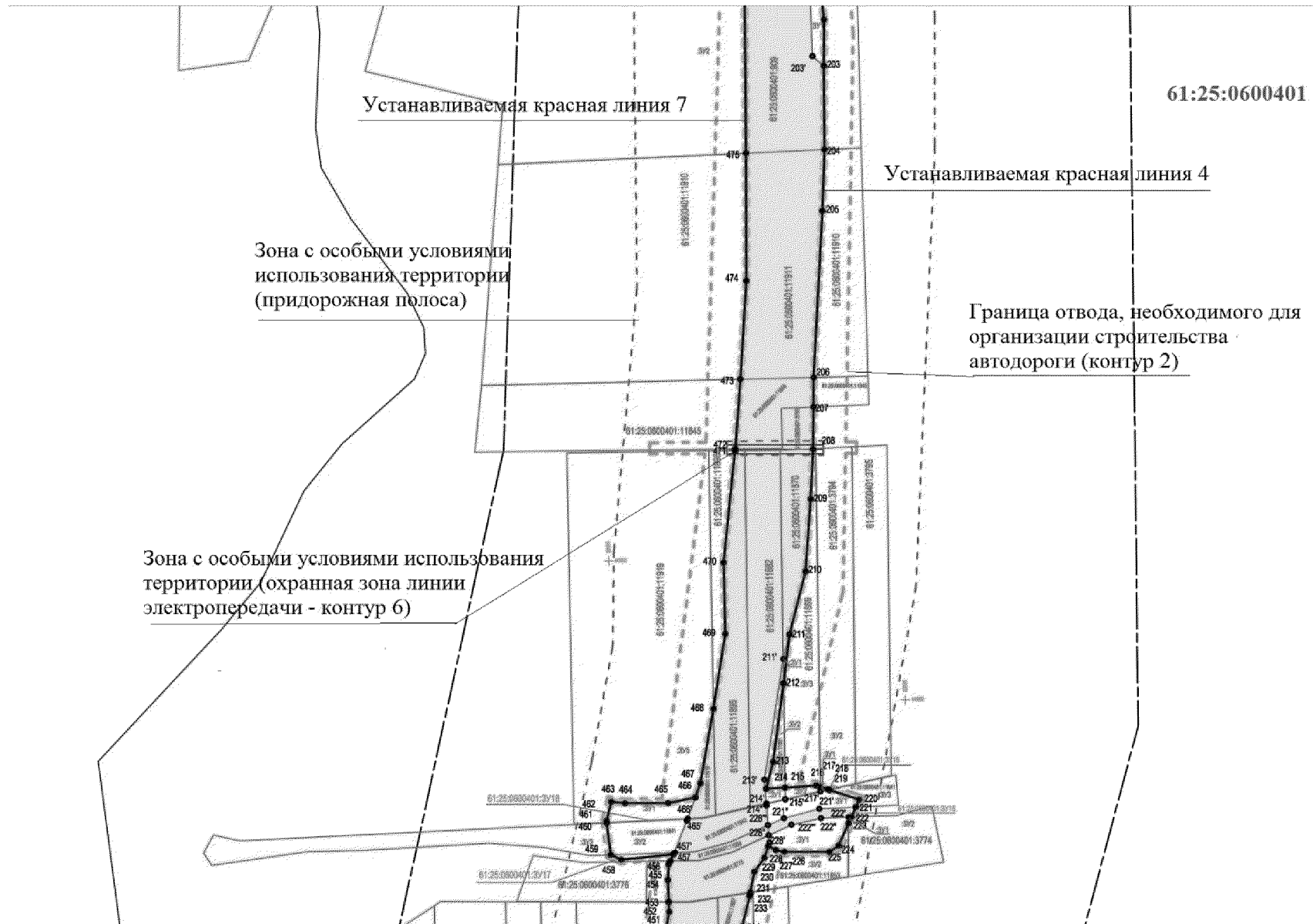
Условные обозначения:

	– граница подготовки проекта межевания территории;
	– граница и номер характерной точки отвода автомобильной дороги;
	– красная линия;
	– граница отвода, необходимого для организации строительства автодороги;
	– граница и кадастровый номер существующих земельных участков;
	– граница и кадастровый номер земельного участка, находящегося в государственной собственности Ростовской области;
	– номер кадастрового квартала;
	– граница зоны с особыми условиями использования территории (придорожная полоса);
	– условный номер земельного участка, образуемого в результате раздела;
	– земельный участок, образуемый из земель, государственная собственность на которые не разграничена.








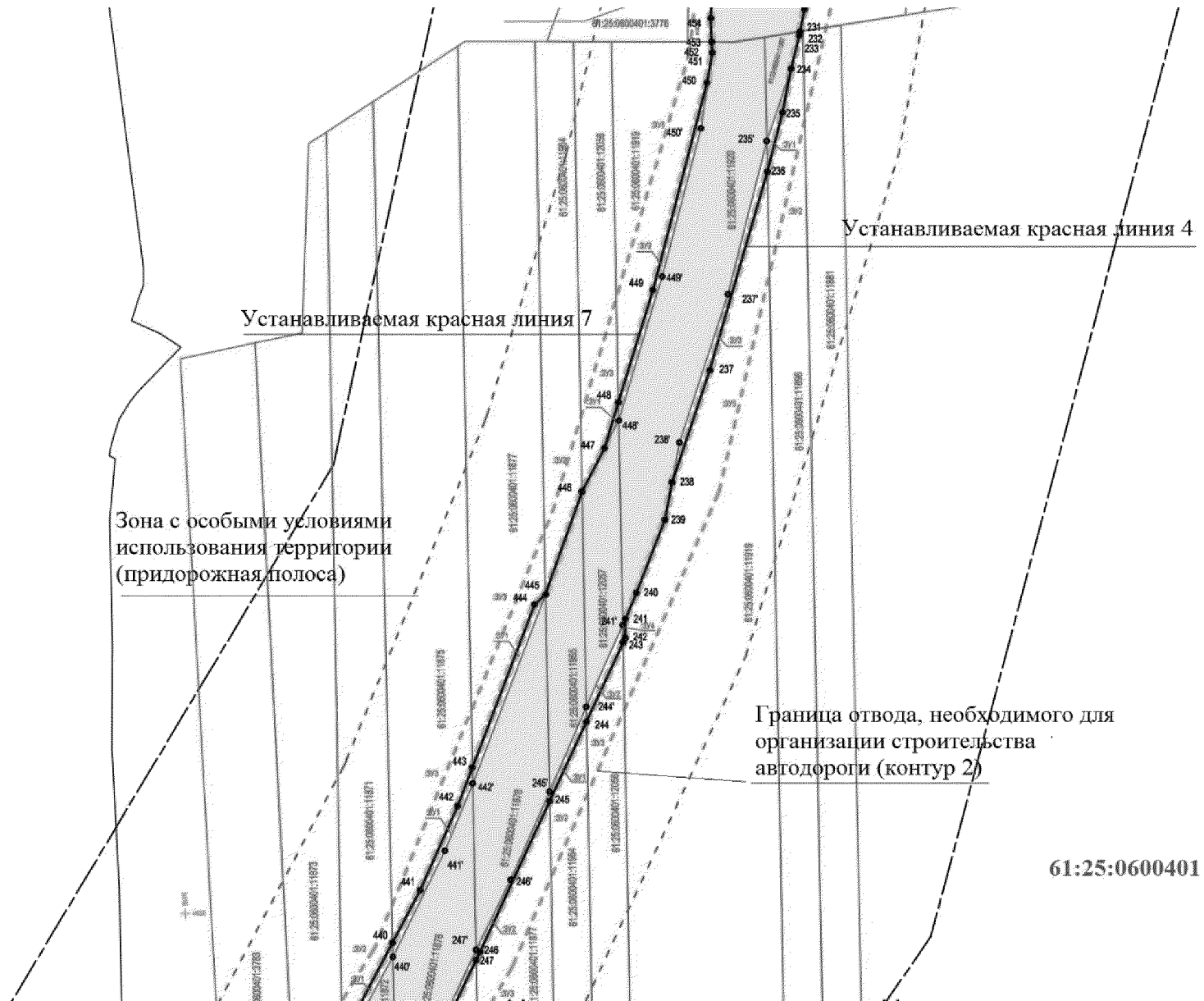
Условные обозначения:

	<ul style="list-style-type: none"> – граница подготовки проекта межевания территории; – граница и номер характерной точки отвода автомобильной дороги;
	<ul style="list-style-type: none"> – красная линия;
	<ul style="list-style-type: none"> – граница отвода, необходимого для организации строительства автодороги;
	<ul style="list-style-type: none"> – граница и кадастровый номер существующих земельных участков;
	<ul style="list-style-type: none"> – граница и кадастровый номер земельного участка, находящегося в государственной собственности Ростовской области;
<p>61:25:0600401</p>	<ul style="list-style-type: none"> – номер кадастрового квартала;
	<ul style="list-style-type: none"> – граница зоны с особыми условиями использования территории (придорожная полоса);
<p>:ЗУ1</p>	<ul style="list-style-type: none"> – условный номер земельного участка, образуемого в результате раздела;
	<ul style="list-style-type: none"> – земельный участок, образуемый из земель, государственная собственность на которые не разграничена.

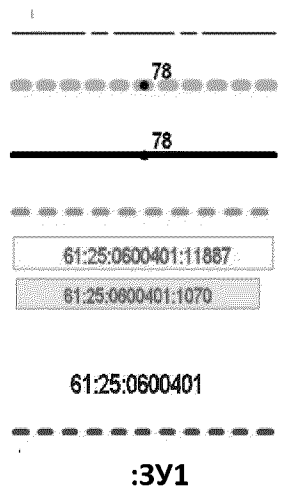


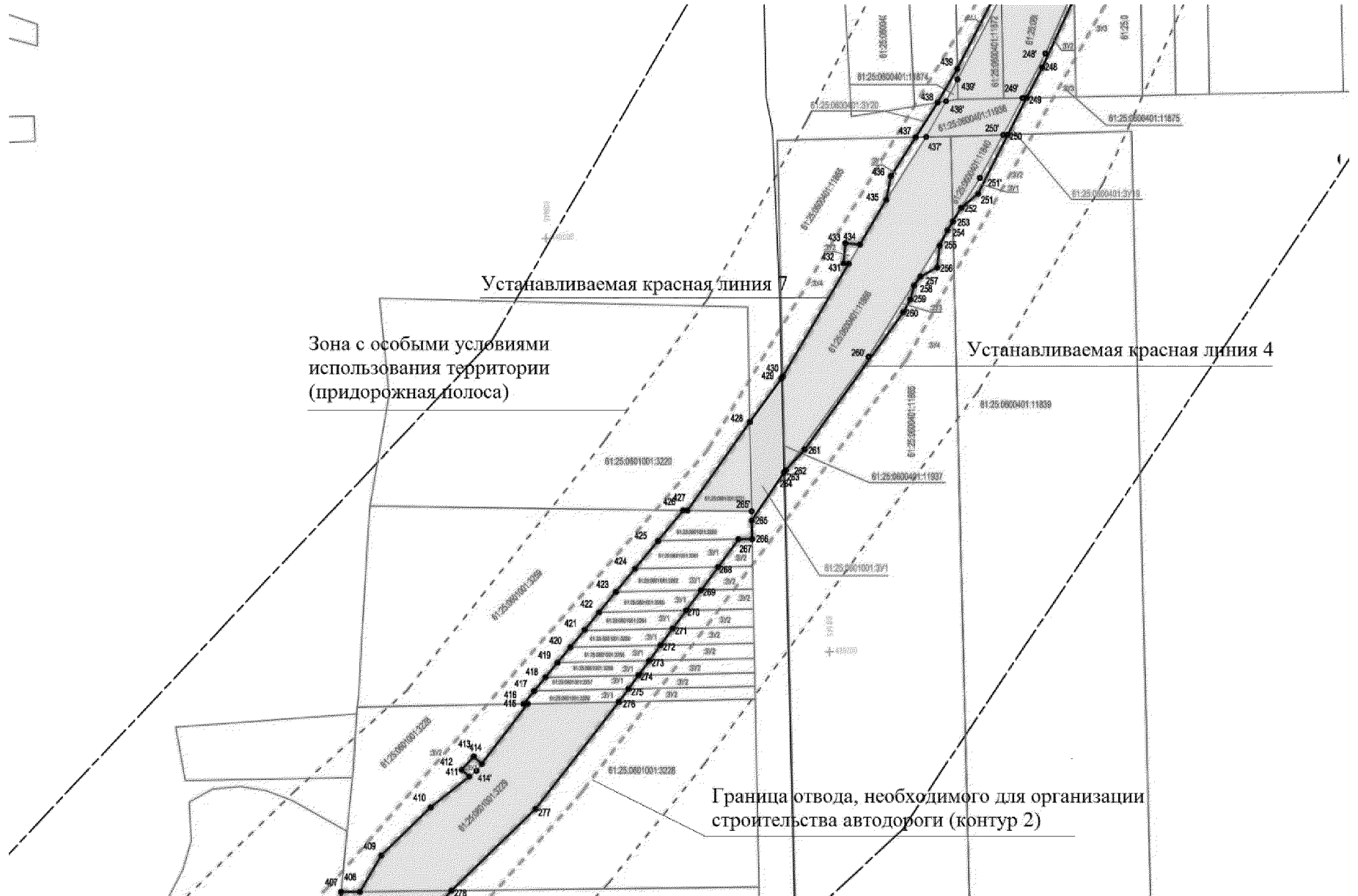
Условные обозначения:

	<ul style="list-style-type: none"> – граница подготовки проекта межевания территории; – граница и номер характерной точки отвода автомобильной дороги;
	<ul style="list-style-type: none"> – красная линия;
	<ul style="list-style-type: none"> – граница отвода, необходимого для организации строительства автодороги; – граница и кадастровый номер существующих земельных участков; – граница и кадастровый номер земельного участка, находящегося в государственной собственности Ростовской области;
<p>61:25:0600401</p>	<ul style="list-style-type: none"> – номер кадастрового квартала;
	<ul style="list-style-type: none"> – граница зоны с особыми условиями использования территории (придорожная полоса); – граница зоны с особыми условиями использования территории (линии электропередач);
<p>:ЗУ1</p>	<ul style="list-style-type: none"> – условный номер земельного участка, образуемого в результате раздела;
	<ul style="list-style-type: none"> – земельный участок, образуемый из земель, государственная собственность на которые не разграничена.

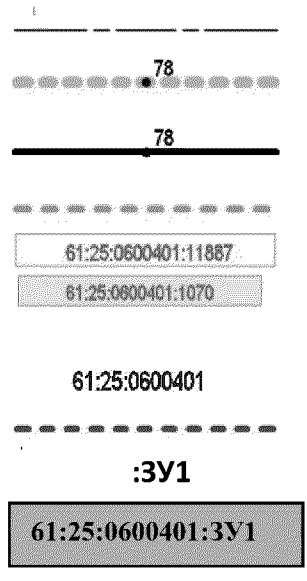


Условные обозначения:

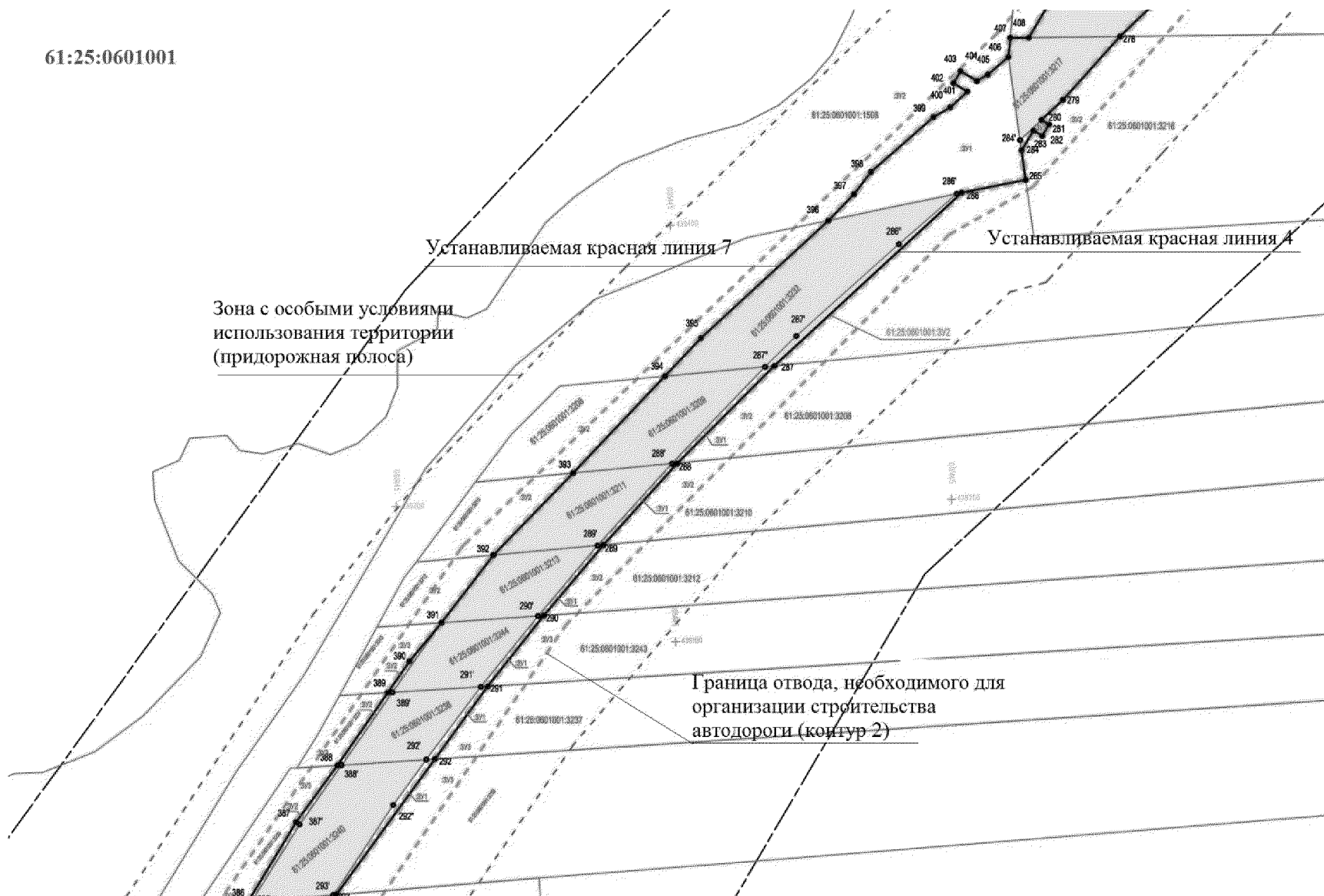
- 
- граница подготовки проекта межевания территории;
 - граница и номер характерной точки отвода автомобильной дороги;
 - красная линия;
 - граница отвода, необходимого для организации строительства автодороги;
 - граница и кадастровый номер существующих земельных участков;
 - граница и кадастровый номер земельного участка, находящегося в государственной собственности Ростовской области;
 - номер кадастрового квартала;
 - граница зоны с особыми условиями использования территории (придорожная полоса);
 - условный номер земельного участка, образуемого в результате раздела.













Условные обозначения:

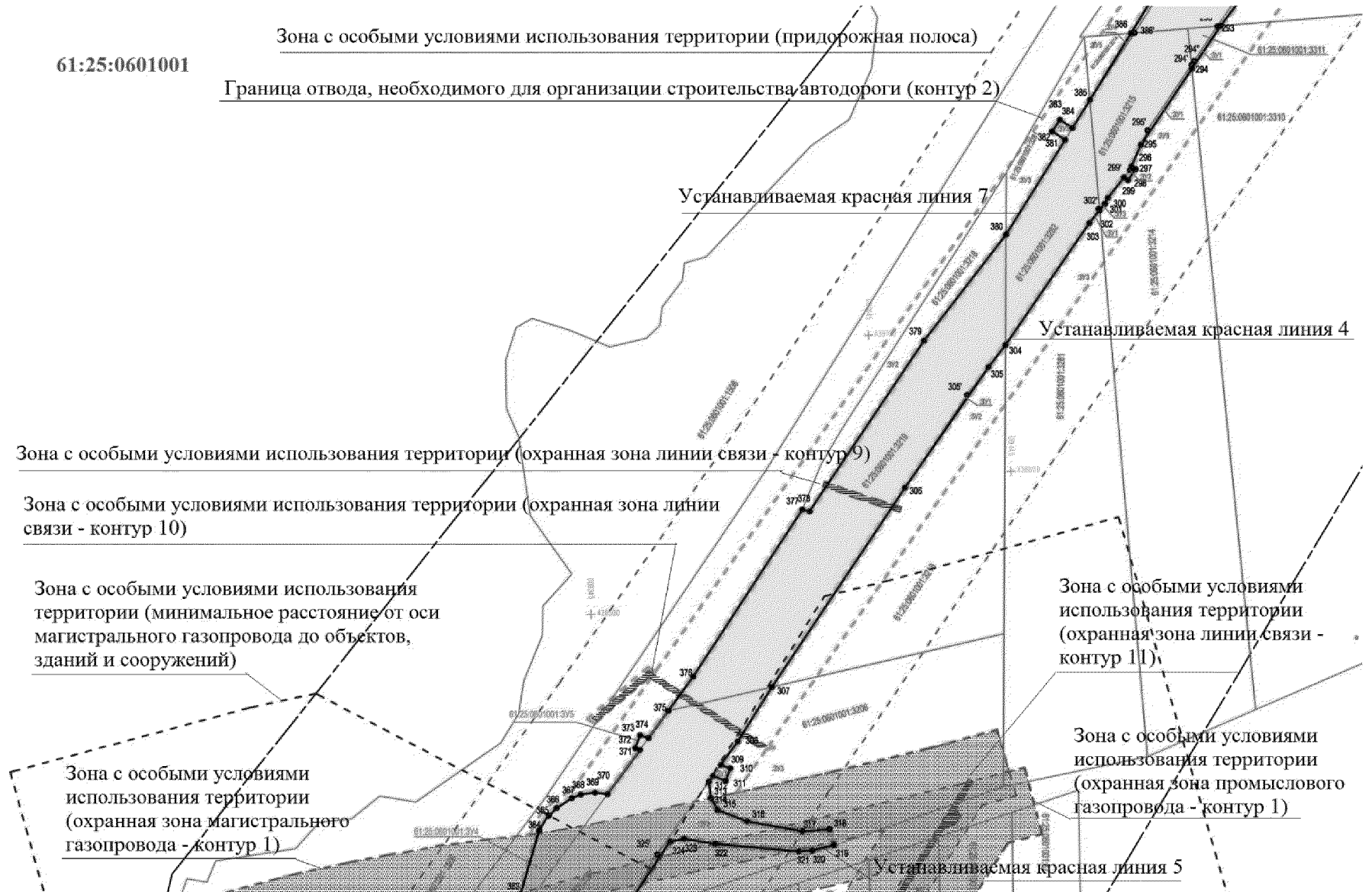
- 
- граница подготовки проекта межевания территории;
 - граница и номер характерной точки отвода автомобильной дороги;
 - красная линия;
 - граница отвода, необходимого для организации строительства автодороги;
 - граница и кадастровый номер существующих земельных участков;
 - граница и кадастровый номер земельного участка, находящегося в государственной собственности Ростовской области;
 - номер кадастрового квартала;
 - граница зоны с особыми условиями использования территории (придорожная полоса);
 - условный номер земельного участка, образуемого в результате раздела;
 - земельный участок, образуемый из земель, государственная собственность на которые не разграничена.

61:25:0601001



Условные обозначения:

	– граница подготовки проекта межевания территории;
	– граница и номер характерной точки отвода автомобильной дороги;
	– красная линия;
	– граница отвода, необходимого для организации строительства автодороги;
	– граница и кадастровый номер существующих земельных участков;
	– граница и кадастровый номер земельного участка, находящегося в государственной собственности Ростовской области;
	– номер кадастрового квартала;
	– граница зоны с особыми условиями использования территории (придорожная полоса);
	– условный номер земельного участка, образуемого в результате раздела;
	– земельный участок, образуемый из земель, государственная собственность на которые не разграничена.



61:25:0601001

Зона с особыми условиями использования территории (придорожная полоса)

Граница отвода, необходимого для организации строительства автодороги (контур 2)

Устанавливаемая красная линия 7

Устанавливаемая красная линия 4

Зона с особыми условиями использования территории (охранная зона линии связи - контур 9)

Зона с особыми условиями использования территории (охранная зона линии связи - контур 10)

Зона с особыми условиями использования территории (минимальное расстояние от оси магистрального газопровода до объектов, зданий и сооружений)














Зона с особыми условиями использования территории (охранная зона линии связи - контур 11)

Зона с особыми условиями использования территории (охранная зона магистрального газопровода - контур 1)

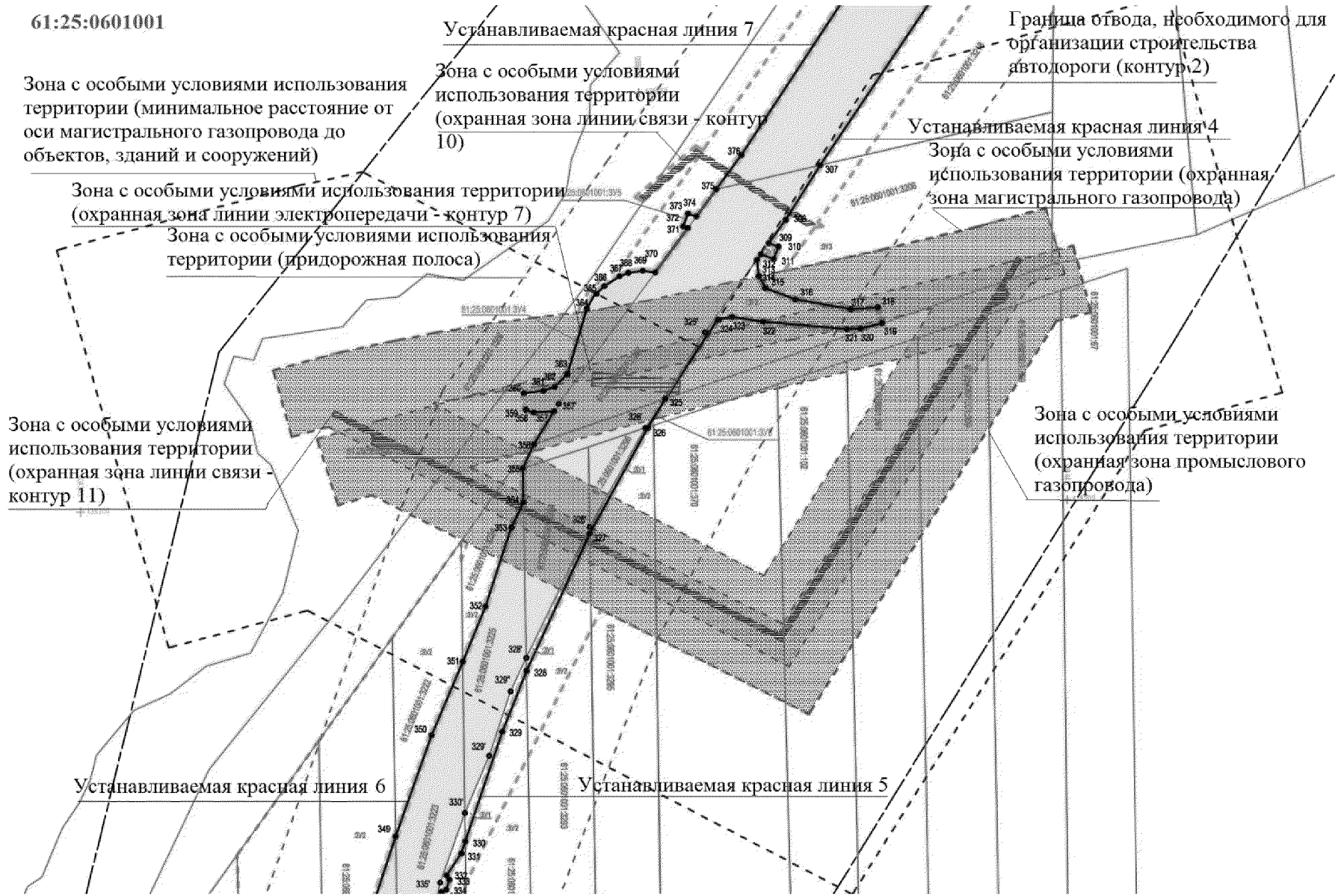
Зона с особыми условиями использования территории (охранная зона промышленного газопровода - контур 1)

Устанавливаемая красная линия 5

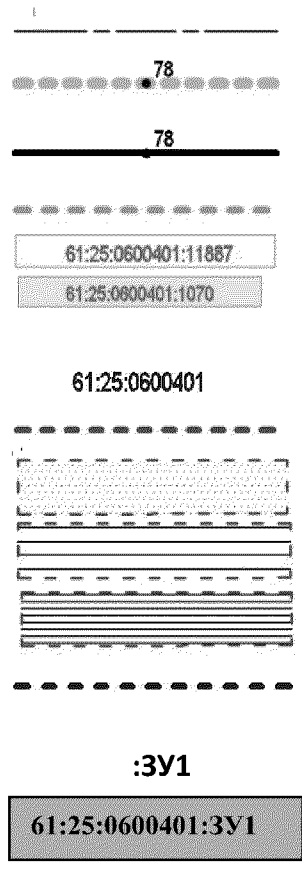
Условные обозначения:

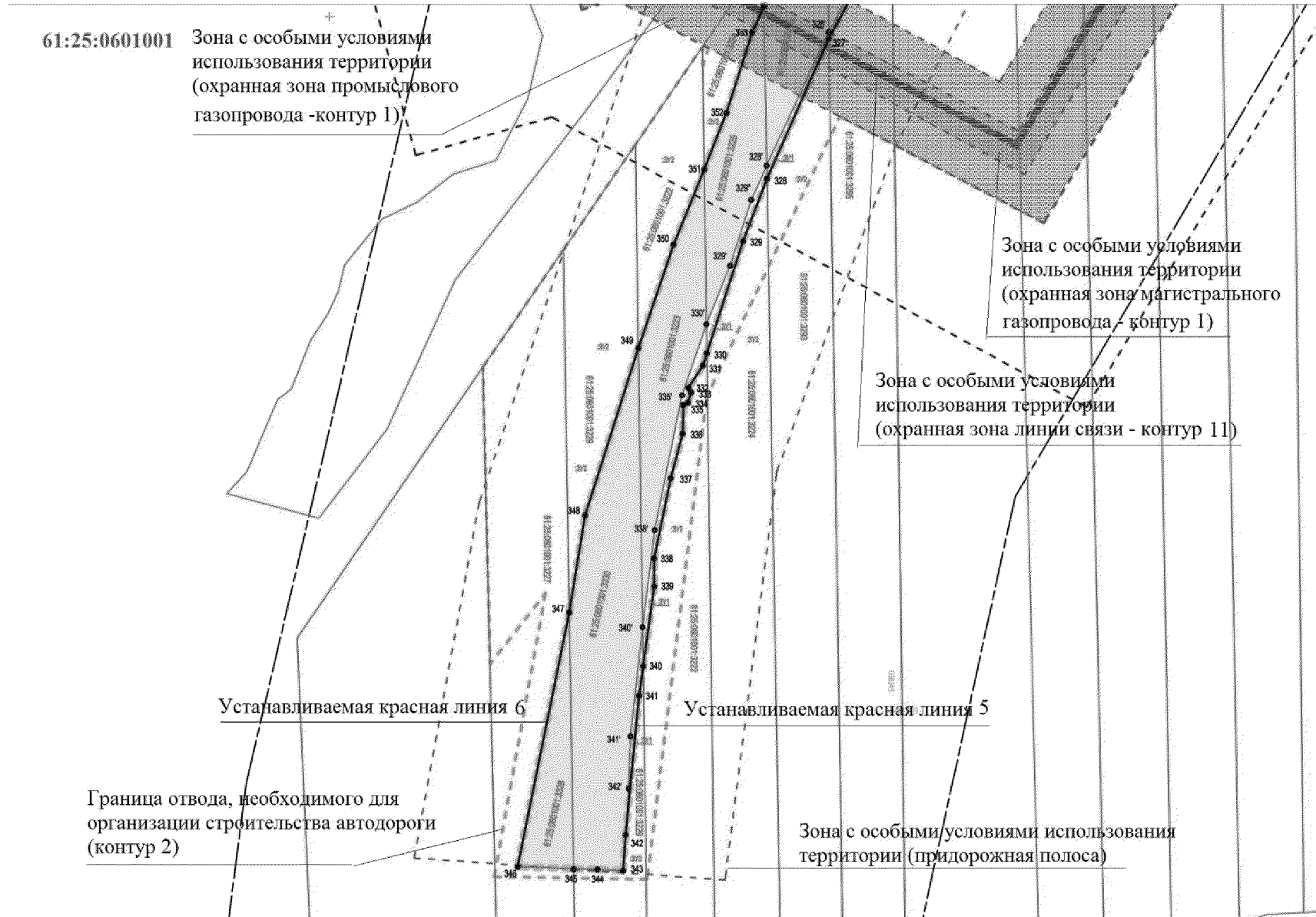
	– граница подготовки проекта межевания территории;
	– граница и номер характерной точки отвода автомобильной дороги;
	– красная линия;
	– граница отвода, необходимого для организации строительства автодороги;
	– граница и кадастровый номер существующих земельных участков;
	– граница и кадастровый номер земельного участка, находящегося в государственной собственности Ростовской области;
	– номер кадастрового квартала;
	– граница зоны с особыми условиями использования территории (придорожная полоса);
	– граница зоны с особыми условиями использования территории (газопроводы и нефтепроводы);
	– граница зоны с особыми условиями использования территории (линии связи);
	– граница зоны с особыми условиями использования территории (зона минимального расстояния от оси магистрального газопровода до объектов, зданий и сооружений);
	– условный номер земельного участка, образуемого в результате раздела;
	– земельный участок, образуемый из земель, государственная собственность на которые не разграничена.

61:25:0601001




Условные обозначения:


- 
- граница подготовки проекта межевания территории;
 - граница и номер характерной точки отвода автомобильной дороги;
 - красная линия;
 - граница отвода, необходимого для организации строительства автодороги;
 - граница и кадастровый номер существующих земельных участков;
 - граница и кадастровый номер земельного участка, находящегося в государственной собственности Ростовской области;
 - номер кадастрового квартала;
 - граница зоны с особыми условиями использования территории (придорожная полоса);
 - граница зоны с особыми условиями использования территории (газопроводы и нефтепроводы);
 - граница зоны с особыми условиями использования территории (линии электропередач);
 - граница зоны с особыми условиями использования территории (линии связи);
 - граница зоны с особыми условиями использования территории (зона минимального расстояния от оси магистрального газопровода до объектов, зданий и сооружений);
 - условный номер земельного участка, образуемого в результате раздела;
 - земельный участок, образуемый из земель, государственная собственность на которые не разграничена.



Условные обозначения:



61:25:0600401



:3У1

- граница подготовки проекта межевания территории;
- граница и номер характерной точки отвода автомобильной дороги;
- красная линия;
- граница отвода, необходимого для организации строительства автодороги;
- граница и кадастровый номер существующих земельных участков;
- граница и кадастровый номер земельного участка, находящегося в государственной собственности Ростовской области;
- номер кадастрового квартала;
- граница зоны с особыми условиями использования территории (придорожная полоса);
- граница зоны с особыми условиями использования территории (газопроводы и нефтепроводы);
- граница зоны с особыми условиями использования территории (линии связи);
- граница зоны с особыми условиями использования территории (зона минимального расстояния от оси магистрального газопровода до объектов, зданий и сооружений);
- условный номер земельного участка, образуемого в результате раздела.

Начальник управления
документационного обеспечения
Правительства Ростовской области

Т.А. Родионченко

Приложение № 5
к постановлению
Правительства
Ростовской области
от 20.04.2020 № 386

ПОЯСНИТЕЛЬНАЯ ЗАПИСКА

к проекту изменений в проект межевания территории размещения автомобильной дороги общего пользования регионального значения «Северный обход г. Ростова-на-Дону» на участке а/д «г. Ростов-на-Дону – сл. Родионово-Несветайская – г. Новошахтинск» – а/д «г. Ростов-на-Дону – г. Таганрог»

1. Общие положения

Проект изменений в проект межевания территории подготовлен на основании проекта изменений в проект планировки территории размещения автомобильной дороги общего пользования регионального значения «Северный обход г. Ростова-на-Дону» на участке а/д «г. Ростов-на-Дону – сл. Родионово-Несветайская – г. Новошахтинск» – а/д «г. Ростов-на-Дону – г. Таганрог».

Основными задачами проекта межевания являются: установление границ земельных участков, предназначенных для размещения автомобильной дороги обход территории Украины автомобильной дорогой общего пользования г. Миллерово – г. Луганск (до границы Украины), расположенной в Миллеровском районе Ростовской области.

Размещение автомобильной дороги обход территории Украины автомобильной дорогой общего пользования регионального значения «Северный обход г. Ростова-на-Дону» на участке а/д «г. Ростов-на-Дону – сл. Родионово-Несветайская – г. Новошахтинск» – а/д «г. Ростов-на-Дону – г. Таганрог» предполагается в полосе отвода. Общая площадь земельного участка отвода автомобильной дороги составляет 778 873 кв. метра.

Каталог координат поворотных точек границ полосы отвода автомобильной дороги общего пользования регионального значения «Северный обход г. Ростова-на-Дону» на участке а/д «г. Ростов-на-Дону – сл. Родионово-Несветайская – г. Новошахтинск» – а/д «г. Ростов-на-Дону – г. Таганрог» приведен в таблице № 1.

Таблица № 1

№ точки	X	Y
1	2	3
1	438286,43	1425591,05
2	438303,09	1425585,56
3	438328,26	1425577,17

1	2	3
4	438423,09	1425556,94
5	438449,64	1425552,29
6	438501,54	1425547,82
7	438518,41	1425542,55
8	438524,36	1425532,94
9	438524,16	1425525,75
10	438479,18	1425430,89
11	438268,89	1425050,43
12	438244,23	1425007,21
13	438137,62	1424812,93
14	438100,44	1424745,67
15	438090,42	1424725,59
16	438069,50	1424687,70
17	437874,54	1424341,87
18	437848,37	1424304,58
19	437798,35	1424245,59
20	437730,02	1424177,10
21	437707,89	1424158,30
22	437596,02	1424074,95
23	437595,62	1424074,66
24	437563,27	1424054,08
25	437551,44	1424045,64
26	437384,86	1423934,36
27	437262,74	1423848,91
28	437186,81	1423795,84
29	437180,16	1423791,18
30	437102,00	1423736,45
31	437036,92	1423690,89
32	437035,71	1423690,04
33	437030,92	1423684,06
34	436980,52	1423649,72
35	436927,79	1423615,25
36	436854,29	1423567,20
37	436832,40	1423551,43
38	436790,24	1423521,05
39	436748,27	1423490,80
40	436709,39	1423462,79
41	436633,09	1423409,06
42	436597,93	1423384,48
43	436563,52	1423360,42
44	436528,63	1423336,02
45	436493,40	1423311,39

1	2	3
46	436458,04	1423286,66
47	436387,15	1423237,09
48	436350,32	1423214,29
49	436327,44	1423202,79
50	436296,43	1423183,86
51	436157,10	1423122,92
52	436143,88	1423142,92
53	436144,45	1423143,27
54	436141,85	1423147,32
55	436139,57	1423145,85
56	436121,56	1423173,58
57	436114,93	1423183,72
58	436116,48	1423184,67
59	436113,94	1423188,75
60	436112,31	1423187,73
61	436100,07	1423206,48
62	436086,93	1423225,41
63	436088,07	1423226,13
64	436085,46	1423230,18
65	436084,19	1423229,35
66	436047,47	1423282,25
67	436038,65	1423295,55
68	436036,61	1423295,24
69	436035,90	1423299,86
70	436037,56	1423301,12
71	436034,90	1423305,13
72	436033,36	1423304,10
73	436027,12	1423314,54
74	436019,26	1423323,08
75	436006,33	1423331,35
76	435997,84	1423335,20
77	435987,91	1423337,72
78	435977,86	1423338,55
79	435950,89	1423336,86
80	435939,11	1423331,16
81	435932,26	1423327,17
82	435931,47	1423328,41
83	435924,91	1423324,44
84	435925,57	1423323,28
85	435918,87	1423319,38
86	435911,61	1423318,63
87	435902,96	1423323,14

1	2	3
88	435877,17	1423360,36
89	435876,16	1423359,77
90	435859,89	1423349,71
91	435857,90	1423348,45
92	436013,60	1423089,06
93	436012,63	1423084,19
94	436003,54	1423068,55
95	435974,24	1423059,66
96	435928,34	1423047,65
97	435881,93	1423036,91
98	435871,00	1423035,85
99	435834,75	1423027,74
100	435813,26	1423022,94
101	435786,86	1423020,21
102	435729,74	1423014,30
103	435661,04	1423007,20
104	435650,68	1423006,13
105	435590,01	1423005,16
106	435516,64	1423008,41
107	435470,18	1423013,49
108	435458,56	1423013,58
109	435321,32	1423029,87
110	435291,90	1423031,86
111	435220,72	1423036,65
112	435219,18	1423036,76
113	435159,06	1423029,49
114	435118,10	1423029,54
115	435057,19	1423027,26
116	435032,90	1423025,15
117	435015,13	1423023,60
118	434957,12	1423018,55
119	434956,23	1423028,75
120	434959,07	1423031,39
121	435006,56	1423040,64
122	435015,77	1423047,54
123	435021,75	1423059,15
124	435023,29	1423065,68
125	435031,08	1423098,81
126	435011,23	1423103,38
127	435001,77	1423063,76
128	434998,34	1423059,26
129	434988,11	1423057,41

1	2	3
130	434918,82	1423051,17
131	434899,02	1423051,71
132	434898,89	1423046,81
133	434873,06	1423045,04
134	434873,34	1423051,50
135	434882,26	1423078,88
136	434864,12	1423085,40
137	434851,47	1423053,27
138	434850,49	1423042,07
139	434853,93	1423032,19
140	434862,24	1423023,06
141	434871,42	1423018,85
142	434884,15	1423018,46
143	434899,55	1423021,13
144	434899,23	1423009,40
145	434833,42	1422992,97
146	434812,83	1422987,82
147	434776,98	1422978,77
148	434767,00	1422977,12
149	434697,37	1422953,66
150	434678,55	1422954,33
151	434652,88	1422943,93
152	434602,38	1422923,48
153	434530,22	1422890,03
154	434399,73	1422830,01
155	434252,50	1422765,05
156	434122,82	1422707,60
157	434006,01	1422655,84
158	433924,94	1422619,92
159	433849,17	1422586,34
160	433776,84	1422554,29
161	433690,15	1422515,88
162	433615,78	1422482,93
163	433558,06	1422461,36
164	433522,92	1422449,59
165	433448,95	1422426,42
166	433432,30	1422431,50
167	433425,87	1422428,80
168	433415,30	1422419,90
169	433407,62	1422419,77
170	433391,13	1422410,20
171	433354,56	1422399,49

1	2	3
172	433334,60	1422395,04
173	433271,32	1422379,24
174	433140,97	1422361,91
175	433082,15	1422357,58
176	433003,44	1422356,11
177	432891,57	1422361,93
178	432867,76	1422364,96
179	432808,91	1422368,83
180	432524,38	1422393,26
181	432510,44	1422393,52
182	432496,87	1422395,46
183	432467,88	1422398,37
184	432467,48	1422398,43
185	432452,91	1422401,64
186	432405,45	1422407,61
187	432404,68	1422407,71
188	432402,02	1422408,04
189	432347,36	1422408,97
190	432187,90	1422419,77
191	432086,41	1422432,35
192	432049,13	1422436,97
193	432036,51	1422441,11
194	432005,93	1422438,11
195	431898,89	1422447,73
196	431890,08	1422452,57
197	431795,73	1422457,00
198	431706,88	1422464,98
199	431706,83	1422461,46
200	431609,89	1422468,17
201	431522,08	1422477,33
202	431481,72	1422481,54
203	431449,38	1422481,42
204	431390,79	1422481,80
205	431347,86	1422480,34
206	431231,13	1422474,45
207	431210,46	1422474,34
208	431181,22	1422474,01
209	431145,99	1422472,52
210	431095,43	1422468,96
211	431051,16	1422458,04
212	431016,94	1422454,07
213	430961,82	1422446,91

1	2	3
214	430942,95	1422442,26
215	430943,88	1422455,06
216	430945,42	1422476,11
217	430944,46	1422478,95
218	430942,52	1422484,66
219	430942,30	1422485,32
220	430935,50	1422505,40
221	430930,17	1422503,10
222	430923,22	1422500,09
223	430918,85	1422498,20
224	430903,29	1422491,46
225	430898,86	1422485,26
226	430898,92	1422454,49
227	430900,12	1422448,82
228	430902,76	1422443,66
229	430894,77	1422441,05
230	430884,84	1422434,17
231	430870,57	1422431,48
232	430870,28	1422431,41
233	430868,02	1422430,97
234	430846,46	1422425,83
235	430817,98	1422420,46
236	430779,72	1422410,87
237	430651,02	1422374,86
238	430578,40	1422351,08
239	430554,07	1422346,67
240	430506,70	1422328,77
241	430489,85	1422321,82
242	430477,47	1422321,67
243	430474,60	1422320,39
244	430423,11	1422297,37
245	430371,70	1422274,39
246	430274,04	1422230,72
247	430268,66	1422228,24
248	430218,94	1422205,28
249	430197,18	1422194,21
250	430170,67	1422180,72
251	430128,29	1422159,16
252	430118,11	1422147,19
253	430108,29	1422141,16
254	430101,96	1422137,21
255	430090,86	1422131,64

1	2	3
256	430075,28	1422129,87
257	430068,64	1422117,79
258	430062,28	1422113,32
259	430052,23	1422110,67
260	430043,05	1422105,35
261	429944,37	1422034,54
262	429929,46	1422020,96
263	429928,65	1422020,37
264	429927,71	1422019,61
265	429893,23	1421996,50
266	429879,97	1421996,75
267	429879,76	1421986,95
268	429859,75	1421972,22
269	429843,12	1421959,98
270	429828,62	1421949,31
271	429815,54	1421939,68
272	429803,55	1421930,86
273	429792,43	1421922,67
274	429781,99	1421914,99
275	429772,13	1421907,73
276	429762,78	1421900,85
277	429685,87	1421840,89
278	429627,02	1421780,36
279	429581,47	1421739,28
280	429566,96	1421723,86
281	429563,73	1421729,27
282	429555,55	1421724,38
283	429559,30	1421718,10
284	429544,96	1421709,41
285	429523,75	1421712,42
286	429514,51	1421666,34
287	429389,74	1421531,41
288	429319,81	1421461,67
289	429260,77	1421408,11
290	429210,02	1421365,30
291	429158,87	1421324,82
292	429106,68	1421286,74
293	429008,95	1421215,85
294	428978,00	1421195,55
295	428922,72	1421159,29
296	428906,93	1421152,45
297	428905,06	1421155,27

1	2	3
298	428897,10	1421150,01
299	428899,03	1421147,16
300	428884,35	1421135,72
301	428879,99	1421133,65
302	428875,13	1421129,80
303	428865,93	1421122,50
304	428777,43	1421062,95
305	428761,41	1421050,84
306	428673,74	1420991,43
307	428529,13	1420896,79
308	428489,52	1420872,50
309	428472,46	1420860,53
310	428469,99	1420867,18
311	428461,05	1420863,85
312	428464,39	1420854,87
313	428460,36	1420852,04
314	428448,63	1420853,32
315	428439,76	1420858,01
316	428431,55	1420879,20
317	428424,46	1420918,56
318	428425,79	1420937,86
319	428414,30	1420940,75
320	428410,44	1420925,54
321	428409,79	1420915,86
322	428415,28	1420856,58
323	428418,87	1420834,44
324	428416,66	1420823,96
325	428359,23	1420787,06
326	428338,79	1420775,08
327	428261,10	1420733,34
328	428161,18	1420688,56
329	428116,90	1420671,24
330	428037,02	1420645,08
331	428028,35	1420642,24
332	428012,32	1420631,84
333	428009,11	1420633,71
334	428001,86	1420631,54
335	428000,11	1420628,19
336	427979,71	1420627,67
337	427948,14	1420618,99
338	427890,83	1420606,93
339	427870,81	1420607,13

1	2	3
340	427814,02	1420599,10
341	427793,10	1420596,14
342	427693,81	1420586,46
343	427668,37	1420584,61
344	427669,38	1420566,11
345	427669,95	1420548,85
346	427671,31	1420508,35
347	427852,42	1420545,70
348	427921,65	1420557,21
349	428040,68	1420595,66
350	428114,37	1420621,11
351	428167,86	1420643,25
352	428208,07	1420659,39
353	428265,59	1420677,83
354	428283,97	1420686,37
355	428308,50	1420685,93
356	428326,03	1420693,81
357	428350,22	1420708,17
358	428349,25	1420692,78
359	428351,27	1420688,05
360	428363,36	1420686,74
361	428365,00	1420700,75
362	428367,83	1420708,48
363	428377,13	1420717,58
364	428424,91	1420731,31
365	428433,86	1420736,34
366	428441,24	1420743,80
367	428448,44	1420754,49
368	428450,92	1420760,84
369	428452,38	1420770,99
370	428451,30	1420779,86
371	428483,51	1420802,91
372	428484,73	1420799,65
373	428494,03	1420803,12
374	428492,05	1420809,02
375	428511,85	1420823,19
376	428536,69	1420840,97
377	428657,92	1420918,33
378	428656,57	1420923,65
379	428780,57	1421005,06
380	428857,56	1421063,35
381	428926,30	1421105,26

1	2	3
382	428932,47	1421096,08
383	428940,85	1421101,62
384	428934,96	1421110,54
385	428955,34	1421122,89
386	429003,79	1421152,11
387	429061,23	1421186,76
388	429102,09	1421216,64
389	429154,38	1421252,84
390	429176,97	1421268,48
391	429204,82	1421291,47
392	429253,60	1421328,91
393	429312,65	1421386,32
394	429382,36	1421452,54
395	429409,82	1421478,41
396	429494,57	1421570,29
397	429513,45	1421588,64
398	429529,39	1421600,96
399	429569,11	1421646,00
400	429576,09	1421658,00
401	429587,49	1421670,39
402	429593,59	1421660,42
403	429602,10	1421665,50
404	429595,07	1421677,30
405	429599,63	1421685,16
406	429612,35	1421699,83
407	429626,10	1421701,28
408	429626,26	1421714,65
409	429652,29	1421730,01
410	429686,91	1421765,66
411	429709,08	1421793,31
412	429713,90	1421787,95
413	429723,50	1421796,59
414	429718,30	1421802,37
415	429761,44	1421835,28
416	429761,38	1421832,29
417	429770,67	1421839,99
418	429780,60	1421848,16
419	429791,08	1421856,84
420	429802,18	1421866,00
421	429814,18	1421875,91
422	429827,24	1421886,69
423	429841,90	1421898,77

1	2	3
424	429858,50	1421912,49
425	429878,53	1421929,07
426	429900,53	1421947,21
427	429900,49	1421950,22
428	429964,14	1421995,13
429	429995,55	1422017,93
430	429996,78	1422018,74
431	430077,92	1422066,20
432	430078,24	1422062,56
433	430092,68	1422063,84
434	430091,76	1422074,29
435	430123,89	1422093,21
436	430140,95	1422096,49
437	430168,91	1422114,29
438	430193,83	1422130,16
439	430217,95	1422144,27
440	430279,94	1422175,80
441	430314,01	1422193,12
442	430368,52	1422216,60
443	430393,48	1422225,82
444	430499,11	1422264,84
445	430505,72	1422271,90
446	430572,38	1422294,60
447	430600,54	1422308,70
448	430630,16	1422317,49
449	430703,04	1422339,13
450	430837,35	1422372,94
451	430856,89	1422376,34
452	430863,70	1422376,01
453	430863,88	1422376,01
454	430879,11	1422375,45
455	430890,17	1422375,91
456	430892,49	1422377,21
457	430897,23	1422379,19
458	430893,48	1422343,79
459	430896,86	1422336,66
460	430919,02	1422333,96
461	430919,41	1422333,92
462	430920,72	1422333,76
463	430933,92	1422337,01
464	430932,93	1422346,38
465	430933,07	1422375,67

1	2	3
466	430936,96	1422394,07
467	430946,90	1422397,53
468	430999,18	1422406,49
469	431051,50	1422414,56
470	431101,56	1422413,26
471	431179,92	1422421,19
472	431181,06	1422421,20
473	431229,88	1422424,67
474	431298,88	1422428,81
475	431388,22	1422428,60
476	431521,58	1422427,32
477	431546,47	1422427,05
478	431637,54	1422415,94
479	431706,20	1422411,48
480	431745,21	1422406,68
481	432000,06	1422389,21
482	431999,36	1422380,77
483	432004,18	1422380,37
484	432005,06	1422380,30
485	432012,23	1422379,70
486	432012,95	1422388,30
487	432016,18	1422388,19
488	432026,73	1422387,95
489	432037,31	1422387,87
490	432053,15	1422386,80
491	432086,15	1422382,47
492	432143,89	1422374,81
493	432298,39	1422361,28
494	432343,02	1422355,36
495	432382,87	1422357,69
496	432383,76	1422357,59
497	432388,46	1422357,03
498	432415,79	1422353,80
499	432415,16	1422346,80
500	432429,84	1422345,57
501	432430,13	1422349,40
502	432449,45	1422347,79
503	432458,50	1422340,18
504	432459,81	1422348,68
505	432460,30	1422348,68
506	432493,01	1422349,12
507	432542,63	1422343,89

1	2	3
508	432574,64	1422337,06
509	432591,90	1422333,25
510	432641,50	1422325,44
511	432741,54	1422320,57
512	432797,31	1422320,67
513	432857,23	1422313,46
514	432885,56	1422315,53
515	432885,15	1422310,49
516	432897,56	1422309,57
517	432898,01	1422316,32
518	432988,83	1422311,47
519	433002,83	1422309,52
520	433032,01	1422306,65
521	433041,42	1422301,08
522	433043,16	1422300,05
523	433060,07	1422302,78
524	433065,26	1422303,62
525	433077,87	1422311,25
526	433087,49	1422311,07
527	433123,73	1422315,12
528	433195,73	1422317,41
529	433246,17	1422324,60
530	433265,57	1422329,68
531	433310,11	1422340,69
532	433335,44	1422340,22
533	433337,22	1422345,74
534	433387,93	1422349,38
535	433386,68	1422343,99
536	433400,32	1422340,84
537	433401,02	1422343,88
538	433407,99	1422343,11
539	433409,28	1422355,30
540	433443,61	1422371,68
541	433445,62	1422372,31
542	433491,95	1422386,86
543	433550,20	1422407,81
544	433635,56	1422437,01
545	433719,28	1422476,46
546	433815,91	1422518,70
547	433887,34	1422549,91
548	433965,94	1422584,26
549	434041,18	1422617,27

1	2	3
550	434123,29	1422653,91
551	434198,60	1422687,51
552	434372,26	1422765,00
553	434476,20	1422811,37
554	434521,65	1422830,04
555	434623,57	1422871,90
556	434672,81	1422890,04
557	434717,07	1422903,24
558	434732,83	1422916,55
559	434781,14	1422926,51
560	434805,24	1422934,43
561	434786,32	1422905,39
562	434803,14	1422894,64
563	434825,69	1422921,99
564	434891,46	1422930,06
565	434892,76	1422923,81
566	434918,16	1422923,12
567	434918,52	1422936,93
568	434933,73	1422937,97
569	434941,32	1422938,49
570	434961,70	1422939,90
571	434981,43	1422941,25
572	434980,66	1422907,10
573	434999,98	1422905,23
574	435004,83	1422938,35
575	435001,55	1422952,97
576	434981,72	1422969,38
577	435019,15	1422970,47
578	435065,12	1422974,93
579	435126,60	1422978,80
580	435154,75	1422979,18
581	435158,92	1422977,76
582	435190,90	1422979,65
583	435218,30	1422979,25
584	435258,39	1422977,62
585	435296,62	1422976,06
586	435329,41	1422972,68
587	435477,64	1422957,43
588	435496,13	1422955,53
589	435516,43	1422955,22
590	435549,93	1422954,35
591	435583,17	1422953,38

1	2	3
592	435621,72	1422953,29
593	435670,09	1422953,68
594	435692,59	1422955,20
595	435761,40	1422961,31
596	435818,22	1422969,49
597	435866,31	1422976,69
598	435916,51	1422895,46
599	435917,00	1422882,64
600	435887,78	1422856,98
601	435875,05	1422846,64
602	435876,53	1422844,43
603	435876,71	1422844,15
604	435887,38	1422828,75
605	435888,34	1422827,58
606	435907,73	1422837,22
607	435923,87	1422847,89
608	435925,75	1422849,48
609	436053,00	1422939,43
610	436080,59	1422949,37
611	436096,98	1422946,50
612	436120,39	1422923,80
613	436168,64	1422839,87
614	436183,98	1422814,86
615	436225,56	1422748,99
616	436243,49	1422724,86
617	436244,59	1422725,63
618	436260,81	1422735,78
619	436263,66	1422737,58
620	436212,68	1422828,25
621	436244,86	1422852,40
622	436260,10	1422865,81
623	436268,96	1422879,57
624	436266,04	1422918,65
625	436263,74	1422926,13
626	436241,42	1422967,83
627	436243,60	1422969,16
628	436241,07	1422973,26
629	436239,15	1422972,06
630	436217,73	1423012,07
631	436219,98	1423013,44
632	436217,45	1423017,53
633	436215,47	1423016,30

1	2	3
634	436199,23	1423046,64
635	436194,90	1423054,40
636	436196,20	1423055,19
637	436191,93	1423063,05
638	436246,74	1423101,20
639	436249,87	1423102,96
640	436302,83	1423129,21
641	436425,94	1423204,30
642	436730,76	1423416,42
643	436796,18	1423458,27
644	436904,68	1423530,84
645	436923,56	1423544,55
646	436926,26	1423546,44
647	437002,36	1423598,38
648	437019,70	1423610,79
649	437022,65	1423615,92
650	437026,11	1423621,95
651	437037,23	1423629,69
652	437057,71	1423643,95
653	437058,22	1423643,99
654	437067,48	1423644,59
655	437083,69	1423656,71
656	437138,83	1423695,73
657	437199,71	1423738,81
658	437231,14	1423761,05
659	437240,62	1423768,79
660	437257,35	1423782,45
661	437261,27	1423785,65
662	437438,40	1423908,96
663	437585,26	1424011,19
664	437625,84	1424038,91
665	437643,15	1424048,74
666	437657,15	1424059,73
667	437676,55	1424072,19
668	437742,58	1424114,57
669	437759,01	1424128,03
670	437770,08	1424142,23
671	437775,75	1424146,75
672	437789,22	1424155,61
673	437834,84	1424198,50
674	437849,11	1424214,43
675	437854,89	1424231,41

1	2	3
676	437896,83	1424281,57
677	437934,07	1424330,90
678	438114,66	1424667,69
679	438143,99	1424726,39
680	438153,86	1424746,42
681	438168,02	1424775,16
682	438499,29	1425374,43
683	438584,52	1425526,61
684	438603,64	1425539,54
685	438683,03	1425547,99
686	438712,39	1425551,93
687	438789,88	1425564,74
688	438802,79	1425569,91

Границы земельного участка для целей размещения автомобильной дороги общего пользования регионального значения «Северный обход г. Ростова-на-Дону» на участке а/д «г. Ростов-на-Дону – сл. Родионово-Несветайская – г. Новошахтинск» – а/д «г. Ростов-на-Дону – г. Таганрог» подлежат образованию.

В границы земельного участка, формируемого под автомобильную дорогу общего пользования регионального значения «Северный обход г. Ростова-на-Дону» на участке а/д «г. Ростов-на-Дону – сл. Родионово-Несветайская – г. Новошахтинск» – а/д «г. Ростов-на-Дону – г. Таганрог», полностью или частично попадают земельные участки:

- находящиеся в государственной собственности Ростовской области;
- государственная собственность на которые не разграничена;
- находящиеся в федеральной собственности;
- находящиеся в частной собственности и подлежащие изъятию для государственных нужд Ростовской области.

Для полосы отвода автомобильной дороги общего пользования регионального значения «Северный обход г. Ростова-на-Дону» на участке а/д «г. Ростов-на-Дону – сл. Родионово-Несветайская – г. Новошахтинск» – а/д «г. Ростов-на-Дону – г. Таганрог» подлежат образованию земельные участки, государственная собственность на которые не разграничена.

Всего подлежит образованию 28 земельных участков, государственная собственность на которые не разграничена.

Каталог координат поворотных точек границ земельных участков, образуемых для полосы отвода автомобильной дороги из земельных участков, государственная собственность на которые не разграничена, приведен в таблице № 2.

Таблица № 2

№ п/п	№ точки	Координаты	
		X	Y
1	2	3	4
1.	Образуемый земельный участок 61:25:0600501:3У1, разрешенное использование – автомобильный транспорт		
	2	438303,09	1425585,56
	2'	438313,63	1425582,05
	3'	438325,72	1425582,15
	3''	438312,03	1425585,6
	Площадь – 37 кв. метров		
2.	Образуемый земельный участок 61:25:0600501:3У2, разрешенное использование – автомобильный транспорт		
	679	438143,99	1424726,39
	680	438153,86	1424746,42
	680'	438147,59	1424746,49
	Площадь – 63 кв. метра		
3.	Образуемый земельный участок 61:25:0600401:3У1, разрешенное использование – автомобильный транспорт		
	666	437657,15	1424059,73
	667	437676,55	1424072,19
	667'	437673,17	1424072,31
	Площадь – 22 кв. метра		
4.	Образуемый земельный участок 61:25:0600401:3У2, разрешенное использование – автомобильный транспорт		
	652	437057,71	1423643,95
	653	437058,22	1423643,99
	654	437067,48	1423644,59
	655	437083,69	1423656,71
	656	437138,83	1423695,73
	657	437199,71	1423738,81
	658	437231,14	1423761,05
	659	437240,62	1423768,79
	660	437257,35	1423782,45
	661	437261,27	1423785,65
	659'	437240,62	1423770,83
	658'	437207,08	1423747,95
	657'	437199,68	1423742,34
	656'	437138,82	1423700,03
	Площадь – 83 кв. метра		
5.	Образуемый земельный участок 61:25:0600401:3У3, разрешенное использование – автомобильный транспорт		
	642	436730,76	1423416,42
	642'	436733,60	1423418,24
	643'	436794,73	1423460,75

1	2	3	4
	650'	437021,41	1423618,39
	649	437022,65	1423615,92
	650	437026,11	1423621,95
	Площадь – 89 кв. метров		
6.	Образуемый земельный участок 61:25:0600401:3У4, разрешенное использование – автомобильный транспорт		
	610	436080,59	1422949,37
	611	436096,98	1422946,50
	612	436120,39	1422923,80
	613	436168,64	1422839,87
	614	436183,98	1422814,86
	615	436225,56	1422748,99
	616	436243,49	1422724,86
	617	436244,59	1422725,63
	615'	436224,21	1422752,65
	614'	436175,13	1422830,86
	612'	436121,16	1422924,04
	611'	436097,41	1422947,40
	Площадь – 262 кв. метра		
7.	Образуемый земельный участок 61:25:0600401:3У5, разрешенное использование – автомобильный транспорт		
	145	434833,42	1422992,97
	146	434812,83	1422987,82
	146'	434812,14	1422984,59
	145'	434832,61	1422989,79
	Площадь – 62 кв. метра		
8.	Образуемый земельный участок 61:25:0600401:3У6, разрешенное использование – автомобильный транспорт		
	165"	433458,14	1422429,30
	165	433448,95	1422426,42
	166	433432,30	1422431,50
	167	433425,87	1422428,80
	168	433415,30	1422419,90
	168'	433415,25	1422416,90
	166'	433431,68	1422413,15
	165'	433455,83	1422420,09
	Площадь – 485 кв. метров		
9.	Образуемый земельный участок 61:25:0600401:3У7, разрешенное использование – автомобильный транспорт		
	169	433407,62	1422419,77
	170	433391,13	1422410,20
	171	433354,56	1422399,49
	171'	433353,79	1422397,09
	170'	433383,14	1422400,17
	169'	433407,33	1422417,09

1	2	3	4
	Площадь – 249 кв. метров		
10.	Образуемый земельный участок 61:25:0600401:3У8, разрешенное использование – автомобильный транспорт		
	534	433387,93	1422349,38
	535	433386,68	1422343,99
	536	433400,32	1422340,84
	537	433401,02	1422343,88
	534"	433397,21	1422344,30
	534'	433397,85	1422350,09
	Площадь – 81 кв. метр		
11.	Образуемый земельный участок 61:25:0600401:3У9, разрешенное использование – автомобильный транспорт		
	514	432885,56	1422315,53
	515	432885,15	1422310,49
	516	432897,56	1422309,57
	517	432898,01	1422316,32
	517'	432897,08	1422316,37
	516'	432896,69	1422310,81
	515'	432885,88	1422311,65
	514'	432886,14	1422315,57
	Площадь – 22 кв. метра		
12.	Образуемый земельный участок 61:25:0600401:3У10, разрешенное использование – автомобильный транспорт		
	186	432405,45	1422407,61
	187	432404,68	1422407,71
	187'	432403,06	1422402,40
	186'	432403,86	1422402,37
	Площадь – 2 кв. метра		
13.	Образуемый земельный участок 61:25:0600401:3У11, разрешенное использование – автомобильный транспорт		
	495	432382,87	1422357,69
	496	432383,76	1422357,59
	496'	432385,21	1422359,45
	495'	432384,34	1422359,56
	Площадь – 4 кв. метра		
14.	Образуемый земельный участок 61:25:0600401:3У12, разрешенное использование – автомобильный транспорт		
	191	432086,41	1422432,35
	192	432049,13	1422436,97
	193	432036,51	1422441,11
	194	432005,93	1422438,11
	193'''	432022,66	1422436,61
	193''	432023,07	1422436,10
	193'	432027,72	1422436,12
	192'''	432038,21	1422436,17

1	2	3	4
	192"	432043,50	1422436,20
	192'	432044,08	1422433,74
	191'	432086,40	1422429,58
	Площадь – 257 кв. метров		
15.	Образуемый земельный участок 61:25:0600401:3У13, разрешенное использование – автомобильный транспорт		
	483	432004,18	1422380,37
	484	432005,06	1422380,30
	484'	432005,66	1422382,16
	483'	432004,77	1422382,16
	Площадь – 2 кв. метра		
16.	Образуемый земельный участок 61:25:0600401:3У14, разрешенное использование – автомобильный транспорт		
	195	431898,89	1422447,73
	196	431890,08	1422452,57
	197	431795,73	1422457,00
	Площадь – 209 кв. метров		
17.	Образуемый земельный участок 61:25:0600401:3У15, разрешенное использование – автомобильный транспорт		
	218	430942,52	1422484,66
	219	430942,30	1422485,32
	214"	430932,31	1422442,38
	214'	430932,77	1422442,34
	215"	430935,73	1422455,17
	217'	430941,22	1422478,99
	Площадь – 18 кв. метров		
18.	Образуемый земельный участок 61:25:0600401:3У16, разрешенное использование – автомобильный транспорт		
	221	430930,17	1422503,10
	222	430923,22	1422500,09
	222'	430923,15	1422498,24
	222"	430922,43	1422479,44
	222'''	430917,92	1422459,38
	228"	430910,51	1422443,93
	228'''	430917,56	1422443,41
	221"	430922,46	1422454,25
	221'	430929,05	1422478,37
	Площадь – 387 кв. метров		
19.	Образуемый земельный участок 61:25:0600401:3У17, разрешенное использование – автомобильный транспорт		
	457'	430898,30	1422379,64
	457	430897,23	1422379,19
	458	430893,48	1422343,79
	459	430896,86	1422336,66

1	2	3	4
	Площадь – 96 кв. метров		
20.	Образуемый земельный участок 61:25:0600401:3У18, разрешенное использование – автомобильный транспорт		
	460	430919,02	1422333,96
	461	430919,41	1422333,92
	466'	430922,17	1422388,91
	465'	430921,74	1422388,75
	Площадь – 22 кв. метра		
21.	Образуемый земельный участок 61:25:0600401:3У19, разрешенное использование – автомобильный транспорт		
	249	430197,18	1422194,21
	250	430170,67	1422180,72
	250'	430170,57	1422177,25
	249'	430197,12	1422191,22
	Площадь – 85 кв. метров		
22.	Образуемый земельный участок 61:25:0600401:3У20, разрешенное использование – автомобильный транспорт		
	438'	430194,83	1422136,26
	437'	430169,09	1422121,91
	437	430168,91	1422114,29
	438	430193,83	1422130,16
	Площадь – 165 кв. метров		
23.	Образуемый земельный участок 61:25:0600401:3У21, разрешенное использование – автомобильный транспорт		
	22	437596,02	1424074,95
	23	437595,62	1424074,66
	23'	437599,35	1424074,55
	22'	437599,76	1424074,83
	Площадь – 1 кв. метр		
24.	Образуемый земельный участок 61:25:0601001:3У1, разрешенное использование – автомобильный транспорт		
	264	429927,71	1422019,61
	265	429893,23	1421996,50
	265'	429899,85	1421996,37
	428	429964,14	1421995,13
	429	429995,55	1422017,93
	Площадь – 1 643 кв. метра		
25.	Образуемый земельный участок 61:25:0601001:3У2, разрешенное использование – автомобильный транспорт		
	287"	429389,11	1421524,71
	287'	429411,41	1421547,21
	286"	429477,52	1421621,07
	286'	429513,79	1421662,75
	286	429514,51	1421666,34
	287	429389,74	1421531,41

1	2	3	4
	Площадь – 725 кв. метров		
26.	Образуемый земельный участок 61:25:0601001:ЗУ3, разрешенное использование – автомобильный транспорт		
	325	428359,23	1420787,06
	326	428338,79	1420775,08
	326'	428338,04	1420772,86
	Площадь – 18 кв. метров		
27.	Образуемый земельный участок 61:25:0601001:ЗУ4, разрешенное использование – автомобильный транспорт		
	357'	428355,49	1420711,30
	357	428350,22	1420708,17
	358	428349,25	1420692,78
	359	428351,27	1420688,05
	360	428363,36	1420686,74
	361	428365,00	1420700,75
	362	428367,83	1420708,48
	363	428377,13	1420717,58
	364	428424,91	1420731,31
	365	428433,86	1420736,34
	366	428441,24	1420743,80
	367	428448,44	1420754,49
	368	428450,92	1420760,84
	369	428452,38	1420770,99
	370	428451,30	1420779,86
	Площадь – 2 189 кв. метров		
28.	Образуемый земельный участок 61:25:0601001:ЗУ5, разрешенное использование – автомобильный транспорт		
	371	428483,51	1420802,91
	372	428484,73	1420799,65
	373	428494,03	1420803,12
	374	428492,05	1420809,02
	Площадь – 49 кв. метров		

Земельный участок, находящийся в федеральной собственности имеет кадастровый номер 61:25:0600401:295, на участке располагается объект федерального значения – объекты обороны, безопасности, космического обеспечения. Указанный участок частично попадает в границы отвода автомобильной дороги.

Каталог координат поворотных точек границ земельного участка, образуемого в целях размещения автомобильной дороги путем раздела земельного участка, находящегося в федеральной собственности, приведен в таблице № 3.

Таблица № 3

№ точки	X	Y
1	2	3
Земельные участки, образуемые в результате раздела земельного участка с кадастровым номером 61:25:0600401:295		
Образуемый земельный участок 61:25:0600401:295:3У1, разрешенное использование – автомобильный транспорт		
609	436053,00	1422939,43
610	436080,59	1422949,37
610'	436078,37	1422953,02
Площадь – 61 кв. метр		
Образуемый земельный участок 61:25:0600401:295:3У2, разрешенное использование – автомобильный транспорт		
608	435925,75	1422849,48
608'	435922,37	1422853,71
609'	436019,78	1422921,64
609	436053,00	1422939,43
Площадь – 683 кв. метра		
Земельный участок 61:25:0600401:295, сохраняемый в измененных границах		
Площадь – 581 480 кв. метров		

Земельные участки, находящиеся в частной собственности, частично попадающие в границы отвода автомобильной дороги общего пользования регионального значения «Северный обход г. Ростова-на-Дону» на участке а/д «г. Ростов-на-Дону – сл. Родионово-Несветайская – г. Новошахтинск» – а/д «г. Ростов-на-Дону – г. Таганрог», подлежат изъятию для государственных нужд Ростовской области.

Перечень земельных участков, находящихся в частной собственности, частично попадающих в полосу отвода автомобильной дороги общего пользования регионального значения «Северный обход г. Ростова-на-Дону» на участке а/д «г. Ростов-на-Дону – сл. Родионово-Несветайская – г. Новошахтинск» – а/д «г. Ростов-на-Дону – г. Таганрог», приведен в таблице № 4.

Таблица № 4

№ п/п	Кадастровый номер земельного участка	Общая площадь участка, кв. метров	Площадь, подлежащая изъятию для государственных нужд Ростовской области, кв. метров
1	2	3	4
1.	61:25:0600501:2116	1873029	27109
2.	61:25:0000000:6105	834261	19677
3.	61:25:0600501:2122	974757	1504
4.	61:25:0000000:6098	538352	7567

1	2	3	4
5.	61:25:0600401:1933	35600	17
6.	61:25:0600401:1932	35600	131
7.	61:25:0600401:1931	35600	239
8.	61:25:0600401:1930	21383	371
9.	61:25:0600401:1240	39800	1271
10.	61:25:0600401:12561	19900	107
11.	61:25:0600401:1252	39800	14291
12.	61:25:0600401:11692	15761	465
13.	61:25:0600401:11664	30886	327
14.	61:25:0600401:11666	65268	615
15.	61:25:0600401:11651	33229	253
16.	61:25:0600401:11836	33442	12
17.	61:25:0600401:11659	33617	38
18.	61:25:0600401:11826	67483	249
19.	61:25:0600401:11661	33928	130
20.	61:25:0600401:11657	33995	151
21.	61:25:0600401:11649	34168	152
22.	61:25:0600401:11655	68489	316
23.	61:25:0600401:11706	34377	152
24.	61:25:0600401:11694	34403	144
25.	61:25:0600401:11702	34375	130
26.	61:25:0600401:11773	34363	126
27.	61:25:0600401:11797	34367	131
28.	61:25:0600401:11696	68737	261
29.	61:25:0600401:11704	34314	124
30.	61:25:0600401:11800	34121	138
31.	61:25:0600401:11623	13321	105
32.	61:25:0600401:11830	22615	16
33.	61:25:0600401:11653	62558	16
34.	61:25:0600401:11689	30313	9
35.	61:25:0600401:11792	29790	61
36.	61:25:0600401:11890	29123	131
37.	61:25:0600401:11788	28391	234
38.	61:25:0600401:2242	35600	3980
39.	61:25:0600401:10194	45799	5377
40.	61:25:0600401:11671	32543	237
41.	61:25:0600401:11967	34393	67
42.	61:25:0600401:11677	22087	35
43.	61:25:0600401:11675	19273	124
44.	61:25:0600401:11915	11303	1006
45.	61:25:0600401:11749	2367	59
46.	61:25:0600401:11720	2306	101

1	2	3	4
47.	61:25:0600401:11753	4614	22
48.	61:25:0600401:11714	1394	133
49.	61:25:0600401:1549	2400	5
50.	61:25:0600401:11716	2435	183
51.	61:25:0600401:11851	1892	1
52.	61:25:0600401:11849	2245	20
53.	61:25:0600401:11900	23905	17
54.	61:25:0600401:3774	2400	4
55.	61:25:0600401:11839	160308	210
56.	61:25:0601001:3265	1220	1220
57.	61:25:0601001:3261	1500	1158
58.	61:25:0601001:3262	1500	989
59.	61:25:0601001:3263	1500	888
60.	61:25:0601001:3264	1500	812
61.	61:25:0601001:3260	1500	759
62.	61:25:0601001:3255	1500	714
63.	61:25:0601001:3256	1500	682
64.	61:25:0601001:3257	1500	655
65.	61:25:0601001:3258	1500	625
66.	61:25:0601001:3216	37245	121
67.	61:25:0601001:3310	77266	62
68.	61:25:0601001:3206	27233	2402
69.	61:25:0601001:3295	38045	170
70.	61:25:0601001:3293	34631	330
Земельные участки, представляющие собой единые землепользования			
71.	61:25:0600401:846	38711	4017
Многоконтурные земельные участки			
72.	61:25:0600401:11829	32862	225
73.	61:25:0600401:11808	32659	288
74.	61:25:0600401:11790	31973	191
75.	61:25:0600401:11803	31745	159
76.	61:25:0600401:11809	64831	1873
77.	61:25:0600401:10222	743069	1452
78.	61:25:0600401:11795	32395	394
79.	61:25:0600401:11804	32412	90
80.	61:25:0600401:11821	32505	227
81.	61:25:0600401:11778	33946	141
82.	61:25:0600401:11781	254862	9609
83.	61:25:0600401:10193	83201	65
84.	61:25:0600401:11685	28565	1272

1	2	3	4
85.	61:25:0600401:11683	29018	1246
86.	61:25:0600401:11681	28460	633
87.	61:25:0600401:11679	27268	546
88.	61:25:0600401:11673	17882	151
89.	61:25:0600401:11762	18344	233
90.	61:25:0600401:11760	18256	262
91.	61:25:0600401:11718	16585	186
92.	61:25:0600401:11847	13309	275
93.	61:25:0600401:11892	60422	768
94.	61:25:0600401:11884	4475	1050
95.	61:25:0600401:11912	31713	543
96.	61:25:0600401:11908	33553	537
97.	61:25:0600401:11910	33553	6
98.	61:25:0600401:11919	74571	2225
99.	61:25:0600401:11896	17023	195
100.	61:25:0600401:11881	17021	390
101.	61:25:0600401:11869	20030	186
102.	61:25:0600401:3794	22168	9
103.	61:25:0600401:11841	6013	1820
104.	61:25:0600401:11853	2931	1000
105.	61:25:0600401:12056	18905	306
106.	61:25:0600401:11964	18968	190
107.	61:25:0600401:11877	38593	737
108.	61:25:0600401:11875	39130	661
109.	61:25:0600401:11871	20716	273
110.	61:25:0600401:11873	22108	98
111.	61:25:0600401:11865	151424	863
112.	61:25:0601001:3228	35070	102
113.	61:25:0601001:1508	1913500	7041
114.	61:25:0601001:3208	37201	339
115.	61:25:0601001:3210	35271	223
116.	61:25:0601001:3212	35859	202
117.	61:25:0601001:3243	36239	346
118.	61:25:0601001:3237	36181	435
119.	61:25:0601001:3239	69926	774
120.	61:25:0601001:3214	34345	215
121.	61:25:0601001:3281	34192	117
122.	61:25:0601001:3218	21904	69
123.	61:25:0601001:3224	34161	586
124.	61:25:0601001:3222	32429	993
125.	61:25:0601001:3329	25549	310

Земельные участки, находящиеся в частной собственности и частично попадающие в границы полосы отвода автомобильной дороги общего пользования регионального значения «Северный обход г. Ростова-на-Дону» на участке а/д «г. Ростов-на-Дону – сл. Родионово-Несветайская – г. Новошахтинск» – а/д «г. Ростов-на-Дону – г. Таганрог», до их изъятия для государственных нужд Ростовской области подлежат образованию путем раздела.

Каталог координат, образуемых путем раздела земельных участков, находящихся в частной собственности и подлежащих изъятию для государственных нужд Ростовской области, приведен в таблице № 5.

Таблица № 5

№ п/п	№ точки	X	Y
1	2	3	4
Земельные участки, представляющие собой землепользования			
1.	Земельные участки, образуемые путем раздела земельного участка с кадастровым номером 61:25:0600501:2116		
	:ЗУ1 – подлежит изъятию		
	679	438143,99	1424726,39
	680'	438147,59	1424746,49
	680	438153,86	1424746,42
	681	438168,02	1424775,16
	682	438499,29	1425374,43
	683	438584,52	1425526,61
	684	438603,64	1425539,54
	685	438683,03	1425547,99
	686	438712,39	1425551,93
	687	438789,88	1425564,74
	688	438802,79	1425569,91
	687'	438752,88	1425560,99
	686'	438702,79	1425552,58
	685'	438677,57	1425549,31
	684"	438626,78	1425546,67
	684'	438580,08	1425546,47
	683'	438567,14	1425539,88
	682'''	438520,94	1425464,90
	682"	438494,04	1425422,64
	682'	438492,98	1425423,23
	678'	438108,83	1424727,08
679"	438141,35	1424727,08	
679'	438141,06	1424726,44	

1	2	3	4
	Площадь – 27 109 кв. метров		
	:ЗУ2 – не подлежит изъятию		
	Внешняя граница		
	680	438153,86	1424746,42
	681	438168,02	1424775,16
	682	438499,29	1425374,43
	683	438584,52	1425526,61
	684	438603,64	1425539,54
	685	438683,03	1425547,99
	686	438712,39	1425551,93
	687	438789,88	1425564,74
	688	438802,79	1425569,91
	н1	440076,59	1424734,49
	н2	440020,79	1424740,49
	н3	439361,39	1424739,89
	Внутренняя граница 1		
	н4	438671,44	1425527,18
	н5	438677,42	1425534,07
	н6	438670,49	1425540,02
	н7	438664,52	1425533,18
	Внутренняя граница 2		
	н8	438577,33	1425452,63
	н9	438579,23	1425455,73
	н10	438571,18	1425460,65
	н11	438569,28	1425457,55
	Внутренняя граница 3		
	н12	438451,47	1425223,91
	н13	438453,07	1425226,80
	н14	438450,17	1425228,39
	н15	438448,58	1425225,50
	Внутренняя граница 4		
	н16	438255,93	1424870,07
	н17	438253,04	1424871,67
	н18	438251,45	1424868,78
	н19	438254,33	1424867,18
	Внутренняя граница 5		
	н20	438386,22	1425105,39
	н21	438387,81	1425108,28
	н22	438384,92	1425109,87
	н23	438383,33	1425106,98
	Внутренняя граница 6		
	н24	438518,90	1425346,49
	н25	438516,01	1425348,08
	н26	438514,42	1425345,19
	н27	438517,31	1425343,60

1	2	3	4
	Внутренняя граница 7		
	н28	438321,97	1424989,57
	н29	438319,09	1424991,16
	н30	438317,49	1424988,28
	н31	438320,37	1424986,68
	Внутренняя граница 8		
	н32	438187,78	1424748,50
	н33	438189,38	1424751,38
	н34	438186,50	1424752,98
	н35	438184,90	1424750,10
	Площадь – 1 845 920 кв. метров		
2.	Земельные участки, образуемые путем раздела земельного участка с кадастровым номером 61:25:0000000:6105		
	:ЗУ1 – подлежит изъятию		
	667	437676,55	1424072,19
	668	437742,58	1424114,57
	669	437759,01	1424128,03
	670	437770,08	1424142,23
	671	437775,75	1424146,75
	672	437789,22	1424155,61
	673	437834,84	1424198,50
	674	437849,11	1424214,43
	675	437854,89	1424231,41
	676	437896,83	1424281,57
	677	437934,07	1424330,90
	678	438114,66	1424667,69
	679	438143,99	1424726,39
	679'	438141,06	1424726,44
	678'	438108,83	1424727,08
	673'	437826,37	1424206,59
	672"	437814,07	1424185,09
	672'	437792,84	1424161,85
	667'	437673,17	1424072,31
	Площадь – 19 677 кв. метров		
	:ЗУ2 – не подлежит изъятию		
	Внешняя граница		
	667	437676,55	1424072,19
	668	437742,58	1424114,57
	669	437759,01	1424128,03
	670	437770,08	1424142,23
	671	437775,75	1424146,75
	672	437789,22	1424155,61

1	2	3	4
	673	437834,84	1424198,50
	674	437849,11	1424214,43
	675	437854,89	1424231,41
	676	437896,83	1424281,57
	677	437934,07	1424330,90
	678	438114,66	1424667,69
	679	438143,99	1424726,39
	н1	438355,19	1424718,89
	н2	438780,59	1424706,89
	н3	439038,29	1424704,49
	н4	439216,94	1424705,37
	н5	439209,59	1424616,89
	н6	439192,19	1424468,39
	н7	439179,29	1424432,69
	н8	439140,89	1424475,89
	н9	439126,79	1424500,49
	н10	439131,59	1424473,19
	н11	439154,69	1424422,19
	н12	439161,29	1424356,49
	н13	439156,79	1424325,89
	н14	439140,29	1424284,49
	н15	439140,29	1424264,09
	н16	439160,99	1424145,29
	н17	439158,29	1424077,19
	н18	439164,04	1424025,95
	н19	439149,15	1424027,55
	н20	439076,50	1424030,21
	н21	438040,00	1424062,75
	н22	437736,05	1424069,97
	н23	437688,24	1424071,75
	н24	437688,38	1424071,85
	н25	437686,48	1424074,55
	н26	437683,78	1424072,65
	н27	437684,30	1424071,90
	Внутренняя граница 1		
	н28	437802,74	1424151,02
	н29	437800,92	1424154,17
	н30	437797,77	1424152,34
	н31	437799,60	1424149,19
	Внутренняя граница 2		
	н32	437882,79	1424196,49
	н33	437884,52	1424199,69
	н34	437881,32	1424201,42
	н35	437879,59	1424198,22

1	2	3	4
	Внутренняя граница 3		
	н36	438123,26	1424630,16
	н37	438124,83	1424633,06
	н38	438121,93	1424634,63
	н39	438120,36	1424631,73
	Внутренняя граница 4		
	н40	437990,18	1424392,34
	н41	437991,78	1424395,23
	н42	437988,90	1424396,82
	н43	437987,30	1424393,94
	Внутренняя граница 5		
	н44	437950,31	1424320,54
	н45	437947,43	1424322,13
	н46	437945,83	1424319,25
	н47	437948,71	1424317,65
	Внутренняя граница 6		
	н48	438058,21	1424514,52
	н49	438055,33	1424516,12
	н50	438053,73	1424513,24
	н51	438056,61	1424511,64
	Внутренняя граница 7		
	н52	437864,86	1424203,90
	н53	437860,95	1424204,78
	н54	437860,89	1424204,49
	н55	437864,79	1424203,60
	Внутренняя граница 8		
	н56	439104,69	1424082,89
	н57	439104,39	1424082,91
	н58	439104,14	1424078,92
	н59	439104,44	1424078,89
	Внутренняя граница 9		
	н60	437912,57	1424199,13
	н61	437908,60	1424199,53
	н62	437908,57	1424199,23
	н63	437912,55	1424198,83
	Внутренняя граница 10		
	н64	439156,90	1424080,95
	н65	439156,90	1424081,25
	н66	439152,90	1424081,36
	н67	439152,90	1424081,06
	Внутренняя граница 11		
	н68	439056,13	1424084,07
	н69	439056,17	1424084,37
	н70	439052,19	1424084,76
	н71	439052,16	1424084,47

1	2	3	4
	Внутренняя граница 12		
	н72	438041,27	1424186,21
	н73	438041,07	1424186,24
	н74	438041,03	1424185,94
	н75	438041,24	1424185,91
	Внутренняя граница 13		
	н76	438791,32	1424110,63
	н77	438791,35	1424110,93
	н78	438791,15	1424110,96
	н79	438791,12	1424110,65
	Внутренняя граница 14		
	н80	438350,09	1424154,91
	н81	438350,13	1424155,21
	н82	438349,93	1424155,24
	н83	438349,89	1424154,94
	Внутренняя граница 15		
	н84	438879,60	1424102,07
	н85	438879,40	1424102,10
	н86	438879,37	1424101,80
	н87	438879,57	1424101,77
	Внутренняя граница 16		
	н88	438305,97	1424159,34
	н89	438306,01	1424159,64
	н90	438305,81	1424159,66
	н91	438305,77	1424159,36
	Внутренняя граница 17		
	н92	438658,96	1424123,92
	н93	438658,99	1424124,22
	н94	438658,79	1424124,24
	н95	438658,76	1424123,94
	Внутренняя граница 18		
	н96	438747,23	1424115,35
	н97	438747,03	1424115,38
	н98	438747,01	1424115,08
	н99	438747,21	1424115,05
	Внутренняя граница 19		
	н100	437997,15	1424190,64
	н101	437996,95	1424190,66
	н102	437996,92	1424190,36
	н103	437997,12	1424190,34
	Внутренняя граница 20		
	н104	438923,73	1424097,65
	н105	438923,53	1424097,67
	н106	438923,50	1424097,37
	н107	438923,70	1424097,35

1	2	3	4
	Внутренняя граница 21		
	н108	438482,47	1424141,63
	н109	438482,49	1424141,93
	н110	438482,29	1424141,95
	н111	438482,27	1424141,65
	Внутренняя граница 22		
	н112	439011,95	1424088,49
	н113	439011,97	1424088,79
	н114	439011,77	1424088,81
	н115	439011,75	1424088,51
	Внутренняя граница 23		
	н116	437953,05	1424194,81
	н117	437953,07	1424195,01
	н118	437952,77	1424195,03
	н119	437952,75	1424194,83
	Внутренняя граница 24		
	н120	438394,22	1424150,49
	н121	438394,25	1424150,79
	н122	438394,05	1424150,80
	н123	438394,02	1424150,50
	Внутренняя граница 25		
	н124	438570,71	1424132,78
	н125	438570,75	1424133,07
	н126	438570,55	1424133,10
	н127	438570,51	1424132,80
	Внутренняя граница 26		
	н128	438526,62	1424137,51
	н129	438526,42	1424137,52
	н130	438526,40	1424137,22
	н131	438526,59	1424137,20
	Внутренняя граница 27		
	н132	438085,40	1424181,78
	н133	438085,20	1424181,80
	н134	438085,15	1424181,50
	н135	438085,35	1424181,49
	Внутренняя граница 28		
	н136	438129,51	1424177,35
	н137	438129,31	1424177,37
	н138	438129,28	1424177,08
	н139	438129,48	1424177,05

1	2	3	4
	Площадь – 814 584 кв. метра		
3.	Земельные участки, образуемые путем раздела земельного участка с кадастровым номером 61:25:0600501:2122		
	:ЗУ1 – подлежит изъятию		
	2'	438313,63	1425582,05
	3	438328,26	1425577,17
	4	438423,09	1425556,94
	5	438449,64	1425552,29
	6	438501,54	1425547,82
	7	438518,41	1425542,55
	8	438524,36	1425532,94
	9	438524,16	1425525,75
	10	438479,18	1425430,89
	10"	438500,82	1425476,06
	9'	438527,73	1425528,64
	7'	438515,30	1425549,74
	6'	438499,79	1425551,14
	5'	438449,32	1425557,35
	4'	438399,35	1425565,91
	3"	438350,01	1425575,94
	3'	438325,72	1425582,15
	Площадь – 915 кв. метров		
	:ЗУ2 – подлежит изъятию		
	10'	438480,29	1425430,27
	10	438479,18	1425430,89
	11	438268,89	1425050,43
	12	438244,23	1425007,21
	13	438137,62	1424812,93
	14	438100,44	1424745,67
	Площадь – 589 кв. метров		
	:ЗУ3 – не подлежит изъятию		
	2'	438313,63	1425582,05
	3	438328,26	1425577,17
	4	438423,09	1425556,94
	5	438449,64	1425552,29
	6	438501,54	1425547,82
	7	438518,41	1425542,55
	8	438524,36	1425532,94
	9	438524,16	1425525,75
	10	438479,18	1425430,89
	11	438268,89	1425050,43
	12	438244,23	1425007,21

1	2	3	4
	13	438137,62	1424812,93
	14	438100,44	1424745,67
	н1	437086,19	1424756,84
	н2	437097,44	1425032,31
	н3	437193,29	1425068,39
	н4	437314,79	1425083,69
	н5	437450,72	1425169,49
	н6	437555,99	1425240,89
	н7	437597,99	1425281,09
	н8	437654,99	1425383,69
	н9	437664,59	1425437,09
	н10	437719,79	1425560,09
	н11	437696,99	1425566,69
	н12	437583,59	1425392,09
	н13	437549,99	1425335,09
	н14	437501,99	1425263,69
	н15	437438,99	1425222,89
	н16	437278,19	1425132,89
	н17	437187,59	1425131,09
	н18	437096,55	1425123,94
	н19	437108,99	1425596,69
	н20	437129,39	1425603,29
	н21	437234,99	1425602,09
	н22	437243,39	1425585,89
	н23	437711,99	1425576,89
	Площадь – 973 253 кв. метра		
4.	Земельные участки, образуемые путем раздела земельного участка с кадастровым номером 61:25:0000000:6098		
	:ЗУ1 – подлежит изъятию		
	17	437874,54	1424341,87
	18	437848,37	1424304,58
	19	437798,35	1424245,59
	20	437730,02	1424177,10
	21	437707,89	1424158,30
	22	437596,02	1424074,95
	22'	437599,75	1424074,83
	22"	437601,56	1424076,13
	22'''	437645,56	1424074,78
	21'	437731,50	1424142,64
	20'	437777,65	1424178,16
	18'	437847,37	1424300,19
	17'	437866,13	1424326,96

1	2	3	4
	Площадь – 7 567 кв. метров		
	:ЗУ2 – не подлежит изъятию		
	Внешняя граница		
	15	438090,42	1424725,59
	16	438069,50	1424687,70
	17	437874,54	1424341,87
	18	437848,37	1424304,58
	19	437798,35	1424245,59
	20	437730,02	1424177,10
	21	437707,89	1424158,30
	22	437596,02	1424074,95
	н1	437528,99	1424077,19
	н2	437064,50	1424090,60
	н3	437084,39	1424732,09
	н4	438072,14	1424729,69
	Внутренняя граница 1		
	н5	437708,47	1424254,65
	н6	437705,35	1424257,47
	н7	437703,76	1424253,57
	н8	437704,04	1424253,46
	н9	437705,46	1424256,96
	н10	437708,27	1424254,43
	Внутренняя граница 2		
	н11	437543,11	1424145,89
	н12	437542,93	1424146,15
	н13	437542,77	1424146,02
	н14	437542,93	1424145,78
	Внутренняя граница 3		
	н15	437664,79	1424229,17
	н16	437664,97	1424229,28
	н17	437664,80	1424229,53
	н18	437664,63	1424229,42
	Внутренняя граница 4		
	н19	437758,62	1424239,23
	н20	437758,58	1424239,53
	н21	437758,38	1424239,49
	н22	437758,42	1424239,19
	Внутренняя граница 5		
	н23	437583,72	1424173,69
	н24	437583,55	1424173,95
	н25	437583,40	1424173,82
	н26	437583,56	1424173,57

1	2	3	4	
	Внутренняя граница 6			
	н27	437624,18	1424201,38	
	н28	437624,34	1424201,49	
	н29	437624,17	1424201,74	
	н30	437624,01	1424201,62	
	Внутренняя граница 7			
	н31	437502,31	1424117,98	
	н32	437502,47	1424118,09	
	н33	437502,30	1424118,34	
	н34	437502,14	1424118,23	
	Внутренняя граница 8			
	н35	437461,69	1424090,18	
	н36	437461,85	1424090,29	
	н37	437461,68	1424090,54	
	н38	437461,53	1424090,44	
	Площадь – 530 785 кв. метров			
	5.	Земельные участки, образуемые путем раздела земельного участка с кадастровым номером 61:25:0600401:1933		
	:ЗУ1 – подлежит изъятию			
659	437240,62	1423768,79		
660	437257,35	1423782,45		
659'	437240,62	1423770,83		
Площадь – 17 кв. метров				
:ЗУ2 – не подлежит изъятию				
Внешняя граница				
н1	437277,30	1422797,58		
н2	437278,40	1423797,07		
660	437257,35	1423782,45		
659	437240,62	1423768,79		
н3	437242,41	1422810,88		
Внутренняя граница 1				
н4	437249,72	1423769,45		
н5	437252,44	1423771,31		
н6	437250,58	1423774,03		
н7	437247,86	1423772,17		
Площадь – 35 583 кв. метра				
6.	Земельные участки, образуемые путем раздела земельного участка с кадастровым номером 61:25:0600401:1932			
:ЗУ1 – подлежит изъятию				
657	437199,71	1423738,81		
658	437231,14	1423761,05		
659	437240,62	1423768,79		
659'	437240,62	1423770,83		
657'	437199,68	1423742,34		

1	2	3	4
	Площадь – 131 кв. метр		
	:ЗУ2 – не подлежит изъятию		
	657	437199,71	1423738,81
	658	437231,14	1423761,05
	659	437240,62	1423768,79
	н1	437242,41	1422810,88
	н2	437207,17	1422833,74
	Площадь – 35 469 кв. метров		
7.	Земельные участки, образуемые путем раздела земельного участка с кадастровым номером 61:25:0600401:1931		
	:ЗУ1 – подлежит изъятию		
	656	437138,83	1423695,73
	657	437199,71	1423738,81
	657'	437199,68	1423742,34
	656'	437138,82	1423700,03
	Площадь – 239 кв. метров		
	:ЗУ2 – не подлежит изъятию		
	н1	437207,17	1422833,74
	657	437199,71	1423738,81
	656	437138,83	1423695,73
	н2	437138,84	1423694,15
	н3	437141,45	1423696,01
	н4	437143,37	1423693,33
	н5	437140,69	1423691,41
	н6	437138,84	1423693,99
	н7	437139,49	1423309,54
	н8	437176,20	1423206,96
	Площадь – 35 361 кв. метр		
	8.	Земельные участки, образуемые путем раздела земельного участка с кадастровым номером 61:25:0600401:1931	
:ЗУ1 – подлежит изъятию			
653		437058,22	1423643,99
654		437067,48	1423644,59
655		437083,69	1423656,71
656		437138,83	1423695,73
656'		437138,82	1423700,03
Площадь – 371 кв. метр			
:ЗУ2 – не подлежит изъятию			
н1		437139,49	1423309,54
н2		437138,84	1423693,99
н3		437138,77	1423694,09
н4		437138,84	1423694,15

1	2	3	4
	656	437138,83	1423695,73
	655	437083,69	1423656,71
	654	437067,48	1423644,59
	653	437058,22	1423643,99
	н5	437027,98	1423622,96
	н6	437030,15	1423618,96
	н7	437030,44	1423619,16
	н8	437032,32	1423616,45
	н9	437031,75	1423616,02
	н10	437052,72	1423577,27
	н11	437058,49	1423535,36
	Площадь – 21 012 кв. метров		
9.	Земельные участки, образуемые путем раздела земельного участка с кадастровым номером 61:25:0600401:1240		
	:ЗУ1 – подлежит изъятию		
	643	436796,18	1423458,27
	644	436904,68	1423530,84
	645	436923,56	1423544,55
	646	436926,26	1423546,44
	647	437002,36	1423598,38
	648	437019,70	1423610,79
	649	437022,65	1423615,92
	650'	437021,41	1423618,39
	643'	436794,73	1423460,75
	Площадь – 1 271 кв. метр		
	:ЗУ2 – не подлежит изъятию		
	Внешняя граница		
	н1	437074,56	1423459,10
	н2	437047,92	1423532,41
	н3	437043,48	1423557,22
	н4	437042,37	1423576,49
	649	437022,65	1423615,92
	648	437019,70	1423610,79
	647	437002,36	1423598,38
	646	436926,26	1423546,44
	645	436923,56	1423544,55
	644	436904,68	1423530,84
	643	436796,18	1423458,27
	н5	436867,81	1423335,86
	Внутренняя граница 1		
	н6	436928,15	1423543,74
	н7	436926,26	1423546,44
	н8	436923,56	1423544,55
	н9	436925,45	1423541,85

1	2	3	4
	Внутренняя граница 2		
	н10	436819,27	1423468,26
	н11	436817,39	1423470,97
	н12	436814,68	1423469,08
	н13	436816,57	1423466,37
	Площадь – 38 529 кв. метра		
10.	Земельные участки, образуемые путем раздела земельного участка с кадастровым номером 61:25:0600401:12561		
	:ЗУ1 – подлежит изъятию		
	642'	436733,60	1423418,24
	643	436796,18	1423458,27
	643'	436794,73	1423460,75
	Площадь – 107 кв. метров		
	:ЗУ2 – не подлежит изъятию		
	Внешняя граница		
	н1	436867,81	1423335,86
	643	436796,18	1423458,27
	642'	436733,60	1423418,24
	н2	436681,55	1423382,04
	н3	436718,22	1423319,46
	н4	436754,90	1423256,97
	Внутренняя граница 1		
	н5	436707,48	1423390,32
	н6	436710,19	1423392,20
	н7	436708,31	1423394,91
	н8	436705,60	1423393,03
	Площадь – 19 793 кв. метра		
11.	Земельные участки, образуемые путем раздела земельного участка с кадастровым номером 61:25:0600401:1252		
	:ЗУ1 – подлежит изъятию		
	624	436266,04	1422918,65
	625	436263,74	1422926,13
	626	436241,42	1422967,83
	627	436243,60	1422969,16
	628	436241,07	1422973,26
	629	436239,15	1422972,06
	630	436217,73	1423012,07
	631	436219,98	1423013,44
	632	436217,45	1423017,53
	633	436215,47	1423016,30
	634	436199,23	1423046,64
	611"	436116,17	1422988,88

1	2	3	4	
	612"	436123,44	1422977,50	
	613"	436120,92	1422973,18	
	613'	436188,95	1422865,74	
	Площадь – 14 291 кв. метр			
	:ЗУ2 – не подлежит изъятию			
	624	436266,04	1422918,65	
	625	436263,74	1422926,13	
	626	436241,42	1422967,83	
	627	436243,60	1422969,16	
	628	436241,07	1422973,26	
	629	436239,15	1422972,06	
	630	436217,73	1423012,07	
	631	436219,98	1423013,44	
	632	436217,45	1423017,53	
	633	436215,47	1423016,30	
	634	436199,23	1423046,64	
	н2	436342,36	1423146,17	
	н1	436416,22	1423021,74	
	Площадь – 25 509 кв. метров			
	12.	Земельные участки, образуемые путем раздела земельного участка с кадастровым номером 61:25:0600401:11692		
:ЗУ1 – подлежит изъятию				
25	437551,44	1424045,64		
26	437384,86	1423934,36		
26'	437386,28	1423932,62		
25'	437555,53	1424045,52		
Площадь – 465 кв. метров				
:ЗУ2 – не подлежит изъятию				
Внешняя граница				
25	437551,44	1424045,64		
26	437384,86	1423934,36		
н1	437287,87	1424053,22		
Внутренняя граница 1				
н2	437339,83	1424006,79		
н3	437339,99	1424006,90		
н4	437339,83	1424007,14		
н5	437339,66	1424007,03		
Площадь – 15 296 кв. метров				
13.	Земельные участки, образуемые путем раздела земельного участка с кадастровым номером 61:25:0600401:11664			
:ЗУ1 – подлежит изъятию				
26	437384,86	1423934,36		
27	437262,74	1423848,91		
27'	437264,04	1423847,22		
27"	437331,72	1423894,48		
26'	437386,28	1423932,62		

1	2	3	4	
	Площадь – 327 кв. метров			
	:ЗУ2 – не подлежит изъятию			
	Внешняя граница			
	26	437384,86	1423934,36	
	27	437262,74	1423848,91	
	н1	437101,00	1424058,59	
	н2	437287,87	1424053,22	
	Внутренняя граница 1			
	н3	437299,21	1423978,99	
	н4	437299,37	1423979,10	
	н5	437299,21	1423979,35	
	н6	437299,04	1423979,24	
	Внутренняя граница 2			
	н7	437218,13	1423923,51	
	н8	437217,97	1423923,75	
	н9	437217,80	1423923,64	
	н10	437217,96	1423923,39	
	Внутренняя граница 3			
	н11	437258,58	1423951,19	
	н12	437258,76	1423951,30	
	н13	437258,59	1423951,55	
	н14	437258,42	1423951,44	
	Площадь – 30 559 кв. метров			
	14.	Земельные участки, образуемые путем раздела земельного участка с кадастровым номером 61:25:0600401:11666		
	:ЗУ1 – подлежит изъятию			
	27	437262,74	1423848,91	
28	437186,81	1423795,84		
29	437180,16	1423791,18		
30	437102,00	1423736,45		
30'	437104,42	1423733,15		
27'	437264,04	1423847,22		
Площадь – 615 кв. метров				
:ЗУ2 – не подлежит изъятию				
Внешняя граница				
27	437262,74	1423848,91		
28	437188,10	1423793,62		
29	437182,16	1423788,73		
30	437102,00	1423736,45		
н1	436860,62	1424065,52		
н2	437101,00	1424058,59		

1	2	3	4
	Внутренняя граница 1		
	н3	437177,35	1423895,59
	н4	437177,51	1423895,71
	н5	437177,35	1423895,95
	н6	437177,18	1423895,85
	Внутренняя граница 2		
	н7	437055,64	1423812,32
	н8	437055,48	1423812,56
	н9	437055,31	1423812,46
	н10	437055,48	1423812,20
	Внутренняя граница 3		
	н11	437136,71	1423867,80
	н12	437136,88	1423867,92
	н13	437136,72	1423868,16
	н14	437136,55	1423868,05
	Внутренняя граница 4		
	н15	437096,09	1423840,00
	н16	437096,27	1423840,12
	н17	437096,09	1423840,36
	н18	437095,93	1423840,26
	Внутренняя граница 5		
	н19	437119,17	1423781,41
	н20	437120,05	1423781,90
	н21	437119,57	1423782,77
	н22	437118,69	1423782,29
	Площадь – 64 653 кв. метра		
15.	Земельные участки, образуемые путем раздела земельного участка с кадастровым номером 61:25:0600401:11651		
	:ЗУ1 – подлежит изъятию		
	30	437102,00	1423736,45
	30'	437104,42	1423733,15
	31'	437038,23	1423689,04
	31	437036,92	1423690,89
	Площадь – 253 кв. метра		
	:ЗУ2 – не подлежит изъятию		
	Внешняя граница		
	30	437102,00	1423736,45
	31	437036,92	1423690,89
	н1	436769,85	1424068,14
	н2	436793,61	1424067,44
	н3	436860,62	1424065,52

1	2	3	4	
	Внутренняя граница			
	н4	437015,02	1423784,53	
	н5	437014,86	1423784,77	
	н6	437014,69	1423784,66	
	н7	437014,86	1423784,41	
Площадь – 33 976 кв. метров				
16.	Земельные участки, образуемые путем раздела земельного участка с кадастровым номером 61:25:0600401:11836			
	:ЗУ1 – подлежит изъятию			
	31'	437038,23	1423689,04	
	31	437036,92	1423690,89	
	32	437035,71	1423690,04	
	33	437030,92	1423684,06	
	Площадь – 12 кв. метров			
	:ЗУ2 – не подлежит изъятию			
	Внешняя граница			
	34	436980,52	1423649,72	
	33	437030,92	1423684,06	
	32	437035,71	1423690,04	
	31	437036,92	1423690,89	
	н1	436769,85	1424068,14	
	н2	436686,32	1424070,48	
	Внутренняя граница 1			
	н3	436933,78	1423728,92	
	н4	436933,61	1423729,17	
	н5	436933,45	1423729,05	
	н6	436933,62	1423728,81	
	Внутренняя граница 2			
н7	436958,80	1423782,31		
н8	436959,64	1423782,86		
н9	436959,08	1423783,69		
н10	436958,25	1423783,14		
Внутренняя граница 3				
н11	436971,09	1423754,61		
н12	436974,47	1423756,76		
н13	436974,31	1423757,01		
н14	436970,92	1423754,86		
Площадь – 33 430 кв. метров				
17.	Земельные участки, образуемые путем раздела земельного участка с кадастровым номером 61:25:0600401:11659			
	:ЗУ1 – подлежит изъятию			
	34	436980,52	1423649,72	
	35	436927,79	1423615,25	
	35'	436928,49	1423614,25	
	35"	436958,93	1423635,01	

1	2	3	4
	Площадь – 38 кв. метров		
	:ЗУ2 – не подлежит изъятию		
	Внешняя граница		
	35	436927,79	1423615,25
	34	436980,52	1423649,72
	н1	436980,53	1423649,71
	н2	436686,32	1424070,48
	Внутренняя граница 1		
	н3	436893,16	1423701,12
	н4	436893,00	1423701,37
	н5	436892,83	1423701,26
	н6	436893,01	1423701,01
	Площадь – 33 579 кв. метров		
	18.	Земельные участки, образуемые путем раздела земельного участка с кадастровым номером 61:25:0600401:11826	
:ЗУ1 – подлежит изъятию			
35	436927,79	1423615,25	
36	436854,29	1423567,20	
37	436832,40	1423551,43	
37'	436833,63	1423549,63	
35'	436928,49	1423614,25	
Площадь – 249 кв. метров			
:ЗУ2 – не подлежит изъятию			
Внешняя граница			
35	436927,79	1423615,25	
36	436854,29	1423567,20	
37	436832,40	1423551,43	
н1	436471,59	1424076,55	
н2	436538,61	1424074,66	
н3	436608,66	1424072,65	
Внутренняя граница 1			
н4	436811,91	1423645,54	
н5	436811,74	1423645,77	
н6	436811,58	1423645,67	
н7	436811,75	1423645,41	
Внутренняя граница 2			
н8	436852,38	1423673,21	
н9	436852,54	1423673,33	
н10	436852,38	1423673,57	
н11	436852,21	1423673,47	

1	2	3	4
	Площадь – 67 234 кв. метра		
19.	Земельные участки, образуемые путем раздела земельного участка с кадастровым номером 61:25:0600401:11661		
	:ЗУ1 – подлежит изъятию		
	37	436832,40	1423551,43
	38	436790,24	1423521,05
	38'	436791,85	1423518,70
	38"	436817,06	1423537,39
	37'	436833,63	1423549,63
	Площадь: 130 кв. метров		
	:ЗУ2 – не подлежит изъятию		
	Внешняя граница		
	37	436832,40	1423551,43
	38	436790,24	1423521,05
	н1	436408,46	1424078,34
	н2	436471,59	1424076,55
	Внутренняя граница 1		
	н3	436771,29	1423617,74
	н4	436771,13	1423617,97
	н5	436770,96	1423617,87
	н6	436771,13	1423617,61
	Площадь – 33 798 кв. метров		
20.	Земельные участки, образуемые путем раздела земельного участка с кадастровым номером 61:25:0600401:11657		
	:ЗУ1 – подлежит изъятию		
	38	436790,24	1423521,05
	39	436748,27	1423490,80
	39'	436749,96	1423488,29
	39"	436770,07	1423502,93
	38'	436791,85	1423518,70
	Площадь – 151 кв. метр		
	:ЗУ2 – не подлежит изъятию		
	Внешняя граница		
	38	436790,24	1423521,05
	39	436748,27	1423490,80
	н1	436351,80	1424079,93
	н2	436408,46	1424078,34
	Внутренняя граница 1		
	н3	436730,67	1423589,94
	н4	436730,51	1423590,19
	н5	436730,33	1423590,07
	н6	436730,51	1423589,83

1	2	3	4
	Площадь – 33 844 кв. метра		
21.	Земельные участки, образуемые путем раздела земельного участка с кадастровым номером 61:25:0600401:11649		
	:ЗУ1 – подлежит изъятию		
	39	436748,27	1423490,80
	40	436709,39	1423462,79
	40'	436711,24	1423460,02
	39'	436749,95	1423488,30
	Площадь – 152 кв. метра		
	:ЗУ2 – не подлежит изъятию		
	Внешняя граница		
	39	436748,27	1423490,80
	40	436709,39	1423462,79
	н1	436295,77	1424081,48
	н2	436351,80	1424079,93
	Внутренняя граница 1		
	н3	436689,89	1423562,03
	н4	436690,05	1423562,14
	н5	436689,89	1423562,39
	н6	436689,72	1423562,27
	Внутренняя граница 2		
	н7	436681,04	1423540,29
	н8	436681,92	1423540,78
	н9	436681,45	1423541,65
	н10	436680,56	1423541,18
	Площадь – 34 016 кв. метров		
22.	Земельные участки, образуемые путем раздела земельного участка с кадастровым номером 61:25:0600401:11655		
	:ЗУ1 – подлежит изъятию		
	40	436709,39	1423462,79
	41	436633,09	1423409,06
	41'	436634,97	1423406,17
	41"	436677,33	1423436,09
	40'	436711,24	1423460,02
	Площадь – 316 кв. метров		
	:ЗУ2 – не подлежит изъятию		
	Внешняя граница		
	41	436633,09	1423409,06
	40	436709,39	1423462,79
	н1	436295,77	1424081,48
	н2	436245,30	1424082,92
	н3	436194,82	1424084,33

1	2	3	4
	Внутренняя граница 1		
	н4	436608,81	1423506,54
	н5	436608,65	1423506,79
	н6	436608,48	1423506,69
	н7	436608,66	1423506,43
	Внутренняя граница 2		
	н8	436649,43	1423534,34
	н9	436649,26	1423534,59
	н10	436649,10	1423534,48
	н11	436649,27	1423534,23
	Площадь – 68 173 кв. метра		
23.	Земельные участки, образуемые путем раздела земельного участка с кадастровым номером 61:25:0600401:11706		
	:ЗУ1 – подлежит изъятию		
	41	436633,09	1423409,06
	42	436597,93	1423384,48
	42'	436599,90	1423381,42
	41'	436634,97	1423406,17
	Площадь – 152 кв. метра		
	:ЗУ2 – не подлежит изъятию		
	Внешняя граница		
	42	436597,93	1423384,48
	41	436633,09	1423409,06
	н1	436194,82	1424084,33
	н2	436152,16	1424085,55
	н3	436148,48	1424081,09
	Внутренняя граница 1		
	н4	436568,19	1423478,75
	н5	436568,03	1423478,99
	н6	436567,86	1423478,88
	н7	436568,03	1423478,63
	Внутренняя граница 2		
	н8	436540,99	1423507,38
	н9	436541,89	1423507,82
	н10	436541,43	1423508,72
н11	436540,54	1423508,28	
Площадь – 34 225 кв. метров			
24.	Земельные участки, образуемые путем раздела земельного участка с кадастровым номером 61:25:0600401:11694		
	:ЗУ1 – подлежит изъятию		
	42	436597,93	1423384,48
	43	436563,52	1423360,42
	43'	436565,27	1423357,71
	42'	436599,90	1423381,42

1	2	3	4
	Площадь: 144 кв. метра		
	:ЗУ2 – не подлежит изъятию		
	Внешняя граница		
	43	436563,52	1423360,42
	42	436597,93	1423384,48
	н1	436148,48	1424081,09
	н2	436121,00	1424047,51
	Внутренняя граница 1		
	н3	436527,41	1423450,84
	н4	436527,57	1423450,95
	н5	436527,41	1423451,20
	н6	436527,24	1423451,08
	Площадь – 34 259 кв. метров		
	25.	Земельные участки, образуемые путем раздела земельного участка с кадастровым номером 61:25:0600401:11702	
:ЗУ1 – подлежит изъятию			
43	436563,52	1423360,42	
44	436528,63	1423336,02	
44'	436530,20	1423333,59	
44"	436549,04	1423346,57	
43'	436565,27	1423357,71	
Площадь – 130 кв. метров			
:ЗУ2 – не подлежит изъятию			
Внешняя граница			
44	436528,63	1423336,02	
43	436563,52	1423360,42	
н1	436121,00	1424047,51	
н2	436093,10	1424013,48	
Внутренняя граница 1			
н3	436486,77	1423423,04	
н4	436486,94	1423423,15	
н5	436486,77	1423423,40	
н6	436486,61	1423423,28	
Площадь – 34 245 кв. метров			
26.	Земельные участки, образуемые путем раздела земельного участка с кадастровым номером 61:25:0600401:11773		
:ЗУ1 – подлежит изъятию			
44	436528,63	1423336,02	
45	436493,40	1423311,39	
45'	436495,01	1423308,89	
45"	436515,36	1423323,19	
44'	436530,20	1423333,59	

1	2	3	4
	Площадь – 126 кв. метров		
	:ЗУ2 – не подлежит изъятию		
	Внешняя граница		
	45	436493,40	1423311,39
	44	436528,63	1423336,02
	н1	436093,10	1424013,48
	н2	436064,67	1423978,71
	Внутренняя граница 1		
	н3	436446,33	1423395,41
	н4	436446,23	1423395,59
	н5	436445,97	1423395,42
	н6	436446,08	1423395,24
	Площадь – 34 237 кв. метров		
	27.	Земельные участки, образуемые путем раздела земельного участка с кадастровым номером 61:25:0600401:11797	
:ЗУ1 – подлежит изъятию			
45		436493,40	1423311,39
46		436458,04	1423286,66
46'		436459,71	1423284,07
45'		436495,01	1423308,89
Площадь – 131 кв. метр			
:ЗУ2 – не подлежит изъятию			
45		436493,40	1423311,39
46		436458,04	1423286,66
н1		436064,67	1423978,71
н2		436057,94	1423970,57
н3		436030,48	1423951,49
Площадь – 34 236 кв. метров			
28.	Земельные участки, образуемые путем раздела земельного участка с кадастровым номером 61:25:0600401:11696		
	:ЗУ1 – подлежит изъятию		
	46	436458,04	1423286,66
	47	436387,15	1423237,09
	47'	436388,75	1423234,60
	47"	436419,75	1423256,23
	46'	436459,71	1423284,07
	Площадь – 261 кв. метр		
	:ЗУ2 – не подлежит изъятию		
	Внешняя граница		
	47	436387,15	1423237,09
	46	436458,04	1423286,66
	н1	436030,48	1423951,49
	н2	435959,21	1423901,83

1	2	3	4	
	Внутренняя граница 1			
	н3	436365,14	1423339,72	
	н4	436363,21	1423343,23	
	н5	436362,95	1423343,09	
	н6	436364,89	1423339,58	
	Внутренняя граница 2			
	н7	436405,70	1423367,55	
	н8	436405,54	1423367,80	
	н9	436405,30	1423367,68	
	н10	436405,54	1423367,44	
	Площадь – 68 476 кв. метров			
	29.	Земельные участки, образуемые путем раздела земельного участка с кадастровым номером 61:25:0600401:11704		
		:ЗУ1 – подлежит изъятию		
		47'	436388,75	1423234,60
47		436387,15	1423237,09	
48		436350,32	1423214,29	
48'		436351,83	1423211,95	
48"		436371,77	1423224,21	
Площадь – 124 кв. метра				
:ЗУ2 – не подлежит изъятию				
Внешняя граница				
48		436350,32	1423214,29	
47		436387,15	1423237,09	
н1		435959,21	1423901,83	
н2		435923,65	1423877,04	
Внутренняя граница 1				
н3		436321,91	1423320,86	
н4		436321,79	1423321,14	
н5		436321,61	1423321,07	
н6		436321,73	1423320,79	
Площадь – 34 190 кв. метров				
30.	Земельные участки, образуемые путем раздела земельного участка с кадастровым номером 61:25:0600401:11800			
	:ЗУ1 – подлежит изъятию			
	48'	436351,83	1423211,95	
	48	436350,32	1423214,29	
	49	436327,44	1423202,79	
	50	436296,43	1423183,86	
	50'	436312,79	1423190,88	
	50"	436336,83	1423203,84	

1	2	3	4	
	Площадь: 138 кв. метров			
	:ЗУ2 – не подлежит изъятию			
	Внешняя граница			
	50	436296,43	1423183,86	
	49	436327,44	1423202,79	
	48	436350,32	1423214,29	
	н1	435923,65	1423877,04	
	н2	435903,36	1423862,94	
	н3	435892,94	1423846,22	
	н4	436047,45	1423605,05	
	н5	436190,45	1423381,84	
	н6	436261,45	1423271,02	
	Внутренняя граница 1			
	н7	436278,75	1423302,02	
	н8	436278,63	1423302,29	
	н9	436278,46	1423302,21	
	н10	436278,57	1423301,94	
	Внутренняя граница 2			
	н11	436240,18	1423306,57	
	н12	436239,68	1423307,44	
	н13	436238,82	1423306,95	
	н14	436239,31	1423306,08	
	Площадь – 33 983 кв. метра			
	31.	Земельные участки, образуемые путем раздела земельного участка с кадастровым номером 61:25:0600401:11623		
	:ЗУ1 – подлежит изъятию			
	50'	436312,79	1423190,88	
50	436296,43	1423183,86		
51	436157,10	1423122,92		
Площадь – 32 кв. метра				
:ЗУ2 – подлежит изъятию				
52	436143,88	1423142,92		
53	436144,45	1423143,27		
54	436141,85	1423147,32		
55	436139,57	1423145,85		
52'	436155,05	1423122,02		
Площадь: 71 кв. метр				
:ЗУ3 – не подлежит изъятию				
Внешняя граница				
50	436296,43	1423183,86		
51	436157,10	1423122,92		
52	436143,88	1423142,92		

1	2	3	4	
	53	436144,45	1423143,27	
	54	436141,85	1423147,32	
	55	436139,57	1423145,85	
	56	436121,56	1423173,58	
	н1	436261,45	1423271,02	
	Внутренняя граница 1			
	н2	436251,04	1423210,02	
	н3	436252,30	1423213,08	
	н4	436249,26	1423214,34	
	н5	436248,00	1423211,29	
	Площадь – 13 216 кв. метров			
32.	Земельные участки, образуемые путем раздела земельного участка с кадастровым номером 61:25:0600401:11830			
	:ЗУ1 – подлежит изъятию			
	57	436114,93	1423183,72	
	58	436116,48	1423184,67	
	59	436113,94	1423188,75	
	60	436112,31	1423187,73	
	Площадь: 9 кв. метров			
	:ЗУ2 – подлежит изъятию			
	62	436086,93	1423225,41	
	63	436088,07	1423226,13	
	64	436085,46	1423230,18	
	65	436084,19	1423229,35	
	Площадь – 7 кв. метров			
	:ЗУ3 – не подлежит изъятию			
	Внешняя граница			
	56	436121,56	1423173,58	
	57	436114,93	1423183,72	
	58	436116,48	1423184,67	
	59	436113,94	1423188,75	
	60	436112,31	1423187,73	
	61	436100,07	1423206,48	
62	436086,93	1423225,41		
63	436088,07	1423226,13		
64	436085,46	1423230,18		
65	436084,19	1423229,35		
66	436047,47	1423282,25		
н2	436190,45	1423381,84		
н1	436261,45	1423271,02		

1	2	3	4
	Внутренняя граница 1		
	н3	436117,80	1423225,04
	н4	436117,98	1423225,12
	н5	436117,85	1423225,38
	н6	436117,67	1423225,31
	Внутренняя граница 2		
	н7	436235,42	1423283,08
	н8	436235,60	1423283,17
	н9	436235,48	1423283,44
	н10	436235,30	1423283,36
	Внутренняя граница 3		
	н11	436165,74	1423242,72
	н12	436164,10	1423246,37
	н13	436163,82	1423246,25
	н14	436165,47	1423242,60
	Внутренняя граница 4		
	н15	436193,73	1423260,89
	н16	436194,02	1423261,01
	н17	436192,35	1423264,65
	н18	436192,07	1423264,53
	Внутренняя граница 5		
	н19	436141,78	1423254,46
	н20	436143,02	1423257,52
	н21	436139,96	1423258,75
	н22	436138,72	1423255,70
	Площадь – 22 599 кв. метров		
33.	Земельные участки, образуемые путем раздела земельного участка с кадастровым номером 61:25:0600401:11653		
	:ЗУ1 – подлежит изъятию		
	69	436035,90	1423299,86
	71	436034,90	1423305,13
	72	436033,36	1423304,10
	Площадь – 5 кв. метров		
	:ЗУ2 – подлежит изъятию		
	81	435932,26	1423327,17
	82	435931,47	1423328,41
	83	435924,91	1423324,44
	84	435925,57	1423323,28
	Площадь – 11 кв. метров		
	:ЗУ3 – не подлежит изъятию		
	Внешняя граница		
	66	436047,47	1423282,25
	67	436038,65	1423295,55
	68	436036,61	1423295,24

1	2	3	4
	69	436035,90	1423299,86
	71	436034,90	1423305,13
	72	436033,36	1423304,10
	73	436027,12	1423314,54
	74	436019,26	1423323,08
	75	436006,33	1423331,35
	76	435997,84	1423335,20
	77	435987,91	1423337,72
	78	435977,86	1423338,55
	79	435950,89	1423336,86
	80	435939,11	1423331,16
	81	435932,26	1423327,17
	82	435931,47	1423328,41
	83	435924,91	1423324,44
	84	435925,57	1423323,28
	85	435918,87	1423319,38
	86	435911,61	1423318,63
	Внутренняя граница 1		
	н1	436079,49	1423339,86
	н2	436079,03	1423340,75
	н3	436078,15	1423340,30
	н4	436078,60	1423339,41
	Площадь – 65 542 кв. метра		
34.	Земельные участки, образуемые путем раздела земельного участка с кадастровым номером 61:25:0600401:11689		
	:ЗУ1 – подлежит изъятию		
	94	436003,54	1423068,55
	95	435974,24	1423059,66
	95'	435974,56	1423059,14
	Площадь – 9 кв. метров		
	:ЗУ2 – не подлежит изъятию		
	Внешняя граница		
	93	436012,63	1423084,19
	94	436003,54	1423068,55
	95	435974,24	1423059,66
	н1	435626,36	1423622,51
	н2	435665,87	1423645,34
	Внутренняя граница 1		
	н3	435933,02	1423141,34
	н4	435933,20	1423141,44
	н5	435933,04	1423141,70
	н6	435932,86	1423141,59

1	2	3	4
	Внутренняя граница 2		
	н7	435912,68	1423201,60
	н8	435910,49	1423204,51
	н9	435907,58	1423202,33
	н10	435909,76	1423199,42
	Площадь – 30 304 кв. метра		
35.	Земельные участки, образуемые путем раздела земельного участка с кадастровым номером 61:25:0600401:11792		
	:ЗУ1 – подлежит изъятию		
	95'	435974,56	1423059,14
	95	435974,24	1423059,66
	96	435928,34	1423047,65
	96'	435929,43	1423045,89
	96"	435954,50	1423053,22
	Площадь – 61 кв. метр		
	:ЗУ2 – не подлежит изъятию		
	Внешняя граница		
	96	435928,34	1423047,65
	95	435974,24	1423059,66
	н1	435626,36	1423622,51
	н2	435587,07	1423599,78
	Внутренняя граница 1		
	н3	435890,42	1423118,94
	н4	435886,69	1423120,89
	н5	435886,13	1423116,72
	н6	435886,42	1423116,67
	н7	435886,93	1423120,42
	н8	435890,28	1423118,68
	Площадь – 29 729 кв. метров		
36.	Земельные участки, образуемые путем раздела земельного участка с кадастровым номером 61:25:0600401:11890		
	:ЗУ1 – подлежит изъятию		
	96'	435929,43	1423045,89
	96	435928,34	1423047,65
	97	435881,93	1423036,91
	97'	435883,90	1423033,72
	Площадь – 131 кв. метр		
	:ЗУ2 – не подлежит изъятию		
	Внешняя граница		
	97	435881,93	1423036,91
	96	435928,34	1423047,65
	н1	435587,07	1423599,78
	н2	435547,96	1423577,13

1	2	3	4
	Внутренняя граница 1		
	н3	435848,41	1423091,65
	н4	435848,23	1423091,88
	н5	435848,07	1423091,77
	н6	435848,25	1423091,53
	Площадь – 28 992 кв. метра		
37.	Земельные участки, образуемые путем раздела земельного участка с кадастровым номером 61:25:0600401:11788		
	:ЗУ1 – подлежит изъятию		
	97	435881,93	1423036,91
	98	435871,00	1423035,85
	99	435834,75	1423027,74
	99'	435837,67	1423023,02
	97'	435883,90	1423033,72
	Площадь – 234 кв. метра		
	:ЗУ2 – не подлежит изъятию		
	Внешняя граница		
	99	435834,75	1423027,74
	98	435871,00	1423035,85
	97	435881,93	1423036,91
	н1	435547,96	1423577,13
	н2	435509,05	1423554,68
	Внутренняя граница 1		
	н3	435795,61	1423113,97
	н4	435798,25	1423115,94
	н5	435796,28	1423118,59
	н6	435793,63	1423116,61
	Площадь – 28 157 кв. метров		
38.	Земельные участки, образуемые путем раздела земельного участка с кадастровым номером 61:25:0600401:2242		
	:ЗУ1 – подлежит изъятию		
	110	435291,90	1423031,86
	111	435220,72	1423036,65
	584	435258,39	1422977,62
	585	435296,62	1422976,06
	586	435329,41	1422972,68
	Площадь – 3 980 кв. метров		
	:ЗУ2 – не подлежит изъятию		
	Контур 1		
	н1	435221,62	1423142,72
	н2	435166,75	1423121,22
	111	435220,72	1423036,65
	110	435291,90	1423031,86

1	2	3	4
	Контур 2		
	Внешняя граница		
	584	435258,39	1422977,62
	585	435296,62	1422976,06
	586	435329,41	1422972,68
	н3	435507,02	1422588,01
	н4	435553,04	1422619,90
	Внутренняя граница 1		
	н5	435423,87	1422773,91
	н6	435423,70	1422774,16
	н7	435423,54	1422774,04
	н8	435423,71	1422773,80
	Внутренняя граница 2		
	н9	435412,47	1422750,15
	н10	435413,27	1422750,75
	н11	435412,66	1422751,56
	н12	435411,86	1422750,96
	Площадь – 31 620 кв. метров		
39.	Земельные участки, образуемые путем раздела земельного участка с кадастровым номером 61:25:0600401:10194		
	:ЗУ1 – подлежит изъятию		
	564	434891,46	1422930,06
	565	434892,76	1422923,81
	566	434918,16	1422923,12
	567	434918,52	1422936,93
	568	434933,73	1422937,97
	568'	434932,78	1422948,23
	569'	434938,33	1422947,95
	569	434941,32	1422938,49
	570	434961,70	1422939,90
	570'	434963,15	1422957,47
	120"	434944,70	1422987,26
	120'	434948,02	1423004,76
	130'	434947,08	1423053,72
	131	434899,02	1423051,71
	131'	434911,42	1423051,37
	143"	434909,15	1422997,57
	564'	434901,62	1422950,26
	Площадь – 5 377 кв. метров		
	:ЗУ2 – не подлежит изъятию		
	Контур 1		
	н1	434762,70	1422570,13
	н2	434784,64	1422578,99
	н3	434798,91	1422601,19
	н4	434806,84	1422623,39

1	2	3	4
	н5	434820,71	1422688,00
	н6	434844,63	1422710,59
	н7	434857,71	1422750,23
	н8	434872,38	1422773,62
	н9	434873,96	1422795,42
	н10	434892,29	1422837,26
	н11	434930,98	1422840,56
	н12	434949,39	1422854,72
	н13	434962,80	1422881,62
	н14	434968,46	1422911,35
	н15	434959,97	1422918,90
	570	434961,70	1422939,90
	569	434941,32	1422938,49
	н134	434943,34	1422932,09
	н133	434949,17	1422918,46
	н132	434949,45	1422903,16
	н131	434953,06	1422893,42
	н130	434947,78	1422875,34
	н129	434938,33	1422862,27
	н128	434925,27	1422854,76
	н127	434898,05	1422850,03
	н126	434881,65	1422839,73
	н125	434875,28	1422821,45
	н124	434868,24	1422799,99
	н123	434863,33	1422779,00
	н122	434857,69	1422759,24
	н121	434851,37	1422740,83
	н120	434847,00	1422727,72
	н119	434840,11	1422711,30
	н118	434824,40	1422696,94
	н117	434818,94	1422688,18
	н116	434810,95	1422652,87
	н115	434806,15	1422632,05
	н114	434801,97	1422616,66
	н113	434796,56	1422606,31
	н112	434787,66	1422592,64
	н111	434781,85	1422585,84
	н110	434773,40	1422581,40
	н109	434761,63	1422577,92
	н108	434755,27	1422576,39
	н107	434743,76	1422576,06
	н106	434737,39	1422577,00

1	2	3	4
	н105	434728,98	1422582,87
	н104	434722,89	1422588,31
	н103	434714,69	1422598,38
	н102	434709,91	1422607,19
	н101	434703,21	1422616,61
	н100	434702,25	1422621,49
	н99	434698,32	1422623,18
	н98	434685,86	1422622,31
	н97	434666,75	1422618,54
	н96	434634,38	1422607,16
	н95	434624,40	1422599,71
	н94	434609,98	1422592,99
	н93	434594,19	1422583,65
	н92	434580,92	1422572,01
	н91	434566,75	1422560,95
	н233	434544,38	1422541,66
	н232	434529,36	1422529,47
	н231	434518,71	1422520,73
	н230	434510,99	1422513,00
	н229	434497,75	1422504,32
	н228	434477,36	1422487,65
	н227	434466,63	1422479,90
	н226	434456,65	1422472,28
	н225	434446,64	1422461,32
	н224	434436,73	1422457,49
	н223	434428,28	1422451,82
	н222	434419,97	1422442,72
	н221	434409,58	1422431,69
	н220	434405,37	1422430,14
	н219	434392,95	1422430,64
	н218	434384,59	1422429,38
	н217	434364,07	1422423,54
	н216	434351,66	1422416,69
	н215	434334,63	1422410,06
	н214	434329,55	1422406,38
	н213	434329,26	1422399,70
	н212	434330,75	1422394,53
	н211	434335,72	1422385,67
	н210	434338,11	1422378,00
	н209	434336,30	1422372,82
	н208	434331,87	1422363,76
	н207	434322,82	1422356,30

1	2	3	4
	н206	434308,13	1422348,85
	н205	434293,03	1422341,79
	н204	434281,10	1422338,62
	н203	434269,63	1422335,27
	н202	434260,08	1422335,91
	н201	434254,66	1422339,42
	н200	434250,04	1422344,36
	н199	434238,77	1422372,56
	н198	434230,18	1422387,46
	н197	434208,99	1422437,48
	н196	434197,80	1422464,11
	н195	434192,83	1422483,21
	н194	434188,76	1422496,50
	н193	434183,52	1422506,09
	н192	434183,76	1422516,51
	н191	434190,30	1422522,08
	н190	434199,74	1422521,36
	н189	434216,92	1422515,30
	н188	434250,70	1422498,24
	н187	434258,85	1422495,00
	н186	434263,62	1422495,60
	н185	434270,23	1422503,44
	н184	434283,45	1422509,38
	н183	434297,49	1422507,22
	н182	434324,81	1422506,57
	н181	434334,91	1422510,06
	н180	434336,71	1422515,24
	н179	434333,70	1422523,66
	н178	434328,89	1422530,65
	н177	434319,04	1422538,95
	н176	434305,45	1422550,63
	н175	434302,56	1422552,68
	н174	434304,01	1422555,20
	н173	434307,25	1422555,69
	н172	434311,94	1422553,52
	н171	434337,61	1422531,84
	н170	434345,01	1422529,65
	н169	434354,05	1422531,84
	н168	434375,42	1422531,57
	н167	434387,75	1422532,39
	н166	434439,67	1422549,93
	н165	434464,61	1422563,25

1	2	3	4
	н164	434505,31	1422600,73
	н163	434543,54	1422643,55
	н162	434581,99	1422655,04
	н161	434590,98	1422660,00
	н160	434599,70	1422674,35
	н159	434598,97	1422690,32
	н158	434616,64	1422699,17
	н157	434622,04	1422699,41
	н156	434627,68	1422693,27
	н155	434631,86	1422692,29
	н154	434649,29	1422696,22
	н153	434658,46	1422704,45
	н152	434665,07	1422719,23
	н151	434674,20	1422724,09
	н150	434682,75	1422722,34
	н149	434715,22	1422720,23
	н148	434755,61	1422728,15
	н147	434782,22	1422745,16
	н146	434808,63	1422759,99
	н145	434823,43	1422785,93
	н144	434841,20	1422827,19
	н143	434866,37	1422872,00
	н142	434882,21	1422884,80
	н141	434901,38	1422895,09
	н140	434918,05	1422896,21
	н139	434930,00	1422900,66
	н138	434935,83	1422916,24
	н137	434933,89	1422936,26
	568	434933,73	1422937,97
	567	434918,52	1422936,93
	566	434918,16	1422923,12
	565	434892,76	1422923,81
	564	434891,46	1422930,06
	н42	434884,82	1422916,86
	н43	434809,87	1422811,92
	н44	434782,92	1422759,60
	н45	434767,46	1422750,48
	н46	434748,30	1422739,38
	н47	434697,16	1422726,30
	н48	434662,94	1422727,03
	н49	434649,46	1422717,91
	н50	434639,15	1422702,05

1	2	3	4
	H51	434628,45	1422698,88
	H52	434620,12	1422707,60
	H53	434594,36	1422696,11
	H54	434585,11	1422685,47
	H55	434557,36	1422675,56
	H56	434549,03	1422662,88
	H57	434504,50	1422608,64
	H58	434473,58	1422575,74
	H59	434449,40	1422560,67
	H60	434419,67	1422548,39
	H61	434382,28	1422538,08
	H62	434362,06	1422538,87
	H63	434345,21	1422534,12
	H64	434300,30	1422565,50
	H65	434289,78	1422551,95
	H66	434291,37	1422535,31
	H67	434279,87	1422520,64
	H68	434248,03	1422505,64
	H69	434229,88	1422514,54
	H70	434198,48	1422525,46
	H71	434177,69	1422525,68
	H72	434161,12	1422514,19
	H73	434241,83	1422325,28
	H74	434257,51	1422318,75
	H75	434276,95	1422323,18
	H76	434335,11	1422359,77
	H77	434341,85	1422372,45
	H78	434333,27	1422398,75
	H79	434387,29	1422419,01
	H80	434414,30	1422422,13
	H81	434436,62	1422447,58
	H82	434468,86	1422468,42
	H83	434560,25	1422543,42
	H84	434595,47	1422576,47
	H85	434618,67	1422588,88
	H86	434636,58	1422603,83
	H87	434664,11	1422609,44
	H88	434690,46	1422619,10
	H89	434720,58	1422577,55
	H90	434740,50	1422566,96

1	2	3	4
	Контур 2		
	Внешняя граница		
	н19	434946,60	1423079,02
	н20	434938,08	1423103,19
	н21	434951,80	1423104,60
	н22	435002,29	1423129,96
	н23	435011,79	1423155,30
	н24	435014,33	1423201,56
	н25	435000,38	1423237,05
	н26	434999,75	1423309,93
	н27	435027,63	1423372,03
	н28	435048,55	1423410,05
	н29	435044,80	1423437,10
	н30	435025,79	1423439,00
	н31	435002,40	1423436,11
	н32	434983,23	1423352,50
	н33	434960,15	1423317,30
	н34	434956,78	1423247,96
	н35	434966,03	1423197,99
	н36	434963,57	1423181,34
	н37	434927,79	1423149,26
	н38	434899,41	1423089,43
	н39	434912,37	1423074,01
	Внутренняя граница 1		
	н234	434987,97	1423182,96
	н235	434991,43	1423200,99
	н236	434990,22	1423212,71
	н237	434984,22	1423239,75
	н238	434982,92	1423264,82
	н239	434987,13	1423284,23
	н240	434990,02	1423310,89
	н241	434991,36	1423323,25
	н242	435000,44	1423338,02
	н243	435007,54	1423354,73
	н244	435013,68	1423380,63
	н245	435010,24	1423383,33
	н246	435005,30	1423368,96
	н247	434997,83	1423344,70
	н248	434990,19	1423330,22
	н249	434985,81	1423321,91
	н250	434982,45	1423302,04
	н251	434978,48	1423275,37

1	2	3	4
	н252	434974,32	1423249,46
	н253	434975,30	1423233,85
	н254	434980,51	1423210,17
	н255	434980,84	1423192,36
	н256	434976,48	1423179,43
	н257	434969,84	1423171,31
	н258	434954,16	1423157,94
	н259	434936,57	1423134,39
	н260	434929,11	1423122,94
	н261	434921,21	1423107,85
	н262	434918,81	1423098,18
	н263	434918,58	1423088,53
	н264	434921,63	1423084,65
	н265	434926,80	1423085,70
	н266	434928,87	1423088,34
	н267	434926,71	1423093,14
	н268	434928,12	1423101,98
	н269	434937,43	1423117,61
	н270	434951,98	1423136,93
	н271	434962,31	1423154,53
	н272	434970,38	1423159,76
	н273	434980,47	1423170,95
	Площадь – 40 422 кв. метра		
40.	Земельные участки, образуемые путем раздела земельного участка с кадастровым номером 61:25:0600401:11671		
	:ЗУ1 – подлежит изъятию		
	146	434812,83	1422987,82
	147	434776,98	1422978,77
	146'	434812,14	1422984,60
	Площадь – 54 кв. метра		
	:ЗУ2 – подлежит изъятию		
	148	434767,00	1422977,12
	149	434697,37	1422953,66
	150	434678,55	1422954,33
	150'	434668,44	1422943,92
	Площадь – 183 кв. метра		
	:ЗУ3 – не подлежит изъятию		
	н1	434814,26	1422994,42
	н2	434100,59	1422994,88
	н3	434106,89	1422944,27
	н4	434451,44	1422944,06
	150	434678,55	1422954,33
	149	434697,37	1422953,66
	148	434767,00	1422977,12

1	2	3	4
	Площадь – 32 306 кв. метров		
41.	Земельные участки, образуемые путем раздела земельного участка с кадастровым номером 61:25:0600401:11967		
	:ЗУ1 – подлежит изъятию		
	550	434123,29	1422653,91
	551	434198,60	1422687,51
	551'	434195,14	1422687,52
	Площадь – 67 кв. метров		
	:ЗУ2 – не подлежит изъятию		
	н1	434385,23	1422581,04
	н2	434409,26	1422598,08
	н3	434518,82	1422686,99
	551	434198,60	1422687,51
	550	434123,29	1422653,91
	н4	434123,44	1422631,77
	н5	434125,41	1422608,42
	н6	434131,60	1422581,30
	н7	434136,64	1422572,07
	н8	434247,76	1422574,42
	н9	434283,62	1422583,13
	н10	434339,69	1422585,68
	Площадь – 34 326 кв. метров		
42.	Земельные участки, образуемые путем раздела земельного участка с кадастровым номером 61:25:0600401:11677		
	:ЗУ1 – подлежит изъятию		
	156'	434103,79	1422697,42
	155'	434122,83	1422706,05
	155	434252,50	1422765,05
	156	434122,82	1422707,60
	Площадь – 35 кв. метров		
	:ЗУ2 – не подлежит изъятию		
	156	434122,82	1422707,60
	155	434252,50	1422765,05
	н1	434122,55	1422732,51
	н2	433530,54	1422731,87
	н3	433526,78	1422722,24
	н4	433520,48	1422692,61
	н5	433821,86	1422695,09
	Площадь – 22 052 кв. метра		
43.	Земельные участки, образуемые путем раздела земельного участка с кадастровым номером 61:25:0600401:11675		
	:ЗУ1 – подлежит изъятию		
	157'	434007,97	1422655,81
	156'	434103,79	1422697,42
	156	434122,82	1422707,60
	157	434006,01	1422655,84

1	2	3	4
	Площадь – 124 кв. метра		
	:ЗУ2 – не подлежит изъятию		
	157	434006,01	1422655,84
	156	434122,82	1422707,60
	н1	433821,86	1422695,09
	н2	433520,48	1422692,61
	н3	433514,15	1422662,86
	н4	433818,59	1422658,51
	Площадь – 19 149 кв. метров		
	44.	Земельные участки, образуемые путем раздела земельного участка с кадастровым номером 61:25:0600401:11915	
:ЗУ1 – подлежит изъятию			
173		433271,32	1422379,24
174"		433147,25	1422362,75
174'		433168,36	1422362,37
173'		433238,92	1422371,53
Площадь – 321 кв. метр			
:ЗУ2 – подлежит изъятию			
179		432808,91	1422368,83
180		432524,38	1422393,26
181		432510,44	1422393,52
180"		432546,45	1422388,42
180'		432648,17	1422380,43
179"		432745,70	1422371,43
179"		432773,93	1422369,46
Площадь – 685 кв. метров			
:ЗУ3 – не подлежит изъятию			
173		433271,32	1422379,24
174"		433147,25	1422362,75
179		432808,91	1422368,83
180		432524,38	1422393,26
Площадь – 10 297 кв. метров			
45.	Земельные участки, образуемые путем раздела земельного участка с кадастровым номером 61:25:0600401:11749		
	:ЗУ1 – подлежит изъятию		
	523	433060,07	1422302,78
	524	433065,26	1422303,62
	525	433077,87	1422311,25
	523'	433060,16	1422307,85
	Площадь – 59 кв. метров		
	:ЗУ2 – не подлежит изъятию		
	523	433060,07	1422302,78
	524	433065,26	1422303,62
	525	433077,87	1422311,25
	н1	433057,82	1422179,90
	н2	433076,03	1422175,71

1	2	3	4
	Площадь – 2 308 кв. метров		
46.	Земельные участки, образуемые путем раздела земельного участка с кадастровым номером 61:25:0600401:11720		
	:ЗУ1 – подлежит изъятию		
	521	433041,42	1422301,08
	522	433043,16	1422300,05
	523	433060,07	1422302,78
	523'	433060,16	1422307,85
	522'	433041,49	1422305,72
	Площадь – 101 кв. метр		
	:ЗУ2 – не подлежит изъятию		
	521	433041,42	1422301,08
	522	433043,16	1422300,05
	523	433060,07	1422302,78
	н1	433039,56	1422184,10
	н2	433057,82	1422179,90
	Площадь – 2 205 кв. метров		
47.	Земельные участки, образуемые путем раздела земельного участка с кадастровым номером 61:25:0600401:11753		
	:ЗУ1 – подлежит изъятию		
	520	433032,01	1422306,65
	521	433041,42	1422301,08
	522'	433041,49	1422305,72
	Площадь – 22 кв. метра		
	:ЗУ2 – не подлежит изъятию		
	521	433041,42	1422301,08
	520	433032,01	1422306,65
	н1	433002,83	1422309,52
	н2	433000,93	1422192,99
	н3	433039,56	1422184,10
	Площадь – 4 592 кв. метра		
48.	Земельные участки, образуемые путем раздела земельного участка с кадастровым номером 61:25:0600401:11714		
	:ЗУ1 – подлежит изъятию		
	497	432388,46	1422357,03
	498	432415,79	1422353,80
	499	432415,16	1422346,80
	500	432429,84	1422345,57
	501	432430,13	1422349,40
	499'	432417,42	1422350,46
	498'	432417,89	1422356,08
	496'	432385,21	1422359,45

1	2	3	4
	Площадь – 133 кв. метра		
	:ЗУ2 – не подлежит изъятию		
	н1	432449,45	1422347,79
	497	432388,46	1422357,03
	498	432415,79	1422353,80
	499	432415,16	1422346,80
	500	432429,84	1422345,57
	501	432430,13	1422349,40
	502	432449,45	1422347,79
	503	432458,50	1422340,18
	Площадь – 1 261 кв. метр		
49.	Земельные участки, образуемые путем раздела земельного участка с кадастровым номером 61:25:0600401:1549		
	:ЗУ1 – подлежит изъятию		
	495	432382,87	1422357,69
	496	432383,76	1422357,59
	497	432388,46	1422357,03
	496'	432385,21	1422359,45
	Площадь – 5 кв. метров		
	:ЗУ2 – не подлежит изъятию		
	н1	432459,29	1422268,23
	н2	432461,73	1422308,43
	н3	432453,84	1422308,38
	497	432388,46	1422357,03
	496	432383,76	1422357,59
	495	432382,87	1422357,69
	н4	432374,44	1422345,63
	Площадь – 2 395 кв. метров		
	50.	Земельные участки, образуемые путем раздела земельного участка с кадастровым номером 61:25:0600401:11716	
:ЗУ1 – подлежит изъятию			
184		432467,48	1422398,43
185		432452,91	1422401,64
186		432405,45	1422407,61
186'		432403,86	1422402,37
185'		432446,96	1422400,31
Площадь: 183 кв. метра			
:ЗУ2 – не подлежит изъятию			
184		432467,48	1422398,43
185		432452,91	1422401,64
186		432405,45	1422407,61
н1		432423,51	1422467,34
н2	432469,45	1422411,21	

1	2	3	4
	Площадь – 2 252 кв. метра		
51.	Земельные участки, образуемые путем раздела земельного участка с кадастровым номером 61:25:0600401:11851		
	:ЗУ1 – подлежит изъятию		
	488	432026,73	1422387,95
	489	432037,31	1422387,87
	488'	432026,74	1422388,10
	Площадь – 1 кв. метр		
	:ЗУ2 – не подлежит изъятию		
	489	432037,31	1422387,87
	488	432026,73	1422387,95
	н1	432023,11	1422210,72
	н2	432034,09	1422213,28
	н3	432036,15	1422325,18
	н4	432037,31	1422387,80
	Площадь – 1 891 кв. метр		
52.	Земельные участки, образуемые путем раздела земельного участка с кадастровым номером 61:25:0600401:11849		
	:ЗУ1 – подлежит изъятию		
	484	432005,06	1422380,30
	485	432012,23	1422379,70
	486	432012,95	1422388,30
	486'	432012,00	1422388,33
	485'	432011,45	1422381,65
	484'	432005,66	1422382,16
	Площадь – 20 кв. метров		
	:ЗУ2 – не подлежит изъятию		
	н1	432011,76	1422208,11
	н2	432016,18	1422388,29
	486	432012,95	1422388,30
	485	432012,23	1422379,70
	484	432005,06	1422380,30
	н3	432003,93	1422376,80
	н4	432001,77	1422375,47
	н5	432000,41	1422205,49
	Площадь – 2 225 кв. метров		
53.	Земельные участки, образуемые путем раздела земельного участка с кадастровым номером 61:25:0600401:11900		
	:ЗУ1 – подлежит изъятию		
	481	432000,06	1422389,21
	482	431999,36	1422380,77
	483	432004,18	1422380,37

1	2	3	4	
	483'	432004,77	1422382,16	
	482'	432000,64	1422382,55	
	481'	432001,19	1422389,13	
	Площадь – 17 кв. метров			
	:ЗУ2 – не подлежит изъятию			
	н1	431850,51	1422311,39	
	н2	431928,14	1422330,77	
	н3	432003,06	1422376,96	
	483	432004,18	1422380,37	
	482	431999,36	1422380,77	
	481	432000,06	1422389,21	
	н3	431745,21	1422406,65	
	н4	431706,20	1422411,48	
	н5	431704,54	1422290,41	
	н6	431801,40	1422302,21	
	Площадь – 23 888 кв. метров			
	54.	Земельные участки, образуемые путем раздела земельного участка с кадастровым номером 61:25:0600401:3774		
:ЗУ1 – подлежит изъятию				
222	430923,22	1422500,09		
223	430918,85	1422498,20		
222'	430923,15	1422498,24		
Площадь – 4 кв. метра				
:ЗУ2 – не подлежит изъятию				
н1	430924,41	1422531,14		
н2	430931,11	1422554,66		
н3	430891,79	1422562,66		
н4	430881,31	1422497,84		
223	430918,85	1422498,20		
222	430923,22	1422500,09		
Площадь – 2 396 кв. метров				
55.	Земельные участки, образуемые путем раздела земельного участка с кадастровым номером 61:25:0600401:11839			
:ЗУ1 – подлежит изъятию				
250	430170,67	1422180,72		
251	430128,29	1422159,16		
252	430118,11	1422147,19		
н1	430170,57	1422177,26		
н2	430139,63	1422160,44		
Площадь – 210 кв. метров				
:ЗУ2 – не подлежит изъятию				
н3	430173,19	1422269,66		
н4	428958,33	1422299,46		
н5	428904,63	1422170,34		

1	2	3	4
	253	430108,29	1422141,16
	252	430118,11	1422147,19
	251	430128,29	1422159,16
	250	430170,67	1422180,72
	Площадь – 60 098 кв. метров		
56.	Земельные участки, образуемые путем раздела земельного участка с кадастровым номером 61:25:0601001:3261		
	:ЗУ1 – подлежит изъятию		
	267	429879,76	1421986,95
	268	429859,75	1421972,22
	424	429858,50	1421912,49
	425	429878,53	1421929,07
	Площадь – 1 158 кв. метров		
	:ЗУ2 – не подлежит изъятию		
	н1	429879,97	1421996,75
	н2	429860,27	1421997,13
	268	429859,75	1421972,22
	267	429879,76	1421986,95
	Площадь – 342 кв. метра		
57.	Земельные участки, образуемые путем раздела земельного участка с кадастровым номером 61:25:0601001:3262		
	:ЗУ1 – подлежит изъятию		
	268	429859,75	1421972,22
	269	429843,12	1421959,98
	423	429841,90	1421898,77
	424	429858,50	1421912,49
	Площадь – 989 кв. метров		
	:ЗУ2 – не подлежит изъятию		
	269	429843,12	1421959,98
	268	429859,75	1421972,22
	н1	429860,27	1421997,13
	н2	429843,87	1421997,45
	Площадь – 511 кв. метров		
58.	Земельные участки, образуемые путем раздела земельного участка с кадастровым номером 61:25:0601001:3263		
	:ЗУ1 – подлежит изъятию		
	269	429843,12	1421959,98
	270	429828,62	1421949,31
	422	429827,24	1421886,69
	423	429841,90	1421898,77
	Площадь – 888 кв. метров		
	:ЗУ2 – не подлежит изъятию		
	н1	429843,87	1421997,45
	н2	429829,68	1421997,73
	270	429828,62	1421949,31
	269	429843,12	1421959,98

1	2	3	4
	Площадь – 612 кв. метров		
59.	Земельные участки, образуемые путем раздела земельного участка с кадастровым номером 61:25:0601001:3264		
	:ЗУ1 – подлежит изъятию		
	270	429828,62	1421949,31
	271	429815,54	1421939,68
	421	429814,18	1421875,91
	422	429827,24	1421886,69
	Площадь – 812 кв. метров		
	:ЗУ2 – не подлежит изъятию		
	н1	429829,68	1421997,73
	н2	429816,78	1421997,98
	271	429815,54	1421939,68
	270	429828,62	1421949,31
	Площадь – 688 кв. метров		
60.	Земельные участки, образуемые путем раздела земельного участка с кадастровым номером 61:25:0601001:3260		
	:ЗУ1 – подлежит изъятию		
	271	429815,54	1421939,68
	272	429803,55	1421930,86
	420	429802,18	1421866,00
	421	429814,18	1421875,91
	Площадь – 759 кв. метров		
	:ЗУ2 – не подлежит изъятию		
	272	429803,55	1421930,86
	271	429815,54	1421939,68
	н1	429816,78	1421997,98
	н2	429804,98	1421998,21
	Площадь – 741 кв. метр		
61.	Земельные участки, образуемые путем раздела земельного участка с кадастровым номером 61:25:0601001:3255		
	:ЗУ1 – подлежит изъятию		
	272	429803,55	1421930,86
	273	429792,43	1421922,67
	419	429791,08	1421856,84
	420	429802,18	1421866,00
	Площадь – 714 кв. метров		
	:ЗУ2 – не подлежит изъятию		
	273	429792,43	1421922,67
	272	429803,55	1421930,86
	н1	429804,98	1421998,21
	н2	429793,98	1421998,42

1	2	3	4
	Площадь – 786 кв. метров		
62.	Земельные участки, образуемые путем раздела земельного участка с кадастровым номером 61:25:0601001:3256		
	:ЗУ1 – подлежит изъятию		
	273	429792,43	1421922,67
	274	429781,99	1421914,99
	418	429780,60	1421848,16
	419	429791,08	1421856,84
	Площадь – 682 кв. метра		
	:ЗУ2 – не подлежит изъятию		
	274	429781,99	1421914,99
	273	429792,43	1421922,67
	н1	429793,98	1421998,42
	н2	429783,74	1421998,62
	Площадь – 818 кв. метров		
63.	Земельные участки, образуемые путем раздела земельного участка с кадастровым номером 61:25:0601001:3257		
	:ЗУ1 – подлежит изъятию		
	274	429781,99	1421914,99
	275	429772,13	1421907,73
	417	429770,67	1421839,99
	418	429780,60	1421848,16
	Площадь – 655 кв. метров		
	:ЗУ2 – не подлежит изъятию		
	274	429781,99	1421914,99
	275	429772,13	1421907,73
	н1	429783,74	1421998,62
	н2	429774,10	1421998,80
	Площадь – 845 кв. метров		
64.	Земельные участки, образуемые путем раздела земельного участка с кадастровым номером 61:25:0601001:3258		
	:ЗУ1 – подлежит изъятию		
	275	429772,13	1421907,73
	276	429762,78	1421900,85
	415	429761,44	1421835,28
	416	429761,38	1421832,29
	417	429770,67	1421839,99
	Площадь – 625 кв. метров		
	:ЗУ2 – не подлежит изъятию		
	276	429762,78	1421900,85
	275	429772,13	1421907,73
	н1	429774,10	1421998,80
	н2	429764,80	1421998,99

1	2	3	4
	Площадь – 875 кв. метров		
65.	Земельные участки, образуемые путем раздела земельного участка с кадастровым номером 61:25:0601001:3216		
	:ЗУ1 – подлежит изъятию		
	280	429566,96	1421723,86
	281	429563,73	1421729,27
	282	429555,55	1421724,38
	283	429559,30	1421718,10
	284	429544,96	1421709,41
	284'	429552,45	1421708,43
	Площадь – 121 кв. метр		
	:ЗУ2 – не подлежит изъятию		
	278	429627,02	1421780,36
	279	429581,47	1421739,28
	280	429566,96	1421723,86
	281	429563,73	1421729,27
	282	429555,55	1421724,38
	283	429559,30	1421718,10
	284	429544,96	1421709,41
	285	429523,75	1421712,42
	н1	429482,75	1421718,44
	н2	429499,61	1422004,14
	н3	429629,61	1422001,61
	Площадь – 37 124 кв. метра		
66.	Земельные участки, образуемые путем раздела земельного участка с кадастровым номером 61:25:0601001:3310		
	:ЗУ1 – подлежит изъятию		
	293	429008,95	1421215,85
	294	428978,00	1421195,55
	294'	428980,76	1421195,28
	294"	428983,66	1421197,20
	293'	429008,77	1421213,61
	Площадь – 62 кв. метра		
	:ЗУ2 – не подлежит изъятию		
	Внешняя граница		
	294	428978,00	1421195,55
	293	429008,95	1421215,85
	н1	429020,96	1421361,81
	н2	428581,04	1421396,34
	н3	428580,92	1421396,35
	н4	428512,70	1421240,69

1	2	3	4
	Внутренняя граница 1		
	н5	428575,67	1421336,82
	н6	428576,48	1421338,66
	н7	428575,04	1421339,29
	н8	428574,25	1421337,45
	Внутренняя граница 2		
	н9	428563,99	1421311,57
	н10	428565,96	1421311,91
	н11	428565,70	1421313,45
	н12	428563,72	1421313,11
	Внутренняя граница 3		
	н13	428575,27	1421336,01
	н14	428573,83	1421336,61
	н15	428573,05	1421334,79
	н16	428574,49	1421334,17
	Площадь – 77 204 кв. метра		
67.	Земельные участки, образуемые путем раздела земельного участка с кадастровым номером 61:25:0601001:3206		
	:ЗУ1 – подлежит изъятию		
	309	428472,46	1420860,53
	310	428469,99	1420867,18
	311	428461,05	1420863,85
	312	428464,39	1420854,87
	Площадь – 80 кв. метров		
	:ЗУ2 – подлежит изъятию		
	313	428460,36	1420852,04
	314	428448,63	1420853,32
	315	428439,76	1420858,01
	316	428431,55	1420879,20
	317	428424,46	1420918,56
	318	428425,79	1420937,86
	319	428414,30	1420940,75
	320	428410,44	1420925,54
	321	428409,79	1420915,86
	322	428415,28	1420856,58
	323	428418,87	1420834,44
	324	428416,66	1420823,96
	325	428359,23	1420787,06
	325'	428407,64	1420815,06
	Площадь – 2 322 кв. метра		
	:ЗУ3 – не подлежит изъятию		
	307	428529,13	1420896,79
	308	428489,52	1420872,50
	309	428472,46	1420860,53

1	2	3	4	
	310	428469,99	1420867,18	
	311	428461,05	1420863,85	
	312	428464,39	1420854,87	
	313	428460,36	1420852,04	
	314	428448,63	1420853,32	
	315	428439,76	1420858,01	
	316	428431,55	1420879,20	
	317	428424,46	1420918,56	
	318	428425,79	1420937,86	
	319	428414,30	1420940,75	
	320	428410,44	1420925,54	
	321	428409,79	1420915,86	
	322	428415,28	1420856,58	
	323	428418,87	1420834,44	
	324	428416,66	1420823,96	
	325	428359,23	1420787,06	
	н1	428456,89	1421061,37	
	н2	428567,89	1421061,92	
	Площадь – 24 831 кв. метр			
	68.	Земельные участки, образуемые путем раздела земельного участка с кадастровым номером 61:25:0601001:3295		
:ЗУ1 – подлежит изъятию				
326		428338,79	1420775,08	
327		428261,10	1420733,34	
327'		428265,94	1420733,27	
326"		428305,12	1420754,76	
326'		428338,03	1420772,85	
Площадь – 170 кв. метров				
:ЗУ2 – не подлежит изъятию				
327		428261,10	1420733,34	
326		428338,79	1420775,08	
н1		428340,05	1420778,76	
н2		427486,80	1420790,47	
н3		427467,08	1420745,60	
Площадь – 37 875 кв. метров				
69.		Земельные участки, образуемые путем раздела земельного участка с кадастровым номером 61:25:0601001:3293		
		:ЗУ1 – подлежит изъятию		
	327	428261,10	1420733,34	
	328	428161,18	1420688,56	
	328'	428170,75	1420688,39	
	328"	428179,62	1420692,62	
	327'	428265,79	1420733,27	

1	2	3	4
	Площадь – 330 кв. метров		
	:ЗУ2 – не подлежит изъятию		
	328	428161,18	1420688,56
	327	428261,10	1420733,34
	н1	427467,08	1420745,60
	н2	427465,66	1420745,62
	н3	427459,33	1420727,44
	н4	427449,34	1420701,28
	Площадь – 34 301 кв. метр		
Земельные участки, представляющие собой единые землепользования			
70.	Земельные участки, образуемые путем раздела земельного участка с кадастровым номером 61:25:0600401:846		
	:ЗУ1 – подлежит изъятию		
	159	433849,17	1422586,34
	160	433776,84	1422554,29
	547	433887,34	1422549,91
	548	433965,94	1422584,26
	Площадь: 4 017 кв. метров		
	:ЗУ2 – не подлежит изъятию		
	Площадь: 34 694 кв. метра		
Земельные участки, представляющие собой многоконтурные земельные участки			
71.	Земельные участки, образуемые путем раздела земельного участка с кадастровым номером 61:25:0600401:11829		
	:ЗУ1 – подлежит изъятию		
	99	435834,75	1423027,74
	100	435813,26	1423022,94
	101	435786,86	1423020,21
	101'	435790,03	1423015,07
	99'	435837,67	1423023,02
	Площадь – 225 кв. метров		
	:ЗУ2 – не подлежит изъятию		
	Площадь – 32 637 кв. метров		
72.	Земельные участки, образуемые путем раздела земельного участка с кадастровым номером 61:25:0600401:11808		
	:ЗУ1 – подлежит изъятию		
	101	435786,86	1423020,21
	102	435729,74	1423014,30
	102'	435732,33	1423009,96
	101'	435790,03	1423015,07
	Площадь – 288 кв. метров		
	:ЗУ2 – не подлежит изъятию		

1	2	3	4
	Площадь – 32 371 кв. метр		
73.	Земельные участки, образуемые путем раздела земельного участка с кадастровым номером 61:25:0600401:11790		
	:ЗУ1 – подлежит изъятию		
	102	435729,74	1423014,30
	103	435661,04	1423007,20
	103'	435661,58	1423006,30
	102'	435732,33	1423009,96
	Площадь – 191 кв. метр		
	:ЗУ2 – не подлежит изъятию		
	Площадь – 31 782 кв. метра		
74.	Земельные участки, образуемые путем раздела земельного участка с кадастровым номером 61:25:0600401:11803		
	:ЗУ1 – подлежит изъятию		
	108	435458,56	1423013,58
	108'	435442,49	1423013,70
	108"	435441,28	1423015,63
	Площадь – 17 кв. метров		
	:ЗУ2 – подлежит изъятию		
	587	435477,64	1422957,43
	588	435496,13	1422955,53
	589	435516,43	1422955,22
	587'	435473,42	1422964,19
	Площадь – 142 кв. метра		
	:ЗУ3 – не подлежит изъятию		
	Площадь – 31 586 кв. метров		
75.	Земельные участки, образуемые путем раздела земельного участка с кадастровым номером 61:25:0600401:11809		
	:ЗУ1 – подлежит изъятию		
	108'	435442,49	1423013,70
	109	435321,32	1423029,87
	110	435291,90	1423031,86
	Площадь – 835 кв. метров		
	:ЗУ2 – подлежит изъятию		
	586	435329,41	1422972,68
	587	435477,64	1422957,43
	587'	435473,42	1422964,19
	587"	435466,23	1422965,88
	587'''	435416,12	1422970,53
	586'	435324,51	1422980,41
	Площадь – 1 037 кв. метров		
	:ЗУ3 – не подлежит изъятию		

1	2	3	4
	Площадь – 62 958 кв. метров		
76.	Земельные участки, образуемые путем раздела земельного участка с кадастровым номером 61:25:0600401:10222		
	:ЗУ1 – подлежит изъятию		
	23	437595,62	1424074,66
	24	437563,27	1424054,08
	25	437551,44	1424045,64
	25'	437602,13	1424044,18
	24'''	437608,13	1424047,81
	24"	437604,55	1424050,91
	24'	437620,36	1424062,15
	23'''	437625,55	1424058,44
	23"	437643,93	1424073,24
	Площадь – 1 452 кв. метра		
	:ЗУ2 – не подлежит изъятию		
	Площадь – 741 617 кв. метров		
77.	Земельные участки, образуемые путем раздела земельного участка с кадастровым номером 61:25:0600401:11795		
	:ЗУ1 – подлежит изъятию		
	111	435220,72	1423036,65
	112	435219,18	1423036,76
	113	435159,06	1423029,49
	113'	435159,29	1423029,13
	111'	435225,77	1423028,73
	Площадь – 283 кв. метра		
	:ЗУ2 – подлежит изъятию		
	584'	435254,77	1422983,29
	583	435218,30	1422979,25
	584	435258,39	1422977,62
	Площадь: 111 кв. метров		
	:ЗУ3 – не подлежит изъятию		
	Площадь: 32 001 кв. метр		
78.	Земельные участки, образуемые путем раздела земельного участка с кадастровым номером 61:25:0600401:11804		
	:ЗУ1 – подлежит изъятию		
	115'	435095,38	1423027,62
	113'	435159,29	1423029,13
	113	435159,06	1423029,49
	114	435118,10	1423029,54
	115	435057,19	1423027,26
	Площадь: 64 кв. метра		
	:ЗУ2 – подлежит изъятию		
	580	435154,75	1422979,18
	581	435158,92	1422977,76
	582	435190,90	1422979,65

1	2	3	4
79.	Площадь – 26 кв. метров		
	:ЗУ3 – не подлежит изъятию		
	Площадь – 32 322 кв. метра		
	Земельные участки, образуемые путем раздела земельного участка с кадастровым номером 61:25:0600401:11821		
	:ЗУ1 – подлежит изъятию		
	115	435057,19	1423027,26
	116	435032,90	1423025,15
	117	435015,13	1423023,60
	117'	435034,39	1423022,82
	115'	435095,38	1423027,62
	Площадь – 131 кв. метр		
	:ЗУ2 – подлежит изъятию		
	125'	435010,19	1423060,33
	123'	435017,00	1423049,93
	124	435023,29	1423065,68
	125	435031,08	1423098,81
	Площадь – 96 кв. метров		
	:ЗУ3 – не подлежит изъятию		
	Площадь – 32 278 кв. метров		
	80.	Земельные участки, образуемые путем раздела земельного участка с кадастровым номером 61:25:0600401:11778	
:ЗУ1 – подлежит изъятию			
117		435015,13	1423023,60
118		434957,12	1423018,55
118'		435015,32	1423021,06
117'		435034,39	1423022,82
Площадь – 46 кв. метров			
:ЗУ2 – подлежит изъятию			
123'		435017,00	1423049,93
125'		435010,19	1423060,33
125"		435005,63	1423058,92
122'		435010,93	1423043,92
123		435021,75	1423059,15
Площадь – 95 кв. метров			
:ЗУ3 – не подлежит изъятию			
Площадь – 33 805 кв. метров			
81	Земельные участки, образуемые путем раздела земельного участка с кадастровым номером 61:25:0600401:11781		
	:ЗУ1 – подлежит изъятию		
	122'	435010,93	1423043,92
	125"	435005,63	1423058,92
	125'	435010,19	1423060,33
	125	435031,08	1423098,81
	126	435011,23	1423103,38

1	2	3	4
	127	435001,77	1423063,76
	128	434998,34	1423059,26
	129	434988,11	1423057,41
	130	434918,82	1423051,17
	130'	434947,08	1423053,72
	119'	434947,87	1423012,64
	118'	435015,32	1423021,06
	118	434957,12	1423018,55
	119	434956,23	1423028,75
	120	434959,07	1423031,39
	121	435006,56	1423040,64
	122	435015,77	1423047,54
	Площадь – 2 521 кв. метр		
	:ЗУ2 – подлежит изъятию		
	570	434961,70	1422939,90
	571	434981,43	1422941,25
	572	434980,66	1422907,10
	573	434999,98	1422905,23
	574	435004,83	1422938,35
	575	435001,55	1422952,97
	576	434981,72	1422969,38
	570"	434956,22	1422968,66
	570'	434963,15	1422957,47
	Площадь – 1 750 кв. метров		
	:ЗУ3 – подлежит изъятию		
	145'	434832,61	1422989,79
	143'	434909,73	1423011,32
	131'	434911,42	1423051,37
	132	434898,89	1423046,81
	133	434873,06	1423045,04
	134	434873,34	1423051,50
	135	434882,26	1423078,88
	136	434864,12	1423085,40
	137	434851,47	1423053,27
	138	434850,49	1423042,07
	139	434853,93	1423032,19
	140	434862,24	1423023,06
	141	434871,42	1423018,85
	142	434884,15	1423018,46
	143	434899,55	1423021,13
	144	434899,23	1423009,40
	145	434833,42	1422992,97

1	2	3	4
	Площадь – 2 539 кв. метров		
	:ЗУ4 – подлежит изъятию		
	564'	434901,62	1422950,26
	564"	434903,12	1422959,69
	560'	434856,11	1422951,77
	560	434805,24	1422934,43
	561	434786,32	1422905,39
	562	434803,14	1422894,64
	563	434825,69	1422921,99
	564	434891,46	1422930,06
	Площадь – 2 799 кв. метров		
	:ЗУ5 – не подлежит изъятию		
	Площадь – 245 253 кв. метра		
	82.	Земельные участки, образуемые путем раздела земельного участка с кадастровым номером 61:25:0600401:10193	
	:ЗУ1 – подлежит изъятию		
	568	434933,73	1422937,97
	569	434941,32	1422938,49
	569'	434938,33	1422947,95
	568'	434932,78	1422948,23
	Площадь – 65 кв. метров		
	:ЗУ2 – не подлежит изъятию		
	Площадь – 83 136 кв. метров		
83.	Земельные участки, образуемые путем раздела земельного участка с кадастровым номером 61:25:0600401:11685		
	:ЗУ1 – подлежит изъятию		
	150	434678,55	1422954,33
	151	434652,88	1422943,93
	152	434602,38	1422923,48
	152'	434542,87	1422890,03
	151'	434623,22	1422926,39
	150'	434668,44	1422943,92
	Площадь: 750 кв. метров		
	:ЗУ2 – подлежит изъятию		
	556	434672,81	1422890,04
	557	434717,07	1422903,24
	558	434732,83	1422916,55
	557'	434685,56	1422902,58
	556'	434653,03	1422890,05
	Площадь: 522 кв. метра		
	:ЗУ3 – не подлежит изъятию		
	Площадь – 27 293 кв. метра		

1	2	3	4
84.	Земельные участки, образуемые путем раздела земельного участка с кадастровым номером 61:25:0600401:11683		
	:ЗУ1 – подлежит изъятию		
	152'	434542,87	1422890,03
	152	434602,38	1422923,48
	153	434530,22	1422890,03
	153'	434406,20	1422830,01
	Площадь – 574 кв. метра		
	:ЗУ2 – подлежит изъятию		
	554'	434515,51	1422830,04
	554	434521,65	1422830,04
	555	434623,57	1422871,90
	556	434672,81	1422890,04
	556'	434653,03	1422890,05
	Площадь – 672 кв. метра		
	:ЗУ3 – не подлежит изъятию		
	Площадь – 27 292 кв. метра		
	85.	Земельные участки, образуемые путем раздела земельного участка с кадастровым номером 61:25:0600401:11681	
:ЗУ1 – подлежит изъятию			
153'		434406,20	1422830,01
153		434530,22	1422890,03
154		434399,73	1422830,01
154'		434258,57	1422765,05
Площадь – 407 кв. метров			
:ЗУ2 – подлежит изъятию			
554		434521,65	1422830,04
554'		434515,51	1422830,04
552'		434368,88	1422765,00
552		434372,26	1422765,00
553		434476,20	1422811,37
Площадь – 226 кв. метров			
:ЗУ3 – не подлежит изъятию			
Площадь – 27 827 кв. метров			
86.		Земельные участки, образуемые путем раздела земельного участка с кадастровым номером 61:25:0600401:11679	
	:ЗУ1 – подлежит изъятию		
	154'	434258,57	1422765,05
	154	434399,73	1422830,01
	155	434252,50	1422765,05
	155'	434122,83	1422706,05

1	2	3	4	
	Площадь: 280 кв. метров			
	:ЗУ2 – подлежит изъятию			
	552'	434368,88	1422765,00	
	551'	434195,14	1422687,52	
	551	434198,60	1422687,51	
	552	434372,26	1422765,00	
	Площадь: 266 кв. метров			
	:ЗУ3 – не подлежит изъятию			
	Площадь – 26 723 кв. метра			
	87.	Земельные участки, образуемые путем раздела земельного участка с кадастровым номером 61:25:0600401:11673		
:ЗУ1 – подлежит изъятию				
157		434006,01	1422655,84	
158		433924,94	1422619,92	
158'		433927,40	1422619,86	
157'		434007,97	1422655,81	
Площадь – 83 кв. метра				
:ЗУ2 – подлежит изъятию				
549'		434038,18	1422617,34	
549		434041,18	1422617,27	
550		434123,29	1422653,91	
550'		434123,29	1422654,16	
Площадь – 68 кв. метров				
:ЗУ3 – не подлежит изъятию				
Площадь – 17 731 кв. метр				
88.		Земельные участки, образуемые путем раздела земельного участка с кадастровым номером 61:25:0600401:11762		
		:ЗУ1 – подлежит изъятию		
		158'	433927,40	1422619,86
		158	433924,94	1422619,92
	159	433849,17	1422586,34	
	159'	433852,11	1422586,29	
	158"	433890,66	1422602,51	
	Площадь: 131 кв. метр			
	:ЗУ2 – подлежит изъятию			
	548'	433963,02	1422584,31	
	548	433965,94	1422584,26	
	549	434041,18	1422617,27	
	549'	434038,18	1422617,34	
	Площадь – 102 кв. метра			
	:ЗУ3 – не подлежит изъятию			
	Площадь – 17 111 кв. метров			

1	2	3	4	
89.	Земельные участки, образуемые путем раздела земельного участка с кадастровым номером 61:25:0600401:11760			
	:ЗУ1 – подлежит изъятию			
	160	433776,84	1422554,29	
	161	433690,15	1422515,88	
	161'	433695,33	1422516,00	
	160'	433782,06	1422554,09	
	Площадь – 201 кв. метр			
	:ЗУ2 – подлежит изъятию			
	547'	433884,87	1422550,01	
	546'	433814,76	1422518,67	
	546	433815,91	1422518,70	
	547	433887,34	1422549,91	
	Площадь – 61 кв. метр			
	:ЗУ3 – не подлежит изъятию			
	Площадь – 17 994 кв. метра			
	90.	Земельные участки, образуемые путем раздела земельного участка с кадастровым номером 61:25:0600401:11718		
		:ЗУ1 – подлежит изъятию		
160'		433782,06	1422554,09	
161		433690,15	1422515,88	
162		433615,78	1422482,93	
163		433558,06	1422461,36	
Площадь: 161 кв. метр				
:ЗУ2 – подлежит изъятию				
545		433719,28	1422476,46	
546		433815,91	1422518,70	
546'		433814,76	1422518,67	
Площадь: 25 кв. метров				
:ЗУ3 – не подлежит изъятию				
Площадь: 16 399 кв. метров				
91.	Земельные участки, образуемые путем раздела земельного участка с кадастровым номером 61:25:0600401:11847			
	:ЗУ1 – подлежит изъятию			
	164	433522,92	1422449,59	
	165'''	433458,14	1422429,30	
	165'	433455,83	1422420,09	
	Площадь: 275 кв. метров			
	:ЗУ2 – не подлежит изъятию			
Площадь: 13 034 кв. метра				
92.	Земельные участки, образуемые путем раздела земельного участка с кадастровым номером 61:25:0600401:11892			
	:ЗУ1 – подлежит изъятию			
	171'	433353,79	1422397,09	
	171	433354,56	1422399,49	
	172	433334,60	1422395,04	

1	2	3	4
	Площадь – 22 кв. метра		
	:ЗУ2 – подлежит изъятию		
	187	432404,68	1422407,71
	188	432402,02	1422408,04
	189	432347,36	1422408,97
	190	432187,90	1422419,77
	191	432086,41	1422432,35
	191'	432086,40	1422429,58
	190'	432147,96	1422423,02
	189'	432297,29	1422409,43
	187'	432403,06	1422402,40
	Площадь – 746 кв. метров		
	:ЗУ3 – не подлежит изъятию		
	Площадь – 59 654 кв. метра		
93.	Земельные участки, образуемые путем раздела земельного участка с кадастровым номером 61:25:0600401:11884		
	:ЗУ1 – подлежит изъятию		
	174"	433147,25	1422362,75
	174	433140,97	1422361,91
	175	433082,15	1422357,58
	176	433003,44	1422356,11
	177	432891,57	1422361,93
	178	432867,76	1422364,96
	179	432808,91	1422368,83
	179"	432773,93	1422369,46
	179'	432795,57	1422367,87
	178'	432845,41	1422363,43
	177"	432879,71	1422358,64
	177'	432892,49	1422360,93
	176"	432897,80	1422360,51
	176"	432909,88	1422356,94
	176'	432993,55	1422353,47
	175'	433092,09	1422355,37
	174'	433168,36	1422362,37
	Площадь – 1 050 кв. метров		
	:ЗУ2 – не подлежит изъятию		
	Площадь – 3 425 кв. метров		
94.	Земельные участки, образуемые путем раздела земельного участка с кадастровым номером 61:25:0600401:11912		
	:ЗУ1 – подлежит изъятию		
	199	431706,83	1422461,46
	200	431609,89	1422468,17

1	2	3	4	
	201	431522,08	1422477,33	
	201'	431522,02	1422471,33	
	200'	431549,48	1422470,30	
	199'	431649,65	1422464,25	
	198'	431706,76	1422455,87	
	Площадь – 543 кв. метра			
	:ЗУ2 – не подлежит изъятию			
	Площадь: 31 170 кв. метров			
95.	Земельные участки, образуемые путем раздела земельного участка с кадастровым номером 61:25:0600401:11908			
	:ЗУ1 – подлежит изъятию			
	201'	431522,02	1422471,33	
	201	431522,08	1422477,33	
	202	431481,72	1422481,54	
	203	431449,38	1422481,42	
	203'	431456,22	1422473,79	
	Площадь: 537 кв. метров			
	:ЗУ2 – не подлежит изъятию			
	Площадь – 33 016 кв. метров			
	96.	Земельные участки, образуемые путем раздела земельного участка с кадастровым номером 61:25:0600401:11910		
:ЗУ1 – подлежит изъятию				
204		431390,79	1422481,80	
205		431347,86	1422480,34	
206		431231,13	1422474,45	
205'		431347,78	1422480,27	
204'		431390,79	1422481,75	
Площадь: 6 кв. метров				
:ЗУ2 – не подлежит изъятию				
Площадь – 33 547 кв. метров				
97.		Земельные участки, образуемые путем раздела земельного участка с кадастровым номером 61:25:0600401:11919		
	:ЗУ1 – подлежит изъятию			
	461	430919,41	1422333,92	
	462	430920,72	1422333,76	
	463	430933,92	1422337,01	
	464	430932,93	1422346,38	
	465	430933,07	1422375,67	
	466	430936,96	1422394,07	
	466'	430922,17	1422388,91	
	Площадь – 714 кв. метров			
	:ЗУ2 – подлежит изъятию			
	448	430630,16	1422317,49	
	449	430703,04	1422339,13	
	450	430837,35	1422372,94	

1	2	3	4
	451	430856,89	1422376,34
	450'	430807,83	1422369,26
	449'	430711,71	1422344,99
	448'	430618,54	1422317,71
	Площадь – 731 кв. метр		
	:ЗУ3 – подлежит изъятию		
	236	430779,72	1422410,87
	237	430651,02	1422374,86
	238	430578,40	1422351,08
	238'	430604,23	1422355,77
	237'	430700,33	1422386,17
	235'	430799,55	1422410,49
	Площадь – 763 кв. метра		
	:ЗУ4 – подлежит изъятию		
	241	430489,85	1422321,82
	242	430477,47	1422321,67
	243	430474,60	1422320,39
	241'	430485,87	1422320,18
	Площадь – 17 кв. метров		
	:ЗУ5 – не подлежит изъятию		
	Площадь – 72 346 кв. метров		
98.	Земельные участки, образуемые путем раздела земельного участка с кадастровым номером 61:25:0600401:11896		
	:ЗУ1 – подлежит изъятию		
	235'	430799,55	1422410,49
	234	430846,46	1422425,83
	235	430817,98	1422420,46
	236	430779,72	1422410,87
	Площадь: 195 кв. метров		
	:ЗУ2 – не подлежит изъятию		
	Площадь – 16 828 кв. метров		
99.	Земельные участки, образуемые путем раздела земельного участка с кадастровым номером 61:25:0600401:11881		
	:ЗУ1 – подлежит изъятию		
	212	431016,94	1422454,07
	213	430961,82	1422446,91
	214	430942,95	1422442,26
	215	430943,88	1422455,06
	215'	430935,73	1422455,17
	214'	430932,77	1422442,34
	213'	430949,55	1422441,00
	211'	431034,11	1422453,83
	Площадь – 390 кв. метров		
	:ЗУ2 – не подлежит изъятию		

1	2	3	4
	Площадь – 16 631 кв. метр		
100.	Земельные участки, образуемые путем раздела земельного участка с кадастровым номером 61:25:0600401:11869		
	:ЗУ1 – подлежит изъятию		
	211'	431034,11	1422453,83
	211	431051,16	1422458,04
	212	431016,94	1422454,07
	Площадь: 38 кв. метров		
	:ЗУ2 – подлежит изъятию		
	215'	430935,73	1422455,17
	215	430943,88	1422455,06
	216	430945,42	1422476,11
	217	430944,46	1422478,95
	217'	430941,22	1422478,99
	Площадь – 148 кв. метров		
	:ЗУ3 – не подлежит изъятию		
	Площадь – 19 844 кв. метра		
101.	Земельные участки, образуемые путем раздела земельного участка с кадастровым номером 61:25:0600401:3794		
	:ЗУ1 – подлежит изъятию		
	217'	430941,22	1422478,99
	217	430944,46	1422478,95
	218	430942,52	1422484,66
	Площадь: 9 кв. метров		
	:ЗУ2 – не подлежит изъятию		
	Площадь – 22 159 кв. метров		
102.	Земельные участки, образуемые путем раздела земельного участка с кадастровым номером 61:25:0600401:11841		
	:ЗУ1 – подлежит изъятию		
	219	430942,30	1422485,32
	220	430935,50	1422505,40
	221	430930,17	1422503,10
	221'	430929,05	1422478,37
	221"	430922,46	1422454,25
	228'''	430917,56	1422443,41
	214'''	430932,31	1422442,38
	Площадь – 712 кв. метров		
	:ЗУ2 – подлежит изъятию		
	459	430896,86	1422336,66
	460	430919,02	1422333,96
	465'	430921,74	1422388,75
	457'	430898,30	1422379,64

1	2	3	4
	Площадь: 1108 кв. метров		
	:ЗУ3 – не подлежит изъятию		
	Площадь – 4 193 кв. метра		
103.	Земельные участки, образуемые путем раздела земельного участка с кадастровым номером 61:25:0600401:11853		
	:ЗУ1 – подлежит изъятию		
	223	430918,85	1422498,20
	224	430903,29	1422491,46
	225	430898,86	1422485,26
	226	430898,92	1422454,49
	227	430900,12	1422448,82
	228	430902,76	1422443,66
	228'	430904,80	1422444,32
	228"	430910,51	1422443,93
	222'''	430917,92	1422459,38
	222"	430922,43	1422479,44
	222'	430923,15	1422498,24
	Площадь – 1 000 кв. метров		
	:ЗУ2 – не подлежит изъятию		
	Площадь – 1 931 кв. метр		
104.	Земельные участки, образуемые путем раздела земельного участка с кадастровым номером 61:25:0600401:12056		
	:ЗУ1 – подлежит изъятию		
	448'	430618,54	1422317,71
	447	430600,54	1422308,70
	448	430630,16	1422317,49
	Площадь: 53 кв. метра		
	:ЗУ2 – подлежит изъятию		
	241'	430485,87	1422320,18
	243	430474,60	1422320,39
	244	430423,11	1422297,37
	244'	430432,80	1422297,19
	Площадь: 253 кв. метра		
	:ЗУ3 – не подлежит изъятию		
	Площадь – 18 599 кв. метров		
105.	Земельные участки, образуемые путем раздела земельного участка с кадастровым номером 61:25:0600401:11964		
	:ЗУ1 – подлежит изъятию		
	244'	430432,80	1422297,19
	244	430423,11	1422297,37
	245	430371,70	1422274,39
	245'	430377,91	1422274,27

1	2	3	4
	Площадь: 190 кв. метров		
	:ЗУ2 – не подлежит изъятию		
	Площадь – 18 778 кв. метров		
106.	Земельные участки, образуемые путем раздела земельного участка с кадастровым номером 61:25:0600401:11877		
	:ЗУ1 – подлежит изъятию		
	442'	430383,19	1422226,02
	443	430393,48	1422225,82
	444	430499,11	1422264,84
	445	430505,72	1422271,90
	Площадь – 493 кв. метра		
	:ЗУ2 – подлежит изъятию		
	245'	430377,91	1422274,27
	245	430371,70	1422274,39
	246	430274,04	1422230,72
	247	430268,66	1422228,24
	247'	430275,41	1422228,11
	246'	430320,77	1422249,92
	Площадь – 244 кв. метра		
	:ЗУ3 – не подлежит изъятию		
	Площадь – 37 856 кв. метров		
107.	Земельные участки, образуемые путем раздела земельного участка с кадастровым номером 61:25:0600401:11875		
	:ЗУ1 – подлежит изъятию		
	442'	430383,19	1422226,02
	441'	430339,64	1422208,65
	440'	430270,81	1422176,00
	440	430279,94	1422175,80
	441	430314,01	1422193,12
	442	430368,52	1422216,60
	443	430393,48	1422225,82
	Площадь – 449 кв. метров		
	:ЗУ2 – подлежит изъятию		
	247'	430275,41	1422228,11
	247	430268,66	1422228,24
	248	430218,94	1422205,28
	249	430197,18	1422194,21
	249'	430197,12	1422191,22
	248'	430229,11	1422207,54
	Площадь – 212 кв. метров		
	:ЗУ3 – не подлежит изъятию		
	Площадь – 38 469 кв. метров		

1	2	3	4
108.	Земельные участки, образуемые путем раздела земельного участка с кадастровым номером 61:25:0600401:11871		
	:ЗУ1 – подлежит изъятию		
	440'	430270,81	1422176,00
	439'	430210,40	1422144,40
	439	430217,95	1422144,27
	440	430279,94	1422175,80
	Площадь – 273 кв. метра		
	:ЗУ2 – не подлежит изъятию		
	Площадь – 20 443 кв. метра		
109.	Земельные участки, образуемые путем раздела земельного участка с кадастровым номером 61:25:0600401:11873		
	:ЗУ1 – подлежит изъятию		
	439'	430210,40	1422144,40
	438'	430194,83	1422136,26
	438	430193,83	1422130,16
	439	430217,95	1422144,27
	Площадь: 98 кв. метров		
	:ЗУ2 – не подлежит изъятию		
	Площадь – 22 010 кв. метров		
110.	Земельные участки, образуемые путем раздела земельного участка с кадастровым номером 61:25:0600401:11865		
	:ЗУ1 – подлежит изъятию		
	437'	430169,09	1422121,91
	435	430123,89	1422093,21
	436	430140,95	1422096,49
	437	430168,91	1422114,29
	Площадь – 276 кв. метров		
	:ЗУ2 – подлежит изъятию		
	431	430077,92	1422066,20
	432	430078,24	1422062,56
	433	430092,68	1422063,84
	434	430091,76	1422074,29
	Площадь – 103 кв. метра		
	:ЗУ3 – подлежит изъятию		
	254	430101,96	1422137,21
	255	430090,86	1422131,64
	256	430075,28	1422129,87
	257	430068,64	1422117,79
	258	430062,28	1422113,32
	259	430052,23	1422110,67
	260	430043,05	1422105,35
	261	429944,37	1422034,54
	262	429929,46	1422020,96
260'	430010,99	1422080,52	

1	2	3	4
	Площадь – 484 кв. метра		
	:ЗУ4 – не подлежит изъятию		
	Площадь – 150 561 кв. метр		
111.	Земельные участки, образуемые путем раздела земельного участка с кадастровым номером 61:25:0601001:3228		
	:ЗУ1 – подлежит изъятию		
	411	429709,08	1421793,31
	412	429713,90	1421787,95
	413	429723,50	1421796,59
	414	429718,30	1421802,37
	414'	429713,26	1421798,53
	Площадь – 102 кв. метра		
	:ЗУ2 – не подлежит изъятию		
	Площадь – 34 968 кв. метров		
112.	Земельные участки, образуемые путем раздела земельного участка с кадастровым номером 61:25:0601001:1508		
	:ЗУ1 – подлежит изъятию		
	396	429494,57	1421570,29
	397	429513,45	1421588,64
	398	429529,39	1421600,96
	399	429569,11	1421646,00
	400	429576,09	1421658,00
	401	429587,49	1421670,39
	402	429593,59	1421660,42
	403	429602,10	1421665,50
	404	429595,07	1421677,30
	405	429599,63	1421685,16
	406	429612,35	1421699,83
	284'	429552,34	1421708,36
	284	429544,96	1421709,41
	285	429523,75	1421712,42
	286	429514,51	1421666,34
	286'	429513,79	1421662,75
	Площадь – 7 041 кв. метр		
	:ЗУ2 – не подлежит изъятию		
	Площадь – 1 906 459 кв. метров		
113.	Земельные участки, образуемые путем раздела земельного участка с кадастровым номером 61:25:0601001:3208		
	:ЗУ1 – подлежит изъятию		
	287	429389,74	1421531,41
	288	429319,81	1421461,67
	288'	429319,43	1421457,66
	287'	429389,11	1421524,71

1	2	3	4
	Площадь – 339 кв. метров		
	:ЗУ2 – не подлежит изъятию		
	Площадь – 36 862 кв. метра		
114.	Земельные участки, образуемые путем раздела земельного участка с кадастровым номером 61:25:0601001:3210		
	:ЗУ1 – подлежит изъятию		
	288'	429319,43	1421457,66
	288	429319,81	1421461,67
	289	429260,77	1421408,11
	289'	429260,39	1421403,87
	Площадь – 223 кв. метра		
	:ЗУ2 – не подлежит изъятию		
	Площадь – 35 048 кв. метров		
	115.	Земельные участки, образуемые путем раздела земельного участка с кадастровым номером 61:25:0601001:3212	
:ЗУ1 – подлежит изъятию			
289'		429260,39	1421403,87
289		429260,77	1421408,11
290		429210,02	1421365,30
290'		429209,71	1421360,99
Площадь – 202 кв. метра			
:ЗУ2 – не подлежит изъятию			
Площадь – 35 657 кв. метров			
116.		Земельные участки, образуемые путем раздела земельного участка с кадастровым номером 61:25:0601001:3243	
	:ЗУ1 – подлежит изъятию		
	290'	429209,71	1421360,99
	290	429210,02	1421365,30
	291	429158,87	1421324,82
	291'	429158,56	1421319,91
	Площадь – 222 кв. метра		
	:ЗУ2 – подлежит изъятию		
	389'	429154,59	1421256,20
	389	429154,38	1421252,84
	390	429176,97	1421268,48
	391	429204,82	1421291,47
	Площадь – 124 кв. метра		
	:ЗУ3 – не подлежит изъятию		
	Площадь – 35 893 кв. метра		
117.	Земельные участки, образуемые путем раздела земельного участка с кадастровым номером 61:25:0601001:3237		
	:ЗУ1 – подлежит изъятию		
	291'	429158,56	1421319,91
	291	429158,87	1421324,82
	292	429106,68	1421286,74
	292'	429106,71	1421280,85

1	2	3	4	
	Площадь – 277 кв. метров			
	:ЗУ2 – подлежит изъятию			
	389'	429154,59	1421256,20	
	388	429102,09	1421216,64	
	389	429154,38	1421252,84	
	388'	429102,71	1421219,92	
	Площадь – 158 кв. метров			
	:ЗУ3 – не подлежит изъятию			
	Площадь – 35 746 кв. метров			
	118.	Земельные участки, образуемые путем раздела земельного участка с кадастровым номером 61:25:0601001:3239		
:ЗУ1 – подлежит изъятию				
292'		429106,71	1421280,85	
292		429106,68	1421286,74	
293		429008,95	1421215,85	
293'		429008,77	1421213,61	
292"		429073,61	1421256,56	
Площадь: 459 кв. метров				
:ЗУ2 – подлежит изъятию				
388'		429102,71	1421219,92	
387'		429059,38	1421189,58	
386'		429004,00	1421154,76	
386		429003,79	1421152,11	
387		429061,23	1421186,76	
388		429102,09	1421216,64	
Площадь – 316 кв. метров				
:ЗУ3 – не подлежит изъятию				
Площадь – 69 152 кв. метра				
119.		Земельные участки, образуемые путем раздела земельного участка с кадастровым номером 61:25:0601001:3214		
		:ЗУ1 – подлежит изъятию		
	295'	428933,34	1421163,90	
	294'	428980,72	1421195,28	
	294	428978,00	1421195,55	
	295	428922,72	1421159,29	
	Площадь – 114 кв. метров			
	:ЗУ2 – подлежит изъятию			
	296	428906,93	1421152,45	
	297	428905,06	1421155,27	
	298	428897,10	1421150,01	
	299	428899,03	1421147,16	
	299'	428904,42	1421151,36	

1	2	3	4
	Площадь – 30 кв. метров		
	:ЗУ3 – подлежит изъятию		
	300	428884,35	1421135,72
	301	428879,99	1421133,65
	302	428875,13	1421129,80
	302'	428876,59	1421129,67
	Площадь – 8 кв. метров		
	:ЗУ4 – подлежит изъятию		
	386'	429004,00	1421154,76
	385	428955,34	1421122,89
	386	429003,79	1421152,11
	Площадь – 63 кв. метра		
	:ЗУ5 – не подлежит изъятию		
	Площадь – 34 130 кв. метров		
	120.	Земельные участки, образуемые путем раздела земельного участка с кадастровым номером 61:25:0601001:3281	
	:ЗУ1 – подлежит изъятию		
	302'	428876,59	1421129,67
	302	428875,13	1421129,80
	303	428865,93	1421122,50
	Площадь – 6 кв. метров		
	:ЗУ2 – подлежит изъятию		
	381	428926,30	1421105,26
	382	428932,47	1421096,08
	383	428940,85	1421101,62
	384	428934,96	1421110,54
	Площадь – 111 кв. метров		
	:ЗУ3 – не подлежит изъятию		
	Площадь – 34 075 кв. метров		
121.	Земельные участки, образуемые путем раздела земельного участка с кадастровым номером 61:25:0601001:3218		
	:ЗУ1 – подлежит изъятию		
	305	428761,41	1421050,84
	306	428673,74	1420991,43
	305'	428741,16	1421035,55
	Площадь – 69 кв. метров		
	:ЗУ2 – не подлежит изъятию		
	Площадь – 21 835 кв. метров		
122.	Земельные участки, образуемые путем раздела земельного участка с кадастровым номером 61:25:0601001:3224		
	:ЗУ1 – подлежит изъятию		
	328	428161,18	1420688,56
	329	428116,90	1420671,24
	330	428037,02	1420645,08

1	2	3	4
	330'	428057,74	1420644,79
	329'	428099,34	1420661,95
	329"	428146,26	1420677,22
	328'	428170,64	1420688,39
	Площадь – 586 кв. метров		
	:ЗУ2 – не подлежит изъятию		
	Площадь – 33 575 кв. метров		
123.	Земельные участки, образуемые путем раздела земельного участка с кадастровым номером 61:25:0601001:3222		
	:ЗУ1 – подлежит изъятию		
	330	428037,02	1420645,08
	331	428028,35	1420642,24
	332	428012,32	1420631,84
	333	428009,11	1420633,71
	334	428001,86	1420631,54
	335	428000,11	1420628,19
	336	427979,71	1420627,67
	337	427948,14	1420618,99
	338	427890,83	1420606,93
	339	427870,81	1420607,13
	340	427814,02	1420599,10
	340'	427841,86	1420598,68
	338'	427911,03	1420607,42
	335'	428007,08	1420627,25
	330'	428057,74	1420644,79
	Площадь – 993 кв. метра		
	:ЗУ2 – не подлежит изъятию		
	Площадь – 31 436 кв. метров		
124.	Земельные участки, образуемые путем раздела земельного участка с кадастровым номером 61:25:0601001:3329		
	:ЗУ1 – подлежит изъятию		
	340'	427841,86	1420598,68
	340	427814,02	1420599,10
	341	427793,10	1420596,14
	342	427693,81	1420586,46
	342'	427720,42	1420588,39
	341'	427764,27	1420589,89
	Площадь – 310 кв. метров		
	:ЗУ2 – не подлежит изъятию		
Площадь – 25 239 кв. метров			

В границах подготовки проекта межевания территории сформирована полоса отвода, необходимая для организации строительства автомобильной дороги общего пользования регионального значения «Северный обход г. Ростова-на-Дону» на участке а/д «г. Ростов-на-Дону – сл. Родионово-Несветайская – г. Новошахтинск» – а/д «Ростов-на-Дону – Таганрог», представлена 3 контурами.

Каталог координат границ полосы отвода, необходимой для организации строительства автомобильной дороги общего пользования регионального значения «Северный обход г. Ростова-на-Дону» на участке а/д «г. Ростов-на-Дону – сл. Родионово-Несветайская – г. Новошахтинск» – а/д «Ростов-на-Дону – Таганрог», приведен в таблице № 6.

Таблица № 6

№ точки	X	Y
1	2	3
Контур 1		
1	438628,65	1425638,58
2	438635,62	1425634,65
3	438621,41	1425609,52
4	438501,28	1425620,44
5	438482,54	1425540,79
6	438452,66	1425545,85
7	438454,00	1425553,74
8	438476,47	1425549,93
9	438495,09	1425629,03
10	438616,99	1425617,95
Контур 2		
1	438829,86	1425576,07
2	438796,33	1425556,45
3	438603,37	1425524,10
4	437975,32	1424381,42
5	437893,26	1424252,27
6	437848,99	1424197,98
7	437851,26	1424197,22
8	437848,74	1424189,63
9	437843,58	1424191,34
10	437801,74	1424140,03
11	437695,83	1424065,66
12	437717,62	1424033,24
13	437747,89	1424032,39
14	437748,03	1423954,19
15	437715,07	1423955,30
16	437633,28	1423898,54

1	2	3
17	437575,83	1423981,40
18	436394,46	1423151,84
19	436394,46	1423147,63
20	436381,66	1423139,63
21	436386,11	1423137,95
22	436383,28	1423130,47
23	436373,12	1423134,30
24	436340,29	1423113,80
25	436230,42	1423036,65
26	436287,40	1422920,96
27	436277,04	1422851,89
28	436233,87	1422820,81
29	436282,22	1422743,11
30	436235,60	1422713,75
31	436099,37	1422932,38
32	436096,76	1422930,81
33	436092,39	1422937,93
34	436057,74	1422934,78
35	435883,34	1422817,36
36	435862,62	1422850,17
37	435875,16	1422862,70
38	435869,80	1422861,78
39	435869,35	1422864,29
40	435851,15	1422961,41
41	435736,57	1422943,41
42	435723,35	1422943,31
43	435673,51	1422905,61
44	435589,85	1422844,80
45	435469,51	1422755,40
46	435439,37	1422733,09
47	435409,71	1422773,16
48	435430,66	1422788,85
49	435435,56	1422845,78
50	435399,32	1422894,04
51	435418,38	1422908,36
52	435422,09	1422951,49
53	435354,96	1422958,95
54	435005,45	1422949,32
55	435007,88	1422938,46
56	435002,53	1422901,97
57	434977,60	1422904,38
58	434978,36	1422938,04

1	2	3
59	434921,45	1422934,12
60	434921,08	1422920,04
61	434906,10	1422894,77
62	434893,54	1422887,74
63	434889,68	1422920,89
64	434889,84	1422926,84
65	434842,42	1422921,02
66	434827,24	1422919,16
67	434803,76	1422890,68
68	434782,27	1422904,43
69	434783,50	1422906,51
70	434586,57	1422846,71
71	433633,41	1422421,94
72	433410,67	1422335,60
73	433240,08	1422313,43
74	433239,69	1422311,22
75	433232,62	1422312,46
76	433065,32	1422290,71
77	432459,24	1422321,79
78	431519,90	1422411,58
79	431185,64	1422401,35
80	431185,49	1422363,19
81	431177,48	1422363,23
82	431177,64	1422400,75
83	430936,14	1422371,36
84	430935,93	1422346,40
85	430937,44	1422334,78
86	430920,90	1422330,71
87	430894,78	1422333,89
88	430890,45	1422343,21
89	430893,05	1422366,12
90	430855,10	1422361,50
91	430561,56	1422276,89
92	430276,65	1422164,65
93	429943,39	1421964,35
94	429630,85	1421693,26
95	429259,60	1421306,47
96	428540,03	1420813,77
97	428543,35	1420808,64
98	428505,85	1420765,35
99	428502,69	1420770,87
100	428535,87	1420809,16

1	2	3
101	428535,08	1420810,38
102	428453,95	1420754,83
103	428452,90	1420752,15
104	428445,12	1420740,61
105	428436,92	1420732,33
106	428426,84	1420726,66
107	428422,06	1420725,31
108	428417,91	1420692,17
109	428413,95	1420660,83
110	428409,42	1420638,14
111	428407,55	1420625,23
112	428401,31	1420594,81
113	428392,89	1420556,18
114	428392,36	1420554,09
115	428379,91	1420508,78
116	428331,69	1420522,03
117	428338,86	1420548,11
118	428334,72	1420555,86
119	428329,84	1420539,99
120	428281,78	1420554,80
121	428289,14	1420578,69
122	428254,33	1420646,41
123	428241,63	1420642,21
124	428241,63	1420642,21
125	428255,38	1420642,02
126	428185,59	1420593,47
127	428110,45	1420541,24
128	428027,21	1420483,26
129	427815,68	1420488,47
130	427866,02	1420528,51
131	427664,11	1420491,45
132	427662,38	1420601,96
133	428006,00	1420645,13
134	428205,58	1420741,25
135	428129,75	1420888,77
136	428415,81	1421064,52
137	428422,20	1421089,08
138	428470,59	1421076,48
139	428467,74	1421065,55
140	428498,17	1421056,97
141	428488,70	1421023,40
142	428484,24	1421007,37

1	2	3
143	428467,85	1420941,07
144	428452,35	1420871,43
145	428483,97	1420892,89
146	428484,78	1420898,84
147	428487,21	1420895,09
148	429202,62	1421380,72
149	429484,08	1421657,00
150	429518,61	1421717,43
151	429698,19	1421874,56
152	430009,01	1422107,67
153	430264,56	1422250,99
154	430571,92	1422380,50
155	430896,06	1422453,02
156	430895,93	1422454,38
157	430895,86	1422486,21
158	430901,55	1422494,19
159	430937,21	1422509,29
160	430939,92	1422502,32
161	430948,43	1422476,46
162	430948,07	1422464,65
163	431081,31	1422494,46
164	431177,81	1422496,17
165	431177,82	1422503,59
166	431185,82	1422503,58
167	431185,82	1422496,31
168	431471,55	1422501,37
169	432086,26	1422456,47
170	433044,60	1422375,31
171	433419,30	1422427,12
172	434771,33	1423003,84
173	434861,53	1423020,08
174	434860,43	1423020,59
175	434851,30	1423030,63
176	434847,44	1423041,69
177	434848,51	1423053,97
178	434862,40	1423089,20
179	434886,01	1423080,71
180	434876,32	1423050,96
181	434876,20	1423048,27
182	434895,97	1423049,62
183	434896,11	1423054,79
184	434918,72	1423054,17

1	2	3
185	434987,70	1423060,39
186	434996,66	1423062,01
187	434999,00	1423065,08
188	435009,00	1423106,97
189	435034,69	1423101,06
190	435024,59	1423058,10
191	435018,12	1423045,56
192	435010,26	1423039,66
193	435185,74	1423052,19
194	435429,43	1423036,79
195	435441,35	1423175,21
196	435967,91	1423500,05
197	436227,47	1423359,78
198	436230,07	1423360,50
199	436253,99	1423367,28
200	436273,96	1423296,59
201	436217,26	1423281,91
202	436166,12	1423267,39
203	436149,93	1423257,17
204	436280,74	1423203,72
205	436377,19	1423250,77
206	437523,39	1424056,88
207	437489,99	1424105,02
208	437481,80	1424099,32
209	437443,60	1424154,20
210	437518,37	1424206,24
211	437574,85	1424245,63
212	437644,55	1424141,93
213	437723,06	1424197,30
214	437732,53	1424207,90
215	437747,90	1424223,11
216	437689,83	1424242,39
217	437692,36	1424249,98
218	437754,28	1424229,42
219	437758,93	1424234,03
220	437770,25	1424244,62
221	437858,72	1424355,88
222	438479,24	1425483,80
223	438475,65	1425483,73
224	438475,49	1425489,70
225	438487,95	1425514,62
226	438493,59	1425511,80

1	2	3
227	438481,53	1425488,33
228	438481,54	1425487,97
229	438502,79	1425526,60
230	438338,45	1425556,88
231	438258,42	1425597,10
Контур 3		
1	436134,06	1422838,51
2	436136,90	1422832,77
3	436139,36	1422833,02
4	436171,56	1422785,96
5	436180,97	1422791,86
6	436177,89	1422797,01
7	436173,26	1422794,11
8	436142,30	1422839,34

Начальник управления
документационного обеспечения
Правительства Ростовской области



Т.А. Родионченко