



ПРАВИТЕЛЬСТВО РОСТОВСКОЙ ОБЛАСТИ

ПОСТАНОВЛЕНИЕ

от 03.10.2019 № 715

г. Ростов-на-Дону

**Об утверждении проекта
планировки и проекта межевания
территории размещения линейного объекта
«Реконструкция автомобильной дороги общего
пользования регионального значения г. Миллерово –
ст. Вешенская на участке км 91 + 100 – км 100 + 500 в Боковском районе»**

Во исполнение статьи 45 Градостроительного кодекса Российской Федерации, на основании распоряжения Правительства Ростовской области от 28.02.2019 № 93 «О подготовке проекта планировки и проекта межевания территории размещения линейного объекта «Реконструкция автомобильной дороги общего пользования регионального значения г. Миллерово – ст. Вешенская на участке км 91 + 100 – км 100 + 500 в Боковском районе» Правительство Ростовской области **п о с т а н о в л я е т**:

1. Утвердить проект планировки территории размещения линейного объекта «Реконструкция автомобильной дороги общего пользования регионального значения г. Миллерово – ст. Вешенская на участке км 91 + 100 – км 100 + 500 в Боковском районе» в следующем составе:

1.1. Схема размещения линейного объекта «Реконструкция автомобильной дороги общего пользования регионального значения г. Миллерово – ст. Вешенская на участке км 91 + 100 – км 100 + 500 в Боковском районе» согласно приложению № 1.

1.2. Чертеж красных линий и границ зон планируемого размещения линейного объекта «Реконструкция автомобильной дороги общего пользования регионального значения г. Миллерово – ст. Вешенская на участке км 91 + 100 – км 100 + 500 в Боковском районе» согласно приложению № 2.

1.3. Положение о размещении линейного объекта «Реконструкция автомобильной дороги общего пользования регионального значения г. Миллерово – ст. Вешенская на участке км 91 + 100 – км 100 + 500 в Боковском районе» согласно приложению № 3.

2. Утвердить проект межевания территории размещения линейного объекта «Реконструкция автомобильной дороги общего пользования регионального значения г. Миллерово – ст. Вешенская на участке км 91 + 100 – км 100 + 500 в Боковском районе» в следующем составе:

2.1. Чертеж межевания территории размещения линейного объекта «Реконструкция автомобильной дороги общего пользования регионального значения г. Миллерово – ст. Вешенская на участке км 91 + 100 – км 100 + 500 в Боковском районе» согласно приложению № 4.

2.2. Пояснительная записка к проекту межевания территории размещения линейного объекта «Реконструкция автомобильной дороги общего пользования регионального значения г. Миллерово – ст. Вешенская на участке км 91 + 100 – км 100 + 500 в Боковском районе» согласно приложению № 5.

3. Настоящее постановление вступает в силу со дня его официального опубликования.

4. Контроль за выполнением настоящего постановления возложить на министра строительства, архитектуры и территориального развития Ростовской области Куц С.В.

Губернатор
Ростовской области



В.Ю. Голубев

Постановление вносит
министерство строительства,
архитектуры и территориального
развития Ростовской области

СХЕМА
размещения линейного объекта
«Реконструкция автомобильной дороги общего
пользования регионального значения г. Миллерово –
ст. Вешенская на участке км 91 + 100 – км 100 + 500 в Боковском районе»



Условное обозначение:

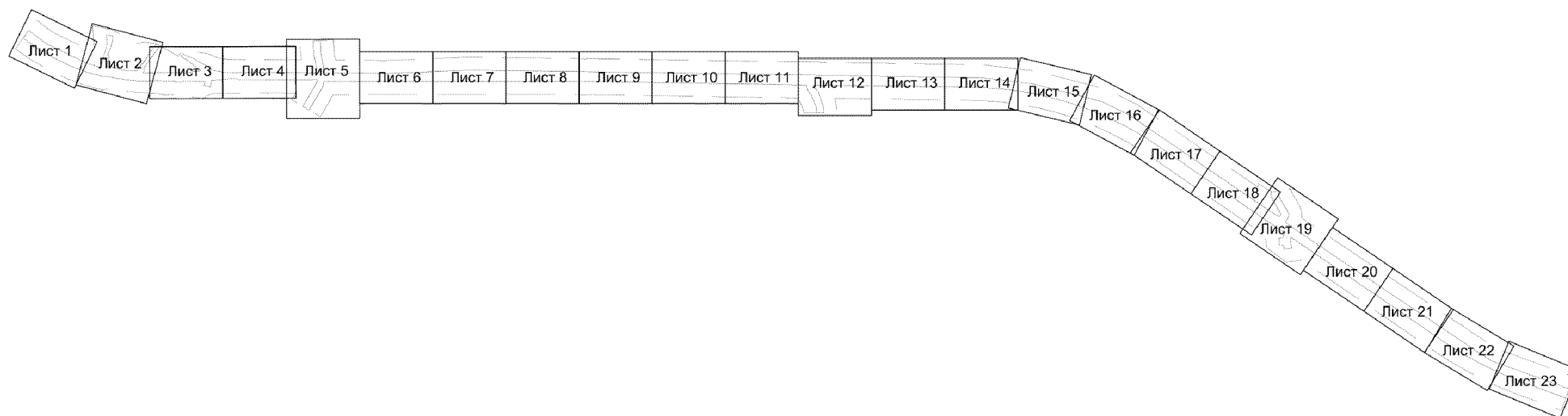
— — граница подготовки проекта планировки.

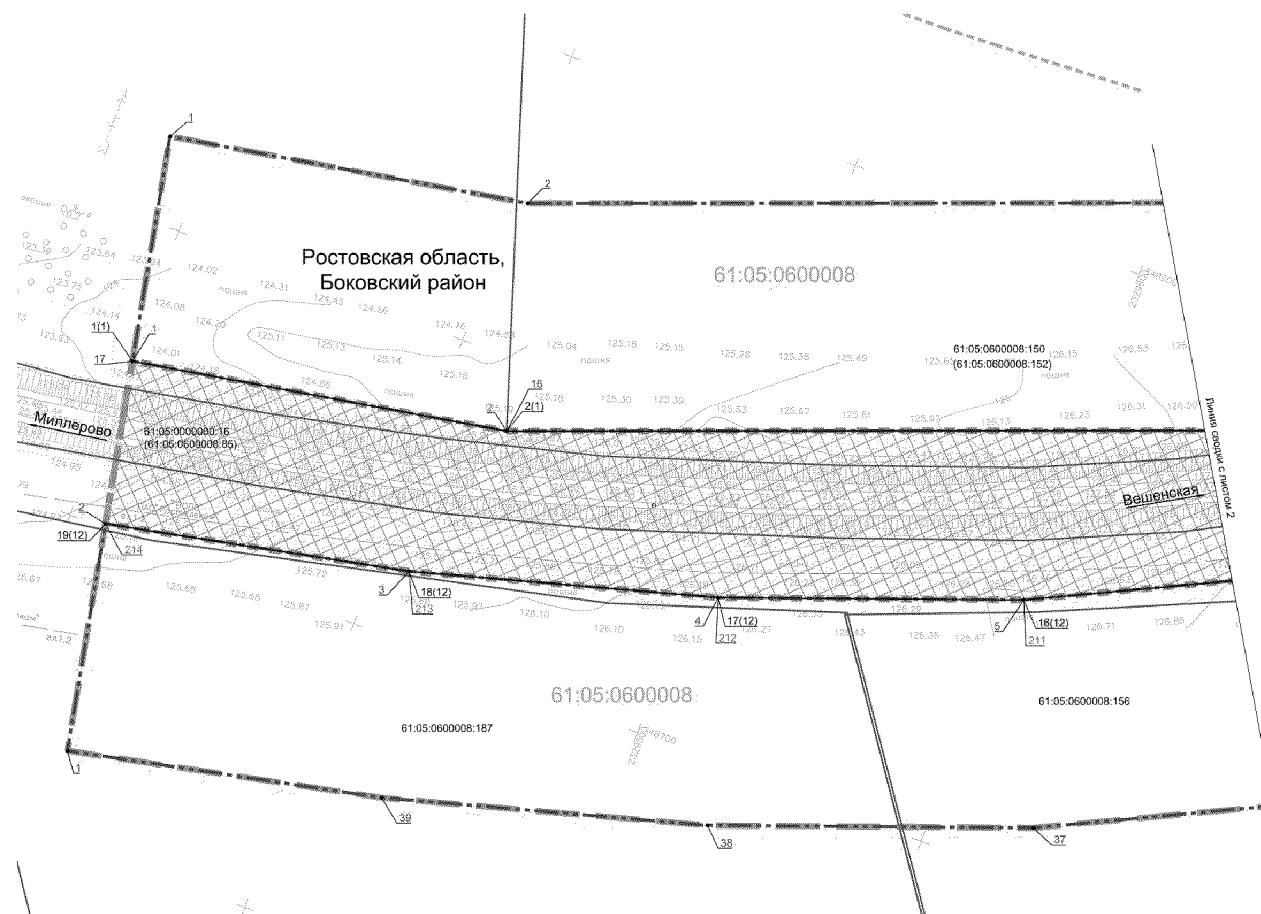
Заместитель начальника
управления документационного
обеспечения Правительства
Ростовской области – начальник
отдела нормативных документов

В.В. Сечков







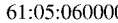


ЧЕРТЕЖ

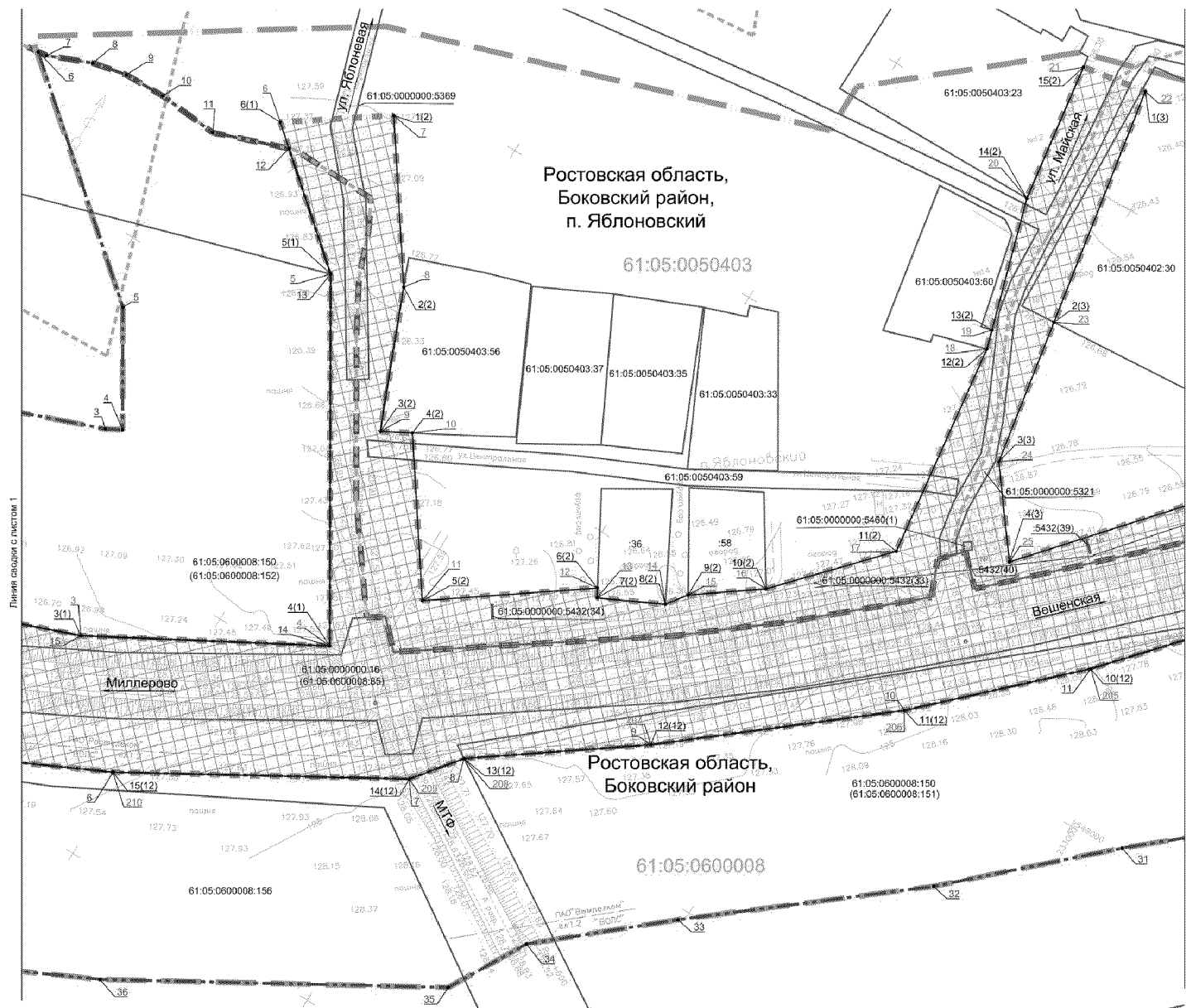
красных линий и границ зон планируемого размещения линейного объекта «Реконструкция автомобильной
дороги общего пользования регионального значения г. Миллерово – ст. Вешенская на участке км 91 + 100 – км 100 + 500 в Боковском районе»













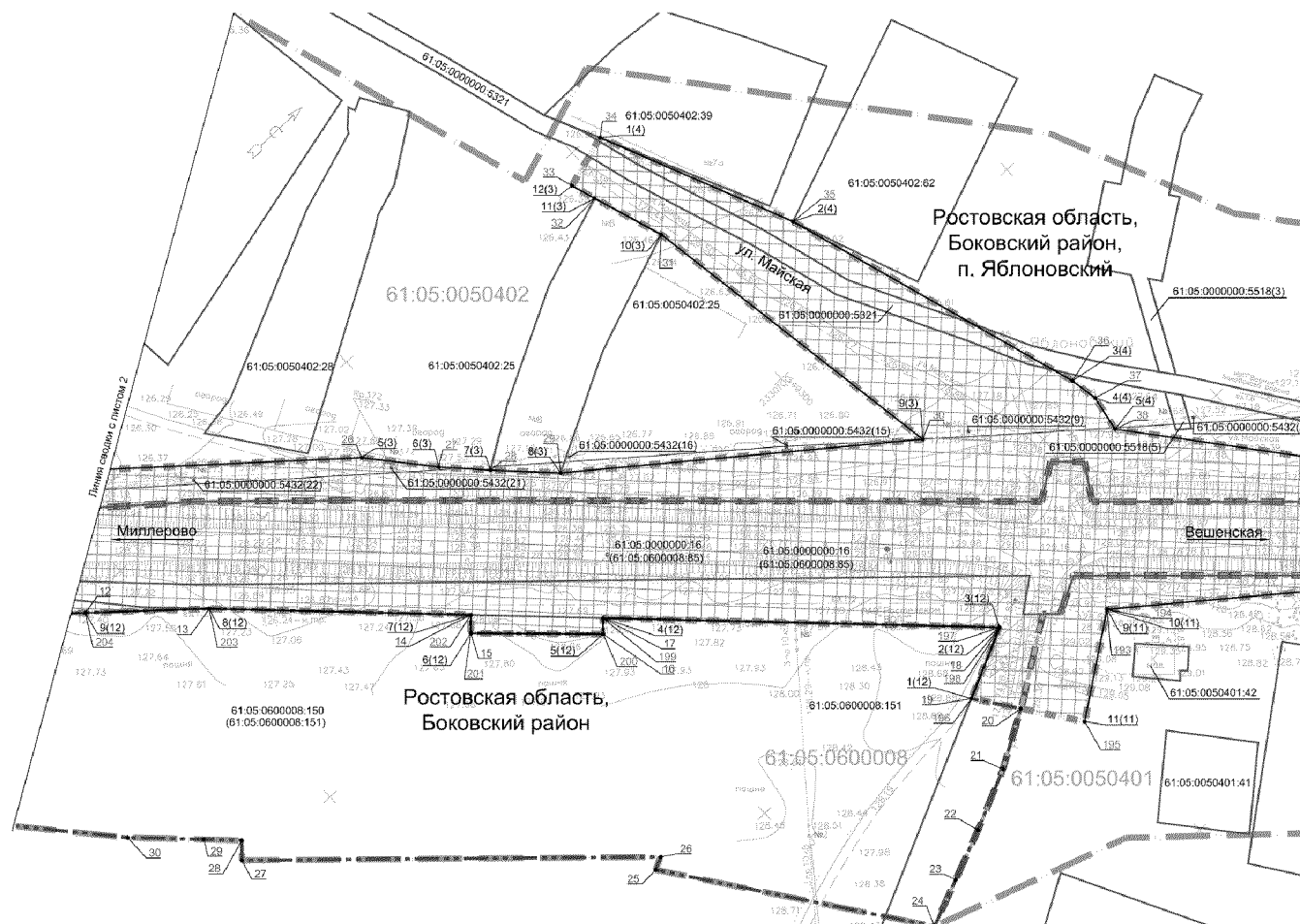
Условные обозначения:

-  — граница подготовки проекта планировки;
-  — граница зоны планируемого размещения линейного объекта;
-  — номер поворотной точки границы зоны планируемого размещения линейного объекта;
-  — устанавливаемая красная линия;
-  — номер характерной точки устанавливаемой красной линии;
-  — граница и номер существующего земельного участка;
-  — номер кадастрового квартала;
-  — граница зоны с особыми условиями использования территории (придорожная полоса);
-  — номер поворотной точки границы зоны с особыми условиями использования территории (придорожная полоса).












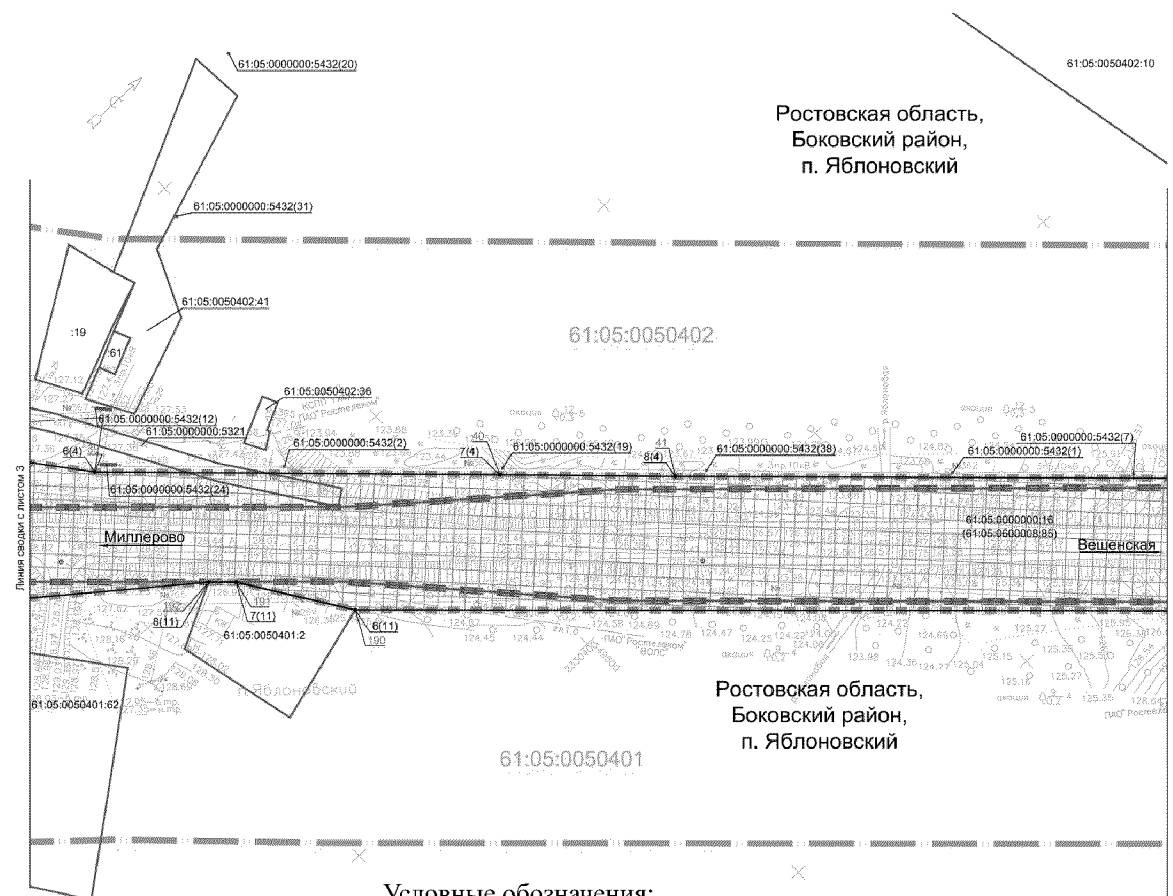
Условные обозначения:






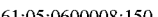
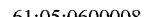




-  — граница подготовки проекта планировки;
-  — граница зоны планируемого размещения линейного объекта;
-  — номер поворотной точки границы зоны планируемого размещения линейного объекта;
-  — устанавливаемая красная линия;
-  — номер характерной точки устанавливаемой красной линии;
- 61:05:0600008:150 — граница и номер существующего земельного участка;
-  — граница кадастрового квартала;
- 61:05:0600008 — номер кадастрового квартала;
-  — граница зоны с особыми условиями использования территории (придорожная полоса);
-  — номер поворотной точки границы зоны с особыми условиями использования территории (придорожная полоса).

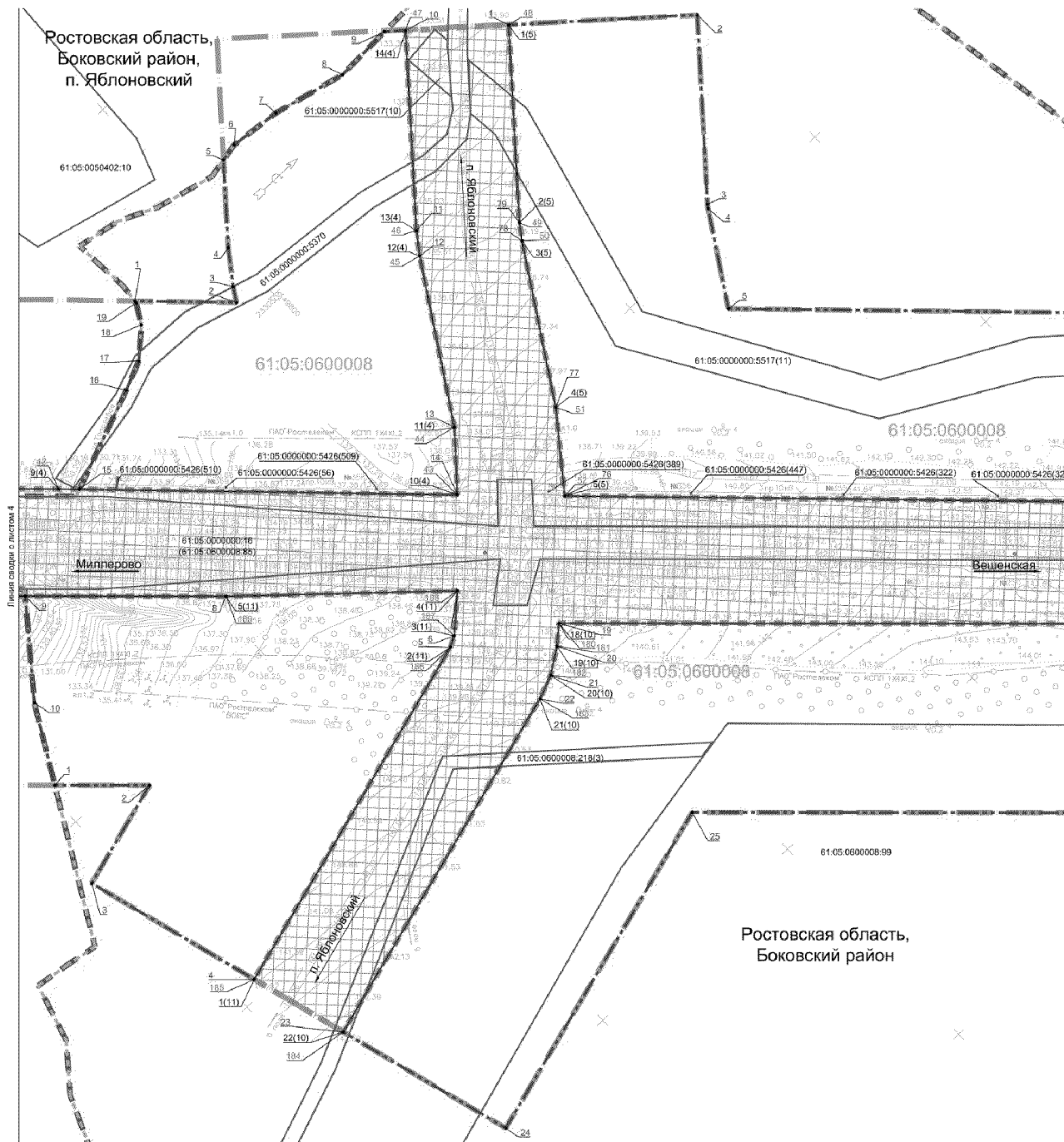


Условные обозначения:









-  — граница подготовки проекта планировки;
-  — граница зоны планируемого размещения линейного объекта;
-  — номер поворотной точки границы зоны планируемого размещения линейного объекта;
-  — устанавливаемая красная линия;
-  — номер характерной точки устанавливаемой красной линии;
- 61:05:0600008:150 — граница и номер существующего земельного участка;
- 61:05:0600008 — номер кадастрового квартала;
-  — граница кадастрового квартала;
-  — граница населенного пункта;
-  — граница зоны с особыми условиями использования территории (придорожная полоса);
-  — номер поворотной точки границы зоны с особыми условиями использования территории (придорожная полоса).

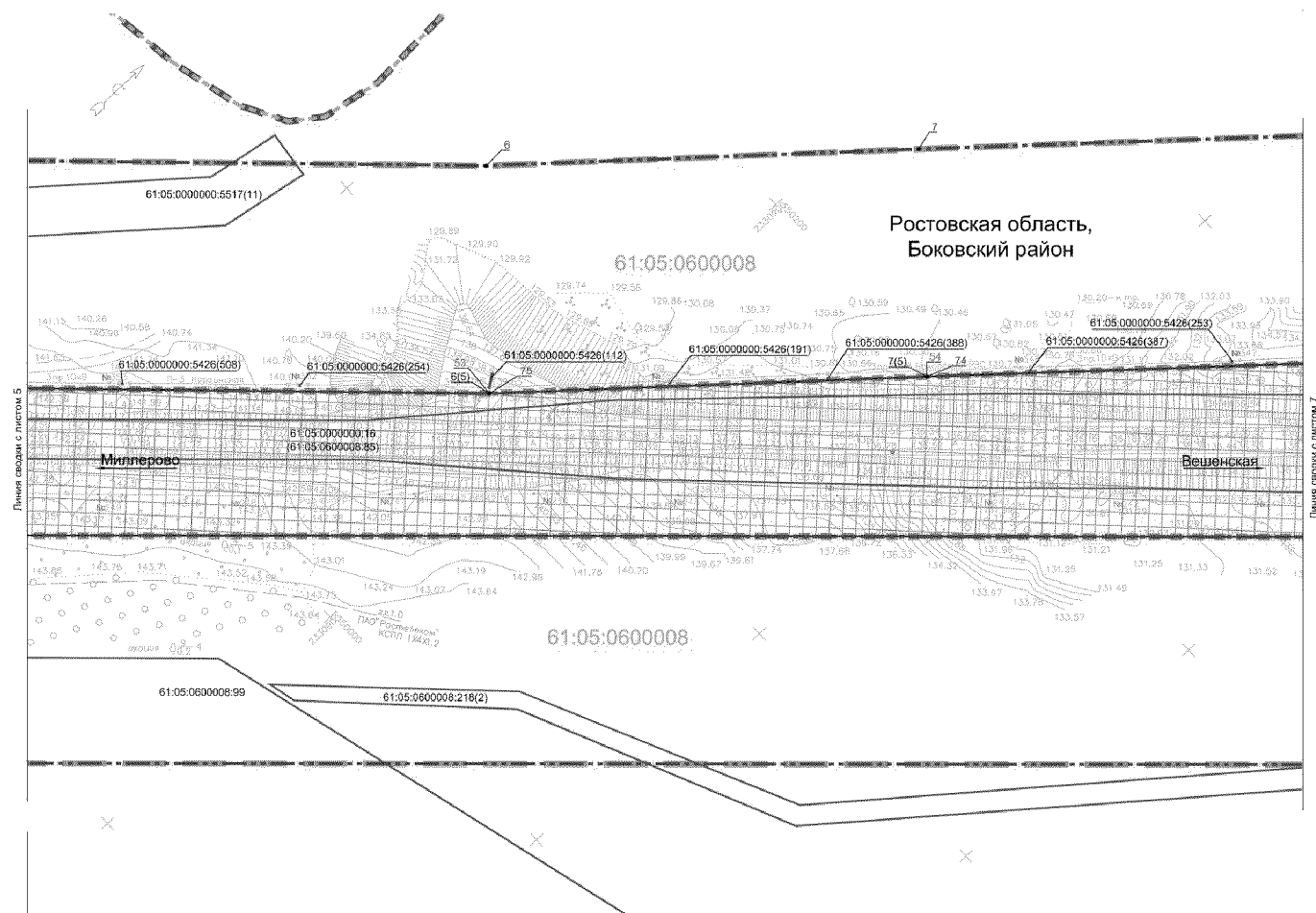


-  — граница подготовки проекта планировки;
-  — граница зоны планируемого размещения линейного объекта;
-  — номер поворотной точки границы зоны планируемого размещения линейного объекта;
-  — устанавливаемая красная линия;
-  — номер характерной точки устанавливаемой красной линии;
-  61:05:0600008:150 — граница и номер существующего земельного участка;
-  61:05:0600008 — номер кадастрового квартала;
-  — граница кадастрового квартала;
-  — граница населенного пункта;
-  — граница зоны с особыми условиями использования территории (придорожная полоса);
-  — номер поворотной точки границы зоны с особыми условиями использования территории (придорожная полоса).










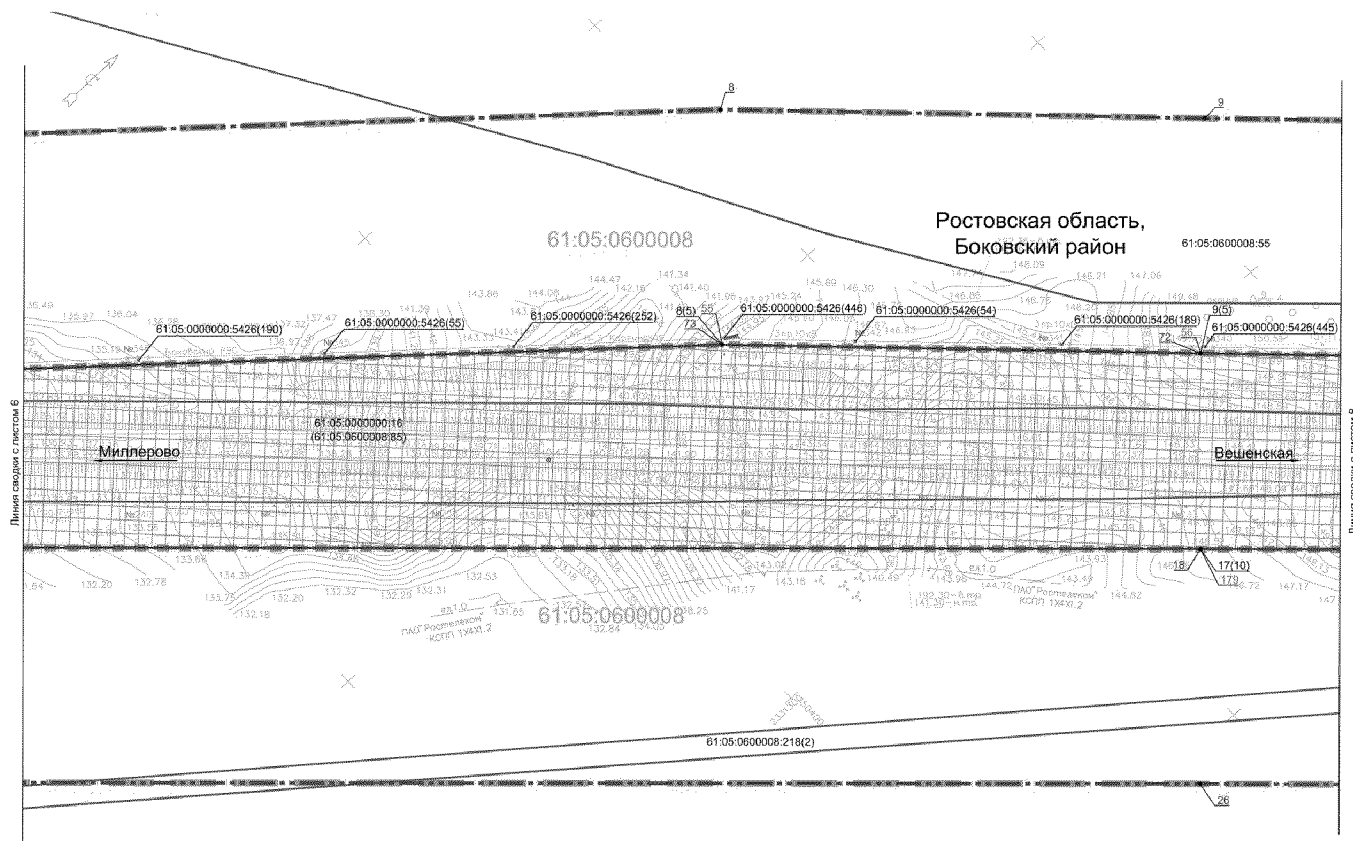
Условные обозначения:

-  — граница подготовки проекта планировки;
-  — граница зоны планируемого размещения линейного объекта;
-  — номер поворотной точки границы зоны планируемого размещения линейного объекта;
-  — устанавливаемая красная линия;
-  — номер характерной точки устанавливаемой красной линии;
- 61:05:0600008:150 — граница и номер существующего земельного участка;
- 61:05:0600008 — номер кадастрового квартала;
-  — граница кадастрового квартала;
-  — граница зоны с особыми условиями использования территории (придорожная полоса);
-  — номер поворотной точки границы зоны с особыми условиями использования территории (придорожная полоса).










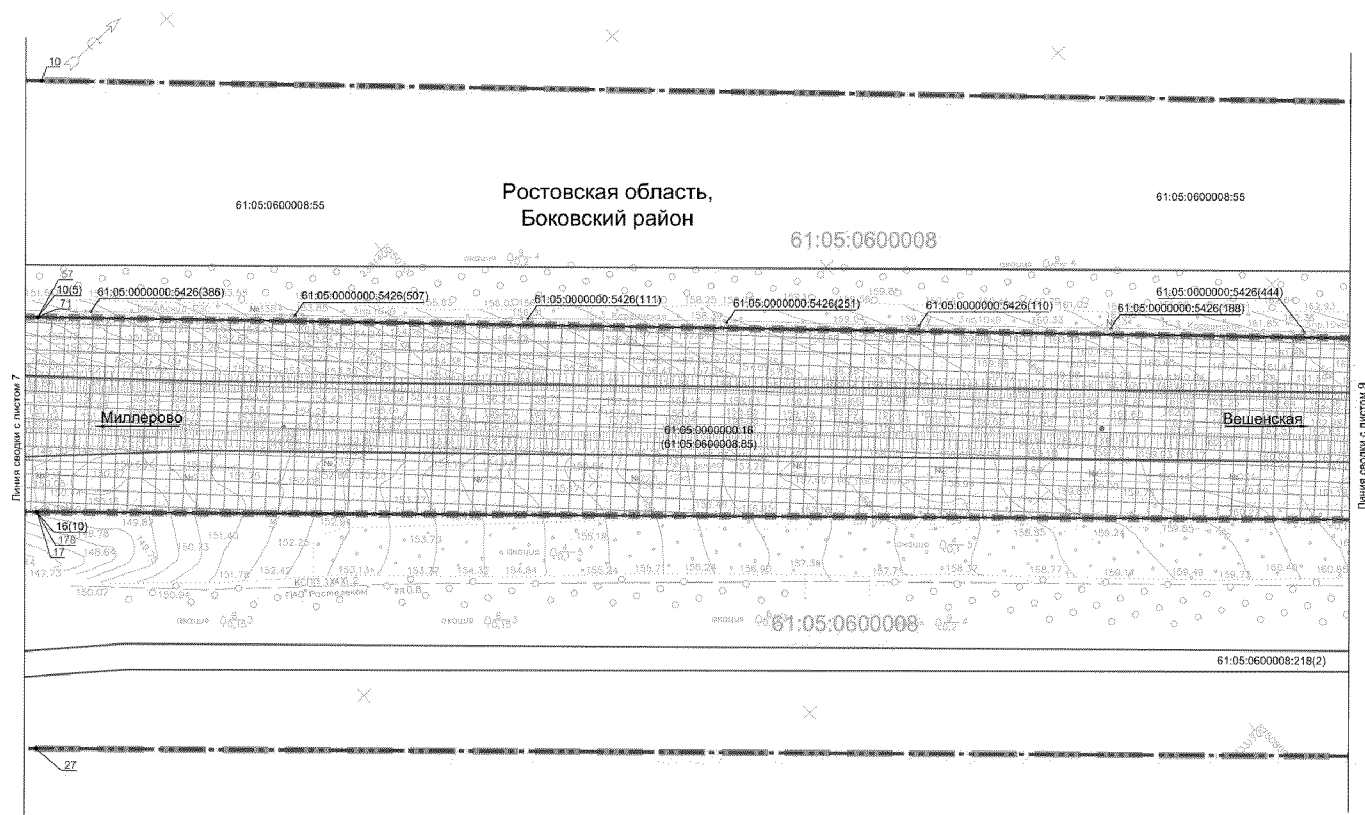
Условные обозначения:

-  — граница подготовки проекта планировки;
-  — граница зоны планируемого размещения линейного объекта;
-  — номер поворотной точки границы зоны планируемого размещения линейного объекта;
-  — устанавливаемая красная линия;
-  — номер характерной точки устанавливаемой красной линии;
- 61:05:0600008:150 — граница и номер существующего земельного участка;
- 61:05:0600008 — номер кадастрового квартала;
-  — граница зоны с особыми условиями использования территории (придорожная полоса);
-  — номер поворотной точки границы зоны с особыми условиями использования территории (придорожная полоса).






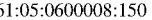
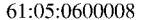




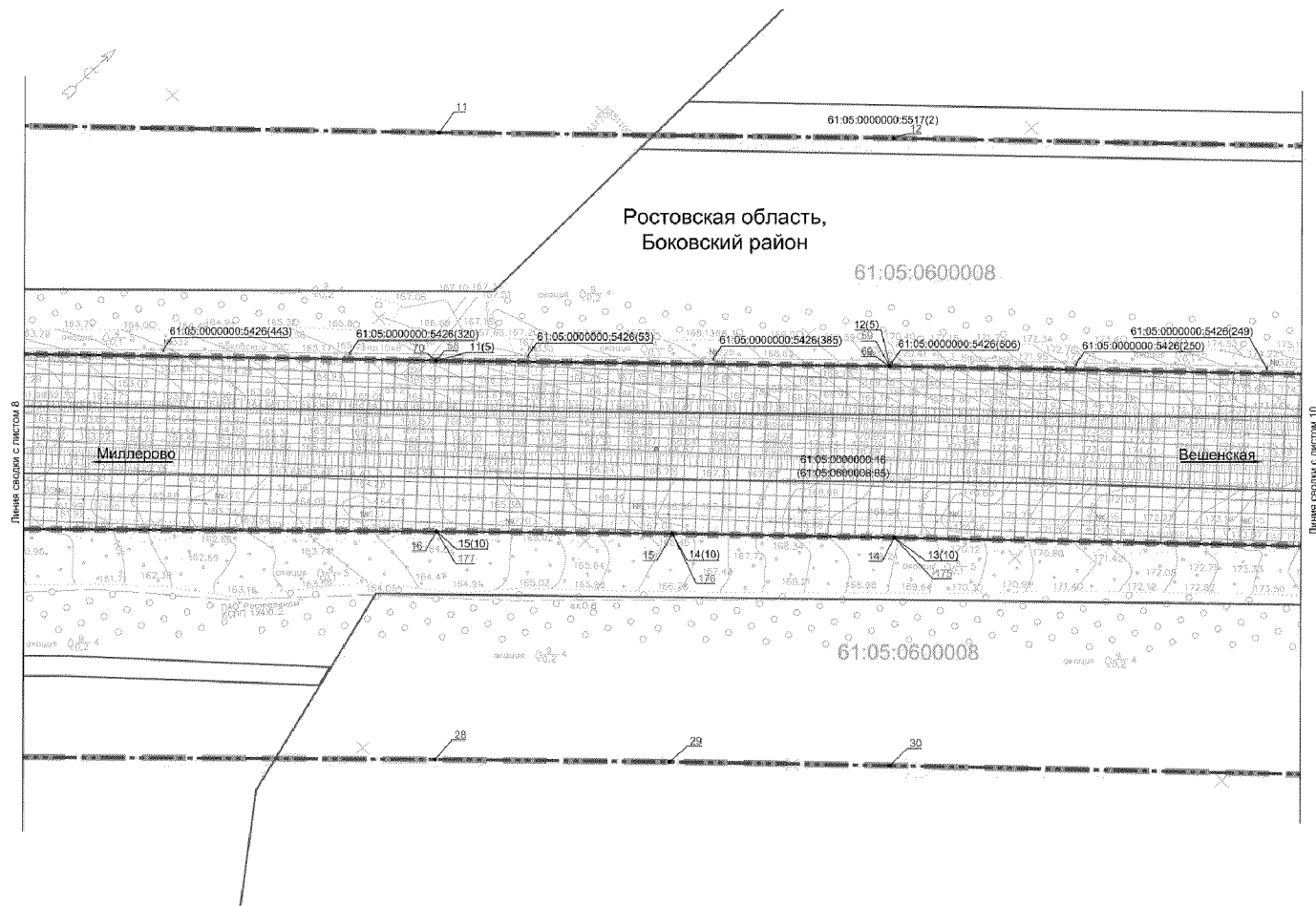
Условные обозначения:

-  — граница подготовки проекта планировки;
-  — граница зоны планируемого размещения линейного объекта;
-  — номер поворотной точки границы зоны планируемого размещения линейного объекта;
-  — устанавливаемая красная линия;
-  — номер характерной точки устанавливаемой красной линии;
- 61:05:0600008:150 — граница и номер существующего земельного участка;
- 61:05:0600008 — номер кадастрового квартала;
-  — граница зоны с особыми условиями использования территории (придорожная полоса);
-  — номер поворотной точки границы зоны с особыми условиями использования территории (придорожная полоса).










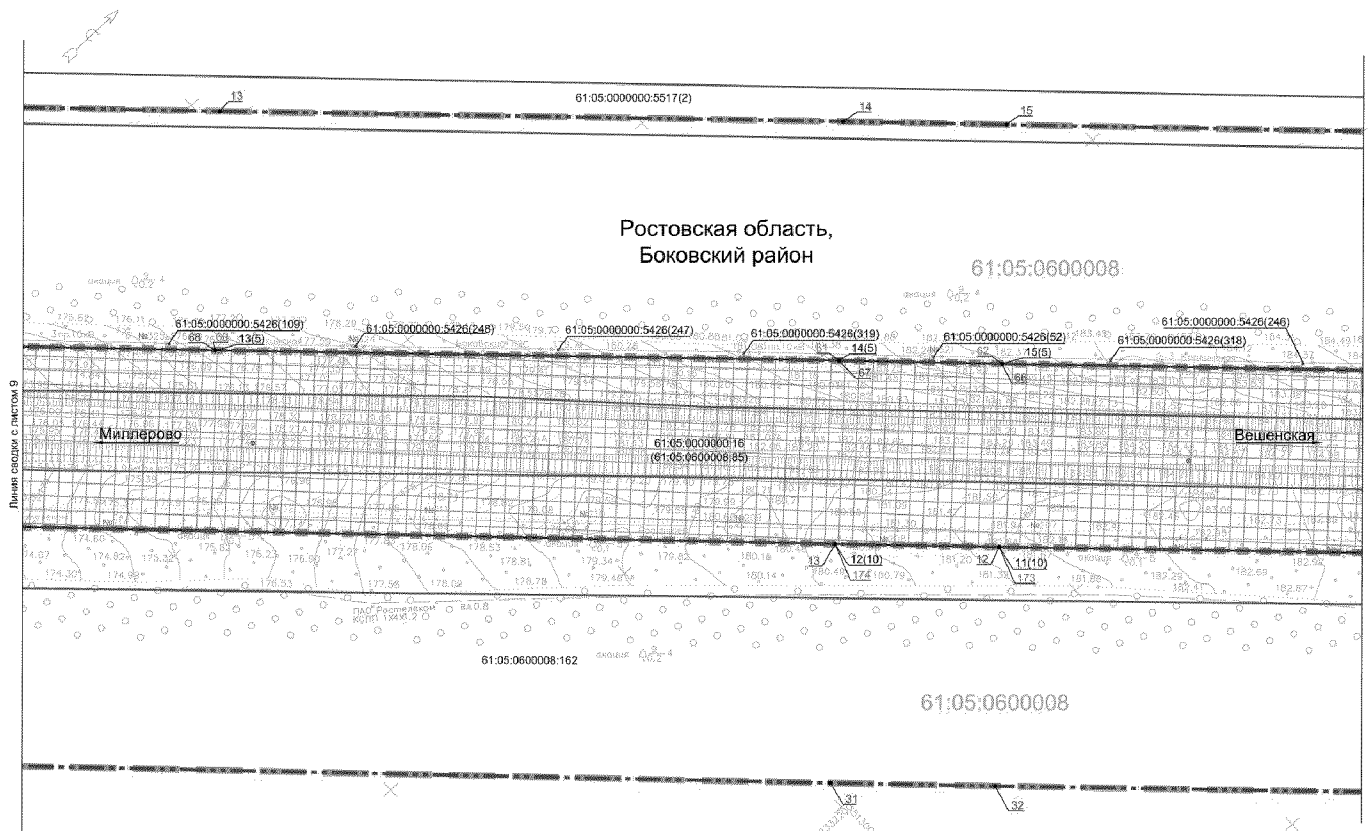
Условные обозначения:

-  — граница подготовки проекта планировки;
-  — граница зоны планируемого размещения линейного объекта;
-  — номер поворотной точки границы зоны планируемого размещения линейного объекта;
-  — устанавливаемая красная линия;
-  — номер характерной точки устанавливаемой красной линии;
-  — граница и номер существующего земельного участка;
-  — номер кадастрового квартала;
-  — граница зоны с особыми условиями использования территории (придорожная полоса);
-  — номер поворотной точки границы зоны с особыми условиями использования территории (придорожная полоса).











Условные обозначения:

-  — граница подготовки проекта планировки;
-  — граница зоны планируемого размещения линейного объекта;
-  — номер поворотной точки границы зоны планируемого размещения линейного объекта;
-  — устанавливаемая красная линия;
-  — номер характерной точки устанавливаемой красной линии;
- 61:05:0600008:150 — граница и номер существующего земельного участка;
- 61:05:0600008 — номер кадастрового квартала;
-  — граница зоны с особыми условиями использования территории (придорожная полоса);
-  — номер поворотной точки границы зоны с особыми условиями использования территории (придорожная полоса).










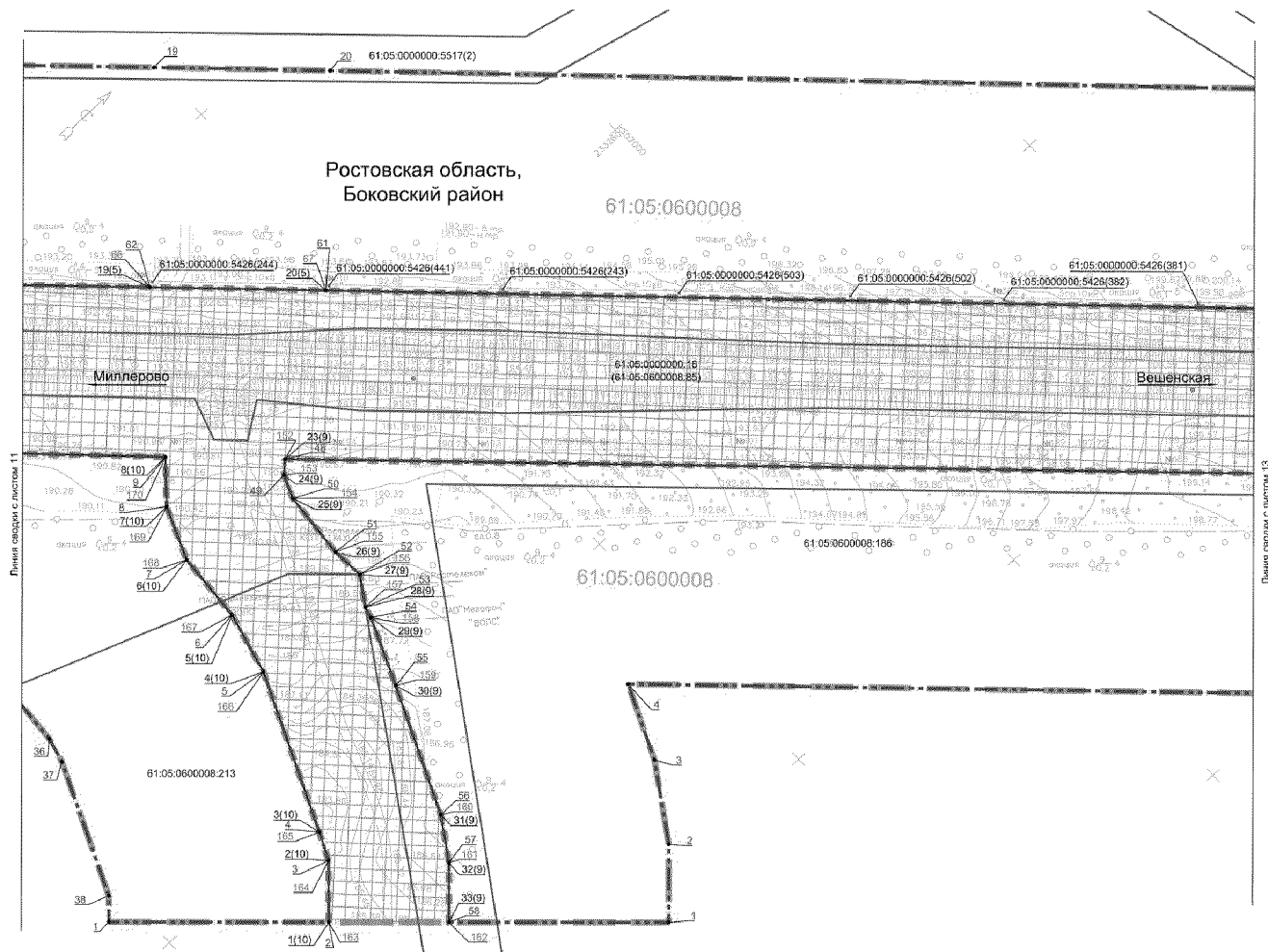
Условные обозначения:

-  — граница подготовки проекта планировки;
-  — граница зоны планируемого размещения линейного объекта;
-  — номер поворотной точки границы зоны планируемого размещения линейного объекта;
-  — устанавливаемая красная линия;
-  — номер характерной точки устанавливаемой красной линии;
- 61:05:0600008:150 — граница и номер существующего земельного участка;
- 61:05:0600008 — номер кадастрового квартала;
-  — граница зоны с особыми условиями использования территории (придорожная полоса);
-  — номер поворотной точки границы зоны с особыми условиями использования территории (придорожная полоса).













Условные обозначения:

-  — граница подготовки проекта планировки;
-  — граница зоны планируемого размещения линейного объекта;
-  — номер поворотной точки границы зоны планируемого размещения линейного объекта;
-  — устанавливаемая красная линия;
-  — номер характерной точки устанавливаемой красной линии;
- 61:05:0600008:150 — граница и номер существующего земельного участка;
- 61:05:0600008 — номер кадастрового квартала;
-  — граница зоны с особыми условиями использования территории (придорожная полоса);
-  — номер поворотной точки границы зоны с особыми условиями использования территории (придорожная полоса).










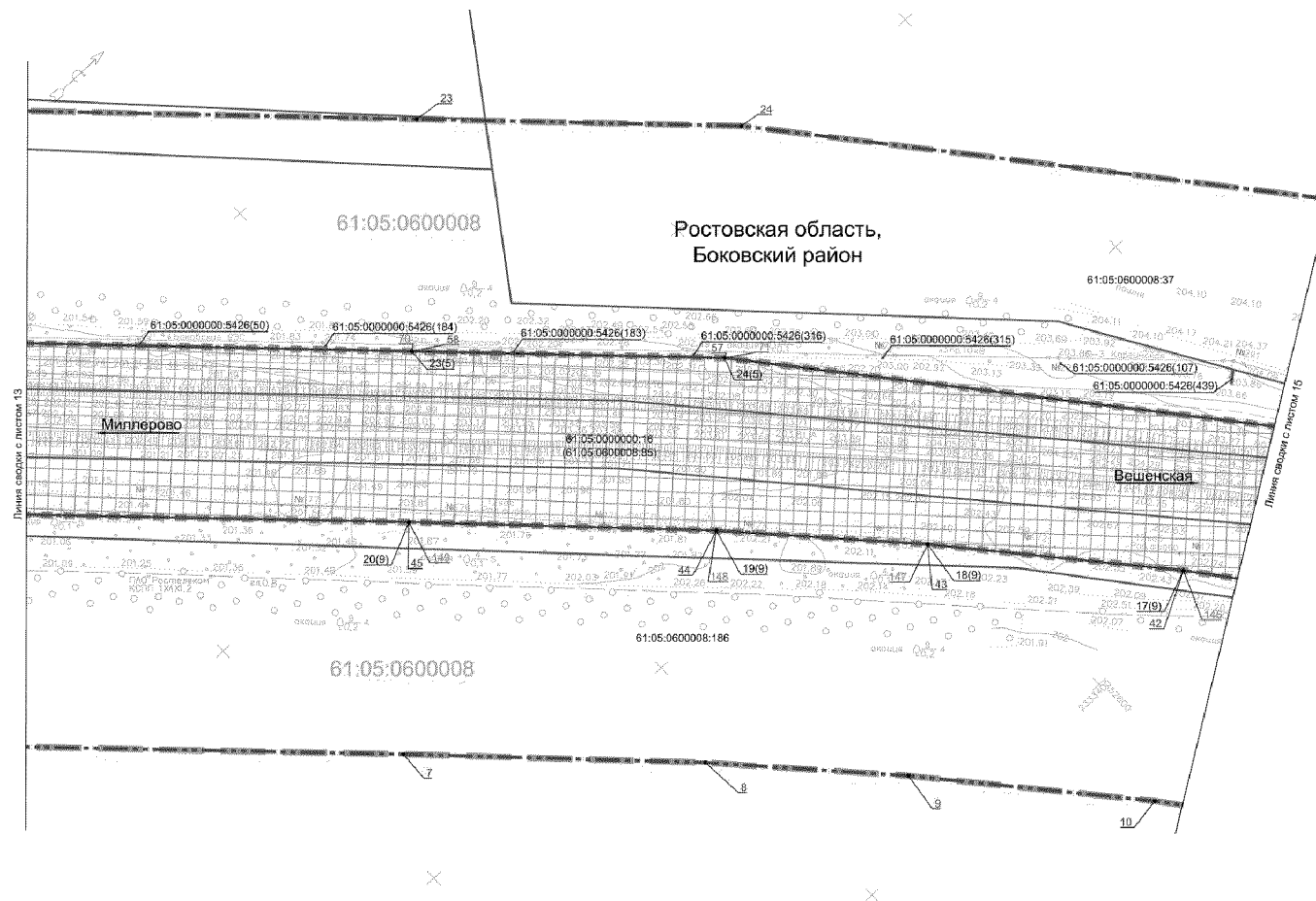
Условные обозначения:

-  — граница подготовки проекта планировки;
-  — граница зоны планируемого размещения линейного объекта;
-  — номер поворотной точки границы зоны планируемого размещения линейного объекта;
-  — устанавливаемая красная линия;
-  — номер характерной точки устанавливаемой красной линии;
-  61:05:0600008:150 — граница и номер существующего земельного участка;
-  61:05:0600008 — номер кадастрового квартала;
-  — граница зоны с особыми условиями использования территории (придорожная полоса);
-  — номер поворотной точки границы зоны с особыми условиями использования территории (придорожная полоса).










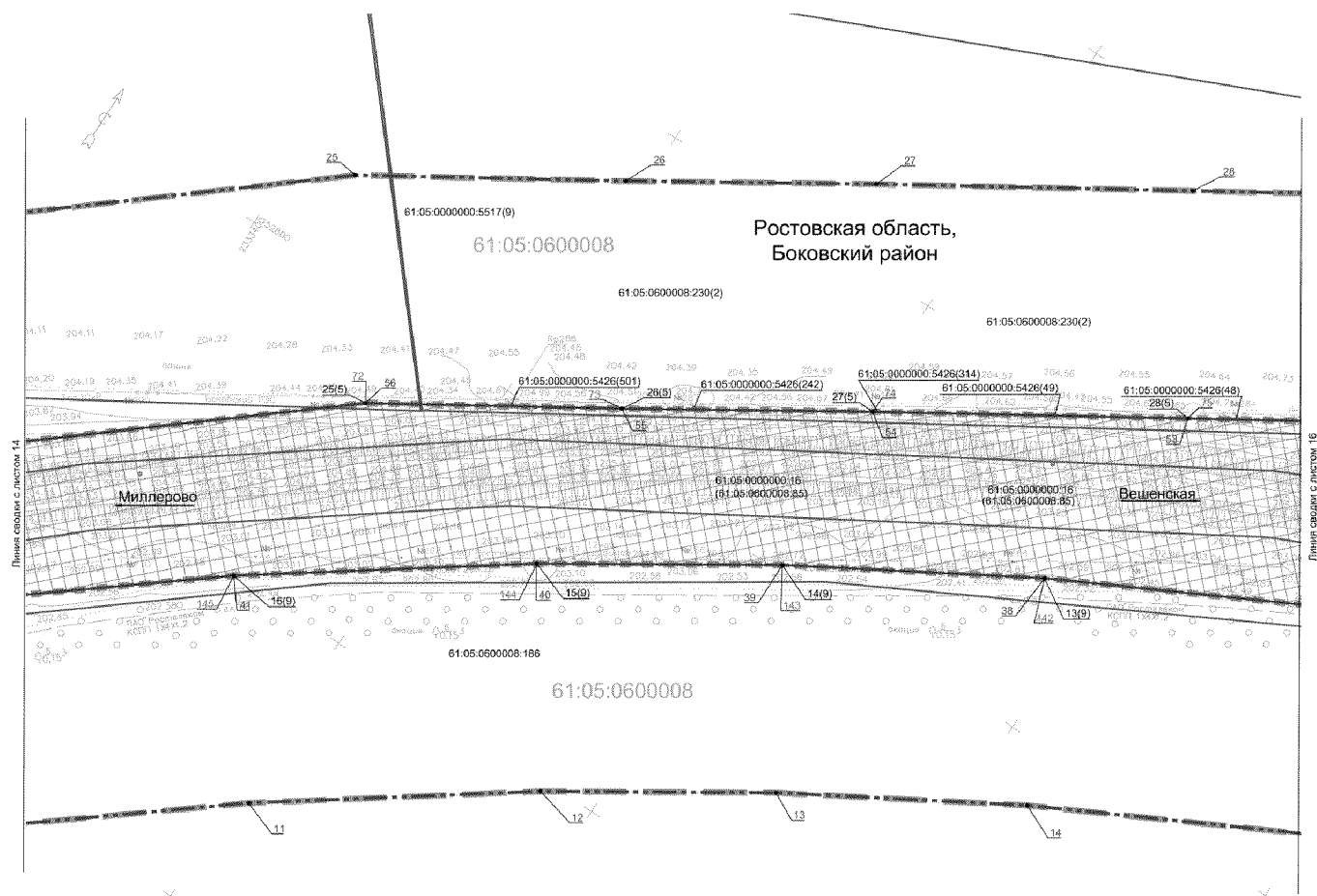
Условные обозначения:

-  — граница подготовки проекта планировки;
-  — граница зоны планируемого размещения линейного объекта;
-  — номер поворотной точки границы зоны планируемого размещения линейного объекта;
-  — устанавливаемая красная линия;
-  — номер характерной точки устанавливаемой красной линии;
- 61:05:0600008:150 — граница и номер существующего земельного участка;
- 61:05:0600008 — номер кадастрового квартала;
-  — граница зоны с особыми условиями использования территории (придорожная полоса);
-  — номер поворотной точки границы зоны с особыми условиями использования территории (придорожная полоса).










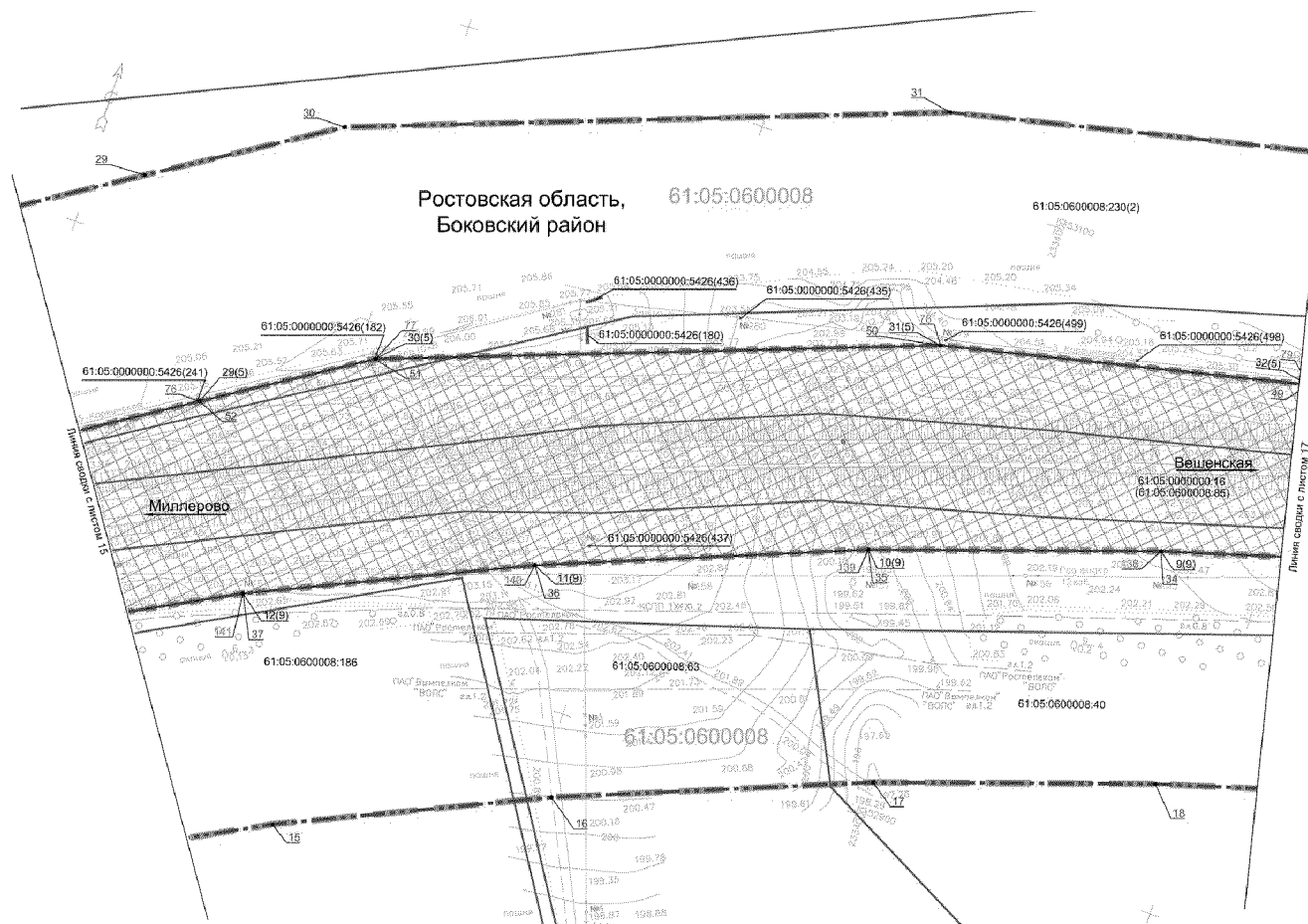
Условные обозначения:

-  — граница подготовки проекта планировки;
-  — граница зоны планируемого размещения линейного объекта;
-  — номер поворотной точки границы зоны планируемого размещения линейного объекта;
-  — устанавливаемая красная линия;
-  — номер характерной точки устанавливаемой красной линии;
- 61:05:0600008:150 — граница и номер существующего земельного участка;
- 61:05:0600008 — номер кадастрового квартала;
-  — граница зоны с особыми условиями использования территории (придорожная полоса);
-  — номер поворотной точки границы зоны с особыми условиями использования территории (придорожная полоса).












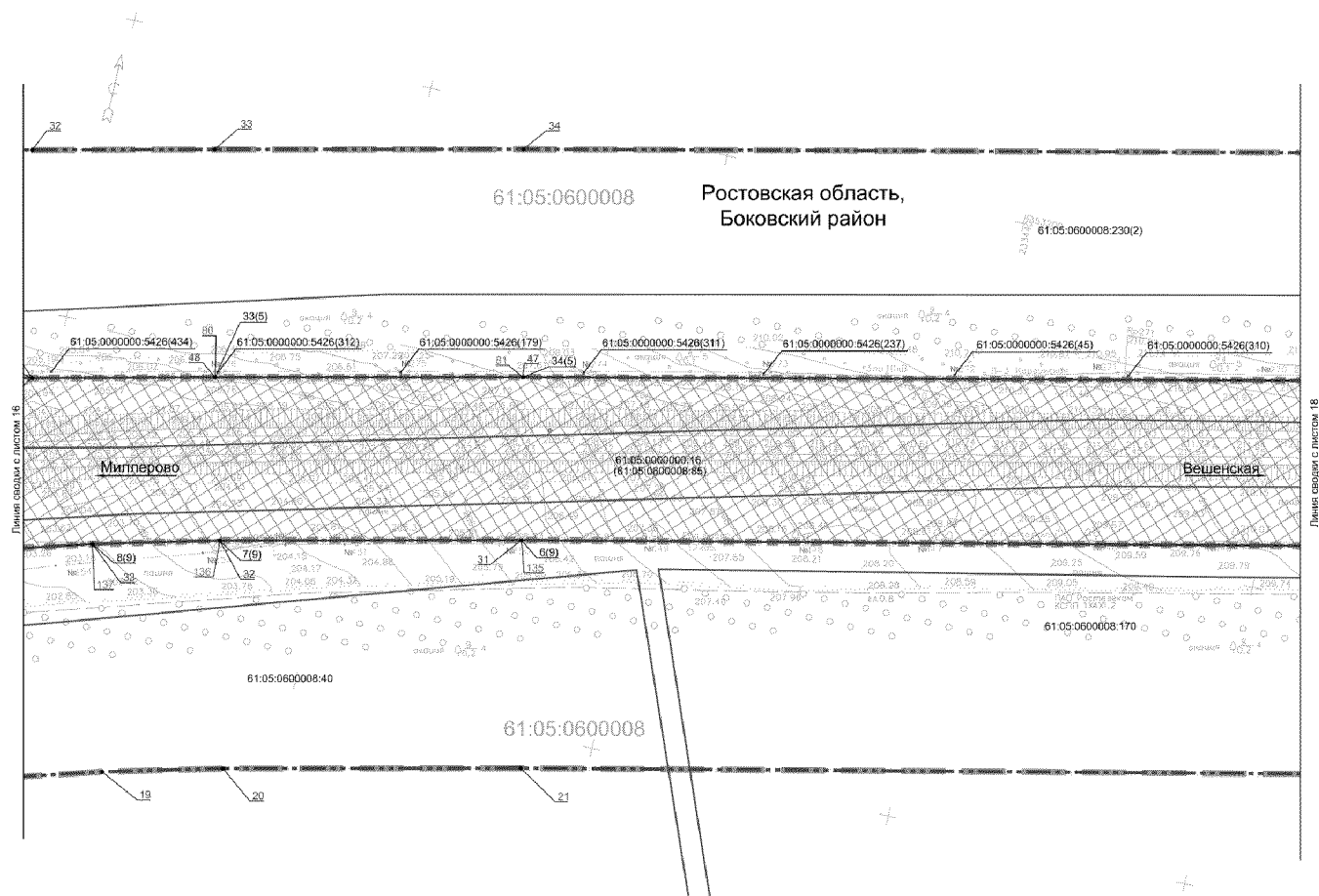
Условные обозначения:

-  — граница подготовки проекта планировки;
-  — граница зоны планируемого размещения линейного объекта;
-  — номер поворотной точки границы зоны планируемого размещения линейного объекта;
-  — устанавливаемая красная линия;
-  — номер характерной точки устанавливаемой красной линии;
- 61:05:0600008:150 — граница и номер существующего земельного участка;
- 61:05:0600008 — номер кадастрового квартала;
-  — граница зоны с особыми условиями использования территории (придорожная полоса);
-  — номер поворотной точки границы зоны с особыми условиями использования территории (придорожная полоса).










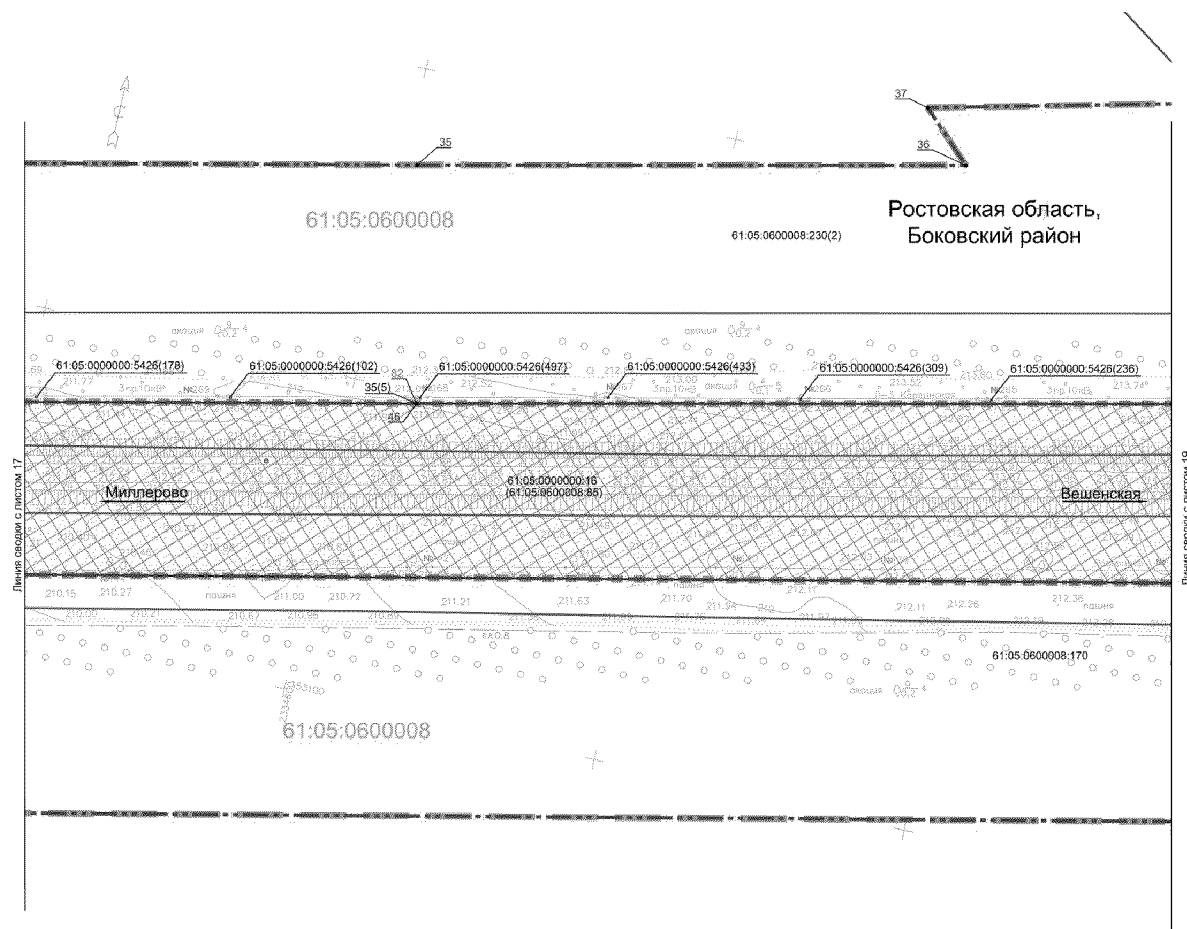
Условные обозначения:

-  — граница подготовки проекта планировки;
-  — граница зоны планируемого размещения линейного объекта;
-  — номер поворотной точки границы зоны планируемого размещения линейного объекта;
-  — устанавливаемая красная линия;
-  — номер характерной точки устанавливаемой красной линии;
-  — граница и номер существующего земельного участка;
-  — номер кадастрового квартала;
-  — граница зоны с особыми условиями использования территории (придорожная полоса);
-  — номер поворотной точки границы зоны с особыми условиями использования территории (придорожная полоса).










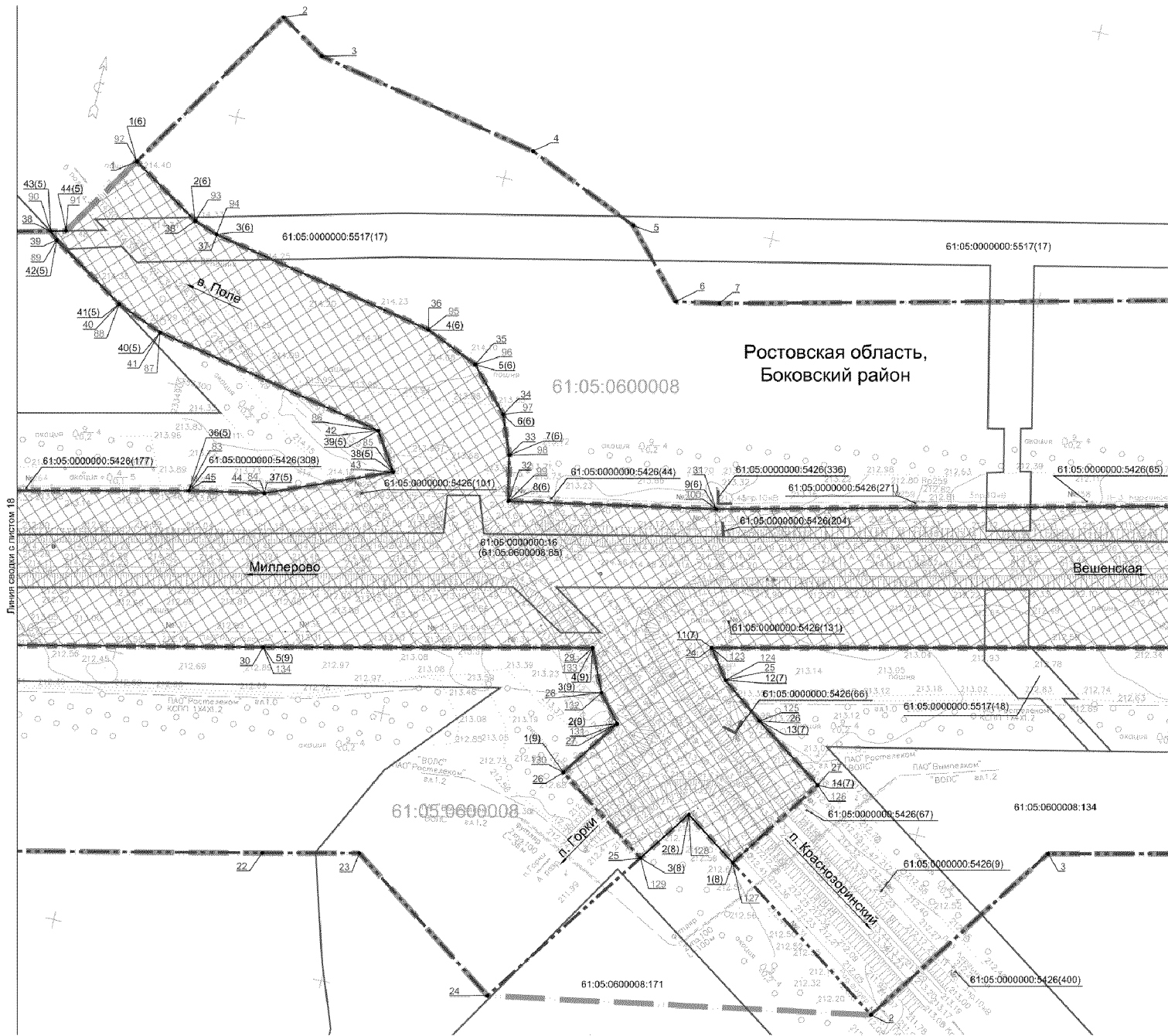
Условные обозначения:

-  — граница подготовки проекта планировки;
-  — граница зоны планируемого размещения линейного объекта;
-  — номер поворотной точки границы зоны планируемого размещения линейного объекта;
-  — устанавливаемая красная линия;
-  — номер характерной точки устанавливаемой красной линии;
- 61:05:0600008:150 — граница и номер существующего земельного участка;
- 61:05:0600008 — номер кадастрового квартала;
-  — граница зоны с особыми условиями использования территории (придорожная полоса);
-  — номер поворотной точки границы зоны с особыми условиями использования территории (придорожная полоса).



Условные обозначения:








-  — граница подготовки проекта планировки;
-  — граница зоны планируемого размещения линейного объекта;
-  — номер поворотной точки границы зоны планируемого размещения линейного объекта;
-  — устанавливаемая красная линия;
-  — номер характерной точки устанавливаемой красной линии;
- 61:05:0600008:150 — граница и номер существующего земельного участка;
- 61:05:0600008 — номер кадастрового квартала;
-  — граница зоны с особыми условиями использования территории (придорожная полоса);
-  — номер поворотной точки границы зоны с особыми условиями использования территории (придорожная полоса).

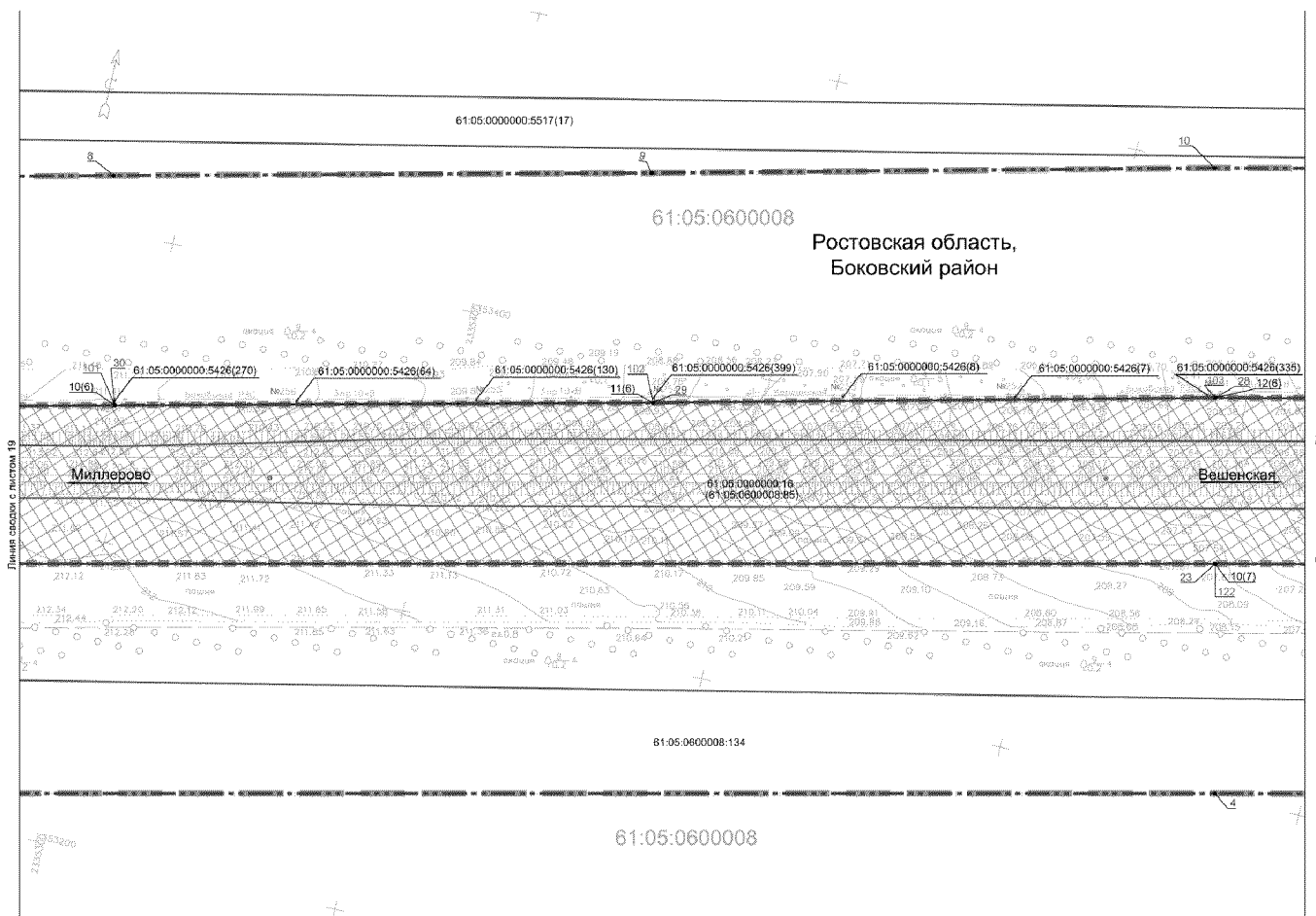


Линия раздела с листом 18








Линия раздела с листом 20

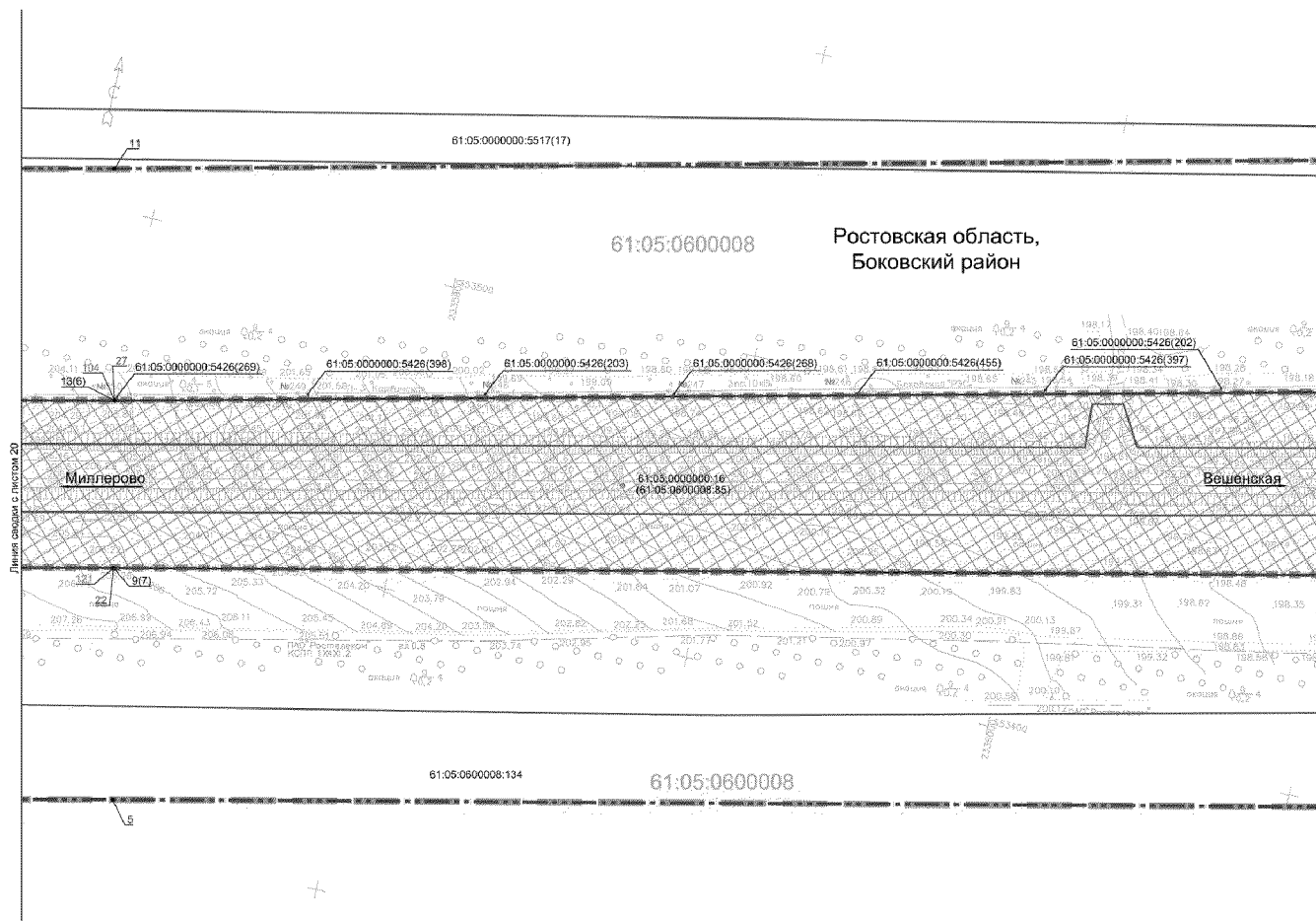
Условные обозначения:

-  – граница подготовки проекта планировки;
-  – граница зоны планируемого размещения линейного объекта;
-  – номер поворотной точки границы зоны планируемого размещения линейного объекта;
-  – устанавливаемая красная линия;
-  – номер характерной точки устанавливаемой красной линии;
- 61:05:0600008:150 – граница и номер существующего земельного участка;
- 61:05:0600008 – номер кадастрового квартала;
-  – граница зоны с особыми условиями использования территории (придорожная полоса);
-  – номер поворотной точки границы зоны с особыми условиями использования территории (придорожная полоса).







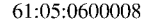




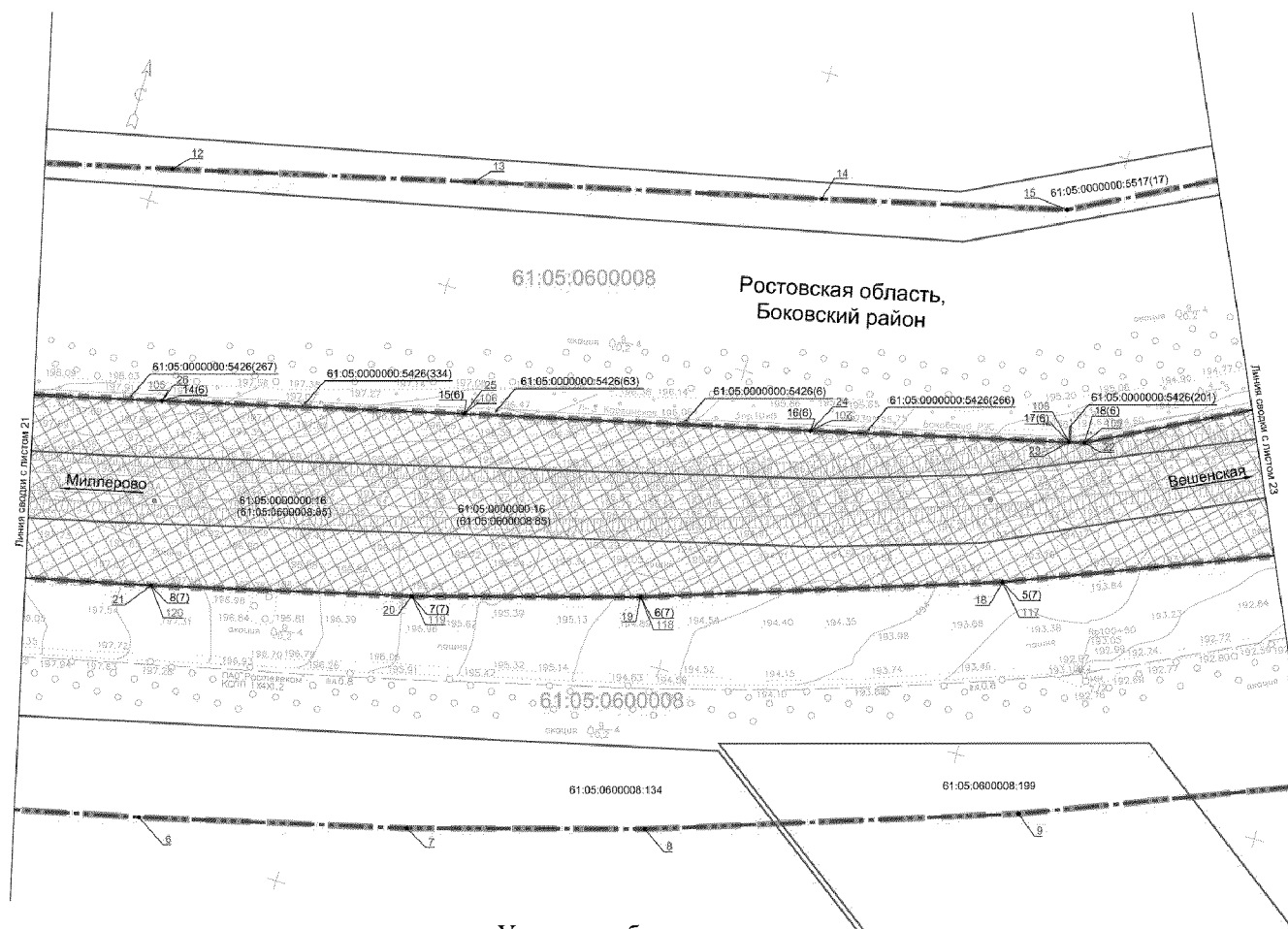
Условные обозначения:

-  — граница подготовки проекта планировки;
-  — граница зоны планируемого размещения линейного объекта;
-  — номер поворотной точки границы зоны планируемого размещения линейного объекта;
-  — устанавливаемая красная линия;
-  — номер характерной точки устанавливаемой красной линии;
- 61:05:0600008:150 — граница и номер существующего земельного участка;
- 61:05:0600008 — номер кадастрового квартала;
-  — граница зоны с особыми условиями использования территории (придорожная полоса);
-  — номер поворотной точки границы зоны с особыми условиями использования территории (придорожная полоса).










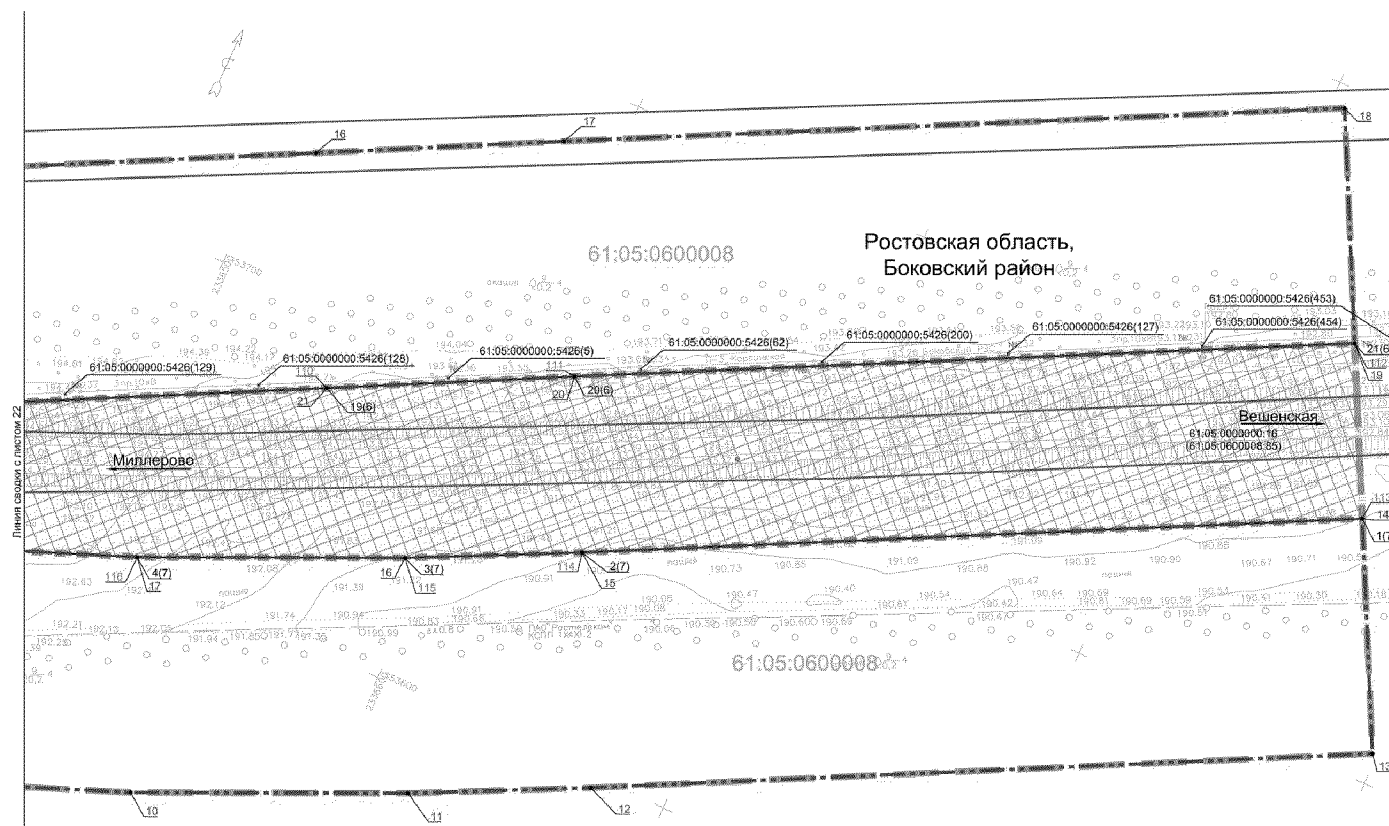
Условные обозначения:

-  — граница подготовки проекта планировки;
-  — граница зоны планируемого размещения линейного объекта;
-  — номер поворотной точки границы зоны планируемого размещения линейного объекта;
-  — устанавливаемая красная линия;
-  — номер характерной точки устанавливаемой красной линии;
-  — граница и номер существующего земельного участка;
-  — номер кадастрового квартала;
-  — граница зоны с особыми условиями использования территории (придорожная полоса);
-  — номер поворотной точки границы зоны с особыми условиями использования территории (придорожная полоса).










Условные обозначения:

-  — граница подготовки проекта планировки;
-  — граница зоны планируемого размещения линейного объекта;
-  — номер поворотной точки границы зоны планируемого размещения линейного объекта;
-  — устанавливаемая красная линия;
-  — номер характерной точки устанавливаемой красной линии;
- 61:05:0600008:150 — граница и номер существующего земельного участка;
- 61:05:0600008 — номер кадастрового квартала;
-  — граница зоны с особыми условиями использования территории (придорожная полоса);
-  — номер поворотной точки границы зоны с особыми условиями использования территории (придорожная полоса).



Условные обозначения:

-  — граница подготовки проекта планировки;
-  — граница зоны планируемого размещения линейного объекта;
-  — номер поворотной точки границы зоны планируемого размещения линейного объекта;
-  — устанавливаемая красная линия;
-  — номер характерной точки устанавливаемой красной линии;
- 61:05:0600008:150 — граница и номер существующего земельного участка;
- 61:05:0600008 — номер кадастрового квартала;
-  — граница зоны с особыми условиями использования территории (придорожная полоса);
-  — номер поворотной точки границы зоны с особыми условиями использования территории (придорожная полоса).

Заместитель начальника
управления документационного
обеспечения Правительства
Ростовской области – начальник
отдела нормативных документов



В.В. Сечков

ПОЛОЖЕНИЕ

о размещении линейного объекта «Реконструкция автомобильной дороги общего пользования регионального значения г. Миллерово – ст. Вешенская на участке км 91 + 100 – км 100 + 500 в Боковском районе»

1. Общие положения

Целью разработки проекта планировки территории является обеспечение планируемого размещения линейного объекта «Реконструкция автомобильной дороги общего пользования регионального значения г. Миллерово – ст. Вешенская на участке км 91 + 100 – км 100 + 500 в Боковском районе».

Основными задачами проекта планировки являются:

установление границ зоны планируемого размещения линейного объекта «Реконструкция автомобильной дороги общего пользования регионального значения г. Миллерово – ст. Вешенская на участке км 91 + 100 – км 100 + 500 в Боковском районе»;

установление красных линий – границ территорий, предназначенных для размещения линейного объекта «Реконструкция автомобильной дороги общего пользования регионального значения г. Миллерово – ст. Вешенская на участке км 91 + 100 – км 100 + 500 в Боковском районе».

2. Положение о размещении линейного объекта

На основании существующей градостроительной ситуации, информации из государственного кадастра недвижимости, планируемых параметров объекта капитального строительства, в проекте планировки определены границы зоны размещения линейного объекта «Реконструкция автомобильной дороги общего пользования регионального значения г. Миллерово – ст. Вешенская на участке км 91 + 100 – км 100 + 500 в Боковском районе».

Каталог координат поворотных точек границ зоны планируемого размещения линейного объекта представлен в таблице № 1.

Таблица № 1

№ точки	X	Y	Длина (метров)	Дирекционный угол
1	2	3	4	5
1	648754,58	2329301,10	125,24	79°36'4"
2	648777,19	2329424,28	253,28	68°57'40"

1	2	3	4	5
3	648868,12	2329660,68		
			89,97	60°13'56"
4	648912,79	2329738,78		
			134,44	327°59'49"
5	649026,80	2329667,53		
			57,82	309°33'22"
6	649063,62	2329622,95		
			41	54°30'4"
7	649087,43	2329656,33		
			62,1	144°30'4"
8	649036,88	2329692,39		
			52,89	157°2'13"
9	648988,18	2329713,02		
			11,55	60°42'10"
10	648993,83	2329723,09		
			60,73	144°30'4"
11	648944,39	2329758,35		
			63,4	53°42'23"
12	648981,92	2329809,46		
			3,59	150°15'31"
13	648978,80	2329811,24		
			24,83	63°12'28"
14	648989,99	2329833,40		
			8,89	35°34'4"
15	648997,22	2329838,57		
			28,2	53°22'41"
16	649014,04	2329861,20		
			48,98	41°46'14"
17	649050,57	2329893,83		
			80,1	351°58'15"
18	649129,88	2329882,64		
			7,08	342°44'33"
19	649136,64	2329880,54		
			49,27	342°42'5"
20	649183,68	2329865,89		
			51,69	351°13'27"
21	649234,76	2329858,00		
			23,96	79°26'4"
22	649239,16	2329881,56		
			89,7	169°26'4"
23	649150,97	2329898,01		
			54,18	169°26'4"
24	649097,71	2329907,94		
			36,48	141°54'20"

1	2	3	4	5
25	649069,00	2329930,45		
			148,53	40°10'5"
26	649182,50	2330026,26		
			25,3	49°47'58"
27	649198,83	2330045,58		
			16,78	46°14'47"
28	649210,43	2330057,70		
			22,83	45°7'27"
29	649226,54	2330073,88		
			118,16	37°29'2"
30	649320,30	2330145,79		
			107,91	260°53'6"
31	649303,21	2330039,24		
			24,61	251°19'19"
32	649295,33	2330015,93		
			8,5	251°57'18"
33	649292,70	2330007,85		
			18,11	343°10'29"
34	649310,03	2330002,60		
			68,34	66°20'13"
35	649337,46	2330065,20		
			104,56	72°29'17"
36	649368,92	2330164,92		
			9,25	79°51'56"
37	649370,55	2330174,02		
			12,02	100°25'58"
38	649368,37	2330185,84		
			84,66	51°4'41"
39	649421,56	2330251,70		
			130,3	43°11'52"
40	649516,55	2330340,89		
			56,44	43°21'46"
41	649557,58	2330379,64		
			174,02	43°2'24"
42	649684,77	2330498,41		
			158,46	43°40'7"
43	649799,39	2330607,83		
			26,9	310°14'38"
44	649816,77	2330587,30		
			69,39	301°20'53"
45	649852,87	2330528,04		
			10,04	305°31'19"
46	649858,70	2330519,86		
			79,51	309°41'45"

1	2	3	4	5
47	649909,49	2330458,68		
			41	39°41'45"
48	649941,03	2330484,87		
			78,55	129°41'45"
49	649890,86	2330545,31		
			7,25	124°47'33"
50	649886,72	2330551,27		
			67,47	121°20'53"
51	649851,62	2330608,89		
			35,33	127°3'45"
52	649830,33	2330637,08		
			355,55	43°26'44"
53	650088,47	2330881,58		
			144,28	40°36'30"
54	650198,01	2330975,49		
			347,01	40°50'9"
55	650460,55	2331202,40		
			152,68	43°50'37"
56	650570,67	2331308,16		
			48,53	43°42'56"
57	650605,75	2331341,70		
			551,57	43°44'21"
58	651004,25	2331723,04		
			149,25	43°31'43"
59	651112,46	2331825,83		
			195,61	43°54'41"
60	651253,38	2331961,49		
			195,57	43°44'57"
61	651394,65	2332096,73		
			51,14	43°57'9"
62	651431,47	2332132,22		
			336,55	43°53'14"
63	651674,03	2332365,53		
			89,64	43°45'36"
64	651738,77	2332427,53		
			90,39	43°51'14"
65	651803,95	2332490,15		
			59,72	43°45'50"
66	651847,07	2332531,46		
			60,02	43°51'21"
67	651890,35	2332573,04		
			497,75	43°56'10"
68	652248,79	2332918,41		
			72,12	43°33'20"

1	2	3	4	5
69	652301,06	2332968,11		
			291,17	44°1'12"
70	652510,43	2333170,44		
			100,91	44°0'32"
71	652583,02	2333240,56		
			291,47	49°55'13"
72	652770,68	2333463,58		
			84,45	57°34'14"
73	652815,97	2333534,86		
			82,62	57°2'35"
74	652860,92	2333604,18		
			103,8	57°33'34"
75	652916,60	2333691,78		
			76,91	57°34'58"
76	652957,83	2333756,71		
			58,23	57°43'45"
77	652988,92	2333805,95		
			182,32	69°51'2"
78	653051,72	2333977,11		
			119,25	77°21'50"
79	653077,81	2334093,47		
			60,11	76°56'41"
80	653091,39	2334152,03		
			101,28	77°6'7"
81	653114,00	2334250,75		
			378,95	77°24'8"
82	653196,65	2334620,58		
			300,1	77°10'35"
83	653263,25	2334913,20		
			27,6	79°0'24"
84	653268,52	2334940,29		
			47,68	67°49'46"
85	653286,51	2334984,44		
			16,08	327°13'4"
86	653300,03	2334975,74		
			87,3	281°20'19"
87	653317,19	2334890,14		
			18,15	292°0'27"
88	653323,99	2334873,31		
			32,54	302°40'34"
89	653341,56	2334845,92		
			3,97	313°45'46"
90	653344,31	2334843,05		
			5,66	76°13'31"

1	2	3	4	5
91	653345,66	2334848,55		
			36,13	32°40'34"
92	653376,07	2334868,06		
			30,38	122°40'34"
93	653359,67	2334893,63		
			9,24	109°38'43"
94	653356,56	2334902,33		
			84,68	101°20'19"
95	653339,91	2334985,36		
			21,26	113°40'5"
96	653331,38	2335004,83		
			20,88	137°57'25"
97	653315,88	2335018,81		
			15	158°31'48"
98	653301,92	2335024,30		
			16,78	168°19'37"
99	653285,48	2335027,69		
			75,87	79°19'18"
100	653299,54	2335102,25		
			196,3	76°47'43"
101	653344,38	2335293,36		
			175,78	76°52'13"
102	653384,31	2335464,54		
			183,54	76°38'7"
103	653426,74	2335643,12		
			59,59	77°21'35"
104	653439,78	2335701,27		
			432,17	76°44'29"
105	653538,90	2336121,91		
			97,68	76°26'34"
106	653561,79	2336216,87		
			112,02	76°49'14"
107	653587,33	2336325,93		
			83,58	76°31'55"
108	653606,80	2336407,22		
			5,01	76°36'8"
109	653607,96	2336412,09		
			151,49	62°50'44"
110	653677,10	2336546,89		
			78,99	62°44'44"
111	653713,27	2336617,11		
			248,88	63°0'13"
112	653826,25	2336838,87		
			55,89	152°56'30"

1	2	3	4	5
113	653776,48	2336864,29		
			248,88	242°56'30"
114	653663,26	2336642,66		
			56,49	243°42'5"
115	653638,23	2336592,01		
			85,33	245°36'19"
116	653602,99	2336514,30		
			123,96	248°25'8"
117	653557,40	2336399,03		
			117,03	251°39'28"
118	653520,57	2336287,95		
			73,86	254°13'23"
119	653500,49	2336216,87		
			84,37	256°20'58"
120	653480,58	2336134,88		
			432,16	257°29'1"
121	653386,92	2335712,99		
			59,24	257°18'49"
122	653373,91	2335655,20		
			557,29	257°8'36"
123	653249,91	2335111,88		
			12,81	144°3'37"
124	653239,53	2335119,40		
			19,35	127°15'25"
125	653227,82	2335134,80		
			31,64	124°50'23"
126	653209,75	2335160,77		
			42	214°50'23"
127	653175,28	2335136,77		
			23,77	304°50'23"
128	653188,85	2335117,27		
			23,77	215°10'42"
129	653169,43	2335103,58		
			42	305°10'42"
130	653193,62	2335069,25		
			26,48	35°10'42"
131	653215,27	2335084,50		
			12,7	320°9'41"
132	653225,02	2335076,36		
			16,67	336°0'39"
133	653240,26	2335069,58		
			120,16	257°16'10"
134	653213,78	2334952,38		
			706,7	257°33'49"

1	2	3	4	5
135	653061,58	2334262,26		
			99,25	257°4'32"
136	653039,39	2334165,52		
			41,92	255°33'59"
137	653028,94	2334124,93		
			61,55	253°47'22"
138	653011,75	2334065,83		
			94,39	251°33'37"
139	652981,90	2333976,28		
			107,66	248°34'3"
140	652942,56	2333876,06		
			94,57	245°43'9"
141	652903,67	2333789,86		
			122,28	242°11'55"
142	652846,64	2333681,69		
			86,47	239°13'41"
143	652802,39	2333607,39		
			80,88	236°39'33"
144	652757,94	2333539,83		
			99,91	234°3'5"
145	652699,29	2333458,95		
			86,52	231°7'7"
146	652644,98	2333391,59		
			82,96	228°40'51"
147	652590,20	2333329,29		
			68,41	226°31'18"
148	652543,13	2333279,65		
			99,24	224°24'41"
149	652472,25	2333210,20		
			291,44	223°55'24"
150	652262,33	2333008,03		
			71,55	223°47'11"
151	652210,68	2332958,52		
			510,99	223°39'9"
152	651840,96	2332605,79		
			5,41	135°46'53"
153	651837,08	2332609,56		
			8,46	112°29'58"
154	651833,84	2332617,38		
			23,43	94°17'3"
155	651832,09	2332640,74		
			11,3	85°20'5"
156	651833,01	2332652,00		
			11,36	123°15'46"

1	2	3	4	5
157	651826,78	2332661,50		
			3,96	104°21'21"
158	651825,80	2332665,34		
			24,85	112°45'49"
159	651816,18	2332688,25		
			46,63	113°36'17"
160	651797,51	2332730,98		
			16,56	123°7'56"
161	651788,46	2332744,84		
			20,32	132°51'32"
162	651774,64	2332759,74		
			41	222°50'33"
163	651744,58	2332731,86		
			21,06	312°37'55"
164	651758,84	2332716,37		
			10,23	295°3'12"
165	651763,17	2332707,10		
			57,92	293°31'1"
166	651786,28	2332653,99		
			22,14	284°1'40"
167	651791,65	2332632,52		
			24,35	273°15'49"
168	651793,03	2332608,21		
			19,37	292°12'28"
169	651800,35	2332590,27		
			16,98	311°17'9"
170	651811,56	2332577,51		
			73,03	224°11'53"
171	651759,20	2332526,61		
			168,75	224°4'6"
172	651637,95	2332409,23		
			340,68	223°43'20"
173	651391,74	2332173,77		
			51,43	223°52'9"
174	651354,66	2332138,12		
			388,56	224°0'58"
175	651075,23	2331868,13		
			72,93	223°48'23"
176	651022,60	2331817,65		
			77,56	223°22'26"
177	650966,22	2331764,38		
			552,04	223°9'4"
178	650563,48	2331386,83		
			48,24	223°0'45"

1	2	3	4	5
179	650528,21	2331353,92		
			1001,39	222°52'26"
180	649794,34	2330672,59		
			9,11	137°54'50"
181	649787,58	2330678,70		
			11,86	144°46'28"
182	649777,89	2330685,54		
			10,23	157°31'3"
183	649768,44	2330689,45		
			153,59	163°24'0"
184	649621,26	2330733,33		
			41	253°24'0"
185	649609,54	2330694,04		
			153,1	343°24'0"
186	649756,26	2330650,30		
			4,84	330°39'25"
187	649760,49	2330647,92		
			17,84	317°7'19"
188	649773,56	2330635,79		
			91,96	221°25'37"
189	649704,60	2330574,94		
			343,52	222°52'35"
190	649452,86	2330341,20		
			39,41	235°55'22"
191	649430,78	2330308,56		
			8,82	222°39'29"
192	649424,29	2330302,58		
			123,41	217°44'48"
193	649326,71	2330227,03		
			0	0°0'0"
194	649326,71	2330227,03		
			37,24	144°7'13"
195	649296,54	2330248,86		
			37,55	234°18'58"
196	649274,63	2330218,36		
			24,84	334°22'1"
197	649297,03	2330207,61		
			0	0°0'0"
198	649297,03	2330207,61		
			128,86	224°10'32"
199	649204,61	2330117,81		
			5,23	132°19'43"
200	649201,09	2330121,68		
			43,03	223°12'1"

1	2	3	4	5
201	649169,72	2330092,22		
			5,96	312°35'33"
202	649173,76	2330087,83		
			85,02	224°10'32"
203	649112,78	2330028,59		
			40,26	220°54'5"
204	649082,35	2330002,23		
			40,26	220°54'5"
205	649051,93	2329975,87		
			68,96	225°14'33"
206	649003,37	2329926,91		
			92,37	230°9'44"
207	648944,20	2329855,98		
			67,64	233°38'17"
208	648904,10	2329801,51		
			21,19	217°29'10"
209	648887,28	2329788,61		
			106,97	239°11'48"
210	648832,50	2329696,73		
			104,5	243°45'13"
211	648786,29	2329603,00		
			100,55	249°26'6"
212	648750,97	2329508,86		
			102,06	253°51'35"
213	648722,60	2329410,83		
			101,07	257°55'9"
214	648701,44	2329312,00		
Площадь – 562 467 кв. метров				

3. Планировочные решения и характеристика линейного объекта

Проект планировки территории для размещения линейного объекта «Реконструкция автомобильной дороги общего пользования регионального значения г. Миллерово – ст. Вешенская на участке км 91 + 100 – км 100 + 500 в Боковском районе» подготовлен для территории, расположенной в Боковском районе Ростовской области.

Начало трассы (ПК 0 + 00) рассматриваемого участка реконструкции автомобильной дороги принято на км 91 + 100 а.д. «г. Миллерово – ст. Вешенская».

Конец участка (ПК 94 + 00) соответствует км 100 + 500 существующего километража.

Параметры автомобильной дороги общего пользования регионального значения «Реконструкция автомобильной дороги общего пользования регионального значения г. Миллерово – ст. Вешенская на участке км 91 + 100 – км 100 + 500 в Боковском районе» приведены в таблице № 2.

Таблица № 2

Показатели	Единица измерения	Проектное предложение
1	2	3
Категория дороги (участка)	–	II
Расчетная скорость	километров в час	120
Число полос движения		2
Ширина полосы движения	метров	3,75
Ширина укрепленной полосы обочины	метров	0,75
Ширина обочины	метров	3,75
Ширина тротуаров	метров	2,0
Тип дорожной одежды		капитальный
Вид покрытия		асфальтобетон

В проекте планировки территории, на участке зоны планируемого размещения линейного объекта «Реконструкция автомобильной дороги общего пользования регионального значения г. Миллерово – ст. Вешенская на участке км 91 + 100 – км 100 + 500 в Боковском районе», установлены красные линии.

Красные линии установлены по границе зоны планируемого размещения линейного объекта и имеют разрывы в местах пересечений и примыканий.

Каталог координат поворотных точек красных линий приведен в таблице № 3.

Таблица № 3

№ точки	X	Y	Длина (метров)	Дирекционный угол
1	2	3	4	5
Красная линия № 1				
1	648754,58	2329301,10		
			125,24	79°36'4"
2	648777,19	2329424,28		
			253,28	68°57'40"
3	648868,12	2329660,68		
			89,97	60°13'56"
4	648912,79	2329738,78		
			134,44	327°59'49"
5	649026,80	2329667,53		
			57,82	309°33'22"
6	649063,62	2329622,95		
Красная линия № 2				
1	649087,43	2329656,33		
			62,1	144°30'4"

1	2	3	4	5
2	649036,88	2329692,39		
			52,89	157°2'13"
3	648988,18	2329713,02		
			11,55	60°42'10"
4	648993,83	2329723,09		
			60,73	144°30'4"
5	648944,39	2329758,35		
			63,4	53°42'23"
6	648981,92	2329809,46		
			3,59	150°15'31"
7	648978,80	2329811,24		
			24,83	63°12'28"
8	648989,99	2329833,40		
			8,89	35°34'4"
9	648997,22	2329838,57		
			28,2	53°22'41"
10	649014,04	2329861,20		
			48,98	41°46'14"
11	649050,57	2329893,83		
			80,1	351°58'15"
12	649129,88	2329882,64		
			7,08	342°44'33"
13	649136,64	2329880,54		
			49,27	342°42'5"
14	649183,68	2329865,89		
			51,69	351°13'27"
15	649234,76	2329858,00		
Красная линия № 3				
1	649239,16	2329881,56		
			89,7	169°26'4"
2	649150,97	2329898,01		
			54,18	169°26'4"
3	649097,71	2329907,94		
			36,48	141°54'20"
4	649069,00	2329930,45		
			148,53	40°10'5"
5	649182,50	2330026,26		
			25,3	49°47'58"
6	649198,83	2330045,58		
			16,78	46°14'47"
7	649210,43	2330057,70		
			22,83	45°7'27"
8	649226,54	2330073,88		
			118,16	37°29'2"

1	2	3	4	5
9	649320,30	2330145,79		
			107,91	260°53'6"
10	649303,21	2330039,24		
			24,61	251°19'19"
11	649295,33	2330015,93		
			8,5	251°57'18"
12	649292,70	2330007,85		
Красная линия № 4				
1	649310,03	2330002,60		
			68,34	66°20'13"
2	649337,46	2330065,20		
			104,56	72°29'17"
3	649368,92	2330164,92		
			9,25	79°51'56"
4	649370,55	2330174,02		
			12,02	100°25'58"
5	649368,37	2330185,84		
			84,66	51°4'41"
6	649421,56	2330251,70		
			130,3	43°11'52"
7	649516,55	2330340,89		
			56,44	43°21'46"
8	649557,58	2330379,64		
			174,02	43°2'24"
9	649684,77	2330498,41		
			158,46	43°40'7"
10	649799,39	2330607,83		
			26,9	310°14'38"
11	649816,77	2330587,30		
			69,39	301°20'53"
12	649852,87	2330528,04		
			10,04	305°31'19"
13	649858,70	2330519,86		
			79,51	309°41'45"
14	649909,49	2330458,68		
Красная линия № 5				
1	649941,03	2330484,87		
			78,55	129°41'45"
2	649890,86	2330545,31		
			7,25	124°47'33"
3	649886,72	2330551,27		
			67,47	121°20'53"
4	649851,62	2330608,89		
			35,33	127°3'45"

1	2	3	4	5
5	649830,33	2330637,08		
			355,55	43°26'44"
6	650088,47	2330881,58		
			144,28	40°36'30"
7	650198,01	2330975,49		
			347,01	40°50'9"
8	650460,55	2331202,40		
			152,68	43°50'37"
9	650570,67	2331308,16		
			48,53	43°42'56"
10	650605,75	2331341,70		
			551,57	43°44'21"
11	651004,25	2331723,04		
			149,25	43°31'43"
12	651112,46	2331825,83		
			195,61	43°54'41"
13	651253,38	2331961,49		
			195,57	43°44'57"
14	651394,65	2332096,73		
			51,14	43°57'9"
15	651431,47	2332132,22		
			336,55	43°53'14"
16	651674,03	2332365,53		
			89,64	43°45'36"
17	651738,77	2332427,53		
			90,39	43°51'14"
18	651803,95	2332490,15		
			59,72	43°45'50"
19	651847,07	2332531,46		
			60,02	43°51'21"
20	651890,35	2332573,04		
			497,75	43°56'10"
21	652248,79	2332918,41		
			72,12	43°33'20"
22	652301,06	2332968,11		
			291,17	44°1'12"
23	652510,43	2333170,44		
			100,91	44°0'32"
24	652583,02	2333240,56		
			291,47	49°55'13"
25	652770,68	2333463,58		
			84,45	57°34'14"
26	652815,97	2333534,86		
			82,62	57°2'35"

1	2	3	4	5
27	652860,92	2333604,18		
			103,8	57°33'34"
28	652916,60	2333691,78		
			76,91	57°34'58"
29	652957,83	2333756,71		
			58,23	57°43'45"
30	652988,92	2333805,95		
			182,32	69°51'2"
31	653051,72	2333977,11		
			119,25	77°21'50"
32	653077,81	2334093,47		
			60,11	76°56'41"
33	653091,39	2334152,03		
			101,28	77°6'7"
34	653114,00	2334250,75		
			378,95	77°24'8"
35	653196,65	2334620,58		
			300,1	77°10'35"
36	653263,25	2334913,20		
			27,6	79°0'24"
37	653268,52	2334940,29		
			47,68	67°49'46"
38	653286,51	2334984,44		
			16,08	327°13'4"
39	653300,03	2334975,74		
			87,3	281°20'19"
40	653317,19	2334890,14		
			18,15	292°0'27"
41	653323,99	2334873,31		
			32,54	302°40'34"
42	653341,56	2334845,92		
			3,97	313°45'46"
43	653344,31	2334843,05		
			5,66	76°13'31"
44	653345,66	2334848,55		
Красная линия № 6				
1	653376,07	2334868,06		
			30,38	122°40'34"
2	653359,67	2334893,63		
			9,24	109°38'43"
3	653356,56	2334902,33		
			84,68	101°20'19"
4	653339,91	2334985,36		
			21,26	113°40'5"

1	2	3	4	5
5	653331,38	2335004,83		
			20,88	137°57'25"
6	653315,88	2335018,81		
			15	158°31'48"
7	653301,92	2335024,30		
			16,78	168°19'37"
8	653285,48	2335027,69		
			75,87	79°19'18"
9	653299,54	2335102,25		
			196,3	76°47'43"
10	653344,38	2335293,36		
			175,78	76°52'13"
11	653384,31	2335464,54		
			183,54	76°38'7"
12	653426,74	2335643,12		
			59,59	77°21'35"
13	653439,78	2335701,27		
			432,17	76°44'29"
14	653538,90	2336121,91		
			97,68	76°26'34"
15	653561,79	2336216,87		
			112,02	76°49'14"
16	653587,33	2336325,93		
			83,58	76°31'55"
17	653606,80	2336407,22		
			5,01	76°36'8"
18	653607,96	2336412,09		
			151,49	62°50'44"
19	653677,10	2336546,89		
			78,99	62°44'44"
20	653713,27	2336617,11		
			248,88	63°0'13"
21	653826,25	2336838,87		
Красная линия № 7				
1	653776,48	2336864,29		
			248,88	242°56'30"
2	653663,26	2336642,66		
			56,49	243°42'5"
3	653638,23	2336592,01		
			85,33	245°36'19"
4	653602,99	2336514,30		
			123,96	248°25'8"
5	653557,40	2336399,03		
			117,03	251°39'28"

1	2	3	4	5
6	653520,57	2336287,95		
			73,86	254°13'23"
7	653500,49	2336216,87		
			84,37	256°20'58"
8	653480,58	2336134,88		
			432,16	257°29'1"
9	653386,92	2335712,99		
			59,24	257°18'49"
10	653373,91	2335655,20		
			557,29	257°8'36"
11	653249,91	2335111,88		
			12,81	144°3'37"
12	653239,53	2335119,40		
			19,35	127°15'25"
13	653227,82	2335134,80		
			31,64	124°50'23"
14	653209,75	2335160,77		
Красная линия № 8				
1	653175,28	2335136,77		
			23,77	304°50'23"
2	653188,85	2335117,27		
			23,77	215°10'42"
3	653169,43	2335103,58		
Красная линия № 9				
1	653193,62	2335069,25		
			26,48	35°10'42"
2	653215,27	2335084,50		
			12,7	320°9'41"
3	653225,02	2335076,36		
			16,67	336°0'39"
4	653240,26	2335069,58		
			120,16	257°16'10"
5	653213,78	2334952,38		
			706,7	257°33'49"
6	653061,58	2334262,26		
			99,25	257°4'32"
7	653039,39	2334165,52		
			41,92	255°33'59"
8	653028,94	2334124,93		
			61,55	253°47'22"
9	653011,75	2334065,83		
			94,39	251°33'37"
10	652981,90	2333976,28		
			107,66	248°34'3"

1	2	3	4	5
11	652942,56	2333876,06		
			94,57	245°43'9"
12	652903,67	2333789,86		
			122,28	242°11'55"
13	652846,64	2333681,69		
			86,47	239°13'41"
14	652802,39	2333607,39		
			80,88	236°39'33"
15	652757,94	2333539,83		
			99,91	234°3'5"
16	652699,29	2333458,95		
			86,52	231°7'7"
17	652644,98	2333391,59		
			82,96	228°40'51"
18	652590,20	2333329,29		
			68,41	226°31'18"
19	652543,13	2333279,65		
			99,24	224°24'41"
20	652472,25	2333210,20		
			291,44	223°55'24"
21	652262,33	2333008,03		
			71,55	223°47'11"
22	652210,68	2332958,52		
			510,99	223°39'9"
23	651840,96	2332605,79		
			5,41	135°46'53"
24	651837,08	2332609,56		
			8,46	112°29'58"
25	651833,84	2332617,38		
			23,43	94°17'3"
26	651832,09	2332640,74		
			11,3	85°20'5"
27	651833,01	2332652,00		
			11,36	123°15'46"
28	651826,78	2332661,50		
			3,96	104°21'21"
29	651825,80	2332665,34		
			24,85	112°45'49"
30	651816,18	2332688,25		
			46,63	113°36'17"
31	651797,51	2332730,98		
			16,56	123°7'56"
32	651788,46	2332744,84		
			20,32	132°51'32"

1	2	3	4	5
33	651774,64	2332759,74		
Красная линия № 10				
1	651744,58	2332731,86		
			21,06	312°37'55"
2	651758,84	2332716,37		
			10,23	295°3'12"
3	651763,17	2332707,10		
			57,92	293°31'1"
4	651786,28	2332653,99		
			22,14	284°1'40"
5	651791,65	2332632,52		
			24,35	273°15'49"
6	651793,03	2332608,21		
			19,37	292°12'28"
7	651800,35	2332590,27		
			16,98	311°17'9"
8	651811,56	2332577,51		
			73,03	224°11'53"
9	651759,20	2332526,61		
			168,75	224°4'6"
10	651637,95	2332409,23		
			340,68	223°43'20"
11	651391,74	2332173,77		
			51,43	223°52'9"
12	651354,66	2332138,12		
			388,56	224°0'58"
13	651075,23	2331868,13		
			72,93	223°48'23"
14	651022,60	2331817,65		
			77,56	223°22'26"
15	650966,22	2331764,38		
			552,04	223°9'4"
16	650563,48	2331386,83		
			48,24	223°0'45"
17	650528,21	2331353,92		
			1001,39	222°52'26"
18	649794,34	2330672,59		
			9,11	137°54'50"
19	649787,58	2330678,70		
			11,86	144°46'28"
20	649777,89	2330685,54		
			10,23	157°31'3"
21	649768,44	2330689,45		
			153,59	163°24'0"

1	2	3	4	5
22	649621,26	2330733,33		
Красная линия № 11				
1	649609,54	2330694,04		
			153,1	343°24'0"
2	649756,26	2330650,30		
			4,84	330°39'25"
3	649760,49	2330647,92		
			17,84	317°7'19"
4	649773,56	2330635,79		
			91,96	221°25'37"
5	649704,60	2330574,94		
			343,52	222°52'35"
6	649452,86	2330341,20		
			39,41	235°55'22"
7	649430,78	2330308,56		
			8,82	222°39'29"
8	649424,29	2330302,58		
			123,41	217°44'48"
9	649326,71	2330227,03		
			0	0°0'0"
10	649326,71	2330227,03		
			37,24	144°7'13"
11	649296,54	2330248,86		
Красная линия № 12				
1	649274,63	2330218,36		
			24,84	334°22'1"
2	649297,03	2330207,61		
			0	0°0'0"
3	649297,03	2330207,61		
			128,86	224°10'32"
4	649204,61	2330117,81		
			5,23	132°19'43"
5	649201,09	2330121,68		
			43,03	223°12'1"
6	649169,72	2330092,22		
			5,96	312°35'33"
7	649173,76	2330087,83		
			85,02	224°10'32"
8	649112,78	2330028,59		
			40,26	220°54'5"
9	649082,35	2330002,23		
			40,26	220°54'5"
10	649051,93	2329975,87		
			68,96	225°14'33"

1	2	3	4	5
11	649003,37	2329926,91		
			92,37	230°9'44"
12	648944,20	2329855,98		
			67,64	233°38'17"
13	648904,10	2329801,51		
			21,19	217°29'10"
14	648887,28	2329788,61		
			106,97	239°11'48"
15	648832,50	2329696,73		
			104,5	243°45'13"
16	648786,29	2329603,00		
			100,55	249°26'6"
17	648750,97	2329508,86		
			102,06	253°51'35"
18	648722,60	2329410,83		
			101,07	257°55'9"
19	648701,44	2329312,00		

В соответствии с Федеральным законом от 02.11.2007 № 257-ФЗ «Об автомобильных дорогах и о дорожной деятельности в Российской Федерации и о внесении изменений в отдельные законодательные акты Российской Федерации» для линейного объекта «Реконструкция автомобильной дороги общего пользования регионального значения г. Миллерово – ст. Вешенская на участке км 91 + 100 – км 100 + 500 в Боковском районе» установлена граница зоны с особыми условиями использования территории – придорожная полоса.

Координаты поворотных точек границ устанавливаемой придорожной полосы автомобильной дороги представлены в таблице № 4.

Таблица № 4

№ точки	X	Y	Длина (метров)	Дирекционный угол
1	2	3	4	5
Придорожная полоса № 1				
1	648828,09	2329286,11		
			119,73	79°36'4"
2	648849,70	2329403,87		
			240,58	68°57'40"
3	648936,07	2329628,41		
			6,26	60°13'56"
4	648939,18	2329633,85		
			44,28	327°59'49"
5	648976,73	2329610,38		
			97,3	309°33'22"

1	2	3	4	5
6	649038,69	2329535,36		
			3,38	82°22'25"
7	649039,14	2329538,71		
			16,91	66°59'2"
8	649045,75	2329554,27		
			12,76	77°19'30"
9	649048,55	2329566,72		
			15,25	87°55'59"
10	649049,10	2329581,96		
			22,39	94°13'34"
11	649047,45	2329604,29		
			28,14	69°37'45"
12	649057,25	2329630,67		
			47,81	129°33'22"
13	649026,80	2329667,53		
			134,44	147°59'49"
14	648912,79	2329738,78		
			89,97	240°13'56"
15	648868,12	2329660,68		
			253,28	248°57'40"
16	648777,19	2329424,28		
			125,24	259°36'4"
17	648754,58	2329301,10		
Придорожная полоса № 2				
1	649757,69	2330464,34		
			40,34	43°40'7"
2	649786,88	2330492,20		
			6,46	301°20'53"
3	649790,24	2330486,68		
			15,51	305°31'19"
4	649799,25	2330474,06		
			34,88	309°41'45"
5	649821,53	2330447,22		
			7,28	347°48'9"
6	649828,65	2330445,68		
			20,95	5°30'23"
7	649849,50	2330447,69		
			30,47	12°54'51"
8	649879,20	2330454,50		
			23,89	357°13'39"
9	649903,06	2330453,34		
			8,36	39°41'45"
10	649909,49	2330458,68		
			79,51	129°41'45"

1	2	3	4	5
11	649858,70	2330519,86		
			10,04	125°31'19"
12	649852,87	2330528,04		
			69,39	121°20'53"
13	649816,77	2330587,30		
			26,9	130°14'38"
14	649799,39	2330607,83		
			150,14	223°40'7"
15	649690,79	2330504,16		
			43,48	338°10'55"
16	649731,15	2330488,00		
			12,71	335°53'44"
17	649742,75	2330482,81		
			14,28	316°43'50"
18	649753,15	2330473,02		
			8,96	299°25'39"
19	649757,55	2330465,22		
Придорожная полоса № 3				
1	649941,03	2330484,87		
			75	39°41'45"
2	649998,74	2330532,77		
			75,34	129°41'45"
3	649950,62	2330590,74		
			1,79	124°47'33"
4	649949,60	2330592,21		
			40,49	121°20'53"
5	649928,54	2330626,79		
			289,47	43°26'44"
6	650138,70	2330825,85		
			142,57	40°36'30"
7	650246,94	2330918,65		
			349,13	40°50'9"
8	650511,09	2331146,94		
			154,56	43°50'37"
9	650622,56	2331254,01		
			48,45	43°42'56"
10	650657,58	2331287,49		
			551,46	43°44'21"
11	651056,01	2331668,76		
			149,36	43°31'43"
12	651164,30	2331771,62		
			195,75	43°54'41"
13	651305,32	2331907,38		
			195,6	43°44'57"

1	2	3	4	5
14	651446,61	2332042,64		
			51,23	43°57'9"
15	651483,50	2332078,20		
			336,42	43°53'14"
16	651725,96	2332311,42		
			89,62	43°45'36"
17	651790,68	2332373,41		
			90,39	43°51'14"
18	651855,86	2332436,03		
			59,72	43°45'50"
19	651898,99	2332477,34		
			60,13	43°51'21"
20	651942,35	2332519,00		
			497,55	43°56'10"
21	652300,65	2332864,23		
			72,18	43°33'20"
22	652352,96	2332913,96		
			291,47	44°1'12"
23	652562,55	2333116,51		
			104,77	44°0'32"
24	652637,91	2333189,30		
			300,36	49°55'13"
25	652831,30	2333419,12		
			89,12	57°34'14"
26	652879,09	2333494,35		
			82,61	57°2'35"
27	652924,03	2333563,67		
			104,14	57°33'34"
28	652979,89	2333651,55		
			77,04	57°34'58"
29	653021,19	2333716,58		
			66,29	57°43'45"
30	653056,59	2333772,64		
			195,21	69°51'2"
31	653123,83	2333955,90		
			123,9	77°21'50"
32	653150,93	2334076,80		
			59,94	76°56'41"
33	653164,47	2334135,19		
			101,58	77°6'7"
34	653187,15	2334234,20		
			379	77°24'8"
35	653269,81	2334604,08		
			172,63	77°10'35"

1	2	3	4	5
36	653308,12	2334772,40		
			21,72	313°45'46"
37	653323,14	2334756,72		
			88,89	76°13'31"
38	653344,31	2334843,05		
			3,97	133°45'46"
39	653341,56	2334845,92		
			32,54	122°40'34"
40	653323,99	2334873,31		
			18,15	112°0'27"
41	653317,19	2334890,14		
			87,3	101°20'19"
42	653300,03	2334975,74		
			16,08	147°13'4"
43	653286,51	2334984,44		
			47,68	247°49'46"
44	653268,52	2334940,29		
			27,6	259°0'24"
45	653263,25	2334913,20		
			300,1	257°10'35"
46	653196,65	2334620,58		
			378,95	257°24'8"
47	653114,00	2334250,75		
			101,28	257°6'7"
48	653091,39	2334152,03		
			60,11	256°56'41"
49	653077,81	2334093,47		
			119,25	257°21'50"
50	653051,72	2333977,11		
			182,32	249°51'2"
51	652988,92	2333805,95		
			58,23	237°43'45"
52	652957,83	2333756,71		
			76,91	237°34'58"
53	652916,60	2333691,78		
			103,8	237°33'34"
54	652860,92	2333604,18		
			82,62	237°2'35"
55	652815,97	2333534,86		
			84,45	237°34'14"
56	652770,68	2333463,58		
			291,47	229°55'13"
57	652583,02	2333240,56		
			100,91	224°0'32"

1	2	3	4	5
58	652510,43	2333170,44		
			291,17	224°1'12"
59	652301,06	2332968,11		
			72,12	223°33'20"
60	652248,79	2332918,41		
			497,75	223°56'10"
61	651890,35	2332573,04		
			60,02	223°51'21"
62	651847,07	2332531,46		
			59,72	223°45'50"
63	651803,95	2332490,15		
			90,39	223°51'14"
64	651738,77	2332427,53		
			89,64	223°45'36"
65	651674,03	2332365,53		
			336,55	223°53'14"
66	651431,47	2332132,22		
			51,14	223°57'9"
67	651394,65	2332096,73		
			195,57	223°44'57"
68	651253,38	2331961,49		
			195,61	223°54'41"
69	651112,46	2331825,83		
			149,25	223°31'43"
70	651004,25	2331723,04		
			551,57	223°44'21"
71	650605,75	2331341,70		
			48,53	223°42'56"
72	650570,67	2331308,16		
			152,68	223°50'37"
73	650460,55	2331202,40		
			347,01	220°50'9"
74	650198,01	2330975,49		
			144,28	220°36'30"
75	650088,47	2330881,58		
			355,55	223°26'44"
76	649830,33	2330637,08		
			35,33	307°3'45"
77	649851,62	2330608,89		
			67,47	301°20'53"
78	649886,72	2330551,27		
			7,25	304°47'33"
79	649890,86	2330545,31		

1	2	3	4	5
Придорожная полоса № 4				
1	653376,07	2334868,06		
			75	32°40'34"
2	653439,20	2334908,55		
			19,92	122°40'34"
3	653428,45	2334925,32		
			84,38	101°20'19"
4	653411,86	2335008,05		
			45,5	113°40'5"
5	653393,59	2335049,72		
			31,8	137°57'25"
6	653369,97	2335071,02		
			15,98	79°19'18"
7	653372,94	2335086,72		
			194,7	76°47'43"
8	653417,41	2335276,28		
			175,67	76°52'13"
9	653457,32	2335447,36		
			183,86	76°38'7"
10	653499,82	2335626,24		
			59,66	77°21'35"
11	653512,87	2335684,46		
			431,57	76°44'29"
12	653611,85	2336104,52		
			97,73	76°26'34"
13	653634,76	2336199,53		
			112,08	76°49'14"
14	653660,31	2336308,65		
			79,43	76°31'55"
15	653678,81	2336385,89		
			142,4	62°50'44"
16	653743,80	2336512,60		
			79,1	62°44'44"
17	653780,03	2336582,91		
			249,04	63°0'41"
18	653893,04	2336804,84		
			75,01	152°57'51"
19	653826,23	2336838,93		
			248,93	243°0'49"
20	653713,27	2336617,11		
			78,99	242°44'44"
21	653677,10	2336546,89		
			151,49	242°50'44"
22	653607,96	2336412,09		

1	2	3	4	5
			5,01	256°36'8"
23	653606,80	2336407,22		
			83,58	256°31'55"
24	653587,33	2336325,93		
			112,02	256°49'14"
25	653561,79	2336216,87		
			97,68	256°26'34"
26	653538,90	2336121,91		
			432,17	256°44'29"
27	653439,78	2335701,27		
			59,59	257°21'35"
28	653426,74	2335643,12		
			183,54	256°38'7"
29	653384,31	2335464,54		
			175,78	256°52'13"
30	653344,38	2335293,36		
			196,3	256°47'43"
31	653299,54	2335102,25		
			75,87	259°19'18"
32	653285,48	2335027,69		
			16,78	348°19'37"
33	653301,92	2335024,30		
			15	338°31'48"
34	653315,88	2335018,81		
			20,88	317°57'25"
35	653331,38	2335004,83		
			21,26	293°40'5"
36	653339,91	2334985,36		
			84,68	281°20'19"
37	653356,56	2334902,33		
			9,24	289°38'43"
38	653359,67	2334893,63		
Придорожная полоса № 5				
1	653175,28	2335136,77		
			75	124°50'23"
2	653132,43	2335198,33		
			87,31	34°50'23"
3	653204,09	2335248,21		
			434,46	77°8'36"
4	653300,76	2335671,78		
			59,01	77°18'49"
5	653313,72	2335729,35		
			432,79	77°29'1"
6	653407,52	2336151,86		

1	2	3	4	5
			86,51	76°20'58"
7	653427,93	2336235,92		
			76,93	74°13'23"
8	653448,85	2336309,96		
			120,83	71°39'28"
9	653486,87	2336424,64		
			127,92	68°25'8"
10	653533,93	2336543,60		
			88,42	65°36'19"
11	653570,45	2336624,12		
			58,24	63°42'5"
12	653596,25	2336676,33		
			249,37	62°56'30"
13	653709,69	2336898,41		
			75	332°56'30"
14	653776,48	2336864,29		
			248,88	242°56'30"
15	653663,26	2336642,66		
			56,49	243°42'5"
16	653638,23	2336592,01		
			85,33	245°36'19"
17	653602,99	2336514,30		
			123,96	248°25'8"
18	653557,40	2336399,03		
			117,03	251°39'28"
19	653520,57	2336287,95		
			73,86	254°13'23"
20	653500,49	2336216,87		
			84,37	256°20'58"
21	653480,58	2336134,88		
			432,16	257°29'1"
22	653386,92	2335712,99		
			59,24	257°18'49"
23	653373,91	2335655,20		
			557,29	257°8'36"
24	653249,91	2335111,88		
			12,81	144°3'37"
25	653239,53	2335119,40		
			19,35	127°15'25"
26	653227,82	2335134,80		
			31,64	124°50'23"
27	653209,75	2335160,77		

1	2	3	4	5
Придорожная полоса № 6				
1	651829,61	2332810,76		
			26,71	312°51'32"
2	651847,78	2332791,18		
			29,19	303°7'56"
3	651863,73	2332766,74		
			27,39	293°36'17"
4	651874,70	2332741,64		
			392,72	43°39'9"
5	652158,85	2333012,73		
			71,37	43°47'11"
6	652210,37	2333062,11		
			291,03	43°55'24"
7	652419,99	2333264,00		
			97,54	44°24'41"
8	652489,66	2333332,26		
			65,61	46°31'18"
9	652534,81	2333379,87		
			79,95	48°40'51"
10	652587,60	2333439,91		
			83,01	51°7'7"
11	652639,70	2333504,53		
			96,28	54°3'5"
12	652696,22	2333582,47		
			77,49	56°39'33"
13	652738,81	2333647,21		
			82,85	59°13'41"
14	652781,20	2333718,39		
			118,03	62°11'55"
15	652836,25	2333822,80		
			90,4	65°43'9"
16	652873,43	2333905,21		
			103,84	68°34'3"
17	652911,37	2334001,86		
			90,97	71°33'37"
18	652940,14	2334088,16		
			58,93	73°47'22"
19	652956,59	2334144,75		
			39,77	75°33'59"
20	652966,51	2334183,26		
			97,94	77°4'32"
21	652988,41	2334278,72		
			706,57	77°33'49"
22	653140,58	2334968,72		

1	2	3	4	5
			35,41	77°16'10"
23	653148,38	2335003,25		
			69,87	125°10'42"
24	653108,13	2335060,37		
			75	35°10'42"
25	653169,43	2335103,58		
			42	305°10'42"
26	653193,62	2335069,25		
			26,48	35°10'42"
27	653215,27	2335084,50		
			12,7	320°9'41"
28	653225,02	2335076,36		
			16,67	336°0'39"
29	653240,26	2335069,58		
			120,16	257°16'10"
30	653213,78	2334952,38		
			706,7	257°33'49"
31	653061,58	2334262,26		
			99,25	257°4'32"
32	653039,39	2334165,52		
			41,92	255°33'59"
33	653028,94	2334124,93		
			61,55	253°47'22"
34	653011,75	2334065,83		
			94,39	251°33'37"
35	652981,90	2333976,28		
			107,66	248°34'3"
36	652942,56	2333876,06		
			94,57	245°43'9"
37	652903,67	2333789,86		
			122,28	242°11'55"
38	652846,64	2333681,69		
			86,47	239°13'41"
39	652802,39	2333607,39		
			80,88	236°39'33"
40	652757,94	2333539,83		
			99,91	234°3'5"
41	652699,29	2333458,95		
			86,52	231°7'7"
42	652644,98	2333391,59		
			82,96	228°40'51"
43	652590,20	2333329,29		
			68,41	226°31'18"
44	652543,13	2333279,65		

1	2	3	4	5
			99,24	224°24'41"
45	652472,25	2333210,20		
			291,44	223°55'24"
46	652262,33	2333008,03		
			71,55	223°47'11"
47	652210,68	2332958,52		
			510,99	223°39'9"
48	651840,96	2332605,79		
			5,41	135°46'53"
49	651837,08	2332609,56		
			8,46	112°29'58"
50	651833,84	2332617,38		
			23,43	94°17'3"
51	651832,09	2332640,74		
			11,3	85°20'5"
52	651833,01	2332652,00		
			11,36	123°15'46"
53	651826,78	2332661,50		
			3,96	104°21'21"
54	651825,80	2332665,34		
			24,85	112°45'49"
55	651816,18	2332688,25		
			46,63	113°36'17"
56	651797,51	2332730,98		
			16,56	123°7'56"
57	651788,46	2332744,84		
			20,32	132°53'35"
58	651774,63	2332759,73		
Придорожная полоса № 7				
1	651689,60	2332680,85		
			75	42°51'32"
2	651744,58	2332731,86		
			21,06	312°37'55"
3	651758,84	2332716,37		
			10,23	295°3'12"
4	651763,17	2332707,10		
			57,92	293°31'1"
5	651786,28	2332653,99		
			22,14	284°1'40"
6	651791,65	2332632,52		
			24,35	273°15'49"
7	651793,03	2332608,21		
			19,37	292°12'28"
8	651800,35	2332590,27		

1	2	3	4	5
			16,98	311°17'9"
9	651811,56	2332577,51		
			73,03	224°11'53"
10	651759,20	2332526,61		
			168,75	224°4'6"
11	651637,95	2332409,23		
			340,68	223°43'20"
12	651391,74	2332173,77		
			51,43	223°52'9"
13	651354,66	2332138,12		
			388,56	224°0'58"
14	651075,23	2331868,13		
			72,93	223°48'23"
15	651022,60	2331817,65		
			77,56	223°22'26"
16	650966,22	2331764,38		
			552,04	223°9'4"
17	650563,48	2331386,83		
			48,24	223°0'45"
18	650528,21	2331353,92		
			1001,39	222°52'26"
19	649794,34	2330672,59		
			9,11	137°54'50"
20	649787,58	2330678,70		
			11,86	144°46'28"
21	649777,89	2330685,54		
			10,23	157°31'3"
22	649768,44	2330689,45		
			153,59	163°24'0"
23	649621,26	2330733,33		
			75	73°24'0"
24	649642,68	2330805,20		
			145,54	343°24'0"
25	649782,16	2330763,62		
			948,29	42°52'26"
26	650477,12	2331408,83		
			48,06	43°0'45"
27	650512,25	2331441,61		
			551,8	43°9'4"
28	650914,82	2331819,00		
			77,13	43°22'26"
29	650970,89	2331871,97		
			72,51	43°48'23"
30	651023,22	2331922,16		

1	2	3	4	5
			388,52	44°0'58"
31	651302,62	2332192,13		
			51,62	43°52'9"
32	651339,83	2332227,90		
			340,55	43°43'20"
33	651585,95	2332463,28		
			168,44	44°4'6"
34	651706,98	2332580,43		
			16,54	44°11'53"
35	651718,84	2332591,97		
			29,27	93°15'49"
36	651717,17	2332621,19		
			8,85	104°1'40"
37	651715,03	2332629,78		
			48,5	113°31'1"
38	651695,67	2332674,25		
Придорожная полоса № 8				
1	649603,79	2330583,68		
			37,61	42°52'35"
2	649631,35	2330609,27		
			45,12	163°24'0"
3	649588,12	2330622,16		
			75	73°24'0"
4	649609,54	2330694,04		
			153,1	343°24'0"
5	649756,26	2330650,30		
			4,84	330°39'25"
6	649760,49	2330647,92		
			17,84	317°7'19"
7	649773,56	2330635,79		
			91,96	221°25'37"
8	649704,60	2330574,94		
			79,79	222°52'35"
9	649646,13	2330520,65		
			42,36	127°55'10"
10	649620,10	2330554,07		
Придорожная полоса № 9				
1	648627,18	2329327,09		
			75,78	348°30'44"
2	648701,44	2329312,00		
			101,07	77°55'9"
3	648722,60	2329410,83		
			102,06	73°51'35"
4	648750,97	2329508,86		

1	2	3	4	5
			100,55	69°26'6"
5	648786,29	2329603,00		
			104,5	63°45'13"
6	648832,50	2329696,73		
			106,97	59°11'48"
7	648887,28	2329788,61		
			21,19	37°29'10"
8	648904,10	2329801,51		
			67,64	53°38'17"
9	648944,20	2329855,98		
			92,37	50°9'44"
10	649003,37	2329926,91		
			68,96	45°14'33"
11	649051,93	2329975,87		
			40,26	40°54'5"
12	649082,35	2330002,23		
			40,26	40°54'5"
13	649112,78	2330028,59		
			85,02	44°10'32"
14	649173,76	2330087,83		
			5,96	132°35'33"
15	649169,72	2330092,22		
			43,03	43°12'1"
16	649201,09	2330121,68		
			5,23	312°19'43"
17	649204,61	2330117,81		
			128,86	44°10'32"
18	649297,03	2330207,61		
			24,84	154°22'1"
19	649274,63	2330218,36		
			16,38	54°18'58"
20	649284,18	2330231,66		
			20,52	149°14'58"
21	649266,55	2330242,15		
			21,39	155°6'45"
22	649247,15	2330251,15		
			17,68	157°2'23"
23	649230,88	2330258,05		
			16,72	157°2'23"
24	649215,48	2330264,57		
			92,49	234°18'58"
25	649161,53	2330189,44		
			4,52	334°22'1"
26	649165,61	2330187,48		

1	2	3	4	5
			136,08	222°19'43"
27	649065,01	2330095,85		
			6,54	312°19'43"
28	649069,41	2330091,02		
			12,4	224°10'32"
29	649060,52	2330082,38		
			24,75	224°10'32"
30	649042,77	2330065,13		
			60,16	228°42'8"
31	649003,07	2330019,94		
			69,41	226°22'39"
32	648955,18	2329969,69		
			93,16	230°26'3"
33	648895,84	2329897,88		
			55,43	228°42'8"
34	648859,26	2329856,23		
			32,26	208°50'21"
35	648831,00	2329840,67		
			125,85	239°11'48"
36	648766,55	2329732,58		
			111,21	243°45'13"
37	648717,37	2329632,83		
			107,17	249°26'6"
38	648679,73	2329532,49		
			107,61	253°51'35"
39	648649,81	2329429,12		

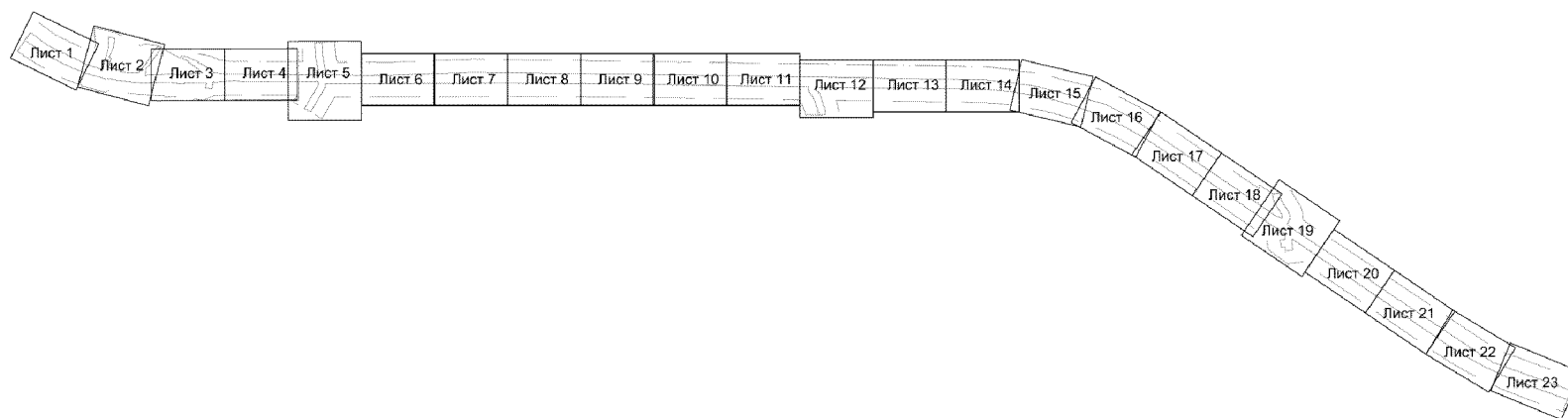
Заместитель начальника
управления документационного
обеспечения Правительства
Ростовской области – начальник
отдела нормативных документов

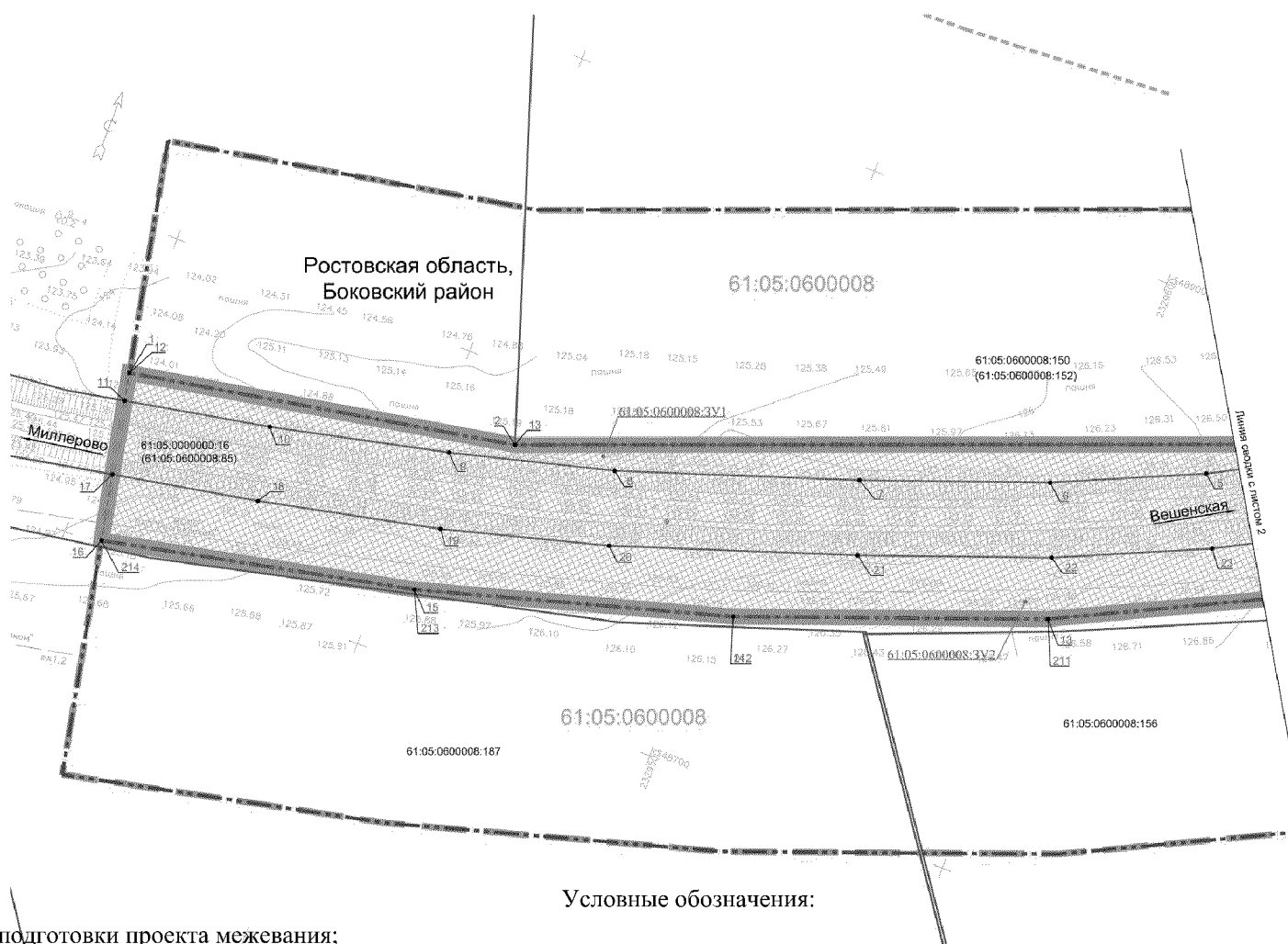


В.В. Сечков










ЧЕРТЕЖ

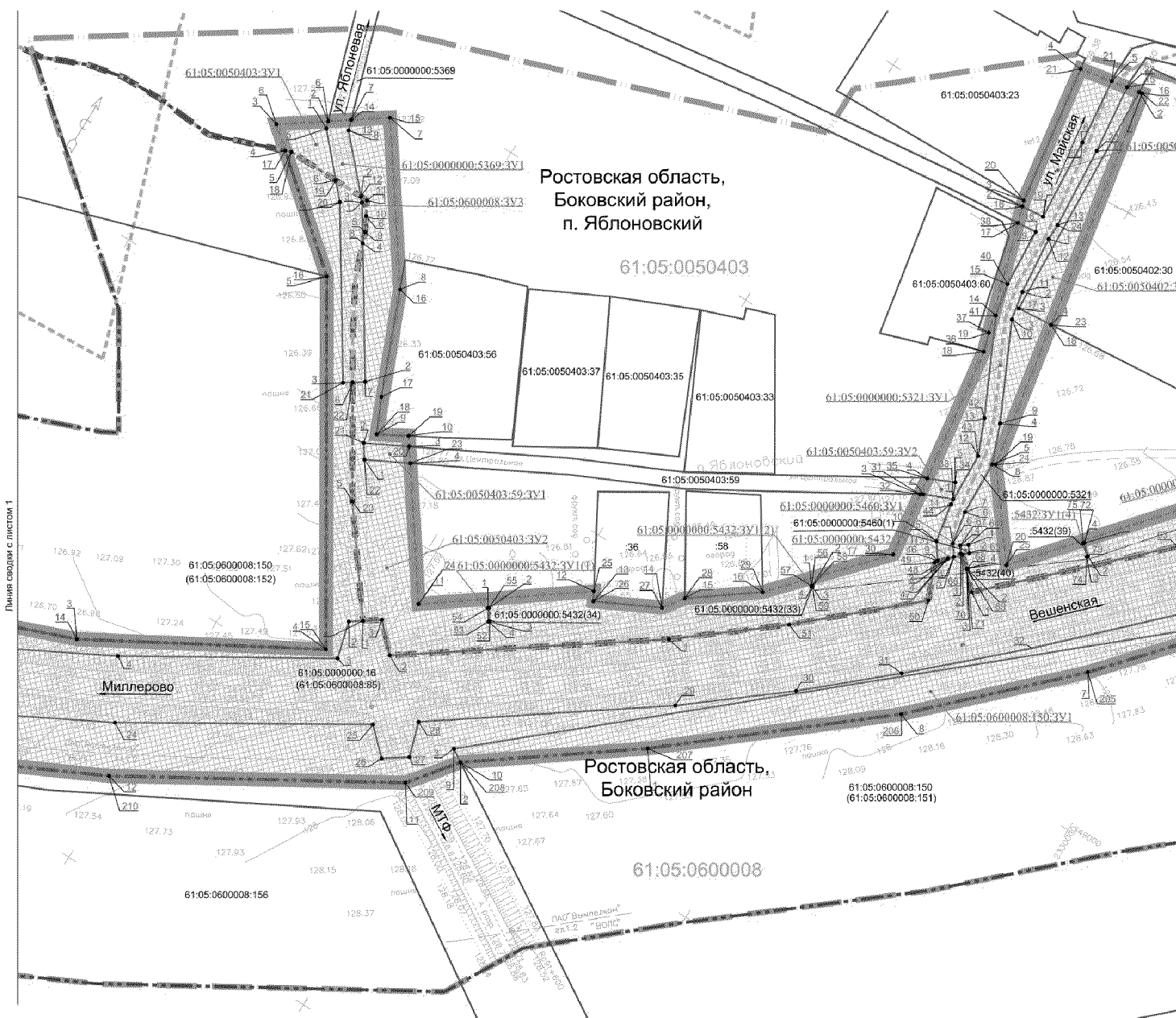
межевания территории размещения линейного объекта «Реконструкция автомобильной дороги общего пользования регионального значения г. Миллерово – ст. Вешенская на участке км 91 + 100 – км 100 + 500 в Боковском районе»











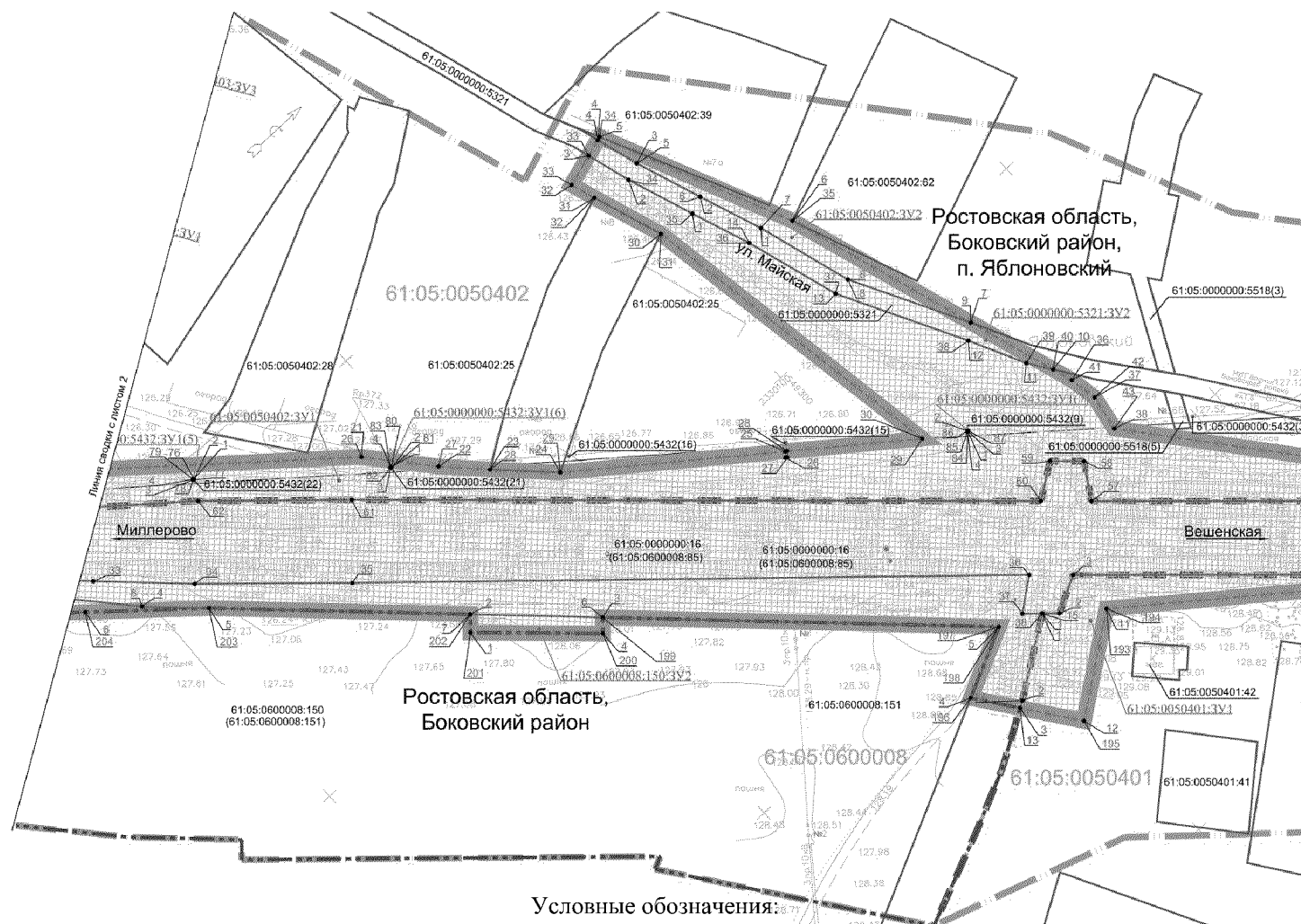
Условные обозначения:









-  — граница подготовки проекта межевания;
-  — полоса отвода автомобильной дороги;
-  — номер поворотной точки полосы отвода автомобильной дороги;
-  61:05:0600008:150 — граница и номер существующего земельного участка;
-  61:05:0600008 — номер кадастрового квартала;
-  — граница полосы для организации строительства объекта;
-  61:00:0000000:341 — граница и номер земельного участка, образуемого для формирования полосы отвода автомобильной дороги;
-  ●30 — поворотная точка земельного участка, образуемого для формирования полосы отвода автомобильной дороги;
-  — граница зоны с особыми условиями использования территории (придорожная полоса).

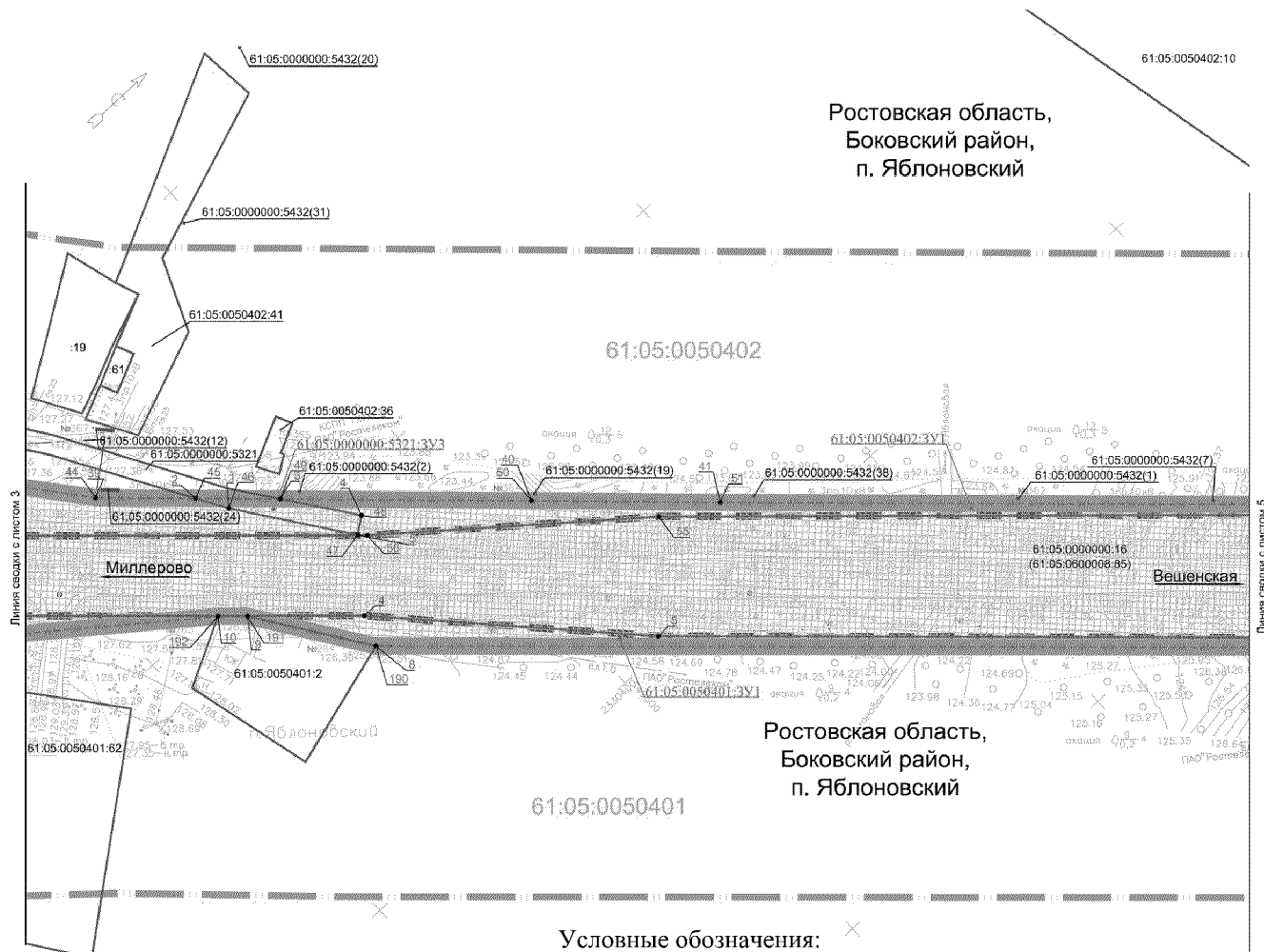








Условные обозначения:

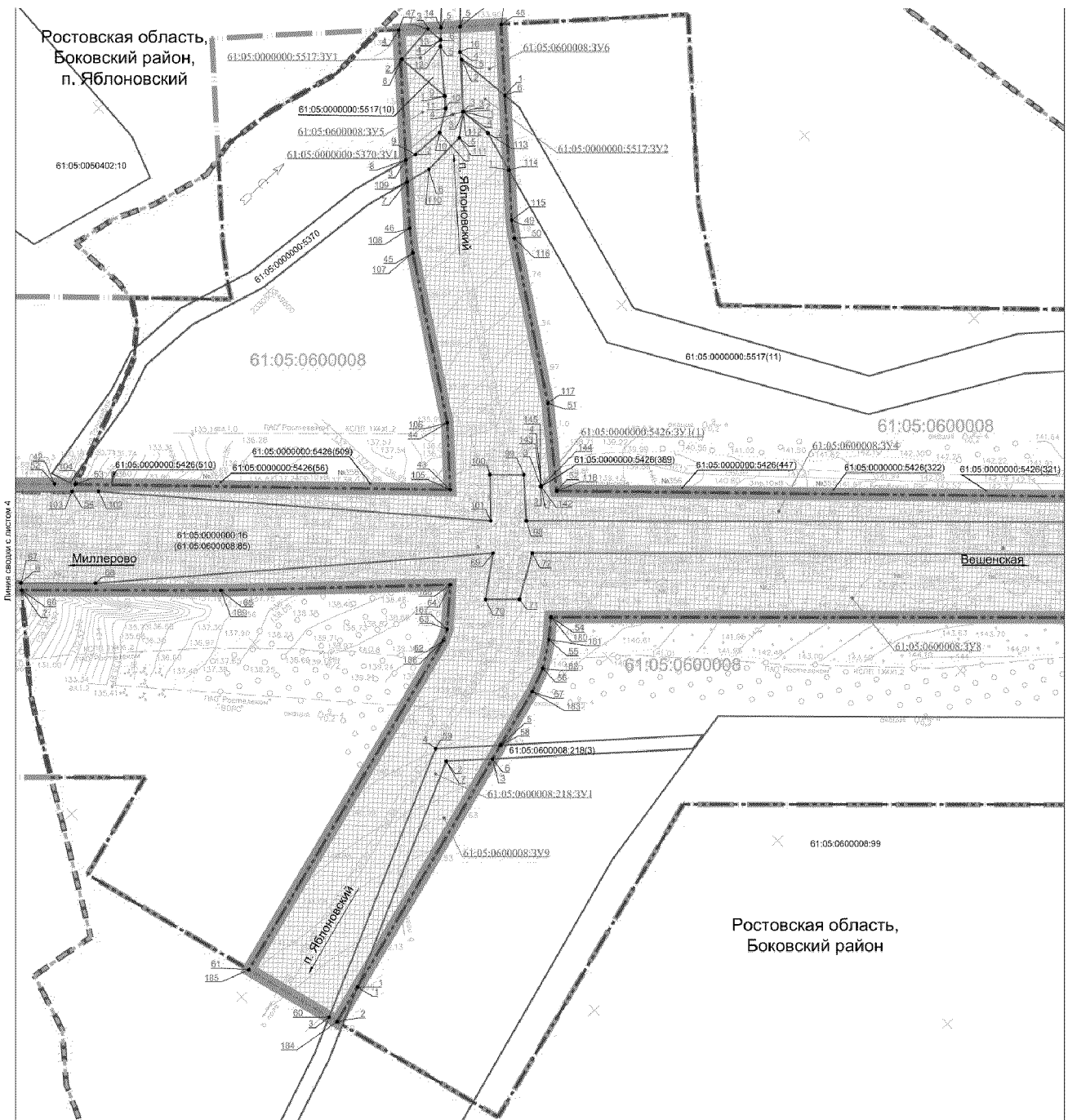
-  – граница подготовки проекта межевания;
-  – полоса отвода автомобильной дороги;
-  – номер поворотной точки полосы отвода автомобильной дороги;
- 61:05:0600008:150 – граница и номер существующего земельного участка;
- 61:05:0600008 – граница и номер кадастрового квартала;
-  – граница полосы для организации строительства объекта;
- 61:00:0000000:341 – граница и номер земельного участка, образуемого для формирования полосы отвода автомобильной дороги;
-  – поворотная точка земельного участка, образуемого для формирования полосы отвода автомобильной дороги;
-  – граница зоны с особыми условиями использования территории (придорожная полоса).









-  — граница подготовки проекта межевания;
-  — полоса отвода автомобильной дороги;
-  — номер поворотной точки полосы отвода автомобильной дороги;
- 61:05:0600008:150 — граница и номер существующего земельного участка;
-  61:05:0600008 — граница и номер кадастрового квартала;
-  — граница полосы для организации строительства объекта;
-  61:00:0000000:341 — граница и номер земельного участка, образуемого для формирования полосы отвода автомобильной дороги;
-  30 — поворотная точка земельного участка, образуемого для формирования полосы отвода автомобильной дороги;
-  — граница зоны с особыми условиями использования территории (придорожная полоса).

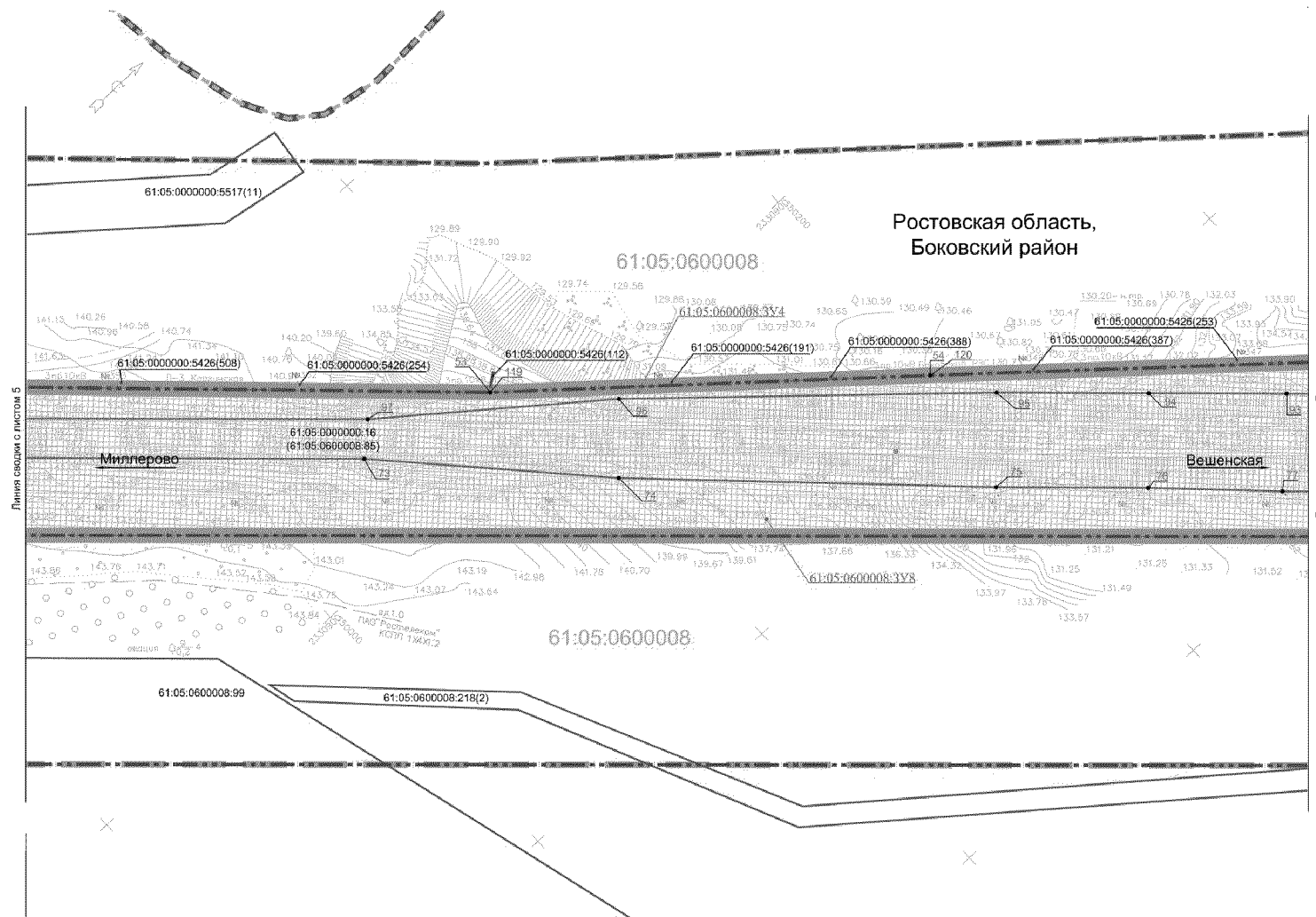


-  — граница подготовки проекта межевания;
-  — полоса отвода автомобильной дороги;
-  — номер поворотной точки полосы отвода автомобильной дороги;
- 61:05:0600008:150 — граница и номер существующего земельного участка;
- 61:05:0600008 — номер кадастрового квартала;
-  — граница полосы для организации строительства объекта;
- 61:00:0000000:341 — граница и номер земельного участка, образуемого для формирования полосы отвода автомобильной дороги;
-  — поворотная точка земельного участка, образуемого для формирования полосы отвода автомобильной дороги;
-  — граница зоны с особыми условиями использования территории (придорожная полоса).










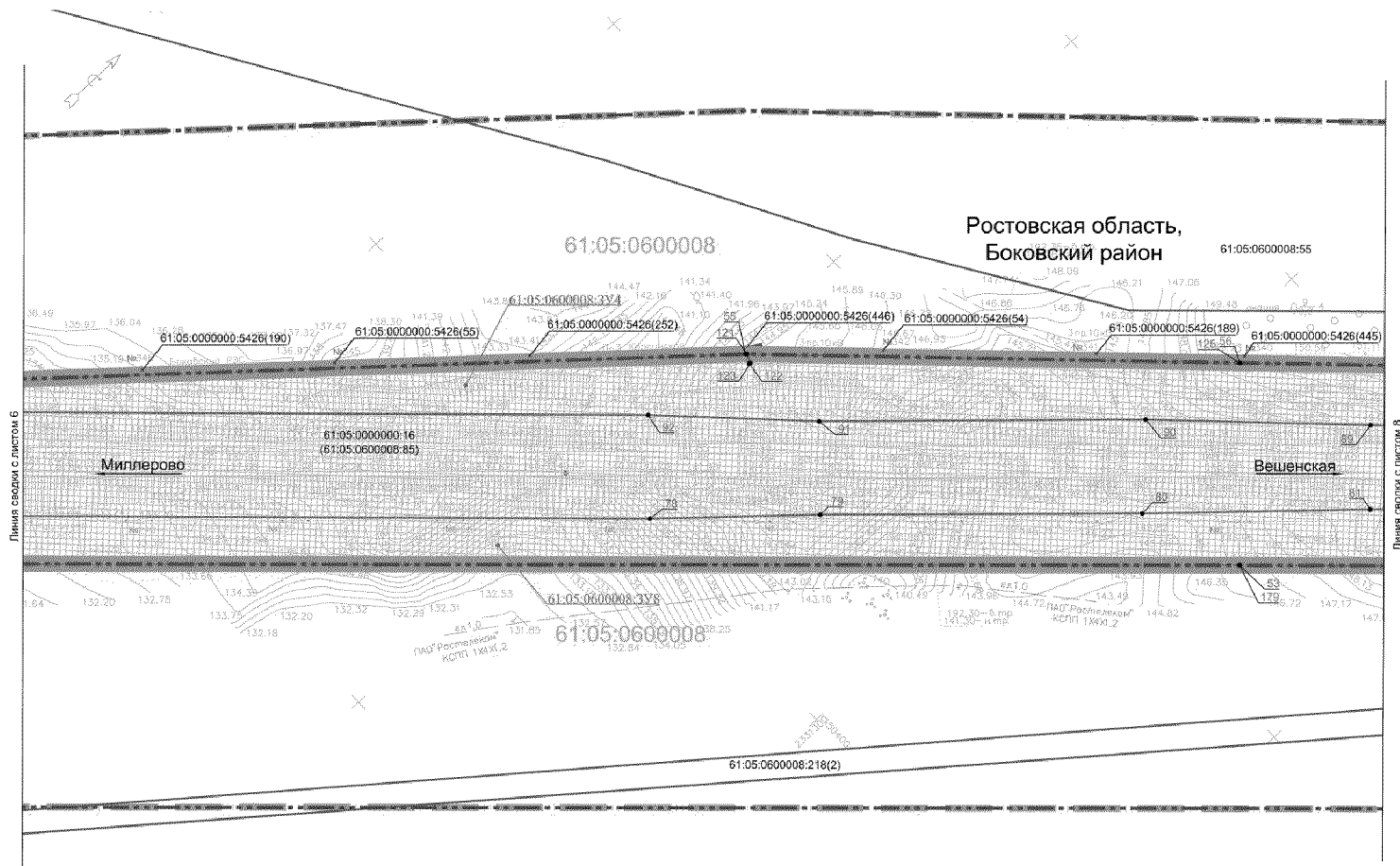
Условные обозначения:

-  – граница подготовки проекта межевания;
-  – полоса отвода автомобильной дороги;
-  – номер поворотной точки полосы отвода автомобильной дороги;
- 61:05:0600008:150 – граница и номер существующего земельного участка;
- 61:05:0600008 – номер кадастрового квартала;
-  – граница полосы для организации строительства объекта;
- 61:00:0000000:341 – граница и номер земельного участка, образуемого для формирования полосы отвода автомобильной дороги;
-  – поворотная точка земельного участка, образуемого для формирования полосы отвода автомобильной дороги;
-  – граница зоны с особыми условиями использования территории (придорожная полоса).









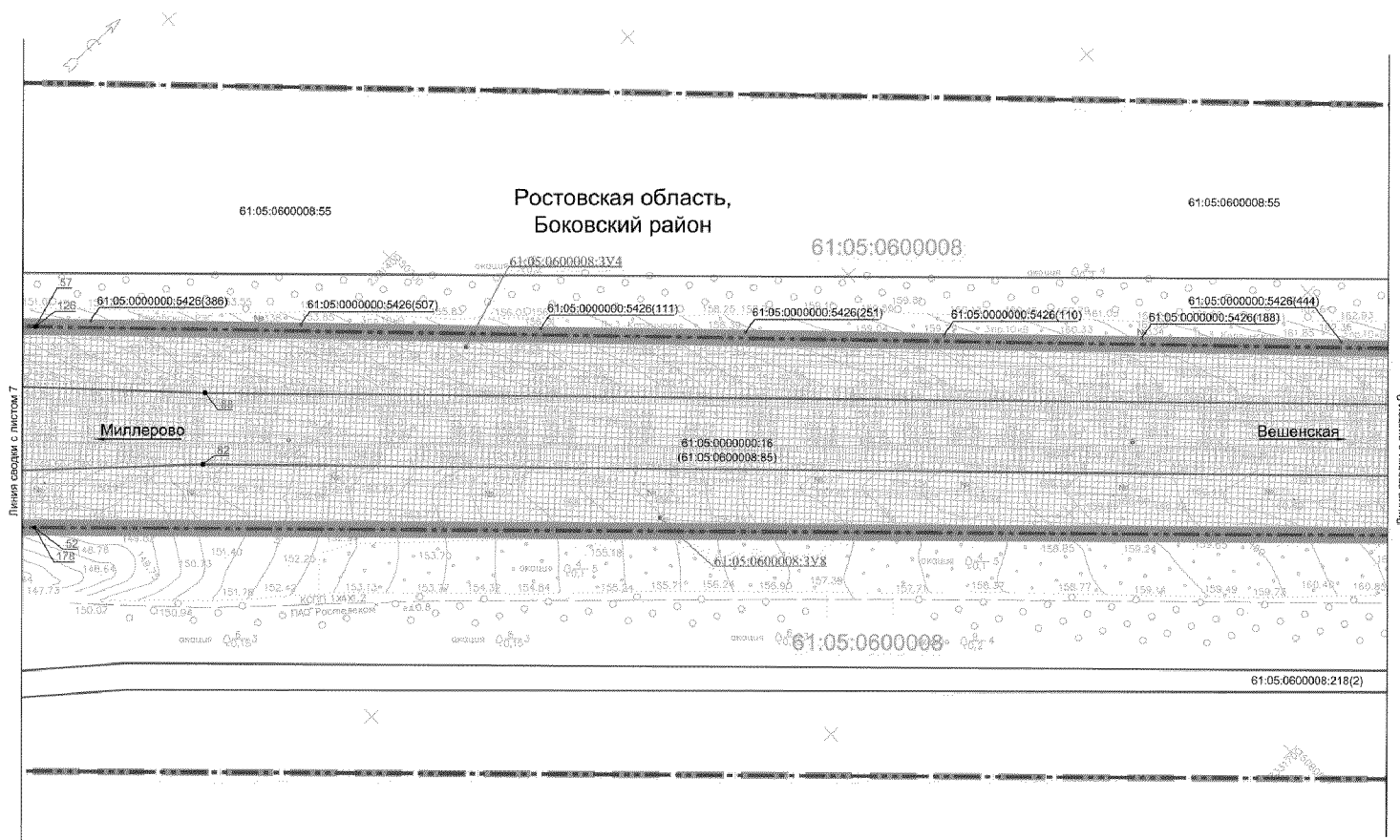
Условные обозначения:

-  — граница подготовки проекта межевания;
-  — полоса отвода автомобильной дороги;
-  — номер поворотной точки полосы отвода автомобильной дороги;
- 61:05:0600008:150 — граница и номер существующего земельного участка;
- 61:05:0600008 — номер кадастрового квартала;
-  — граница полосы для организации строительства объекта;
-  — граница и номер земельного участка, образуемого для формирования полосы отвода автомобильной дороги;
-  — поворотная точка земельного участка, образуемого для формирования полосы отвода автомобильной дороги;
-  — граница зоны с особыми условиями использования территории (придорожная полоса).









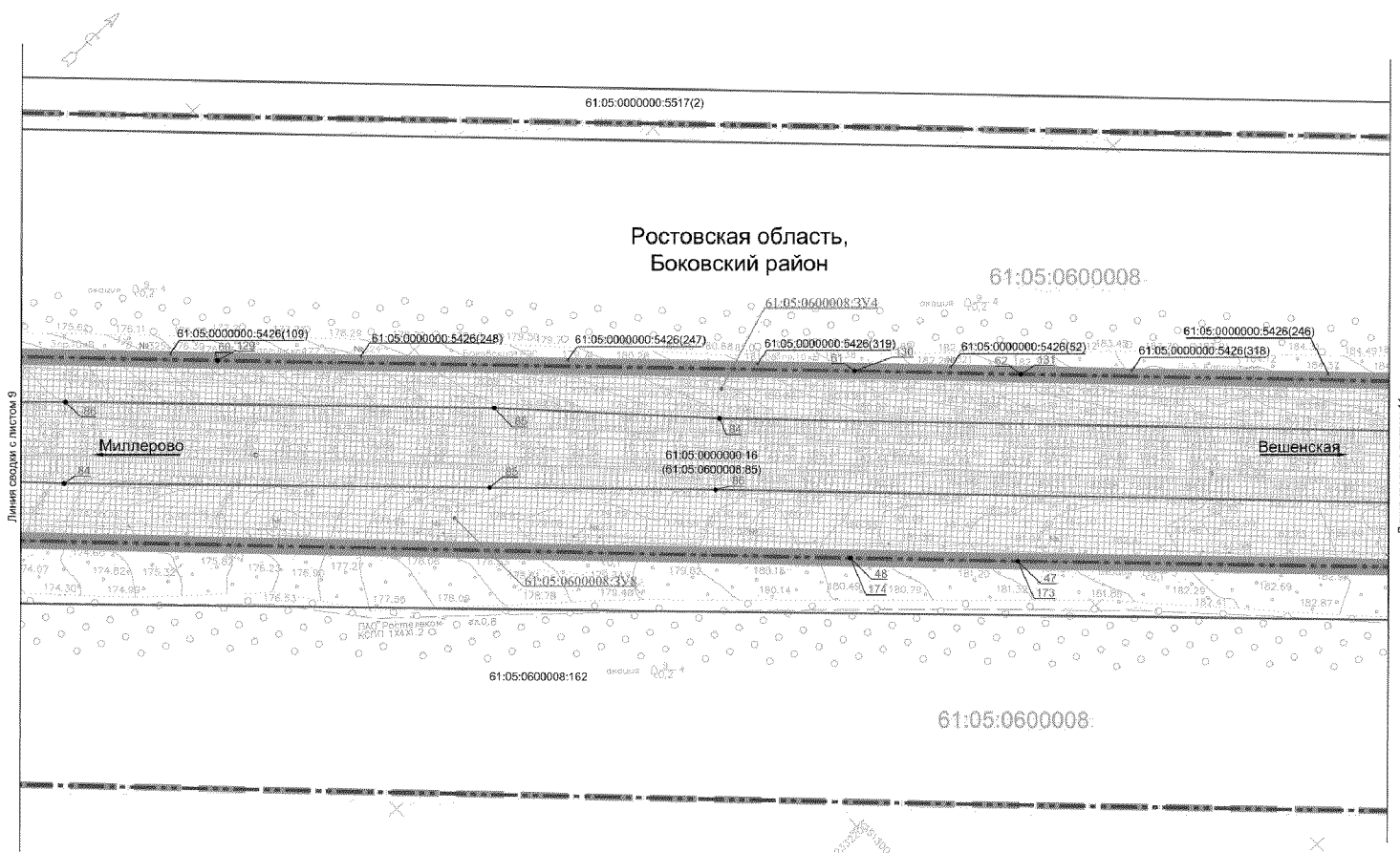
Условные обозначения:

-  — граница подготовки проекта межевания;
-  — полоса отвода автомобильной дороги;
-  — номер поворотной точки полосы отвода автомобильной дороги;
- 61:05:0600008:150 — граница и номер существующего земельного участка;
- 61:05:0600008 — номер кадастрового квартала;
-  — граница полосы для организации строительства объекта;
- 61:00:0000000:341 — граница и номер земельного участка, образуемого для формирования полосы отвода автомобильной дороги;
-  — поворотная точка земельного участка, образуемого для формирования полосы отвода автомобильной дороги;
-  — граница зоны с особыми условиями использования территории (придорожная полоса).










Условные обозначения:







-  — граница подготовки проекта межевания;
-  — полоса отвода автомобильной дороги;
-  — номер поворотной точки полосы отвода автомобильной дороги;
- 61:05:0600008:150 — граница и номер существующего земельного участка;
- 61:05:0600008 — номер кадастрового квартала;
-  — граница полосы для организации строительства объекта;
- 61:00:0000000:3V1 — граница и номер земельного участка, образуемого для формирования полосы отвода автомобильной дороги;
-  — поворотная точка земельного участка, образуемого для формирования полосы отвода автомобильной дороги;
-  — граница зоны с особыми условиями использования территории (придорожная полоса).

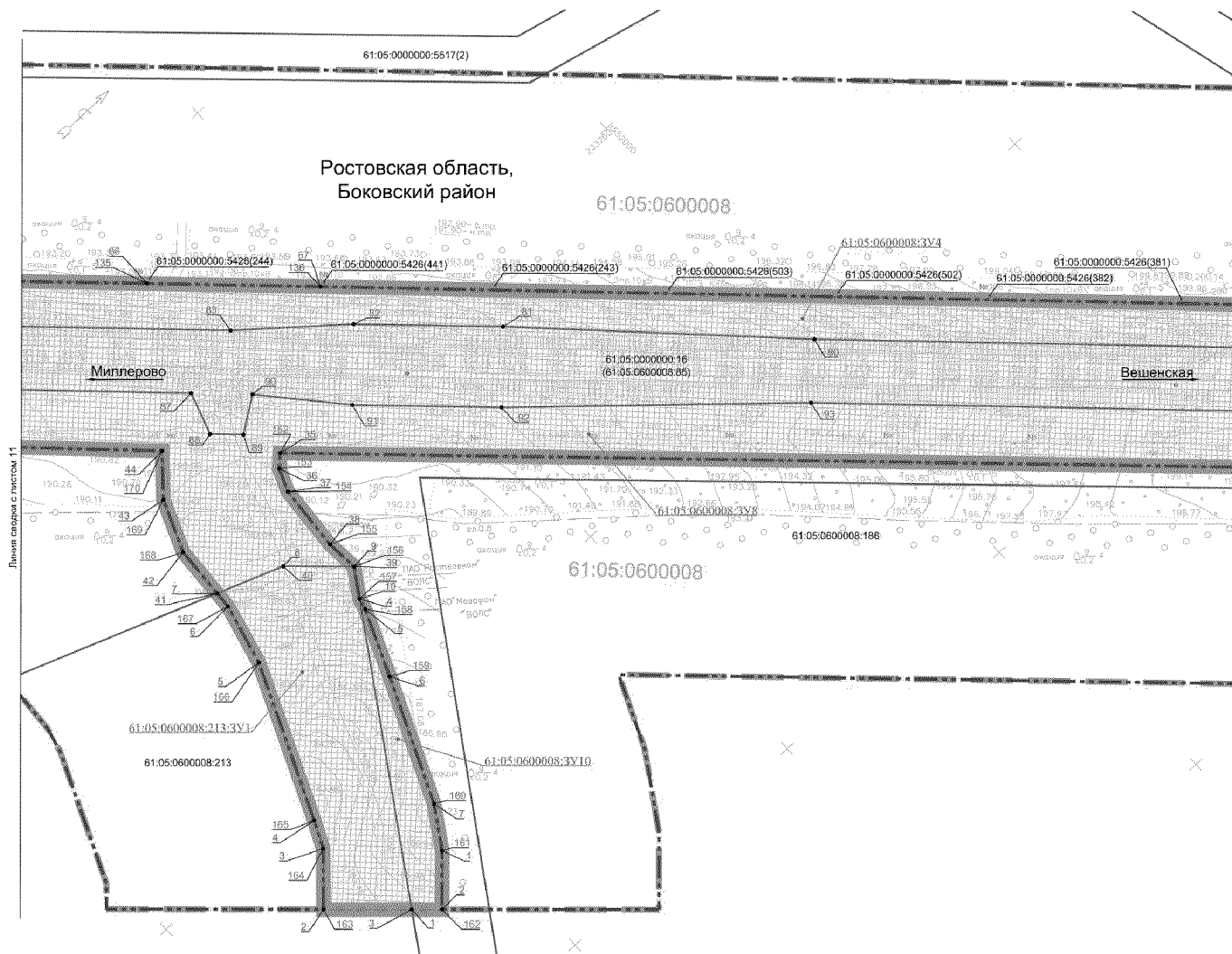


Условные обозначения:







-  — граница подготовки проекта межевания;
-  — полоса отвода автомобильной дороги;
-  — номер поворотной точки полосы отвода автомобильной дороги;
- 61:05:0600008:150 — граница и номер существующего земельного участка;
- 61:05:0600008 — номер кадастрового квартала;
-  — граница полосы для организации строительства объекта;
- 61:00:0000000:341 — граница и номер земельного участка, образуемого для формирования полосы отвода автомобильной дороги;
-  — поворотная точка земельного участка, образуемого для формирования полосы отвода автомобильной дороги;
-  — граница зоны с особыми условиями использования территории (придорожная полоса).




-  — граница подготовки проекта межевания;
-  — полоса отвода автомобильной дороги;
-  — номер поворотной точки полосы отвода автомобильной дороги;
- 61:05:0600008:150 — граница и номер существующего земельного участка;
- 61:05:0600008 — номер кадастрового квартала;
-  — граница полосы для организации строительства объекта;
- 61:05:0600008:341 — граница и номер земельного участка, образуемого для формирования полосы отвода автомобильной дороги;
-  — поворотная точка земельного участка, образуемого для формирования полосы отвода автомобильной дороги;
-  — граница зоны с особыми условиями использования территории (придорожная полоса).









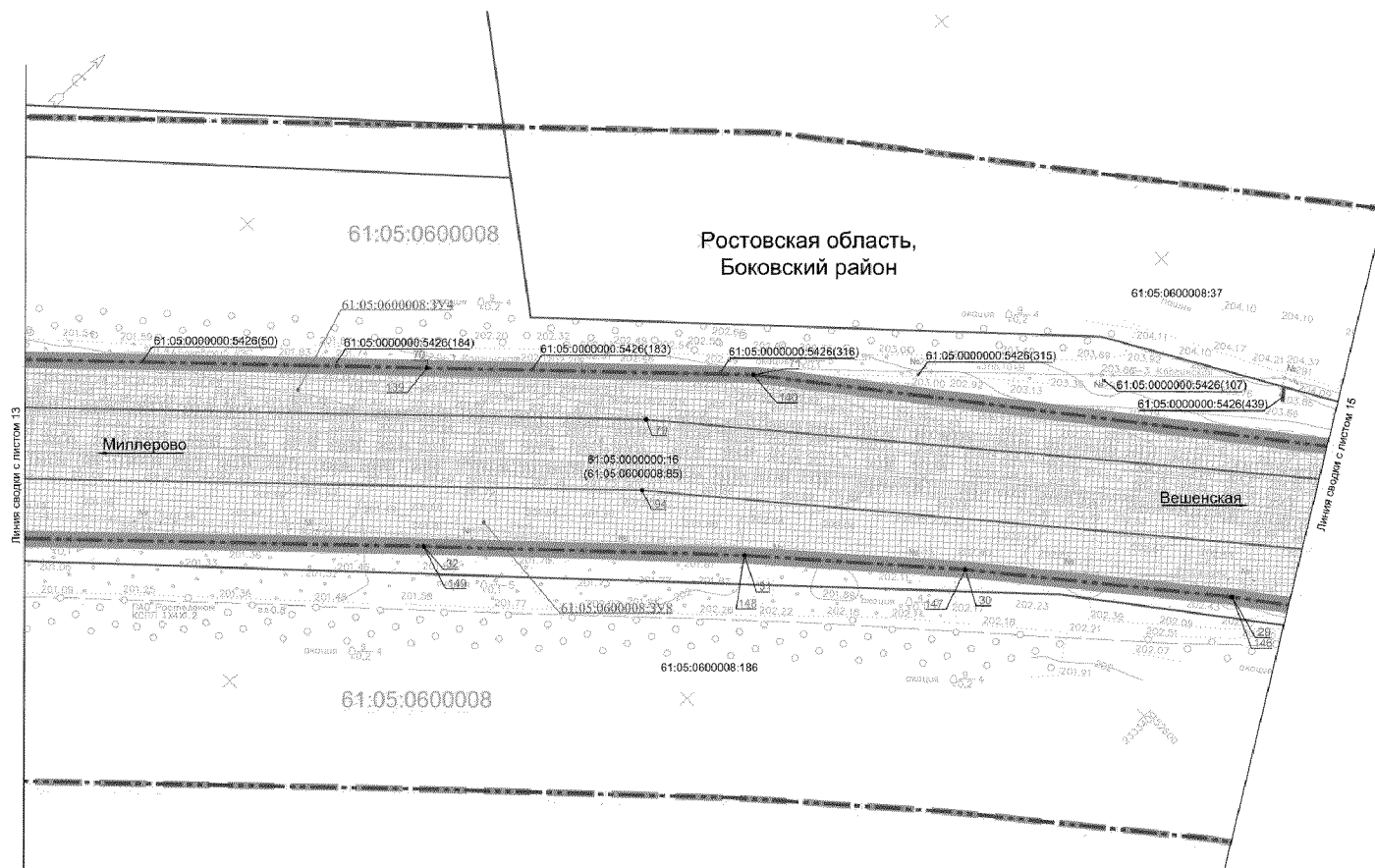
Условные обозначения:

-  — граница подготовки проекта межевания;
-  — полоса отвода автомобильной дороги;
-  — номер поворотной точки полосы отвода автомобильной дороги;
- 61:05:0600008:150 — граница и номер существующего земельного участка;
- 61:05:0600008 — номер кадастрового квартала;
-  — граница полосы для организации строительства объекта;
- 61:05:0600008:331 — граница и номер земельного участка, образуемого для формирования полосы отвода автомобильной дороги;
-  — поворотная точка земельного участка, образуемого для формирования полосы отвода автомобильной дороги;
-  — граница зоны с особыми условиями использования территории (придорожная полоса).









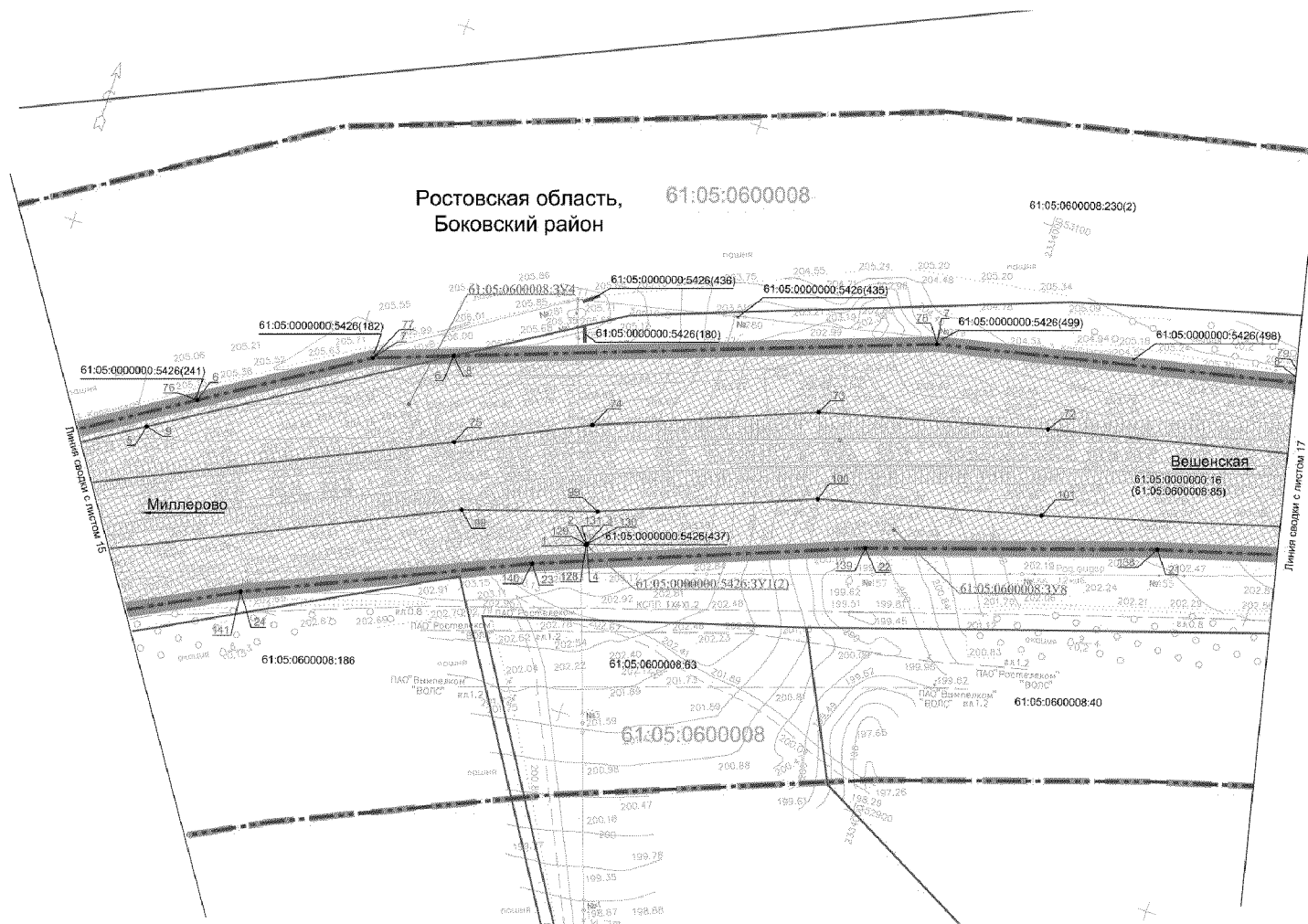
Условные обозначения:

-  — граница подготовки проекта межевания;
-  — полоса отвода автомобильной дороги;
-  — номер поворотной точки полосы отвода автомобильной дороги;
- 61:05:0600008:150 — граница и номер существующего земельного участка;
- 61:05:0600008 — номер кадастрового квартала;
-  — граница полосы для организации строительства объекта;
- 61:05:0000000:341 — граница и номер земельного участка, образуемого для формирования полосы отвода автомобильной дороги;
-  — поворотная точка земельного участка, образуемого для формирования полосы отвода автомобильной дороги;
-  — граница зоны с особыми условиями использования территории (придорожная полоса).








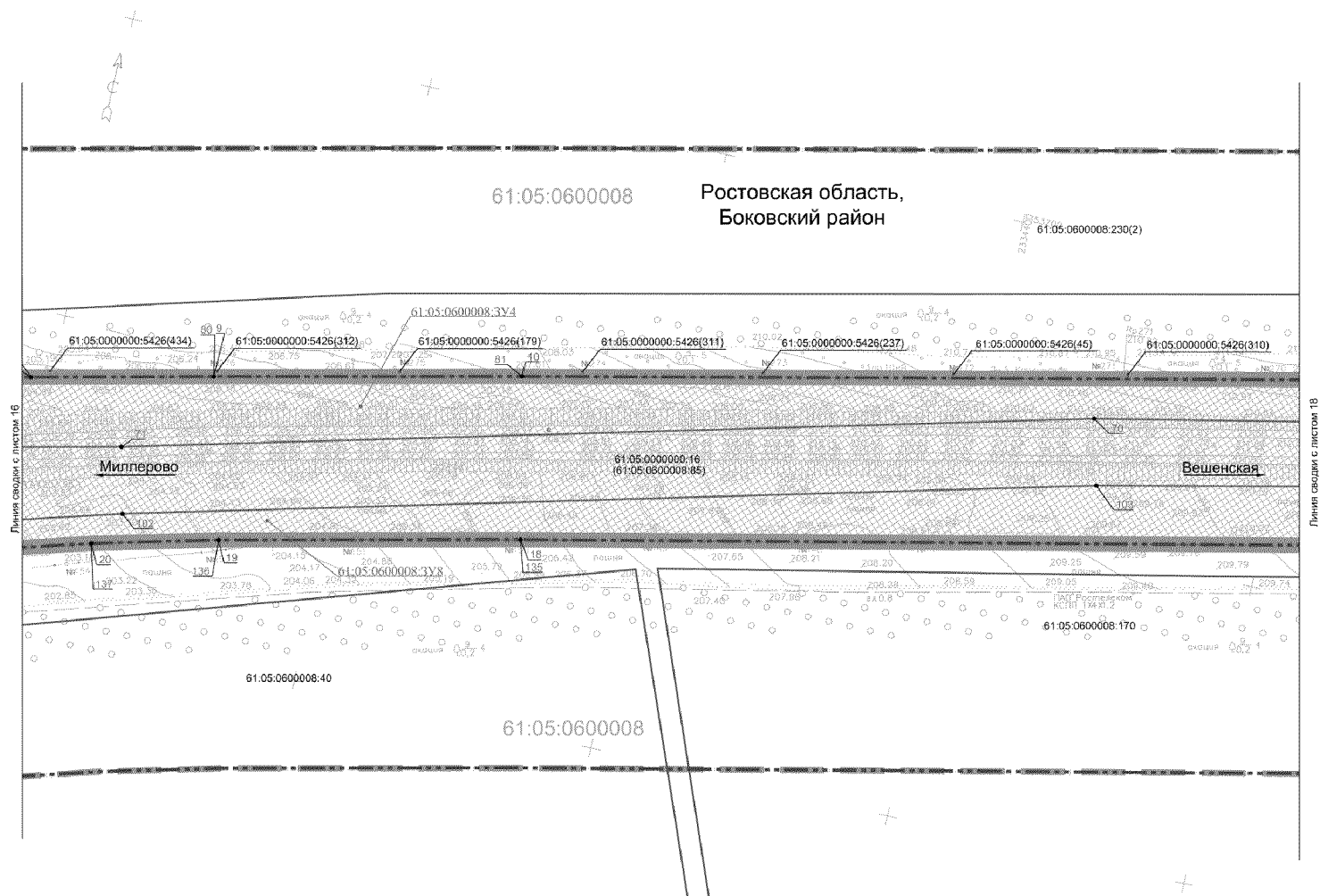
Условные обозначения:

-  — граница подготовки проекта межевания;
-  — полоса отвода автомобильной дороги;
-  — номер поворотной точки полосы отвода автомобильной дороги;
- 61:05:0600008:150 — граница и номер существующего земельного участка;
- 61:05:0600008 — номер кадастрового квартала;
-  — граница полосы для организации строительства объекта;
- 61:05:0600008:341 — граница и номер земельного участка, образуемого для формирования полосы отвода автомобильной дороги;
-  — поворотная точка земельного участка, образуемого для формирования полосы отвода автомобильной дороги;
-  — граница зоны с особыми условиями использования территории (придорожная полоса).








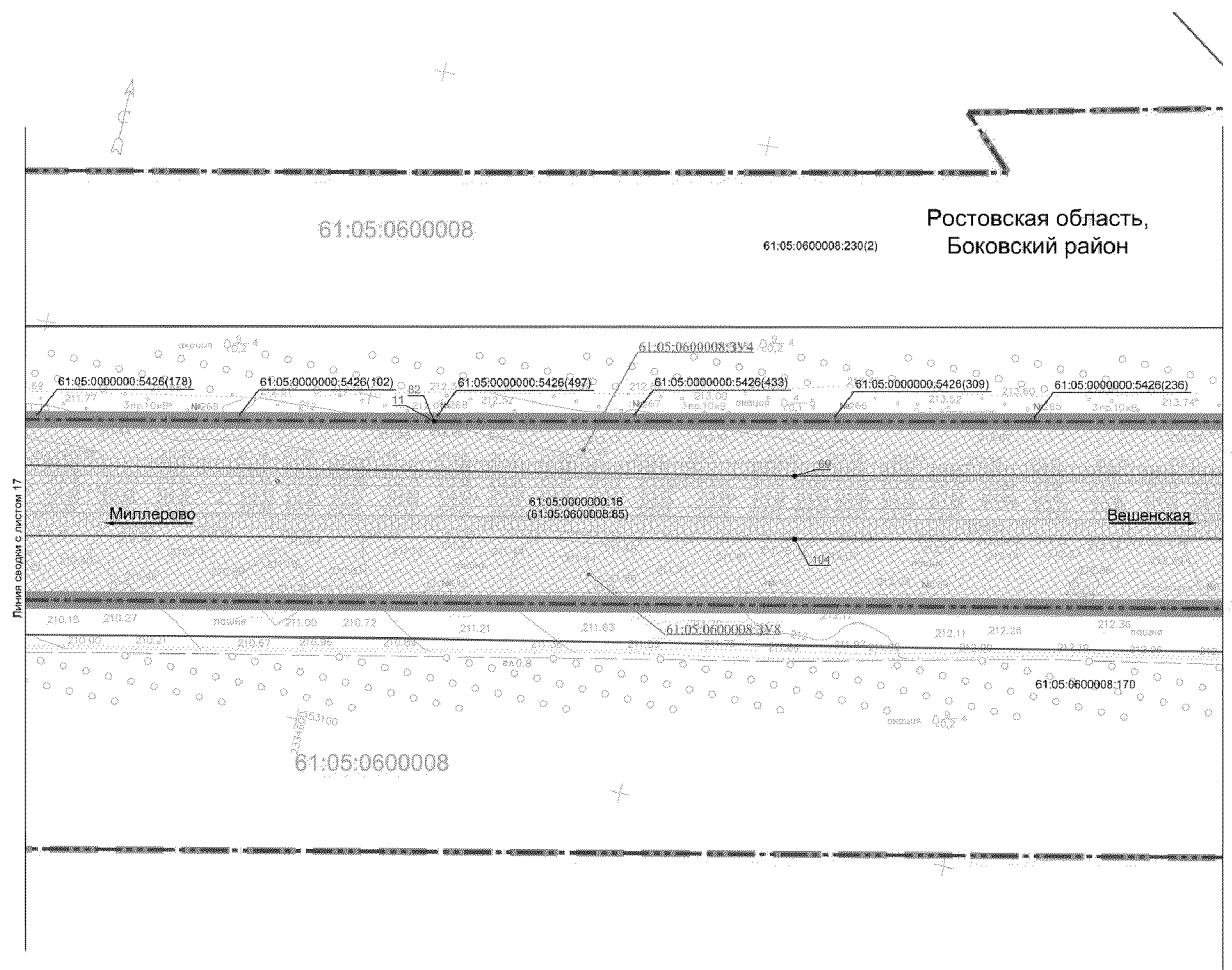
Условные обозначения:

-  — граница подготовки проекта межевания;
-  — полоса отвода автомобильной дороги;
-  — номер поворотной точки полосы отвода автомобильной дороги;
- 61:05:0600008:150 — граница и номер существующего земельного участка;
- 61:05:0600008 — номер кадастрового квартала;
-  — граница полосы для организации строительства объекта;
- 61:00:0000000:341 — граница и номер земельного участка, образуемого для формирования полосы отвода автомобильной дороги;
-  — поворотная точка земельного участка, образуемого для формирования полосы отвода автомобильной дороги.








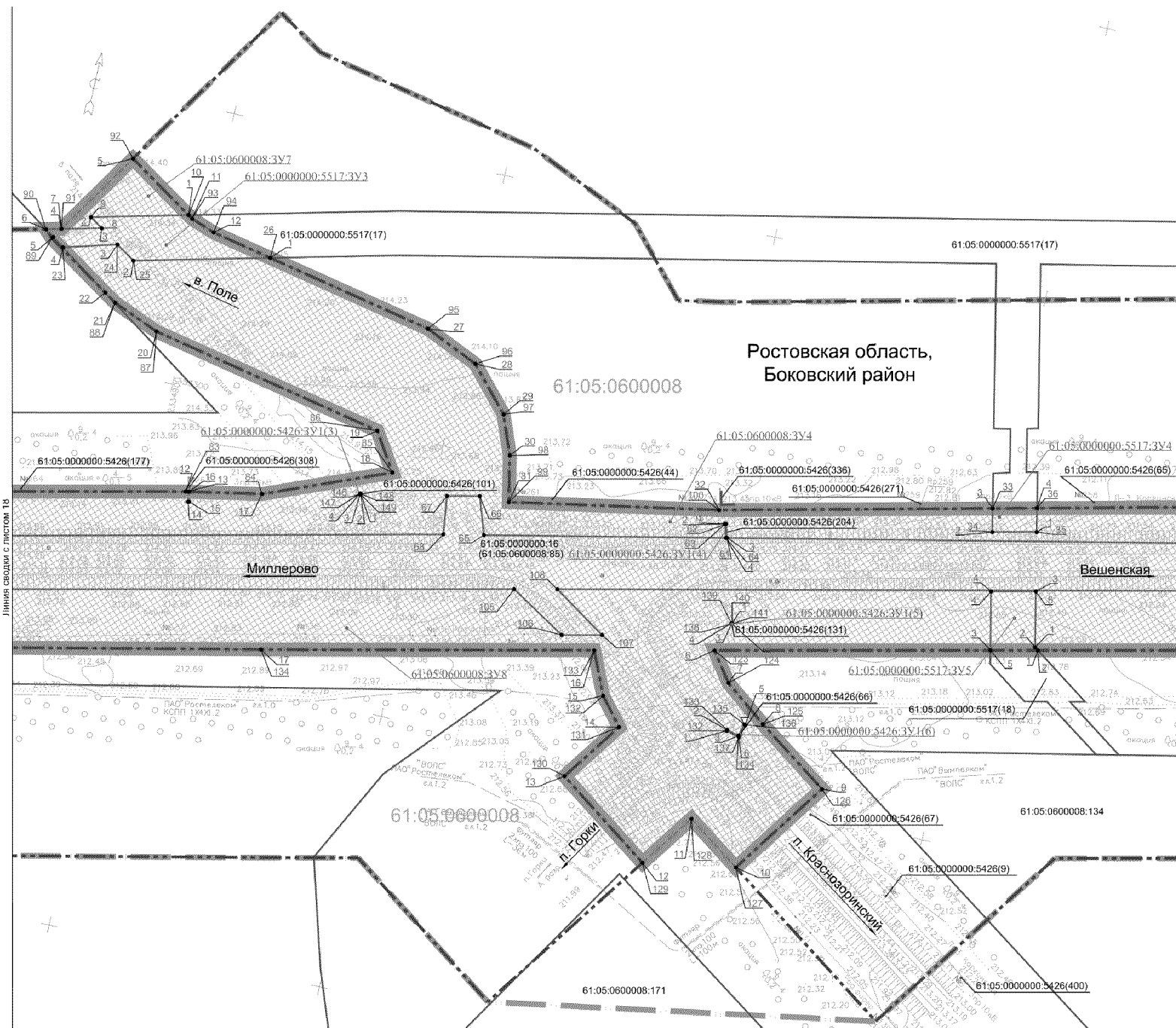
Условные обозначения:

-  — граница подготовки проекта межевания;
-  — полоса отвода автомобильной дороги;
-  — номер поворотной точки полосы отвода автомобильной дороги;
- 61:05:0600008:150 — граница и номер существующего земельного участка;
- 61:05:0600008 — номер кадастрового квартала;
-  — граница полосы для организации строительства объекта;
- 61:00:0000000:304 — граница и номер земельного участка, образуемого для формирования полосы отвода автомобильной дороги;
-  — поворотная точка земельного участка, образуемого для формирования полосы отвода автомобильной дороги.








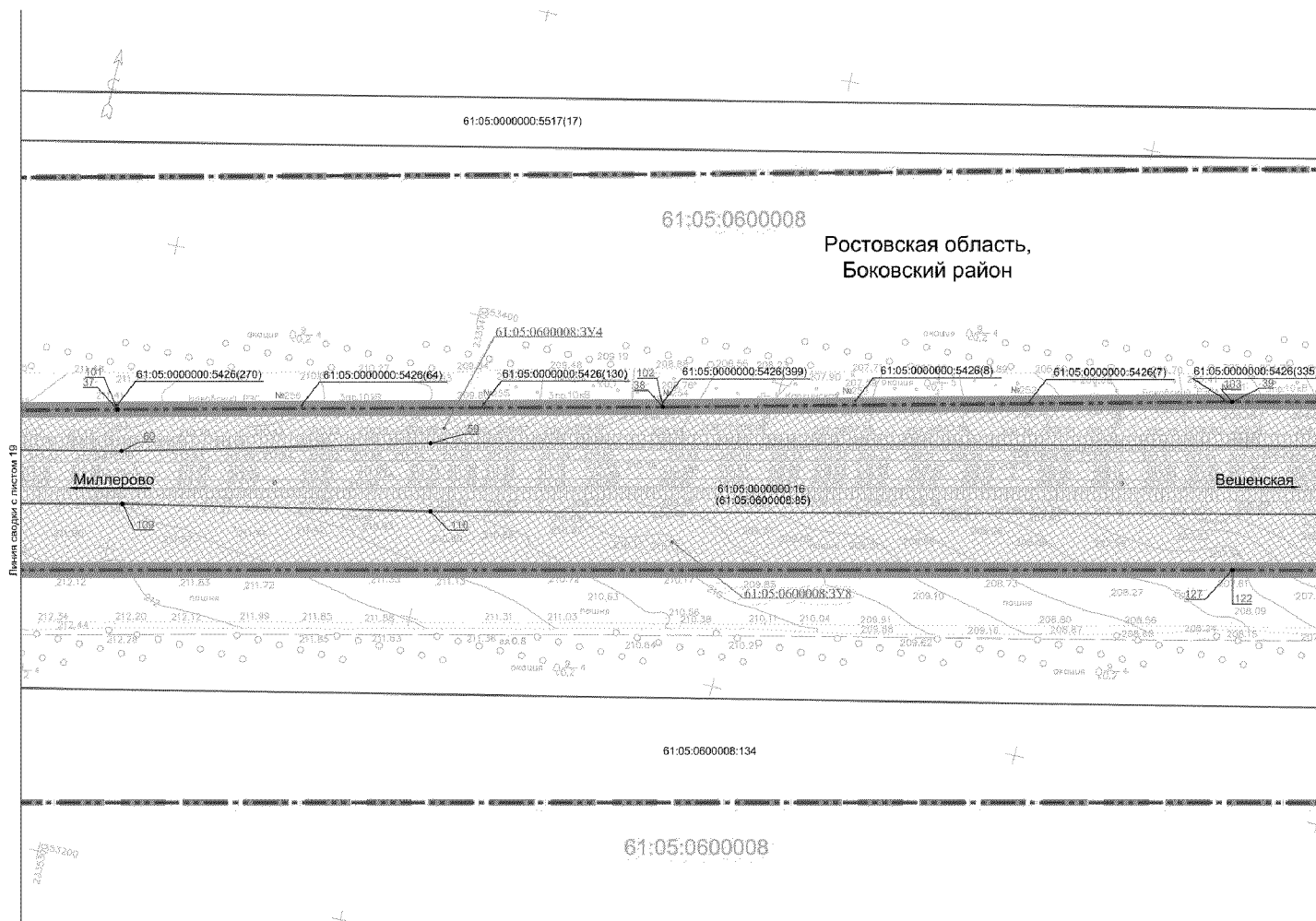
Условные обозначения:

-  — граница подготовки проекта межевания;
-  — полоса отвода автомобильной дороги;
-  — номер поворотной точки полосы отвода автомобильной дороги;
- 61:05:0600008:150 — граница и номер существующего земельного участка;
- 61:05:0600008 — номер кадастрового квартала;
-  — граница полосы для организации строительства объекта;
- 61:00:0000000:341 — граница и номер земельного участка, образуемого для формирования полосы отвода автомобильной дороги;
-  — поворотная точка земельного участка, образуемого для формирования полосы отвода автомобильной дороги.








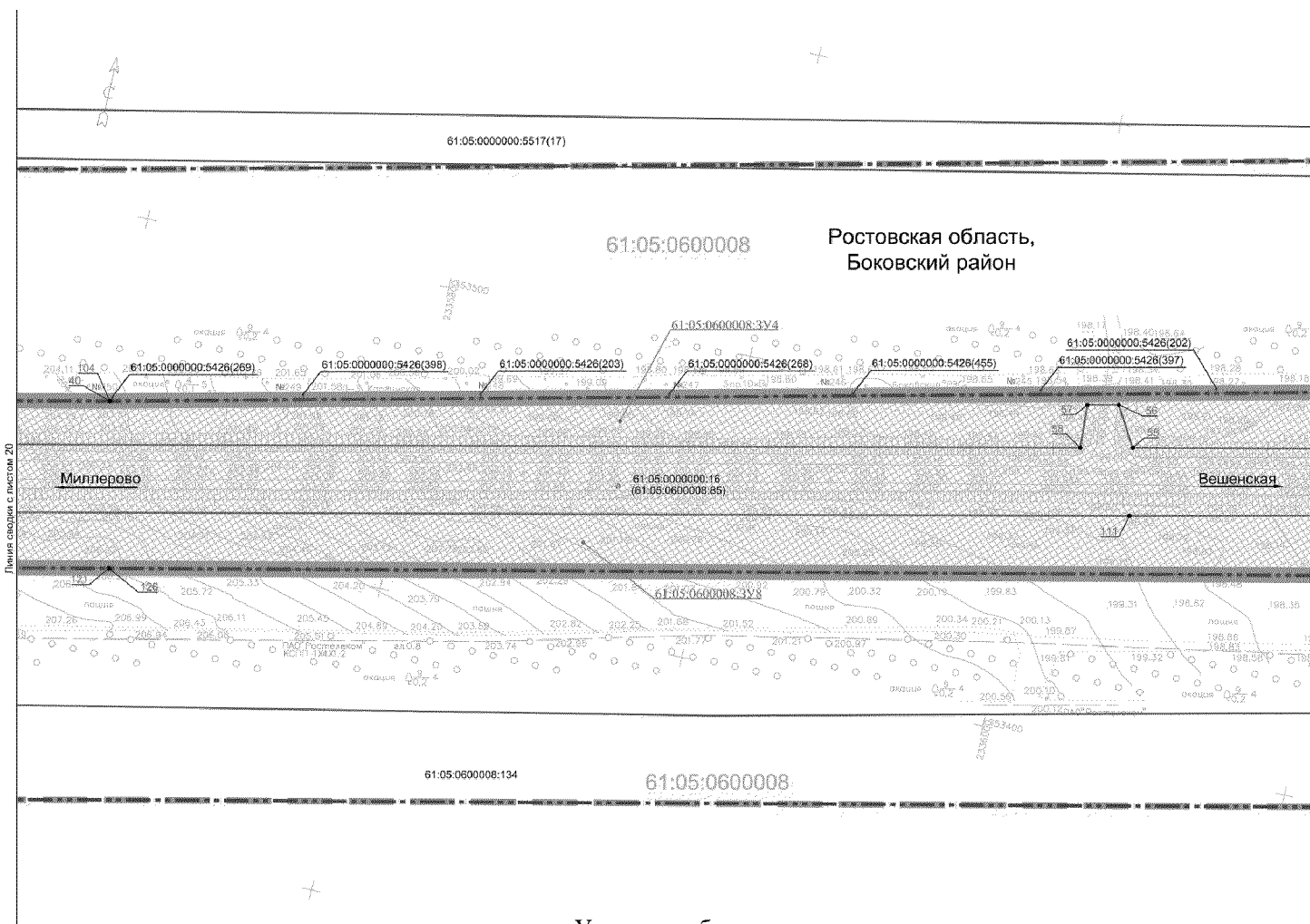
Условные обозначения:

-  – граница подготовки проекта межевания;
-  – полоса отвода автомобильной дороги;
-  – номер поворотной точки полосы отвода автомобильной дороги;
- 61:05:0600008:150 – граница и номер существующего земельного участка;
- 61:05:0600008 – номер кадастрового квартала;
-  – граница полосы для организации строительства объекта;
- 61:00:0000000:341 – граница и номер земельного участка, образуемого для формирования полосы отвода автомобильной дороги;
-  – поворотная точка земельного участка, образуемого для формирования полосы отвода автомобильной дороги.








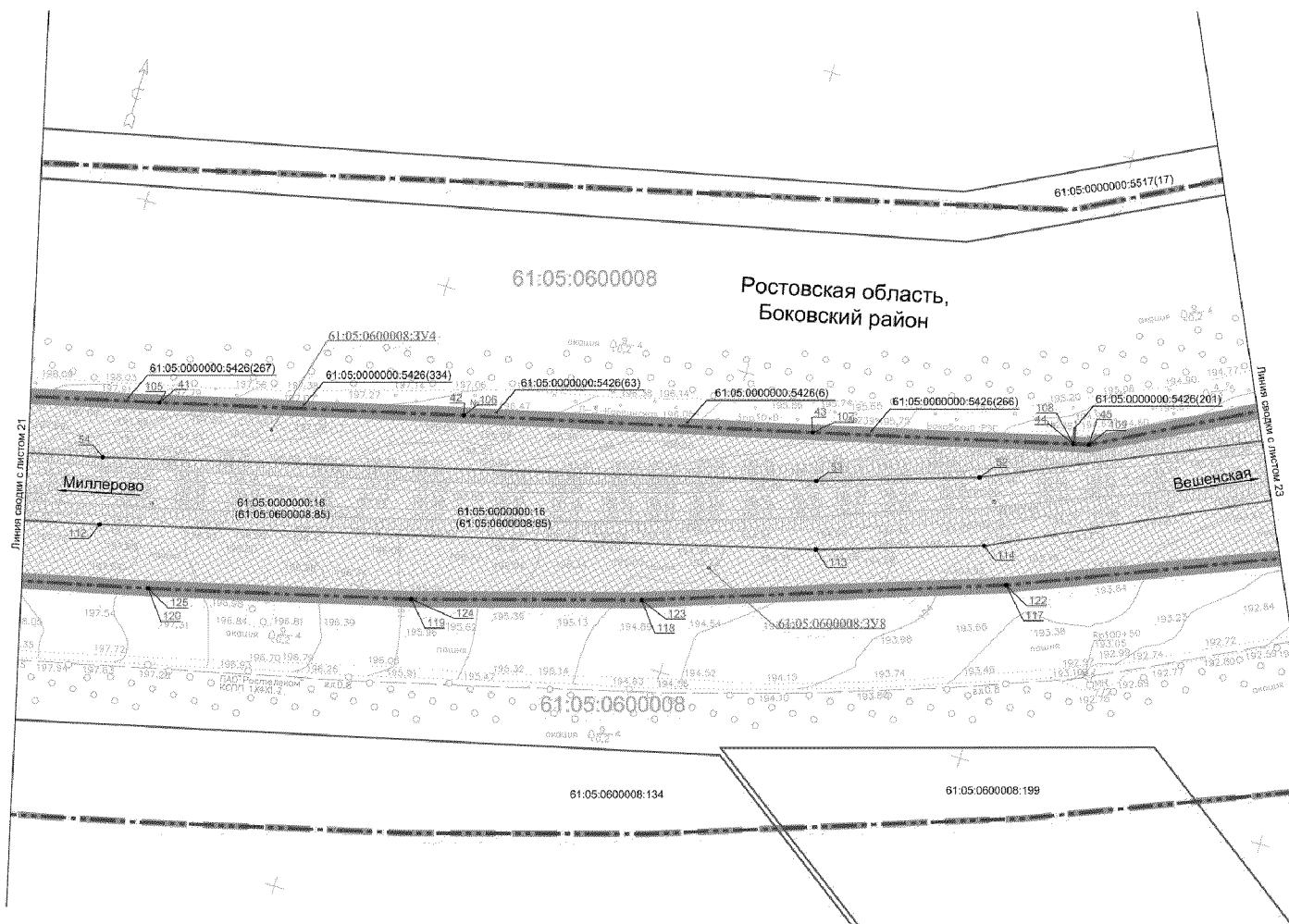
Условные обозначения:

-  — граница подготовки проекта межевания;
-  — полоса отвода автомобильной дороги;
-  — номер поворотной точки полосы отвода автомобильной дороги;
- 61:05:0600008:150 — граница и номер существующего земельного участка;
- 61:05:0600008 — номер кадастрового квартала;
-  — граница полосы для организации строительства объекта;
- 61:00:0000000:331 — граница и номер земельного участка, образуемого для формирования полосы отвода автомобильной дороги;
-  — поворотная точка земельного участка, образуемого для формирования полосы отвода автомобильной дороги.








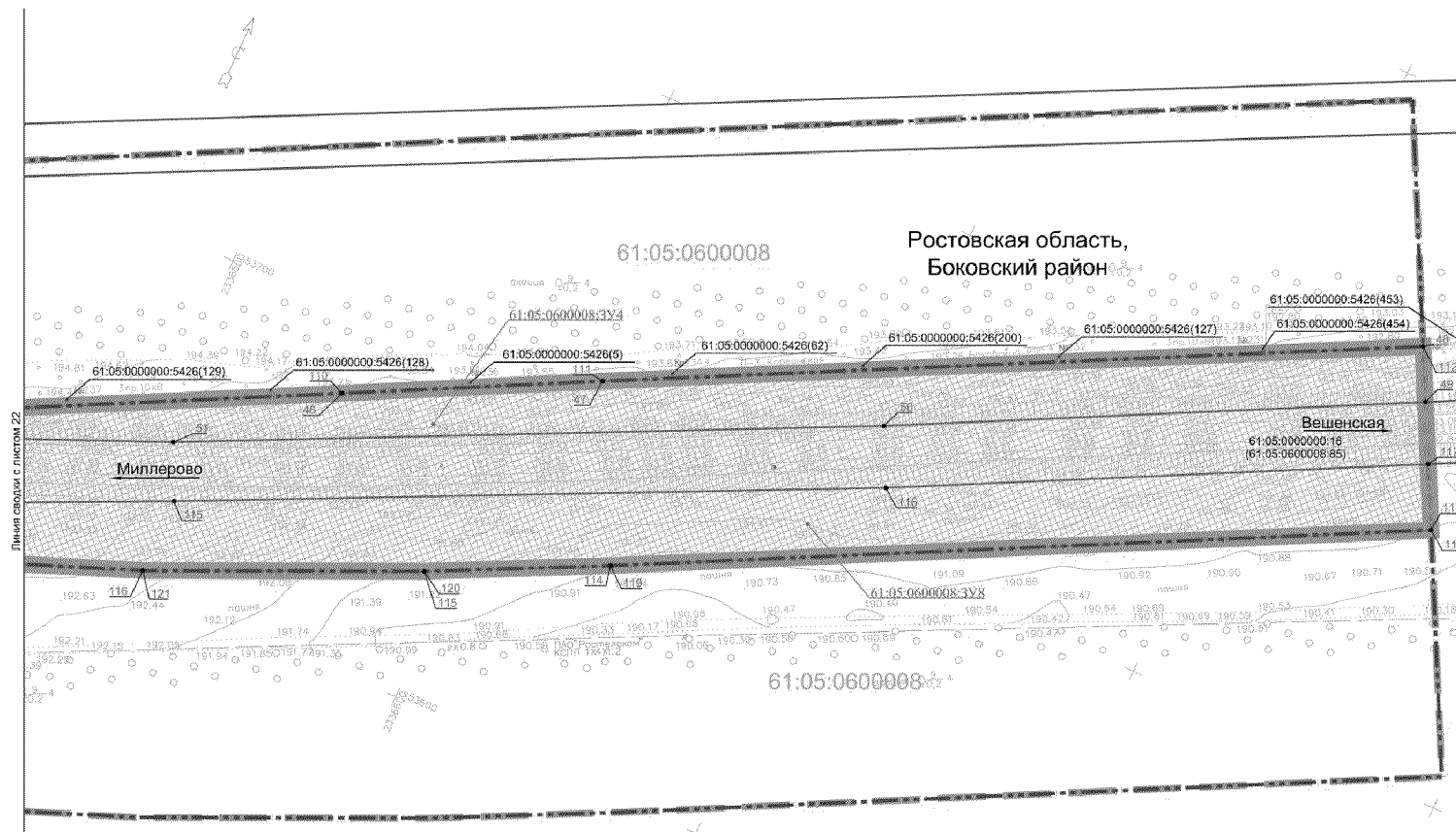
Условные обозначения:

-  — граница подготовки проекта межевания;
-  — полоса отвода автомобильной дороги;
-  — номер поворотной точки полосы отвода автомобильной дороги;
- 61:05:0600008:150 — граница и номер существующего земельного участка;
- 61:05:0600008 — номер кадастрового квартала;
-  — граница полосы для организации строительства объекта;
- 61:00:0000000:341 — граница и номер земельного участка, образуемого для формирования полосы отвода автомобильной дороги;
-  — поворотная точка земельного участка, образуемого для формирования полосы отвода автомобильной дороги.








Условные обозначения:

-  — граница подготовки проекта межевания;
-  — полоса отвода автомобильной дороги;
-  — номер поворотной точки полосы отвода автомобильной дороги;
- 61:05:0600008:150 — граница и номер существующего земельного участка;
- 61:05:0600008 — номер кадастрового квартала;
-  — граница полосы для организации строительства объекта;
- 61:00:0000000:3Y1 — граница и номер земельного участка, образуемого для формирования полосы отвода автомобильной дороги;
-  — поворотная точка земельного участка, образуемого для формирования полосы отвода автомобильной дороги.



Условные обозначения:

-  — граница подготовки проекта межевания;
-  — полоса отвода автомобильной дороги;
-  — номер поворотной точки полосы отвода автомобильной дороги;
- 61:05:0600008:150 — граница и номер существующего земельного участка;
- 61:05:0600008 — номер кадастрового квартала;
-  — граница полосы для организации строительства объекта;
- 61:05:0000000:344 — граница и номер земельного участка, образуемого для формирования полосы отвода автомобильной дороги;
-  — поворотная точка земельного участка, образуемого для формирования полосы отвода автомобильной дороги.

Заместитель начальника
управления документационного
обеспечения Правительства
Ростовской области — начальник
отдела нормативных документов



В.В. Сечков

ПОЯСНИТЕЛЬНАЯ ЗАПИСКА
к проекту межевания территории размещения
линейного объекта «Реконструкция автомобильной дороги
общего пользования регионального значения г. Миллерово –
ст. Вешенская на участке км 91 + 100 – км 100 + 500 в Боковском районе»

1. Общие положения

Проект межевания территории разработан на основании проекта планировки территории размещения линейного объекта «Реконструкция автомобильной дороги общего пользования регионального значения г. Миллерово – ст. Вешенская на участке км 91 + 100 – км 100 + 500 в Боковском районе».

Проект межевания разработан в целях определения границ полосы постоянного отвода автомобильной дороги общего пользования регионального значения «Реконструкция автомобильной дороги общего пользования регионального значения г. Миллерово – ст. Вешенская на участке км 91 + 100 – км 100 + 500 в Боковском районе».

Основными задачами проекта межевания являются: определение местоположения границ земельных участков, образуемых из земель, находящихся в государственной собственности; определение местоположения границ земельных участков, образуемых с целью дальнейшего изъятия для государственных нужд Ростовской области.

В проекте межевания территории, в границах зоны планируемого размещения линейного объекта «Реконструкция автомобильной дороги общего пользования регионального значения г. Миллерово – ст. Вешенская на участке км 91 + 100 – км 100 + 500 в Боковском районе», сформирована полоса отвода автомобильной дороги общей площадью 562 467 кв. метров.

Каталог координат поворотных точек границы полосы отвода линейного объекта «Реконструкция автомобильной дороги общего пользования регионального значения г. Миллерово – ст. Вешенская на участке км 91 + 100 – км 100 + 500 в Боковском районе» приведен в таблице № 1.

Таблица № 1

№ точки	X	Y	Длина (метров)	Дирекционный угол
1	2	3	4	5
1	648754,58	2329301,10		
			125,24	79°36'4"

1	2	3	4	5
2	648777,19	2329424,28		
			253,28	68°57'40"
3	648868,12	2329660,68		
			89,97	60°13'56"
4	648912,79	2329738,78		
			134,44	327°59'49"
5	649026,80	2329667,53		
			57,82	309°33'22"
6	649063,62	2329622,95		
			41	54°30'4"
7	649087,43	2329656,33		
			62,1	144°30'4"
8	649036,88	2329692,39		
			52,89	157°2'13"
9	648988,18	2329713,02		
			11,55	60°42'10"
10	648993,83	2329723,09		
			60,73	144°30'4"
11	648944,39	2329758,35		
			63,4	53°42'23"
12	648981,92	2329809,46		
			3,59	150°15'31"
13	648978,80	2329811,24		
			24,83	63°12'28"
14	648989,99	2329833,40		
			8,89	35°34'4"
15	648997,22	2329838,57		
			28,2	53°22'41"
16	649014,04	2329861,20		
			48,98	41°46'14"
17	649050,57	2329893,83		
			80,1	351°58'15"
18	649129,88	2329882,64		
			7,08	342°44'33"
19	649136,64	2329880,54		
			49,27	342°42'5"
20	649183,68	2329865,89		
			51,69	351°13'27"
21	649234,76	2329858,00		
			23,96	79°26'4"
22	649239,16	2329881,56		
			89,7	169°26'4"
23	649150,97	2329898,01		
			54,18	169°26'4"

1	2	3	4	5
24	649097,71	2329907,94		
			36,48	141°54'20"
25	649069,00	2329930,45		
			148,53	40°10'5"
26	649182,50	2330026,26		
			25,3	49°47'58"
27	649198,83	2330045,58		
			16,78	46°14'47"
28	649210,43	2330057,70		
			22,83	45°7'27"
29	649226,54	2330073,88		
			118,16	37°29'2"
30	649320,30	2330145,79		
			107,91	260°53'6"
31	649303,21	2330039,24		
			24,61	251°19'19"
32	649295,33	2330015,93		
			8,5	251°57'18"
33	649292,70	2330007,85		
			18,11	343°10'29"
34	649310,03	2330002,60		
			68,34	66°20'13"
35	649337,46	2330065,20		
			104,56	72°29'17"
36	649368,92	2330164,92		
			9,25	79°51'56"
37	649370,55	2330174,02		
			12,02	100°25'58"
38	649368,37	2330185,84		
			84,66	51°4'41"
39	649421,56	2330251,70		
			130,3	43°11'52"
40	649516,55	2330340,89		
			56,44	43°21'46"
41	649557,58	2330379,64		
			174,02	43°2'24"
42	649684,77	2330498,41		
			158,46	43°40'7"
43	649799,39	2330607,83		
			26,9	310°14'38"
44	649816,77	2330587,30		
			69,39	301°20'53"
45	649852,87	2330528,04		
			10,04	305°31'19"

1	2	3	4	5
46	649858,70	2330519,86		
			79,51	309°41'45"
47	649909,49	2330458,68		
			41	39°41'45"
48	649941,03	2330484,87		
			78,55	129°41'45"
49	649890,86	2330545,31		
			7,25	124°47'33"
50	649886,72	2330551,27		
			67,47	121°20'53"
51	649851,62	2330608,89		
			35,33	127°3'45"
52	649830,33	2330637,08		
			355,55	43°26'44"
53	650088,47	2330881,58		
			144,28	40°36'30"
54	650198,01	2330975,49		
			347,01	40°50'9"
55	650460,55	2331202,40		
			152,68	43°50'37"
56	650570,67	2331308,16		
			48,53	43°42'56"
57	650605,75	2331341,70		
			551,57	43°44'21"
58	651004,25	2331723,04		
			149,25	43°31'43"
59	651112,46	2331825,83		
			195,61	43°54'41"
60	651253,38	2331961,49		
			195,57	43°44'57"
61	651394,65	2332096,73		
			51,14	43°57'9"
62	651431,47	2332132,22		
			336,55	43°53'14"
63	651674,03	2332365,53		
			89,64	43°45'36"
64	651738,77	2332427,53		
			90,39	43°51'14"
65	651803,95	2332490,15		
			59,72	43°45'50"
66	651847,07	2332531,46		
			60,02	43°51'21"
67	651890,35	2332573,04		
			497,75	43°56'10"

1	2	3	4	5
68	652248,79	2332918,41		
			72,12	43°33'20"
69	652301,06	2332968,11		
			291,17	44°1'12"
70	652510,43	2333170,44		
			100,91	44°0'32"
71	652583,02	2333240,56		
			291,47	49°55'13"
72	652770,68	2333463,58		
			84,45	57°34'14"
73	652815,97	2333534,86		
			82,62	57°2'35"
74	652860,92	2333604,18		
			103,8	57°33'34"
75	652916,60	2333691,78		
			76,91	57°34'58"
76	652957,83	2333756,71		
			58,23	57°43'45"
77	652988,92	2333805,95		
			182,32	69°51'2"
78	653051,72	2333977,11		
			119,25	77°21'50"
79	653077,81	2334093,47		
			60,11	76°56'41"
80	653091,39	2334152,03		
			101,28	77°6'7"
81	653114,00	2334250,75		
			378,95	77°24'8"
82	653196,65	2334620,58		
			300,1	77°10'35"
83	653263,25	2334913,20		
			27,6	79°0'24"
84	653268,52	2334940,29		
			47,68	67°49'46"
85	653286,51	2334984,44		
			16,08	327°13'4"
86	653300,03	2334975,74		
			87,3	281°20'19"
87	653317,19	2334890,14		
			18,15	292°0'27"
88	653323,99	2334873,31		
			32,54	302°40'34"
89	653341,56	2334845,92		
			3,97	313°45'46"

1	2	3	4	5
90	653344,31	2334843,05		
			5,66	76°13'31"
91	653345,66	2334848,55		
			36,13	32°40'34"
92	653376,07	2334868,06		
			30,38	122°40'34"
93	653359,67	2334893,63		
			9,24	109°38'43"
94	653356,56	2334902,33		
			84,68	101°20'19"
95	653339,91	2334985,36		
			21,26	113°40'5"
96	653331,38	2335004,83		
			20,88	137°57'25"
97	653315,88	2335018,81		
			15	158°31'48"
98	653301,92	2335024,30		
			16,78	168°19'37"
99	653285,48	2335027,69		
			75,87	79°19'18"
100	653299,54	2335102,25		
			196,3	76°47'43"
101	653344,38	2335293,36		
			175,78	76°52'13"
102	653384,31	2335464,54		
			183,54	76°38'7"
103	653426,74	2335643,12		
			59,59	77°21'35"
104	653439,78	2335701,27		
			432,17	76°44'29"
105	653538,90	2336121,91		
			97,68	76°26'34"
106	653561,79	2336216,87		
			112,02	76°49'14"
107	653587,33	2336325,93		
			83,58	76°31'55"
108	653606,80	2336407,22		
			5,01	76°36'8"
109	653607,96	2336412,09		
			151,49	62°50'44"
110	653677,10	2336546,89		
			78,99	62°44'44"
111	653713,27	2336617,11		
			248,88	63°0'13"

1	2	3	4	5
112	653826,25	2336838,87		
			55,89	152°56'30"
113	653776,48	2336864,29		
			248,88	242°56'30"
114	653663,26	2336642,66		
			56,49	243°42'5"
115	653638,23	2336592,01		
			85,33	245°36'19"
116	653602,99	2336514,30		
			123,96	248°25'8"
117	653557,40	2336399,03		
			117,03	251°39'28"
118	653520,57	2336287,95		
			73,86	254°13'23"
119	653500,49	2336216,87		
			84,37	256°20'58"
120	653480,58	2336134,88		
			432,16	257°29'1"
121	653386,92	2335712,99		
			59,24	257°18'49"
122	653373,91	2335655,20		
			557,29	257°8'36"
123	653249,91	2335111,88		
			12,81	144°3'37"
124	653239,53	2335119,40		
			19,35	127°15'25"
125	653227,82	2335134,80		
			31,64	124°50'23"
126	653209,75	2335160,77		
			42	214°50'23"
127	653175,28	2335136,77		
			23,77	304°50'23"
128	653188,85	2335117,27		
			23,77	215°10'42"
129	653169,43	2335103,58		
			42	305°10'42"
130	653193,62	2335069,25		
			26,48	35°10'42"
131	653215,27	2335084,50		
			12,7	320°9'41"
132	653225,02	2335076,36		
			16,67	336°0'39"
133	653240,26	2335069,58		
			120,16	257°16'10"

1	2	3	4	5
134	653213,78	2334952,38		
			706,7	257°33'49"
135	653061,58	2334262,26		
			99,25	257°4'32"
136	653039,39	2334165,52		
			41,92	255°33'59"
137	653028,94	2334124,93		
			61,55	253°47'22"
138	653011,75	2334065,83		
			94,39	251°33'37"
139	652981,90	2333976,28		
			107,66	248°34'3"
140	652942,56	2333876,06		
			94,57	245°43'9"
141	652903,67	2333789,86		
			122,28	242°11'55"
142	652846,64	2333681,69		
			86,47	239°13'41"
143	652802,39	2333607,39		
			80,88	236°39'33"
144	652757,94	2333539,83		
			99,91	234°3'5"
145	652699,29	2333458,95		
			86,52	231°7'7"
146	652644,98	2333391,59		
			82,96	228°40'51"
147	652590,20	2333329,29		
			68,41	226°31'18"
148	652543,13	2333279,65		
			99,24	224°24'41"
149	652472,25	2333210,20		
			291,44	223°55'24"
150	652262,33	2333008,03		
			71,55	223°47'11"
151	652210,68	2332958,52		
			510,99	223°39'9"
152	651840,96	2332605,79		
			5,41	135°46'53"
153	651837,08	2332609,56		
			8,46	112°29'58"
154	651833,84	2332617,38		
			23,43	94°17'3"
155	651832,09	2332640,74		
			11,3	85°20'5"

1	2	3	4	5
156	651833,01	2332652,00		
			11,36	123°15'46"
157	651826,78	2332661,50		
			3,96	104°21'21"
158	651825,80	2332665,34		
			24,85	112°45'49"
159	651816,18	2332688,25		
			46,63	113°36'17"
160	651797,51	2332730,98		
			16,56	123°7'56"
161	651788,46	2332744,84		
			20,32	132°51'32"
162	651774,64	2332759,74		
			41	222°50'33"
163	651744,58	2332731,86		
			21,06	312°37'55"
164	651758,84	2332716,37		
			10,23	295°3'12"
165	651763,17	2332707,10		
			57,92	293°31'1"
166	651786,28	2332653,99		
			22,14	284°1'40"
167	651791,65	2332632,52		
			24,35	273°15'49"
168	651793,03	2332608,21		
			19,37	292°12'28"
169	651800,35	2332590,27		
			16,98	311°17'9"
170	651811,56	2332577,51		
			73,03	224°11'53"
171	651759,20	2332526,61		
			168,75	224°4'6"
172	651637,95	2332409,23		
			340,68	223°43'20"
173	651391,74	2332173,77		
			51,43	223°52'9"
174	651354,66	2332138,12		
			388,56	224°0'58"
175	651075,23	2331868,13		
			72,93	223°48'23"
176	651022,60	2331817,65		
			77,56	223°22'26"
177	650966,22	2331764,38		
			552,04	223°9'4"

1	2	3	4	5
178	650563,48	2331386,83		
			48,24	223°0'45"
179	650528,21	2331353,92		
			1001,39	222°52'26"
180	649794,34	2330672,59		
			9,11	137°54'50"
181	649787,58	2330678,70		
			11,86	144°46'28"
182	649777,89	2330685,54		
			10,23	157°31'3"
183	649768,44	2330689,45		
			153,59	163°24'0"
184	649621,26	2330733,33		
			41	253°24'0"
185	649609,54	2330694,04		
			153,1	343°24'0"
186	649756,26	2330650,30		
			4,84	330°39'25"
187	649760,49	2330647,92		
			17,84	317°7'19"
188	649773,56	2330635,79		
			91,96	221°25'37"
189	649704,60	2330574,94		
			343,52	222°52'35"
190	649452,86	2330341,20		
			39,41	235°55'22"
191	649430,78	2330308,56		
			8,82	222°39'29"
192	649424,29	2330302,58		
			123,41	217°44'48"
193	649326,71	2330227,03		
			0	0°0'0"
194	649326,71	2330227,03		
			37,24	144°7'13"
195	649296,54	2330248,86		
			37,55	234°18'58"
196	649274,63	2330218,36		
			24,84	334°22'1"
197	649297,03	2330207,61		
			0	0°0'0"
198	649297,03	2330207,61		
			128,86	224°10'32"
199	649204,61	2330117,81		
			5,23	132°19'43"

1	2	3	4	5
200	649201,09	2330121,68		
			43,03	223°12'1"
201	649169,72	2330092,22		
			5,96	312°35'33"
202	649173,76	2330087,83		
			85,02	224°10'32"
203	649112,78	2330028,59		
			40,26	220°54'5"
204	649082,35	2330002,23		
			40,26	220°54'5"
205	649051,93	2329975,87		
			68,96	225°14'33"
206	649003,37	2329926,91		
			92,37	230°9'44"
207	648944,20	2329855,98		
			67,64	233°38'17"
208	648904,10	2329801,51		
			21,19	217°29'10"
209	648887,28	2329788,61		
			106,97	239°11'48"
210	648832,50	2329696,73		
			104,5	243°45'13"
211	648786,29	2329603,00		
			100,55	249°26'6"
212	648750,97	2329508,86		
			102,06	253°51'35"
213	648722,60	2329410,83		
			101,07	257°55'9"
214	648701,44	2329312,00		
Площадь – 562 467 кв. метров				

Полоса отвода автомобильной дороги расположена в границе земельного участка с кадастровым номером 61:05:0000000:16. Образование новых земельных участков для полосы отвода линейного объекта «Реконструкция автомобильной дороги общего пользования регионального значения г. Миллерово – ст. Вешенская на участке км 91 + 100 – км 100 + 500 в Боковском районе» в границе земельного участка с кадастровым номером 61:05:0000000:16 не требуется.

Для формирования полосы отвода линейного объекта «Реконструкция автомобильной дороги общего пользования регионального значения г. Миллерово – ст. Вешенская на участке км 91 + 100 – км 100 + 500 в Боковском районе», в границах кадастровых кварталов 61:05:0600008, 61:05:0050403, 61:05:0050402 и 61:05:0050401, образуются земельные участки из земель, находящихся в государственной собственности.

Каталог координат поворотных точек границ земельных участков, образуемых из земель, находящихся в государственной собственности, приведен в таблице № 2.

Таблица № 2

№ точки	X	Y	Длина (метров)	Дирекционный угол
1	2	3	4	5
Образуемый земельный участок 61:05:0600008:3У1, разрешенное использование – автомобильный транспорт				
1	648928,55	2329744,59		
			5,1	234°50'3"
2	648925,61	2329740,42		
			13,85	164°53'24"
3	648912,24	2329744,03		
			79,25	238°29'17"
4	648870,82	2329676,47		
			48,82	241°44'40"
5	648847,71	2329633,47		
			49,9	245°42'19"
6	648827,18	2329587,99		
			60,83	249°42'11"
7	648806,08	2329530,94		
			78,19	251°12'46"
8	648780,90	2329456,92		
			53,12	255°17'20"
9	648767,41	2329405,54		
			57,81	257°10'40"
10	648754,58	2329349,17		
			47,09	259°9'22"
11	648745,72	2329302,92		
			9,05	348°24'38"
12	648754,58	2329301,10		
			125,24	79°36'4"
13	648777,19	2329424,28		
			253,28	68°57'40"
14	648868,12	2329660,68		
			89,97	60°13'56"
15	648912,79	2329738,78		
			134,44	327°59'49"
16	649026,80	2329667,53		
			47,81	309°33'22"
17	649057,25	2329630,67		
			2,28	69°37'45"
18	649058,04	2329632,81		

1	2	3	4	5
			19,04	90°31'50"
19	649057,86	2329651,85		
			7,96	137°37'40"
20	649051,98	2329657,22		
			65,11	146°49'56"
21	648997,48	2329692,84		
			3,46	55°30'49"
22	648999,44	2329695,69		
			43,03	147°59'48"
23	648962,95	2329718,50		
Площадь – 5 458 кв. метров				
Образуемый земельный участок 61:05:0600008:3У2, разрешенное использование – автомобильный транспорт				
1	649310,34	2330214,02		
			29,03	145°43'27"
2	649286,35	2330230,37		
			2,52	149°14'58"
3	649284,18	2330231,66		
			16,38	234°18'58"
4	649274,63	2330218,36		
			24,84	334°22'1"
5	649297,03	2330207,61		
			128,86	224°10'32"
6	649204,61	2330117,81		
			43,02	224°10'32"
7	649173,76	2330087,83		
			106,8	224°10'32"
8	649097,16	2330013,41		
			288,22	228°42'8"
9	648906,94	2329796,87		
			5,44	121°28'42"
10	648904,10	2329801,51		
			21,19	217°29'10"
11	648887,28	2329788,61		
			106,97	239°11'48"
12	648832,50	2329696,73		
			104,5	243°45'13"
13	648786,29	2329603,00		
			100,55	249°26'6"
14	648750,97	2329508,86		
			102,06	253°51'35"
15	648722,60	2329410,83		
			101,07	257°55'9"
16	648701,44	2329312,00		

1	2	3	4	5
			21,38	348°24'38"
17	648722,39	2329307,70		
			47,17	79°21'21"
18	648731,10	2329354,06		
			58,98	77°42'18"
19	648743,66	2329411,69		
			54,1	74°43'5"
20	648757,92	2329463,88		
			79,27	71°12'14"
21	648783,46	2329538,92		
			62,02	69°41'53"
22	648804,98	2329597,09		
			51,33	65°43'37"
23	648826,08	2329643,88		
			50,48	61°45'17"
24	648849,97	2329688,35		
			93,04	58°18'0"
25	648898,86	2329767,51		
			12,71	133°30'6"
26	648890,11	2329776,73		
			10,03	54°32'7"
27	648895,93	2329784,90		
			13,09	342°32'1"
28	648908,42	2329780,97		
			92,77	54°13'42"
29	648962,65	2329856,24		
			43,9	50°59'30"
30	648990,28	2329890,35		
			38,58	48°25'32"
31	649015,88	2329919,21		
			47,98	47°0'6"
32	649048,60	2329954,30		
			59,98	44°51'54"
33	649091,11	2329996,61		
			33,02	44°19'30"
34	649114,73	2330019,68		
			51,27	42°26'48"
35	649152,56	2330054,28		
			220,04	42°8'22"
36	649315,72	2330201,91		
			12,8	142°40'57"
37	649305,54	2330209,67		
			6,48	42°10'28"
38	649310,34	2330214,02		

1	2	3	4	5
Площадь – 15 279 кв. метров				
Образуемый земельный участок 61:05:0600008:ЗУ3, разрешенное использование – автомобильный транспорт				
1	649057,74	2329665,21		
			2,62	270°31'50"
2	649057,76	2329662,59		
			2,24	137°17'44"
3	649056,12	2329664,11		
			14,66	146°52'41"
4	649043,84	2329672,12		
			4,07	339°25'1"
5	649047,65	2329670,69		
			5,84	331°48'44"
6	649052,80	2329667,93		
Площадь – 19 кв. метров				
Образуемый земельный участок 61:05:0600008:ЗУ4, разрешенное использование – автомобильный транспорт				
1	652778,62	2333480,12		
			2,2	318°48'51"
2	652780,27	2333478,67		
			0,54	57°34'14"
3	652780,56	2333479,13		
			2,05	138°55'7"
4	652779,02	2333480,48		
			311,06	57°52'15"
5	652944,45	2333743,90		
			101,74	58°17'56"
6	652997,91	2333830,46		
			156,21	69°51'2"
7	653051,72	2333977,11		
			119,25	77°21'50"
8	653077,81	2334093,47		
			60,11	76°56'41"
9	653091,39	2334152,03		
			101,28	77°6'7"
10	653114,00	2334250,75		
			378,95	77°24'8"
11	653196,65	2334620,58		
			300,1	77°10'35"
12	653263,25	2334913,20		
			0,97	79°0'24"
13	653263,44	2334914,15		
			3,63	168°14'28"
14	653259,89	2334914,89		

1	2	3	4	5
			0,4	78°24'28"
15	653259,97	2334915,28		
			3,62	348°14'28"
16	653263,52	2334914,54		
			26,23	79°0'24"
17	653268,52	2334940,29		
			47,68	67°49'46"
18	653286,51	2334984,44		
			16,08	327°13'4"
19	653300,03	2334975,74		
			87,3	281°20'19"
20	653317,19	2334890,14		
			18,15	292°0'27"
21	653323,99	2334873,31		
			5,07	302°40'34"
22	653326,73	2334869,05		
			22,35	304°1'15"
23	653339,23	2334850,52		
			19,72	74°5'12"
24	653344,64	2334869,48		
			8,16	122°47'39"
25	653340,22	2334876,34		
			49,38	76°0'4"
26	653352,17	2334924,26		
			62,32	101°20'19"
27	653339,91	2334985,36		
			21,26	113°40'5"
28	653331,38	2335004,83		
			20,88	137°57'25"
29	653315,88	2335018,81		
			15	158°31'48"
30	653301,92	2335024,30		
			16,78	168°19'37"
31	653285,48	2335027,69		
			75,87	79°19'18"
32	653299,54	2335102,25		
			98,62	76°47'43"
33	653322,07	2335198,26		
			8,52	168°0'20"
34	653313,74	2335200,03		
			16,01	77°4'31"
35	653317,32	2335215,63		
			8,59	348°0'6"
36	653325,73	2335213,84		

1	2	3	4	5
			81,68	76°47'43"
37	653344,38	2335293,36		
			175,78	76°52'13"
38	653384,31	2335464,54		
			183,54	76°38'7"
39	653426,74	2335643,12		
			59,59	77°21'35"
40	653439,78	2335701,27		
			432,17	76°44'29"
41	653538,90	2336121,91		
			97,68	76°26'34"
42	653561,79	2336216,87		
			112,02	76°49'14"
43	653587,33	2336325,93		
			83,58	76°31'55"
44	653606,80	2336407,22		
			5,01	76°36'8"
45	653607,96	2336412,09		
			151,49	62°50'44"
46	653677,10	2336546,89		
			78,99	62°44'44"
47	653713,27	2336617,11		
			248,88	63°0'13"
48	653826,25	2336838,87		
			16,92	152°56'30"
49	653811,18	2336846,57		
			164,24	242°53'49"
50	653736,35	2336700,36		
			215,49	244°7'54"
51	653642,33	2336506,46		
			136,34	246°38'21"
52	653588,27	2336381,30		
			52,37	252°46'21"
53	653572,76	2336331,28		
			228,87	255°54'15"
54	653517,02	2336109,30		
			84,15	257°20'58"
55	653498,59	2336027,19		
			14,68	329°18'39"
56	653511,21	2336019,70		
			10,15	257°15'3"
57	653508,97	2336009,80		
			14,13	176°38'1"
58	653494,86	2336010,63		

1	2	3	4	5
			631,88	257°19'39"
59	653356,24	2335394,14		
			99,69	255°40'41"
60	653331,58	2335297,55		
			194,68	257°47'39"
61	653290,42	2335107,27		
			5,06	343°0'55"
62	653295,26	2335105,79		
			0,4	252°28'28"
63	653295,14	2335105,41		
			5,02	163°0'55"
64	653290,33	2335106,88		
			87,24	257°47'39"
65	653271,89	2335021,61		
			14,15	341°1'38"
66	653285,27	2335017,01		
			11,82	257°17'33"
67	653282,67	2335005,48		
			13,89	172°38'23"
68	653268,89	2335007,26		
			284,48	256°58'4"
69	653204,74	2334730,11		
			299,37	257°57'33"
70	653142,29	2334437,33		
			319,97	255°29'22"
71	653062,12	2334127,57		
			110,51	256°59'42"
72	653037,25	2334019,89		
			74,33	255°28'33"
73	653018,61	2333947,94		
			73,16	248°0'24"
74	652991,21	2333880,10		
			45,06	244°9'46"
75	652971,57	2333839,54		
			126,85	244°54'57"
76	652917,79	2333724,65		
			252,51	238°42'32"
77	652786,64	2333508,87		
			138,61	232°58'23"
78	652703,17	2333398,21		
			229,3	227°51'42"
79	652549,33	2333228,18		
			758,05	223°54'33"
80	652003,20	2332702,46		

1	2	3	4	5
			107,78	225°9'28"
81	651927,20	2332626,04		
			51,57	223°45'59"
82	651889,96	2332590,37		
			42,68	219°54'19"
83	651857,22	2332562,99		
			697,73	223°53'19"
84	651354,37	2332079,28		
			69,28	225°28'4"
85	651305,78	2332029,89		
			131,67	223°35'49"
86	651210,42	2331939,09		
			98,77	222°50'31"
87	651138,00	2331871,93		
			698,67	223°22'32"
88	650630,16	2331392,10		
			60,32	224°40'15"
89	650587,26	2331349,69		
			69,46	224°14'30"
90	650537,50	2331301,23		
			100,8	222°29'42"
91	650463,18	2331233,14		
			52,84	224°54'56"
92	650425,76	2331195,83		
			200,1	223°3'36"
93	650279,56	2331059,21		
			45,21	222°59'32"
94	650246,49	2331028,38		
			49,81	223°3'49"
95	650210,10	2330994,37		
			123,72	221°51'53"
96	650117,96	2330911,80		
			82,6	218°10'32"
97	650053,03	2330860,75		
			327,5	222°56'41"
98	649813,30	2330637,63		
			18,51	309°40'29"
99	649825,12	2330623,38		
			13,56	222°50'53"
100	649815,18	2330614,16		
			18,51	131°56'3"
101	649802,81	2330627,93		
			157,48	227°7'13"
102	649695,65	2330512,53		

1	2	3	4	5
			10,57	222°39'19"
103	649687,88	2330505,37		
			3,15	337°24'29"
104	649690,79	2330504,16		
			150,14	43°40'7"
105	649799,39	2330607,83		
			26,9	310°14'38"
106	649816,77	2330587,30		
			69,39	301°20'53"
107	649852,87	2330528,04		
			10,04	305°31'19"
108	649858,70	2330519,86		
			18,54	309°41'45"
109	649870,55	2330505,59		
			10,07	12°32'15"
110	649880,38	2330507,78		
			17,54	356°51'43"
111	649897,89	2330506,82		
			10,48	321°14'16"
112	649906,06	2330500,26		
			12,94	83°15'14"
113	649907,58	2330513,11		
			17,24	103°9'23"
114	649903,66	2330529,90		
			20,03	129°41'45"
115	649890,86	2330545,31		
			7,25	124°47'33"
116	649886,72	2330551,27		
			67,47	121°20'53"
117	649851,62	2330608,89		
			35,33	127°3'45"
118	649830,33	2330637,08		
			355,55	43°26'44"
119	650088,47	2330881,58		
			144,28	40°36'30"
120	650198,01	2330975,49		
			347,48	40°50'23"
121	650460,89	2331202,72		
			2,98	118°9'15"
122	650459,48	2331205,35		
			0,41	27°49'27"
123	650459,84	2331205,54		
			2,85	299°0'25"
124	650461,22	2331203,04		

1	2	3	4	5
			151,75	43°50'37"
125	650570,67	2331308,16		
			48,53	43°42'56"
126	650605,75	2331341,70		
			551,57	43°44'21"
127	651004,25	2331723,04		
			149,25	43°31'43"
128	651112,46	2331825,83		
			195,61	43°54'41"
129	651253,38	2331961,49		
			195,57	43°44'57"
130	651394,65	2332096,73		
			51,14	43°57'9"
131	651431,47	2332132,22		
			336,55	43°53'14"
132	651674,03	2332365,53		
			89,64	43°45'36"
133	651738,77	2332427,53		
			90,39	43°51'14"
134	651803,95	2332490,15		
			59,72	43°45'50"
135	651847,07	2332531,46		
			60,02	43°51'21"
136	651890,35	2332573,04		
			497,75	43°56'10"
137	652248,79	2332918,41		
			72,12	43°33'20"
138	652301,06	2332968,11		
			291,17	44°1'12"
139	652510,43	2333170,44		
			100,91	44°0'32"
140	652583,02	2333240,56		
			277,7	49°55'13"
141	652761,81	2333453,04		
			4071,31	223°52'27"
142	649826,96	2330631,30		
			0,25	41°49'13"
143	649827,15	2330631,47		
			0,25	133°21'48"
144	649826,98	2330631,65		
			0,25	221°49'13"
145	649826,79	2330631,48		
			5546,45	51°32'35"
146	653276,28	2334974,76		

1	2	3	4	5
			0,25	348°41'24"
147	653276,53	2334974,71		
			0,25	78°41'24"
148	653276,58	2334974,96		
			0,25	168°41'24"
149	653276,33	2334975,01		
Площадь – 126 390 кв. метров				
Образуемый земельный участок 61:05:0600008:3У5, разрешенное использование – автомобильный транспорт				
1	649893,55	2330500,02		
			13,06	181°13'42"
2	649880,49	2330499,74		
			4,39	192°35'56"
3	649876,20	2330498,78		
			52,11	309°41'45"
4	649909,49	2330458,68		
			16,84	39°41'45"
5	649922,45	2330469,44		
			4,84	134°6'41"
6	649919,08	2330472,91		
			6,68	263°27'39"
7	649918,32	2330466,28		
			16	173°28'12"
8	649902,42	2330468,10		
			22,59	83°27'49"
9	649904,99	2330490,54		
			5,05	127°54'40"
10	649901,89	2330494,52		
Площадь – 543 кв. метра				
Образуемый земельный участок 61:05:0600008:3У6, разрешенное использование – автомобильный транспорт				
1	649922,84	2330506,79		
			22,42	262°32'34"
2	649919,93	2330484,56		
			20,84	131°28'2"
3	649906,13	2330500,18		
			23,9	309°49'48"
4	649921,44	2330481,82		
			10,19	313°1'42"
5	649928,39	2330474,37		
			16,43	39°41'45"
6	649941,03	2330484,87		

1	2	3	4	5
Площадь – 354 кв. метра				
Образуемый земельный участок 61:05:0600008:3У7, разрешенное использование – автомобильный транспорт				
1	653360,64	2334892,11		
			35,22	255°59'59"
2	653352,12	2334857,94		
			5,6	122°23'6"
3	653349,12	2334862,67		
			14,54	256°13'31"
4	653345,66	2334848,55		
			36,13	32°40'34"
5	653376,07	2334868,06		
Площадь – 475 кв. метров				
Образуемый земельный участок 61:05:0600008:3У8, разрешенное использование – автомобильный транспорт				
1	653275,84	2335225,53		
			1,54	304°38'8"
2	653276,72	2335224,26		
			20,1	348°8'32"
3	653296,39	2335220,13		
			16,16	257°7'30"
4	653292,79	2335204,38		
			21,23	167°46'21"
5	653272,04	2335208,88		
			99,49	257°8'36"
6	653249,91	2335111,88		
			12,81	144°3'37"
7	653239,53	2335119,40		
			19,35	127°15'25"
8	653227,82	2335134,80		
			31,64	124°50'23"
9	653209,75	2335160,77		
			42	214°50'23"
10	653175,28	2335136,77		
			23,77	304°50'23"
11	653188,85	2335117,27		
			23,77	215°10'42"
12	653169,43	2335103,58		
			42	305°10'42"
13	653193,62	2335069,25		
			26,48	35°10'42"
14	653215,27	2335084,50		
			12,7	320°9'41"
15	653225,02	2335076,36		

1	2	3	4	5
			16,67	336°0'39"
16	653240,26	2335069,58		
			120,16	257°16'10"
17	653213,78	2334952,38		
			706,7	257°33'49"
18	653061,58	2334262,26		
			99,25	257°4'32"
19	653039,39	2334165,52		
			41,92	255°33'59"
20	653028,94	2334124,93		
			61,55	253°47'22"
21	653011,75	2334065,83		
			94,39	251°33'37"
22	652981,90	2333976,28		
			107,66	248°34'3"
23	652942,56	2333876,06		
			94,57	245°43'9"
24	652903,67	2333789,86		
			122,28	242°11'55"
25	652846,64	2333681,69		
			86,47	239°13'41"
26	652802,39	2333607,39		
			80,88	236°39'33"
27	652757,94	2333539,83		
			99,91	234°3'5"
28	652699,29	2333458,95		
			86,52	231°7'7"
29	652644,98	2333391,59		
			82,96	228°40'51"
30	652590,20	2333329,29		
			68,41	226°31'18"
31	652543,13	2333279,65		
			99,24	224°24'41"
32	652472,25	2333210,20		
			291,44	223°55'24"
33	652262,33	2333008,03		
			71,55	223°47'11"
34	652210,68	2332958,52		
			510,99	223°39'9"
35	651840,96	2332605,79		
			5,41	135°46'53"
36	651837,08	2332609,56		
			8,46	112°29'58"
37	651833,84	2332617,38		

1	2	3	4	5
			23,43	94°17'3"
38	651832,09	2332640,74		
			11,3	85°20'5"
39	651833,01	2332652,00		
			24,49	223°9'47"
40	651815,15	2332635,25		
			24,72	200°25'57"
41	651791,98	2332626,62		
			18,44	273°15'49"
42	651793,03	2332608,21		
			19,37	292°12'28"
43	651800,35	2332590,27		
			16,98	311°17'9"
44	651811,56	2332577,51		
			73,03	224°11'53"
45	651759,20	2332526,61		
			168,75	224°4'6"
46	651637,95	2332409,23		
			340,68	223°43'20"
47	651391,74	2332173,77		
			51,43	223°52'9"
48	651354,66	2332138,12		
			388,56	224°0'58"
49	651075,23	2331868,13		
			72,93	223°48'23"
50	651022,60	2331817,65		
			77,56	223°22'26"
51	650966,22	2331764,38		
			552,04	223°9'4"
52	650563,48	2331386,83		
			48,24	223°0'45"
53	650528,21	2331353,92		
			1001,39	222°52'26"
54	649794,34	2330672,59		
			9,11	137°54'50"
55	649787,58	2330678,70		
			11,86	144°46'28"
56	649777,89	2330685,54		
			10,23	157°31'3"
57	649768,44	2330689,45		
			24,91	163°24'0"
58	649744,58	2330696,57		
			26	219°51'59"
59	649724,62	2330679,90		

1	2	3	4	5
			115,73	154°27'51"
60	649620,20	2330729,79		
			37,3	253°24'0"
61	649609,54	2330694,04		
			153,1	343°24'0"
62	649756,26	2330650,30		
			4,84	330°39'25"
63	649760,49	2330647,92		
			17,84	317°7'19"
64	649773,56	2330635,79		
			91,96	221°25'37"
65	649704,60	2330574,94		
			79,79	222°52'35"
66	649646,13	2330520,65		
			2,87	307°58'33"
67	649647,90	2330518,39		
			29,84	42°55'48"
68	649669,75	2330538,71		
			159,65	38°30'8"
69	649794,69	2330638,10		
			18,73	141°57'41"
70	649779,94	2330649,64		
			13,52	42°50'28"
71	649789,85	2330658,83		
			19,22	328°30'35"
72	649806,24	2330648,79		
			323,91	42°56'45"
73	650043,34	2330869,47		
			83,66	47°6'8"
74	650100,29	2330930,76		
			123,7	44°12'50"
75	650188,95	2331017,02		
			49,79	43°3'48"
76	650225,33	2331051,02		
			44,02	44°17'29"
77	650256,84	2331081,76		
			201,95	43°3'28"
78	650404,40	2331219,64		
			52,58	41°25'22"
79	650443,83	2331254,43		
			99,46	42°37'28"
80	650517,01	2331321,78		
			70,36	41°46'5"
81	650569,49	2331368,65		

1	2	3	4	5
			59,76	40°52'3"
82	650614,68	2331407,75		
			699,4	43°22'28"
83	651123,06	2331888,07		
			98,38	44°35'17"
84	651193,12	2331957,13		
			130,7	43°22'21"
85	651288,13	2332046,89		
			69,39	43°24'0"
86	651338,55	2332094,57		
			685,34	43°53'17"
87	651832,47	2332569,68		
			15,59	107°49'8"
88	651827,70	2332584,52		
			11,52	43°54'35"
89	651836,00	2332592,51		
			14,28	325°26'31"
90	651847,76	2332584,41		
			34,75	48°53'8"
91	651870,61	2332610,59		
			51,56	43°45'30"
92	651907,85	2332646,25		
			106,97	41°57'39"
93	651987,39	2332717,77		
			758,03	43°54'12"
94	652533,56	2333243,42		
			227,6	47°52'46"
95	652686,21	2333412,24		
			136,53	52°58'32"
96	652768,42	2333521,24		
			250,21	58°41'39"
97	652898,43	2333735,02		
			125,66	64°56'31"
98	652951,65	2333848,85		
			43,9	71°56'26"
99	652965,26	2333890,59		
			71,33	68°0'33"
100	652991,97	2333956,73		
			72,49	75°28'2"
101	653010,16	2334026,90		
			110,22	73°53'12"
102	653040,75	2334132,79		
			320,26	75°29'11"
103	653121,01	2334442,83		

1	2	3	4	5
			298,69	77°23'30"
104	653186,21	2334734,32		
			310,02	77°6'55"
105	653255,34	2335036,53		
			23,83	121°6'29"
106	653243,03	2335056,93		
			14,56	77°15'43"
107	653246,24	2335071,13		
			23,1	302°49'23"
108	653258,76	2335051,72		
			256,19	77°18'1"
109	653315,08	2335301,64		
			99,29	78°33'24"
110	653334,78	2335398,96		
			647,9	77°19'34"
111	653476,93	2336031,07		
			85,36	77°3'22"
112	653496,05	2336114,26		
			229,77	76°1'1"
113	653551,57	2336337,22		
			53,96	72°45'50"
114	653567,56	2336388,76		
			138,37	64°59'20"
115	653626,06	2336514,15		
			215,87	64°21'26"
116	653719,48	2336708,76		
			164,43	62°54'55"
117	653794,35	2336855,16		
			20,07	152°56'30"
118	653776,48	2336864,29		
			248,88	242°56'30"
119	653663,26	2336642,66		
			56,49	243°42'5"
120	653638,23	2336592,01		
			85,33	245°36'19"
121	653602,99	2336514,30		
			123,96	248°25'8"
122	653557,40	2336399,03		
			117,03	251°39'28"
123	653520,57	2336287,95		
			73,86	254°13'23"
124	653500,49	2336216,87		
			84,37	256°20'58"
125	653480,58	2336134,88		

1	2	3	4	5
			432,16	257°29'1"
126	653386,92	2335712,99		
			59,24	257°18'49"
127	653373,91	2335655,20		
			1813,96	256°36'36"
128	652953,84	2333890,55		
			0,25	343°44'23"
129	652954,08	2333890,48		
			0,24	73°4'21"
130	652954,15	2333890,71		
			0,25	161°33'54"
131	652953,91	2333890,79		
			1260,75	77°41'45"
132	653222,58	2335122,58		
			0,4	14°22'53"
133	653222,97	2335122,68		
			4,61	104°58'17"
134	653221,78	2335127,13		
			4,6	14°36'37"
135	653226,23	2335128,29		
			0,39	104°44'37"
136	653226,13	2335128,67		
			5	194°35'31"
137	653221,29	2335127,41		
			40,92	343°22'19"
138	653260,50	2335115,70		
			0,25	343°44'23"
139	653260,74	2335115,63		
			0,25	73°44'23"
140	653260,81	2335115,87		
			0,25	163°44'23"
141	653260,57	2335115,94		
Площадь – 155 120 кв. метров				
Образуемый земельный участок 61:05:0600008:3У9, разрешенное использование – автомобильный транспорт				
1	649636,72	2330728,72		
			97,23	334°15'29"
2	649724,30	2330686,49		
			18,52	39°55'3"
3	649738,51	2330698,38		
Площадь – 820 кв. метров				
Образуемый земельный участок 61:05:0600008:3У10, разрешенное использование – автомобильный транспорт				
1	651788,46	2332744,84		

1	2	3	4	5
			20,32	132°51'32"
2	651774,64	2332759,74		
			10,43	222°50'33"
3	651766,99	2332752,65		
			109,01	303°15'46"
4	651826,78	2332661,50		
			3,96	104°21'21"
5	651825,80	2332665,34		
			24,85	112°45'49"
6	651816,18	2332688,25		
			46,63	113°36'17"
7	651797,51	2332730,98		
Площадь – 993 кв. метра				
Образующий земельный участок 61:05:0050403:3У1, разрешенное использование – автомобильный транспорт				
1	649071,9	2329639		
			2,71	341°57'58"
2	649074,5	2329638		
			18,72	234°30'4"
3	649063,6	2329623		
			10,02	129°33'22"
4	649057,3	2329631		
			2,28	69°37'45"
5	649058	2329633		
			19,04	90°31'50"
6	649057,9	2329652		
Площадь – 253 кв. метра				
Образующий земельный участок 61:05:0050403:3У2, разрешенное использование – автомобильный транспорт				
1	648981,7	2329842		
			100,88	234°33'46"
2	648923,2	2329759		
			13,17	315°25'51"
3	648932,5	2329750		
			6,85	234°34'10"
4	648928,6	2329745		
			43,15	322°49'38"
5	648963	2329719		
			43,03	327°59'48"
6	648999,4	2329696		
			4,52	55°30'49"
7	649002	2329699		
			49,96	326°52'41"
8	649043,8	2329672		

1	2	3	4	5
			4,07	339°25'1"
9	649047,7	2329671		
			5,84	331°48'44"
10	649052,8	2329668		
			5,64	331°9'45"
11	649057,7	2329665		
			2,62	270°31'50"
12	649057,8	2329663		
			24,24	317°17'44"
13	649075,6	2329646		
			3,92	341°59'27"
14	649079,3	2329645		
			13,99	54°30'4"
15	649087,4	2329656		
			62,1	144°30'4"
16	649036,9	2329692		
			39,26	157°44'22"
17	649000,5	2329707		
			13,64	155°0'49"
18	648988,2	2329713		
			11,55	60°42'10"
19	648993,8	2329723		
			3,82	144°30'4"
20	648990,7	2329725		
			16,51	242°13'43"
21	648983	2329711		
			6,02	145°16'51"
22	648978,1	2329714		
			16,59	62°14'52"
23	648985,8	2329729		
			50,87	144°30'4"
24	648944,4	2329758		
			63,4	53°42'23"
25	648981,9	2329809		
			3,59	150°15'31"
26	648978,8	2329811		
			24,83	63°12'28"
27	648990	2329833		
			8,89	35°34'4"
28	648997,2	2329839		
			28,2	53°22'41"
29	649014	2329861		
			48,98	41°46'14"
30	649050,6	2329894		

1	2	3	4	5
			23,76	351°58'15"
31	649074,1	2329891		
			1,17	58°55'3"
32	649074,7	2329892		
			10,91	66°57'36"
33	649079	2329902		
			6,11	334°41'38"
34	649084,5	2329899		
			10,2	245°54'47"
35	649080,3	2329890		
			50,04	351°58'15"
36	649129,9	2329883		
			7,08	342°44'33"
37	649136,6	2329881		
			40,93	342°42'5"
38	649175,7	2329868		
			7,21	84°32'3"
39	649176,4	2329876		
			21,36	176°19'24"
40	649155,1	2329877		
			12,14	168°18'38"
41	649143,2	2329879		
			37,23	154°13'11"
42	649109,7	2329896		
			13,8	157°16'52"
43	649097	2329901		
			19,96	177°23'13"
44	649077	2329902		
			14,35	169°14'17"
45	649062,9	2329904		
			7,15	144°19'55"
46	649057,1	2329909		
			3,71	43°31'15"
47	649059,8	2329911		
			0,21	161°7'57"
48	649059,6	2329911		
			4,83	222°18'49"
49	649056	2329908		
			13,84	157°7'20"
50	649043,3	2329913		
			50,95	228°1'22"
51	649009,2	2329876		
			108,1	238°25'54"
52	648952,6	2329783		

1	2	3	4	5
			0,4	236°18'36"
53	648952,4	2329783		
			5,01	325°59'33"
54	648956,5	2329780		
			0,4	56°18'36"
55	648956,8	2329781		
			116,62	54°7'11"
56	649025,1	2329875		
			0,25	323°7'48"
57	649025,3	2329875		
			0,25	53°7'48"
58	649025,5	2329875		
			0,25	143°7'48"
59	649025,3	2329875		
Площадь – 6 641 кв. метр				
Образуемый земельный участок 61:05:0050403:3У3, разрешенное использование – автомобильный транспорт				
1	649182,4	2329875		
			8,34	264°25'40"
2	649181,6	2329867		
			2,17	342°42'5"
3	649183,7	2329866		
			51,69	351°13'27"
4	649234,8	2329858		
			12,02	79°26'4"
5	649237	2329870		
			24,43	173°25'5"
6	649212,7	2329873		
Площадь – 576 кв. метров				
Образуемый земельный участок 61:05:0050402:3У1, разрешенное использование – автомобильный транспорт				
1	649054,11	2329925,04		
			13,87	313°55'9"
2	649063,73	2329915,05		
			5,6	222°19'5"
3	649059,59	2329911,28		
			0,21	341°7'57"
4	649059,79	2329911,21		
			2,32	43°31'15"
5	649061,47	2329912,81		
			4,84	323°44'46"
6	649065,37	2329909,95		
			12,18	348°55'15"
7	649077,32	2329907,61		

1	2	3	4	5
			19,75	357°45'54"
8	649097,05	2329906,84		
			15,05	338°44'9"
9	649111,08	2329901,38		
			37,75	334°19'3"
10	649145,10	2329885,02		
			10,59	348°40'8"
11	649155,48	2329882,94		
			21,36	354°23'8"
12	649176,74	2329880,85		
			5,97	0°23'2"
13	649182,71	2329880,89		
			30,23	355°41'34"
14	649212,85	2329878,62		
			25,38	353°27'22"
15	649238,07	2329875,73		
			4,68	79°26'4"
16	649238,92	2329880,32		
			89,27	176°59'4"
17	649149,78	2329885,02		
			13,04	84°44'58"
18	649150,97	2329898,01		
			54,18	169°26'4"
19	649097,71	2329907,94		
			36,48	141°54'20"
20	649069,00	2329930,45		
			148,53	40°10'5"
21	649182,50	2330026,26		
			25,3	49°47'58"
22	649198,83	2330045,58		
			16,78	46°14'47"
23	649210,43	2330057,70		
			22,83	45°7'27"
24	649226,54	2330073,88		
			73,41	37°29'2"
25	649284,79	2330118,55		
			2,02	130°22'39"
26	649283,48	2330120,09		
			0,62	39°48'20"
27	649283,96	2330120,49		
			2,11	309°34'5"
28	649285,30	2330118,86		
			44,16	37°33'58"
29	649320,30	2330145,79		

1	2	3	4	5
			107,91	260°53'6"
30	649303,21	2330039,24		
			24,61	251°19'19"
31	649295,33	2330015,93		
			8,5	251°57'18"
32	649292,70	2330007,85		
			11	343°10'29"
33	649303,23	2330004,66		
			15,15	73°56'33"
34	649307,42	2330019,22		
			23,44	70°40'6"
35	649315,18	2330041,34		
			20,86	70°5'48"
36	649322,28	2330060,95		
			32,57	73°12'23"
37	649331,69	2330092,13		
			45,76	62°16'33"
38	649352,98	2330132,64		
			20,21	64°5'39"
39	649361,81	2330150,82		
			8,93	55°57'13"
40	649366,81	2330158,22		
			7,02	72°29'17"
41	649368,92	2330164,92		
			9,25	79°51'56"
42	649370,55	2330174,02		
			12,02	100°25'58"
43	649368,37	2330185,84		
			84,66	51°4'41"
44	649421,56	2330251,70		
			29,89	43°11'52"
45	649443,35	2330272,16		
			10,38	59°28'48"
46	649448,62	2330281,10		
			39,32	54°30'11"
47	649471,45	2330313,11		
			5,99	323°37'40"
48	649476,27	2330309,56		
			24,73	234°13'29"
49	649461,81	2330289,50		
			75,08	43°11'52"
50	649516,55	2330340,89		
			56,44	43°21'46"
51	649557,58	2330379,64		

1	2	3	4	5
			174,02	43°2'24"
52	649684,77	2330498,41		
			8,32	43°40'7"
53	649690,79	2330504,16		
			3,15	157°24'29"
54	649687,88	2330505,37		
			199,44	222°39'19"
55	649541,20	2330370,23		
			87,32	219°6'5"
56	649473,44	2330315,16		
			172,4	222°45'36"
57	649346,86	2330198,11		
			13,24	302°7'45"
58	649353,90	2330186,90		
			11,03	222°54'22"
59	649345,82	2330179,39		
			13,32	145°44'14"
60	649334,81	2330186,89		
			224,01	222°55'4"
61	649170,76	2330034,35		
			49,95	222°23'44"
62	649133,87	2330000,67		
			33,95	219°16'26"
63	649107,59	2329979,18		
			75,44	238°18'33"
64	649067,96	2329914,99		
			2,99	143°17'0"
65	649065,56	2329916,78		
			3	233°7'48"
66	649063,76	2329914,38		
			3	323°7'48"
67	649066,16	2329912,58		
			8,65	130°10'13"
68	649060,58	2329919,19		
			0,26	141°20'25"
69	649060,38	2329919,35		
			0,25	233°7'48"
70	649060,23	2329919,15		
			0,25	323°7'48"
71	649060,43	2329919,00		
			43,34	45°40'57"
72	649090,71	2329950,01		
			5	132°14'34"
73	649087,35	2329953,71		

1	2	3	4	5
			0,4	221°59'14"
74	649087,05	2329953,44		
			5	312°14'34"
75	649090,41	2329949,74		
			65,03	43°25'25"
76	649137,64	2329994,44		
			0,26	128°39'35"
77	649137,48	2329994,64		
			0,25	220°6'3"
78	649137,29	2329994,48		
			0,24	308°17'25"
79	649137,44	2329994,29		
			64,61	39°19'43"
80	649187,42	2330035,24		
			0,25	130°6'3"
81	649187,26	2330035,43		
			0,24	218°17'25"
82	649187,07	2330035,28		
			0,25	306°52'12"
83	649187,22	2330035,08		
			188,19	39°17'54"
84	649332,85	2330154,27		
			0,25	220°6'3"
85	649332,66	2330154,11		
			0,24	308°17'25"
86	649332,81	2330153,92		
			0,25	36°52'12"
87	649333,01	2330154,07		
Площадь – 13 772 кв. метра				
Образуемый земельный участок 61:05:0050402:3У2, разрешенное использование – автомобильный транспорт				
1	649328,34	2330059,95		
			22,21	250°4'19"
2	649320,77	2330039,07		
			23,3	250°34'10"
3	649313,02	2330017,10		
			14,74	253°45'37"
4	649308,90	2330002,95		
			1,18	343°10'29"
5	649310,03	2330002,60		
			68,34	66°20'13"
6	649337,46	2330065,20		
			66,75	72°29'17"
7	649357,55	2330128,86		
			42,34	242°2'49"
8	649337,70	2330091,46		

1	2	3	4	5
Площадь – 647 кв. метров				
Образуемый земельный участок 61:05:0050401:3У1, разрешенное использование – автомобильный транспорт				
1	649310,34	2330214,02		
			5,57	42°10'28"
2	649314,47	2330217,76		
			13,22	332°27'56"
3	649326,19	2330211,65		
			177,55	42°46'4"
4	649456,53	2330332,21		
			88,09	46°49'1"
5	649516,81	2330396,44		
			179,04	42°55'48"
6	649647,90	2330518,39		
			2,87	127°58'33"
7	649646,13	2330520,65		
			263,74	222°52'35"
8	649452,86	2330341,20		
			39,41	235°55'22"
9	649430,78	2330308,56		
			8,82	222°39'29"
10	649424,29	2330302,58		
			123,41	217°44'48"
11	649326,71	2330227,03		
			37,24	144°7'13"
12	649296,54	2330248,86		
			21,18	234°18'58"
13	649284,18	2330231,66		
			2,52	329°14'58"
14	649286,35	2330230,37		
			29,03	325°43'27"
15	649310,34	2330214,02		
Площадь – 2 742 кв. метра				

Общая площадь образуемых земельных участков для формирования полосы отвода автомобильной дороги из земель, находящихся в государственной собственности, составляет 330 073 кв. метра.

В полосу отвода линейного объекта «Реконструкция автомобильной дороги общего пользования регионального значения г. Миллерово – ст. Вешенская на участке км 91 + 100 – км 100 + 500 в Боковском районе» попадает земельный участок, находящийся в государственной собственности.

В соответствии с пунктом 4 статьи 11.4 Земельного кодекса Российской Федерации земельный участок, раздел которого осуществлен, сохраняется в измененных границах.

Перечень земельных участков, находящихся в государственной собственности, полностью или частично попадающих в полосу отвода автодороги, приведен в таблице № 3.

Таблица № 3

№ п/п	Кадастровый номер участка	Категория земель	Общая площадь (кв. метров)	Площадь, подлежащая изъятию для государственных нужд Ростовской области (кв. метров)
1	2	3	4	5
1.	61:05:0600008:37	земли сельскохозяйственного назначения	1 560 000	51

Каталог координат поворотных точек границ земельных участков, образуемых путем раздела земельного участка, находящегося в государственной собственности, представлен в таблице № 4.

Таблица № 4

№ п/п	№ точки	X	Y	Длина (метров)	Дирекционный угол
1	2	3	4	5	6
1.	Земельный участок, образуемый путем раздела земельного участка с кадастровым номером 61:05:0600008:37				
	:37:ЗУ1 – образуемый земельный участок, разрешенное использование – автомобильный транспорт				
	1	652778,62	2333480,12		
				2,2	318°48'51"
	2	652780,27	2333478,67		
				17,89	237°34'14"
	3	652770,68	2333463,58		
				13,77	229°55'13"
	4	652761,81	2333453,04		
	1	652778,62	2333480,12		
				2,2	318°48'51"
				17,89	237°34'14"
Площадь – 51 кв. метр					
2.	Земельный участок с кадастровым номером 61:05:0600008:37, сохраняемый в измененных границах				
	Площадь – 1 559 949 кв. метров				

Земельные участки, находящиеся в частной собственности, полностью или частично попадающие в границы полосы отвода линейного объекта, подлежат изъятию для государственных нужд Ростовской области.

Перечень земельных участков, находящихся в частной собственности, приведен в таблице № 5.

Таблица № 5

№ п/п	Кадастровый номер участка	Категория земель	Общая площадь (кв. метров)	Площадь, подлежащая изъятию для государственных нужд Ростовской области (кв. метров)
1	2	3	4	5
1.	61:05:0000000:5369	земли населенных пунктов	4 414	754
2.	61:05:0050403:59	земли населенных пунктов	1 277	166
3.	61:05:0000000:5432	земли населенных пунктов	26	4
4.	ЕЗ 61:05:0600008:150 (61:05:0600008:151)	земли сельскохозяйственного назначения	135 000	3012
5.	61:05:0000000:5460	земли населенных пунктов	27	9
6.	61:05:0000000:5321	земли населенных пунктов	5 525	2264
7.	61:05:0050402:30	земли населенных пунктов	6 725	638
8.	61:05:0000000:5370	земли населенных пунктов	5 592	495
9.	61:05:0000000:5517	земли сельскохозяйственного назначения	127 897	1885
10.	61:05:0600008:218	земли сельскохозяйственного назначения	14 645	785
11.	61:05:0600008:213	земли сельскохозяйственного назначения	266 000	4090
12.	61:05:0600008:230	земли сельскохозяйственного назначения	288 000	1477

1	2	3	4	5
13.	61:05:0000000:5426	земли промышленности, энергетики, транспорта, связи, радиовещания, телевидения, информатики, земли для обеспечения космической деятельности, земли обороны, безопасности и земли иного специального назначения	157	6

Находящиеся в частной собственности земельные участки, частично попадающие в границы полосы отвода автомобильной дороги, до изъятия для государственных нужд подлежат образованию путем раздела.

Каталог координат поворотных точек, образуемых путем раздела земельных участков, подлежащих изъятию для государственных нужд Ростовской области, приведен в таблице № 6.

Таблица № 6

№ п/п	№ точки	X	Y	Длина (метров)	Дирекционный угол
1	2	3	4	5	6
1.	Земельный участок, образуемый путем раздела земельного участка с кадастровым номером 61:05:0000000:5369				
	:5369:ЗУ1 – подлежит изъятию				
	1	649056,12	2329664,11		
				64,62	146°52'41"
	2	649002,00	2329699,42		
				7,98	235°30'49"
	3	648997,48	2329692,84		
				65,11	326°49'56"
	4	649051,98	2329657,22		
				26,99	317°37'40"
	5	649071,92	2329639,03		
				2,71	341°57'58"
	6	649074,50	2329638,19		
				8,29	54°30'4"
7	649079,31	2329644,94			
			3,92	161°59'27"	
8	649075,58	2329646,15			
Площадь – 754 кв. метра					

1	2	3	4	5	6
	:5369:ЗУ2 – не подлежит изъятию				
	Площадь – 3 660 кв. метров				
2.	Земельный участок, образуемый путем раздела земельного участка с кадастровым номером 61:05:0050403:59				
	:59:ЗУ1 – подлежит изъятию				
	1	648978,08	2329714,13		
				6,02	325°16'51"
	2	648983,03	2329710,70		
				16,51	62°13'43"
	3	648990,72	2329725,31		
				6,04	144°30'4"
	4	648985,81	2329728,81		
	Площадь – 99 кв. метров				
	Земельный участок, образуемый путем раздела земельного участка с кадастровым номером 61:05:0050403:59				
	:59:ЗУ2 – подлежит изъятию				
	1	649078,97	2329901,55		
				10,91	246°57'36"
	2	649074,70	2329891,51		
				1,17	238°55'3"
	3	649074,10	2329890,51		
				6,29	351°58'15"
	4	649080,33	2329889,63		
				10,2	65°54'47"
	5	649084,49	2329898,94		
	Площадь – 67 кв. метров				
	:59:ЗУ3 – не подлежит изъятию				
	Площадь – 1 111 кв. метров				
3.	Земельный участок, образуемый путем раздела земельного участка с кадастровым номером 61:05:0000000:5432				
	:5432:ЗУ1(1) – подлежит изъятию				
	1	648956,53	2329780,30		
				0,4	56°18'36"
	2	648956,75	2329780,63		
				5,01	145°59'33"
	3	648952,60	2329783,43		
				0,4	236°18'36"
	4	648952,38	2329783,10		
	Площадь – 2 кв. метра				
	Земельный участок, образуемый путем раздела земельного участка с кадастровым номером 61:05:0000000:5432				
	:5432:ЗУ1(2) – подлежит изъятию				
	1	649025,30	2329874,97		
				0,25	53°7'48"

1	2	3	4	5	6
	2	649025,45	2329875,17		
				0,25	143°7'48"
	3	649025,25	2329875,32		
				0,25	233°7'48"
	4	649025,10	2329875,12		
Площадь – 0,06 кв. метра					
Земельный участок, образуемый путем раздела земельного участка с кадастровым номером 61:05:0000000:5432					
:5432:ЗУ1(3) – подлежит изъятию					
	1	649060,58	2329919,19		
				0,26	141°20'25"
	2	649060,38	2329919,35		
				0,25	233°7'48"
	3	649060,23	2329919,15		
				0,25	323°7'48"
	4	649060,43	2329919,00		
Площадь – 0,06 кв. метра					
Земельный участок, образуемый путем раздела земельного участка с кадастровым номером 61:05:0000000:5432					
:5432:ЗУ1(4) – подлежит изъятию					
	1	649090,71	2329950,01		
				5	132°14'34"
	2	649087,35	2329953,71		
				0,4	221°59'14"
	3	649087,05	2329953,44		
				5	312°14'34"
	4	649090,41	2329949,74		
Площадь – 2 кв. метра					
Земельный участок, образуемый путем раздела земельного участка с кадастровым номером 61:05:0000000:5432					
:5432:ЗУ1(5) – подлежит изъятию					
	1	649137,64	2329994,44		
				0,26	128°39'35"
	2	649137,48	2329994,64		
				0,25	220°6'3"
	3	649137,29	2329994,48		
				0,24	308°17'25"
	4	649137,44	2329994,29		
Площадь – 0,06 кв. метра					
Земельный участок, образуемый путем раздела земельного участка с кадастровым номером 61:05:0000000:5432					
:5432:ЗУ1(6) – подлежит изъятию					
	1	649187,42	2330035,24		
				0,25	130°6'3"

1	2	3	4	5	6	
	2	649187,26	2330035,43			
				0,24	218°17'25"	
	3	649187,07	2330035,28			
				0,25	306°52'12"	
	4	649187,22	2330035,08			
	Площадь – 0,06 кв. метров					
	Земельный участок, образуемый путем раздела земельного участка с кадастровым номером 61:05:0000000:5432					
	:5432:ЗУ1(7) – подлежит изъятию					
	1	649332,81	2330153,92			
				0,25	36°52'12"	
	2	649333,01	2330154,07			
				0,26	128°39'35"	
	3	649332,85	2330154,27			
				0,25	220°6'3"	
4	649332,66	2330154,11				
Площадь – 0,06 кв. метра						
:5432:ЗУ2 – не подлежит изъятию						
Площадь – 22 кв. метра						
4.	Земельный участок, образуемый путем раздела земельного участка с кадастровым номером 61:05:0600008:150					
	:150:ЗУ1 – подлежит изъятию					
	1	648944,20	2329855,98			
				67,64	233°38'17"	
	2	648904,10	2329801,51			
				5,44	301°28'42"	
	3	648906,94	2329796,87			
				288,22	48°42'8"	
	4	649097,16	2330013,41			
				21,78	44°10'32"	
	5	649112,78	2330028,59			
				40,26	220°54'5"	
	6	649082,35	2330002,23			
				40,26	220°54'5"	
7	649051,93	2329975,87				
			68,96	225°14'33"		
8	649003,37	2329926,91				
Площадь – 2 771 кв. метр						
Земельный участок, образуемый путем раздела земельного участка с кадастровым номером 61:05:0600008:150						
:150:ЗУ2 – подлежит изъятию						
1	649169,72	2330092,22				
			5,96	312°35'33"		
2	649173,76	2330087,83				

1	2	3	4	5	6
				43,02	44°10'32"
	3	649204,61	2330117,81		
				5,23	132°19'43"
	4	649201,09	2330121,68		
Площадь – 241 кв. метр					
:150:ЗУ3 – не подлежит изъятию					
Площадь – 131 988 кв. метров					
5.	Земельный участок, образуемый путем раздела земельного участка с кадастровым номером 61:05:0000000:5460				
:5460:ЗУ1 – подлежит изъятию					
	1	649067,96	2329914,99		
				2,99	143°17'0"
	2	649065,56	2329916,78		
				3	233°7'48"
	3	649063,76	2329914,38		
				3	323°7'48"
	4	649066,16	2329912,58		
Площадь – 9 кв. метров					
:5460:ЗУ2 – не подлежит изъятию					
Площадь – 18 кв. метров					
6.	Земельный участок, образуемый путем раздела земельного участка с кадастровым номером 61:05:0000000:5321				
:5321:ЗУ1 – подлежит изъятию					
	1	649176,74	2329880,85		
				21,36	174°23'8"
	2	649155,48	2329882,94		
				10,59	168°40'8"
	3	649145,10	2329885,02		
				37,75	154°19'3"
	4	649111,08	2329901,38		
				15,05	158°44'9"
	5	649097,05	2329906,84		
				19,75	177°45'54"
	6	649077,32	2329907,61		
				12,18	168°55'15"
	7	649065,37	2329909,95		
				4,84	143°44'46"
	8	649061,47	2329912,81		
				6,03	223°31'15"
	9	649057,10	2329908,66		
				7,15	324°19'55"
	10	649062,91	2329904,49		
				14,35	349°14'17"
	11	649077,01	2329901,81		

1	2	3	4	5	6
				19,96	357°23'13"
	12	649096,95	2329900,90		
				13,8	337°16'52"
	13	649109,68	2329895,57		
				37,23	334°13'11"
	14	649143,20	2329879,38		
				12,14	348°18'38"
	15	649155,09	2329876,92		
				21,36	356°19'24"
	16	649176,41	2329875,55		
				7,21	264°32'3"
	17	649175,72	2329868,37		
				6,17	342°42'5"
	18	649181,61	2329866,53		
				8,34	84°25'40"
	19	649182,42	2329874,84		
				30,36	355°48'25"
	20	649212,70	2329872,62		
				24,43	353°25'5"
	21	649236,97	2329869,82		
				6,01	79°26'4"
	22	649238,07	2329875,73		
				25,38	173°27'22"
	23	649212,85	2329878,62		
				30,23	175°41'34"
	24	649182,71	2329880,89		
Площадь – 1 133 кв. метра					
Земельный участок, образуемый путем раздела земельного участка с кадастровым номером 61:05:0000000:5321					
:5321:ЗУ2 – подлежит изъятию					
	1	649315,18	2330041,34		
				23,44	250°40'6"
	2	649307,42	2330019,22		
				15,15	253°56'33"
	3	649303,23	2330004,66		
				5,92	343°10'29"
	4	649308,90	2330002,95		
				14,74	73°45'37"
	5	649313,02	2330017,10		
				23,3	70°34'10"
	6	649320,77	2330039,07		
				22,21	70°4'19"
	7	649328,34	2330059,95		
				32,87	73°27'22"

1	2	3	4	5	6
	8	649337,70	2330091,46		
				42,34	62°2'49"
	9	649357,55	2330128,86		
				30,79	72°29'17"
	10	649366,81	2330158,22		
				8,93	235°57'13"
	11	649361,81	2330150,82		
				20,21	244°5'39"
	12	649352,98	2330132,64		
				45,76	242°16'33"
	13	649331,69	2330092,13		
				32,57	253°12'23"
	14	649322,28	2330060,95		
Площадь – 905 кв. метров					
Земельный участок, образуемый путем раздела земельного участка с кадастровым номером 61:05:0000000:5321					
:5321:3У3 – подлежит изъятию					
	1	649448,62	2330281,10		
				10,38	239°28'48"
	2	649443,35	2330272,16		
				25,33	43°11'52"
	3	649461,81	2330289,50		
				24,73	54°13'29"
	4	649476,27	2330309,56		
				5,99	143°37'40"
	5	649471,45	2330313,11		
Площадь – 226 кв. метров					
:5321:3У4 – не подлежит изъятию					
Площадь – 3 261 кв. метр					
7.	Земельный участок, образуемый путем раздела земельного участка с кадастровым номером 61:05:0050402:30				
:30:3У1 – подлежит изъятию					
	1	649239,16	2329881,56		
				1,26	259°26'4"
	2	649238,92	2329880,32		
				89,27	176°59'4"
	3	649149,78	2329885,02		
				13,04	84°44'58"
	4	649150,97	2329898,01		
Площадь – 638 кв. метров					
:30:3У2 – не подлежит изъятию					
Площадь – 6 087 кв. метров					

1	2	3	4	5	6
8.	Земельный участок, образуемый путем раздела земельного участка с кадастровым номером 61:05:0000000:5370				
	:5370:ЗУ1 – подлежит изъятию				
	1	649906,13	2330500,18		
				0,05	131°28'2"
	2	649906,10	2330500,21		
				0	83°27'19"
	3	649906,10	2330500,21		
				0,06	129°49'48"
	4	649906,06	2330500,26		
				10,48	141°14'16"
	5	649897,89	2330506,82		
				17,54	176°51'43"
	6	649880,38	2330507,78		
				10,07	192°32'15"
	7	649870,55	2330505,59		
				8,85	309°41'45"
	8	649876,20	2330498,78		
				4,39	12°35'56"
	9	649880,49	2330499,74		
				13,06	1°13'42"
	10	649893,55	2330500,02		
				9,99	326°35'46"
	11	649901,89	2330494,52		
			24,98	307°54'40"	
12	649917,24	2330474,81			
			2,64	314°6'41"	
13	649919,08	2330472,91			
			4,84	314°6'41"	
14	649922,45	2330469,44			
			7,73	39°41'45"	
15	649928,39	2330474,37			
			10,19	133°1'42"	
16	649921,44	2330481,82			
Площадь – 495 кв. метров					
:5370:ЗУ2 – не подлежит изъятию					
Площадь – 5 097 кв. метров					
9.	Земельный участок, образуемый путем раздела земельного участка с кадастровым номером 61:05:0000000:5517				
	:5517:ЗУ1 – подлежит изъятию				
	1	649904,99	2330490,53		
				22,58	263°27'49"
2	649902,42	2330468,10			
			16	353°28'12"	

1	2	3	4	5	6
	3	649918,32	2330466,28		
				6,67	83°27'39"
	4	649919,08	2330472,91		
				2,64	134°4'51"
	5	649917,24	2330474,81		
Площадь – 231 кв. метр					
Земельный участок, образуемый путем раздела земельного участка с кадастровым номером 61:05:0000000:5517					
:5517:ЗУ2 – подлежит изъятию					
	1	649903,66	2330529,90		
				17,24	283°9'23"
	2	649907,58	2330513,11		
				12,98	263°27'19"
	3	649906,10	2330500,21		
				0,05	309°49'48"
	4	649906,13	2330500,18		
				20,84	311°28'2"
	5	649919,93	2330484,56		
				22,42	82°32'34"
	6	649922,84	2330506,79		
Площадь – 395 кв. метров					
Земельный участок, образуемый путем раздела земельного участка с кадастровым номером 61:05:0000000:5517					
:5517:ЗУ3 – подлежит изъятию					
	1	653352,17	2334924,26		
				49,38	256°0'4"
	2	653340,22	2334876,34		
				8,16	302°47'39"
	3	653344,64	2334869,48		
				19,62	254°5'12"
	4	653339,26	2334850,61		
				5,19	303°44'33"
	5	653342,14	2334846,29		
				3,74	303°18'21"
	6	653344,20	2334843,17		
				5,57	74°48'17"
	7	653345,66	2334848,55		
				14,54	76°13'31"
	8	653349,12	2334862,67		
				5,6	302°23'6"
	9	653352,12	2334857,94		
				35,22	75°59'59"
	10	653360,64	2334892,11		
				1,8	122°40'34"

1	2	3	4	5	6
	11	653359,67	2334893,63		
				9,24	109°38'43"
	12	653356,56	2334902,33		
Площадь – 780 кв. метров					
Земельный участок, образуемый путем раздела земельного участка с кадастровым номером 61:05:0000000:5517					
:5517:3У4 – подлежит изъятию					
	1	653317,32	2335215,63		
				16,01	257°4'31"
	2	653313,74	2335200,03		
				8,52	348°0'20"
	3	653322,07	2335198,26		
				16,01	76°47'43"
	4	653325,73	2335213,84		
Площадь – 137 кв. метров					
Земельный участок, образуемый путем раздела земельного участка с кадастровым номером 61:05:0000000:5517					
:5517:3У5 – подлежит изъятию					
	1	653276,72	2335224,26		
				1,54	124°38'8"
	2	653275,84	2335225,53		
				17,08	257°8'36"
	3	653272,04	2335208,88		
				21,23	347°46'21"
	4	653292,79	2335204,38		
				16,16	77°7'30"
	5	653296,39	2335220,13		
Площадь – 342 кв. метра					
:5517:3У6 – не подлежит изъятию					
Площадь – 126 012 кв. метров					
10.	Земельный участок, образуемый путем раздела земельного участка с кадастровым номером 61:05:0600008:218				
:218:3У1 – подлежит изъятию					
	1	649636,72	2330728,72		
				16,13	163°24'0"
	2	649621,26	2330733,33		
				3,7	253°24'0"
	3	649620,20	2330729,79		
				115,73	334°27'51"
	4	649724,62	2330679,90		
				26	39°51'59"
	5	649744,58	2330696,57		
				6,33	163°24'0"
	6	649738,51	2330698,38		

1	2	3	4	5	6
				18,52	219°55'3"
	7	649724,30	2330686,49		
	Площадь – 785 кв. метров				
	:218:ЗУ2 – не подлежит изъятию				
	Площадь – 13 860 кв. метров				
11.	Земельный участок, образуемый путем раздела земельного участка с кадастровым номером 61:05:0600008:213				
	:213:ЗУ1 – подлежит изъятию				
	1	651766,99	2332752,65		
				30,57	222°50'33"
	2	651744,58	2332731,86		
				21,06	312°37'55"
	3	651758,84	2332716,37		
				10,23	295°3'12"
	4	651763,17	2332707,10		
				57,92	293°31'1"
	5	651786,28	2332653,99		
				22,14	284°1'40"
	6	651791,65	2332632,52		
				5,91	273°15'49"
	7	651791,98	2332626,62		
				24,72	20°25'57"
	8	651815,15	2332635,25		
				24,49	43°9'47"
	9	651833,01	2332652,00		
				11,36	123°15'46"
	10	651826,78	2332661,50		
	Площадь – 4 090 кв. метров				
	:213:ЗУ2 – не подлежит изъятию				
	Площадь – 261 910 кв. метров				
12.	Земельный участок, образуемый путем раздела земельного участка с кадастровым номером 61:05:0600008:230				
	:230:ЗУ1 – подлежит изъятию				
	1	652779,02	2333480,48		
				2,05	318°55'7"
	2	652780,56	2333479,13		
				66,02	57°34'14"
	3	652815,97	2333534,86		
				82,62	57°2'35"
	4	652860,92	2333604,18		
				103,8	57°33'34"
	5	652916,60	2333691,78		
				76,91	57°34'58"
	6	652957,83	2333756,71		

1	2	3	4	5	6
				58,23	57°43'45"
	7	652988,92	2333805,95		
				26,11	69°51'2"
	8	652997,91	2333830,46		
				101,74	238°17'56"
	9	652944,45	2333743,90		
Площадь – 1 477 кв. метров					
:230:ЗУ2 – не подлежит изъятию					
Площадь – 286 523 кв. метра					
13.	Земельный участок, образуемый путем раздела земельного участка с кадастровым номером 61:05:0000000:5426				
:5426:ЗУ1(1) – подлежит изъятию					
	1	649826,98	2330631,65		
				0,25	221°49'13"
	2	649826,79	2330631,48		
				0,25	313°21'48"
	3	649826,96	2330631,30		
				0,25	41°49'13"
	4	649827,15	2330631,47		
Площадь – 0,06 кв. метра					
Земельный участок, образуемый путем раздела земельного участка с кадастровым номером 61:05:0000000:5426					
:5426:ЗУ1(2) – подлежит изъятию					
	1	652953,84	2333890,55		
				0,25	343°44'23"
	2	652954,08	2333890,48		
				0,24	73°4'21"
	3	652954,15	2333890,71		
				0,25	161°33'54"
	4	652953,91	2333890,79		
Площадь – 0,06 кв. метра					
Земельный участок, образуемый путем раздела земельного участка с кадастровым номером 61:05:0000000:5426					
:5426:ЗУ1(3) – подлежит изъятию					
	1	653276,58	2334974,96		
				0,25	168°41'24"
	2	653276,33	2334975,01		
				0,25	258°41'24"
	3	653276,28	2334974,76		
				0,25	348°41'24"
	4	653276,53	2334974,71		
Площадь – 0,06 кв. метра					

1	2	3	4	5	6
Земельный участок, образуемый путем раздела земельного участка с кадастровым номером 61:05:0000000:5426					
:5426:ЗУ1(4) – подлежит изъятию					
1	653295,14	2335105,41			
				0,4	72°28'28"
2	653295,26	2335105,79			
				5	163°0'55"
3	653290,48	2335107,25			
				0,4	252°28'28"
4	653290,36	2335106,87			
Площадь – 2 кв. метра					
Земельный участок, образуемый путем раздела земельного участка с кадастровым номером 61:05:0000000:5426					
:5426:ЗУ1(5) – подлежит изъятию					
1	653260,81	2335115,87			
				0,25	163°44'23"
2	653260,57	2335115,94			
				0,25	253°44'23"
3	653260,50	2335115,70			
				0,25	343°44'23"
4	653260,74	2335115,63			
Площадь – 0,06 кв. метра					
Земельный участок, образуемый путем раздела земельного участка с кадастровым номером 61:05:0000000:5426					
:5426:ЗУ1(6) – подлежит изъятию					
1	653222,58	2335122,58			
				0,4	14°22'53"
2	653222,97	2335122,68			
				4,61	104°58'17"
3	653221,78	2335127,13			
				4,6	14°36'37"
4	653226,23	2335128,29			
				0,39	104°44'37"
5	653226,13	2335128,67			
				5	194°35'31"
6	653221,29	2335127,41			
Площадь – 3,82 кв. метра					
:5426:ЗУ2 – не подлежит изъятию					
Площадь – 151 кв. метр					

Общая площадь образуемого земельного участка для формирования отвода автомобильной дороги из земельных участков, находящихся в частной собственности, составляет 15 636 кв. метров.

Часть земельных участков образуется из земельных участков с кадастровыми номерами 61:05:0000000:5369, 61:05:0050403:59, 61:05:0000000:5321, которые имеют статус «временный». Образование в данном случае будет возможно при регистрации прав на исходные земельные участки или снятии этих земельных участков с кадастрового учета.

В проекте межевания территории для размещения линейного объекта «Реконструкция автомобильной дороги общего пользования регионального значения г. Миллерово – ст. Вешенская на участке км 91 + 100 – км 100 + 500 в Боковском районе» сформирована полоса отвода для организации строительства общей площадью 562 467 кв. метров.

Заместитель начальника
управления документационного
обеспечения Правительства
Ростовской области – начальник
отдела нормативных документов



В.В. Сечков