



# ПРАВИТЕЛЬСТВО РОСТОВСКОЙ ОБЛАСТИ

## ПОСТАНОВЛЕНИЕ

от 23.09.2019 № 677

г. Ростов-на-Дону

**Об утверждении проекта  
планировки и проекта межевания  
территории размещения линейного объекта  
«Реконструкция автомобильной дороги общего  
пользования регионального значения г. Миллерово –  
ст. Вешенская на участке км 112 + 000 – км 120 + 700 в Боковском районе»**

Во исполнение статьи 45 Градостроительного кодекса Российской Федерации, на основании распоряжения Правительства Ростовской области от 13.03.2019 № 121 «О подготовке проекта планировки и межевания территории для размещения линейного объекта «Реконструкция автомобильной дороги общего пользования регионального значения г. Миллерово – ст. Вешенская на участке км 112 + 000 – км 120 + 700 в Боковском районе» Правительство Ростовской области **п о с т а н о в л я е т**:

1. Утвердить проект планировки территории размещения линейного объекта «Реконструкция автомобильной дороги общего пользования регионального значения г. Миллерово – ст. Вешенская на участке км 112 + 000 – км 120 + 700 в Боковском районе» в следующем составе:

1.1. Схема размещения линейного объекта «Реконструкция автомобильной дороги общего пользования регионального значения г. Миллерово – ст. Вешенская на участке км 112 + 000 – км 120 + 700 в Боковском районе» согласно приложению № 1.

1.2. Чертеж красных линий и границ зон планируемого размещения линейного объекта «Реконструкция автомобильной дороги общего пользования регионального значения г. Миллерово – ст. Вешенская на участке км 112 + 000 – км 120 + 700 в Боковском районе» согласно приложению № 2.

1.3. Положение о размещении линейного объекта «Реконструкция автомобильной дороги общего пользования регионального значения г. Миллерово – ст. Вешенская на участке км 112 + 000 – км 120 + 700 в Боковском районе» согласно приложению № 3.

2. Утвердить проект межевания территории размещения линейного объекта «Реконструкция автомобильной дороги общего пользования регионального значения г. Миллерово – ст. Вешенская на участке км 112 + 000 – км 120 + 700 в Боковском районе» в следующем составе:

2.1. Чертеж межевания территории размещения линейного объекта «Реконструкция автомобильной дороги общего пользования регионального значения г. Миллерово – ст. Вешенская на участке км 112 + 000 – км 120 + 700 в Боковском районе» согласно приложению № 4.

2.2. Пояснительная записка к проекту межевания территории размещения линейного объекта «Реконструкция автомобильной дороги общего пользования регионального значения г. Миллерово – ст. Вешенская на участке км 112 + 000 – км 120 + 700 в Боковском районе» согласно приложению № 5.

3. Настоящее постановление вступает в силу со дня его официального опубликования.

4. Контроль за выполнением настоящего постановления возложить на министра строительства, архитектуры и территориального развития Ростовской области Куц С.В.

Губернатор  
Ростовской области



В.Ю. Голубев

Постановление вносит  
министерство строительства,  
архитектуры и территориального  
развития Ростовской области

**СХЕМА**  
размещения линейного объекта  
«Реконструкция автомобильной дороги общего  
пользования регионального значения г. Миллерово –  
ст. Вешенская на участке км 112 + 000 – км 120 + 700 в Боковском районе»



Условное обозначение:

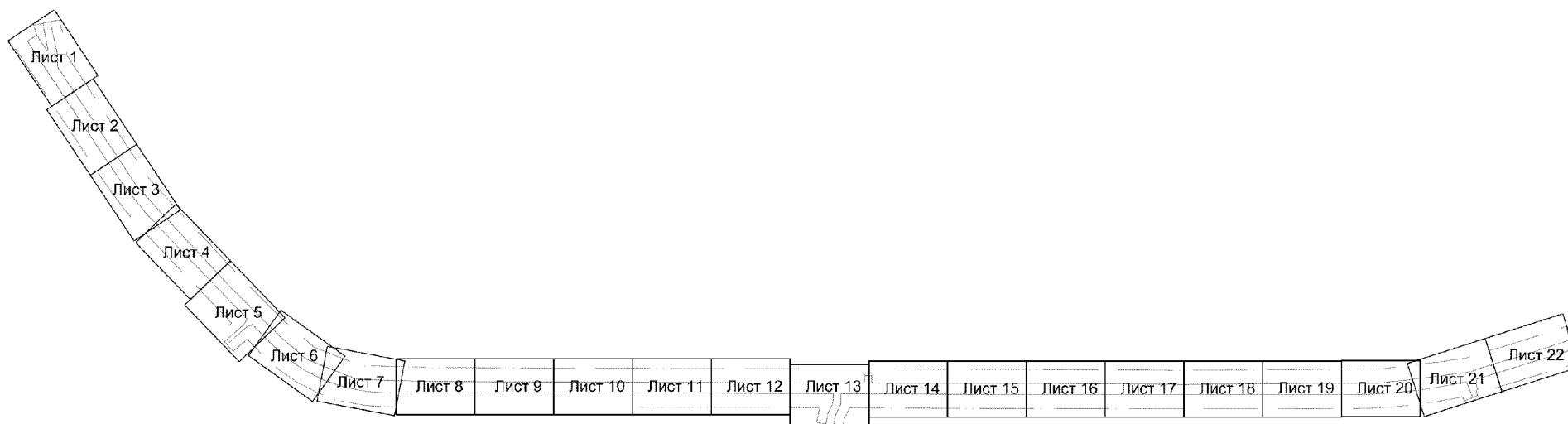
————— — граница подготовки проекта планировки территории.

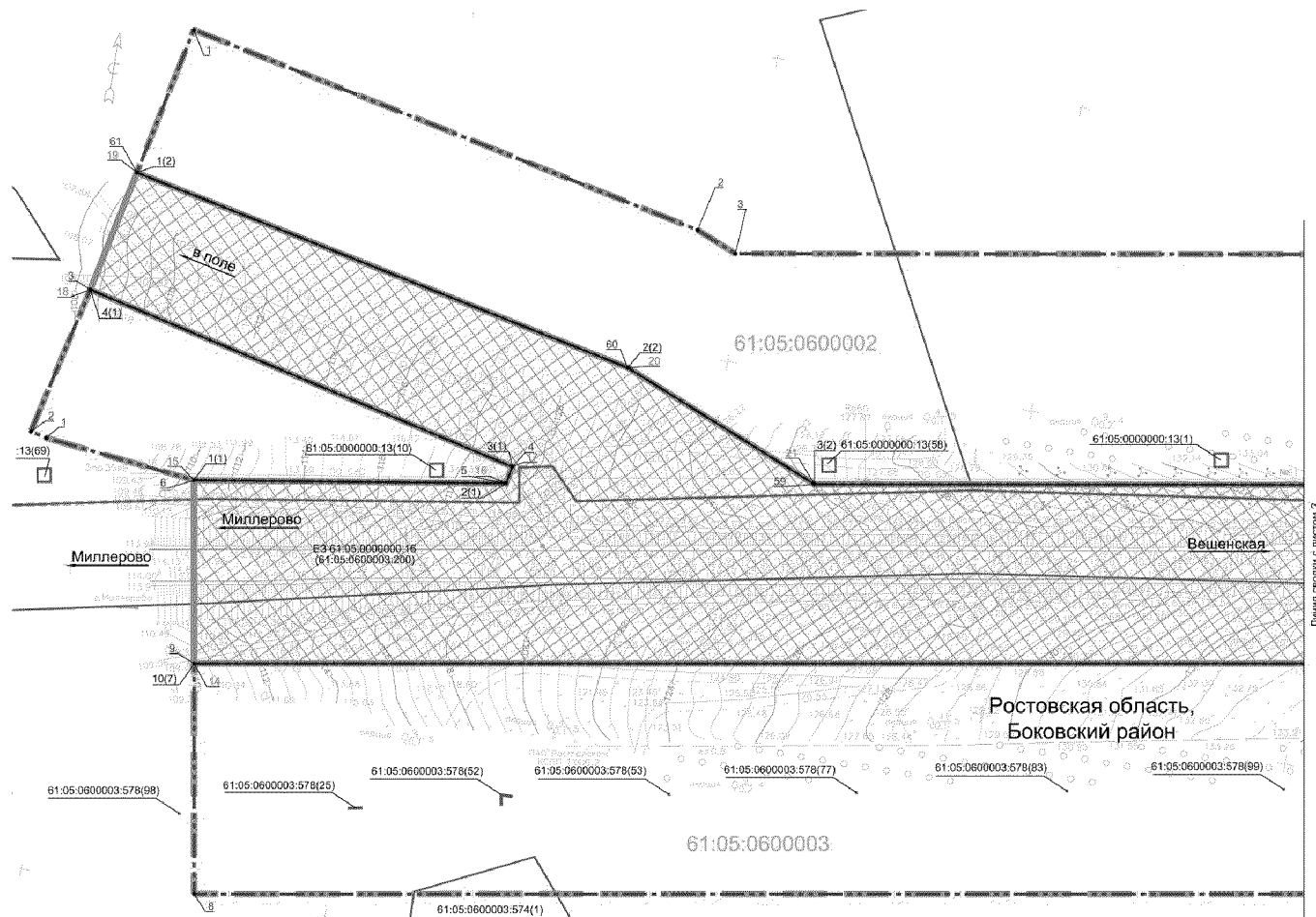
Начальник управления  
документационного обеспечения  
Правительства Ростовской области

Т.А. Родионченко








ЧЕРТЕЖ

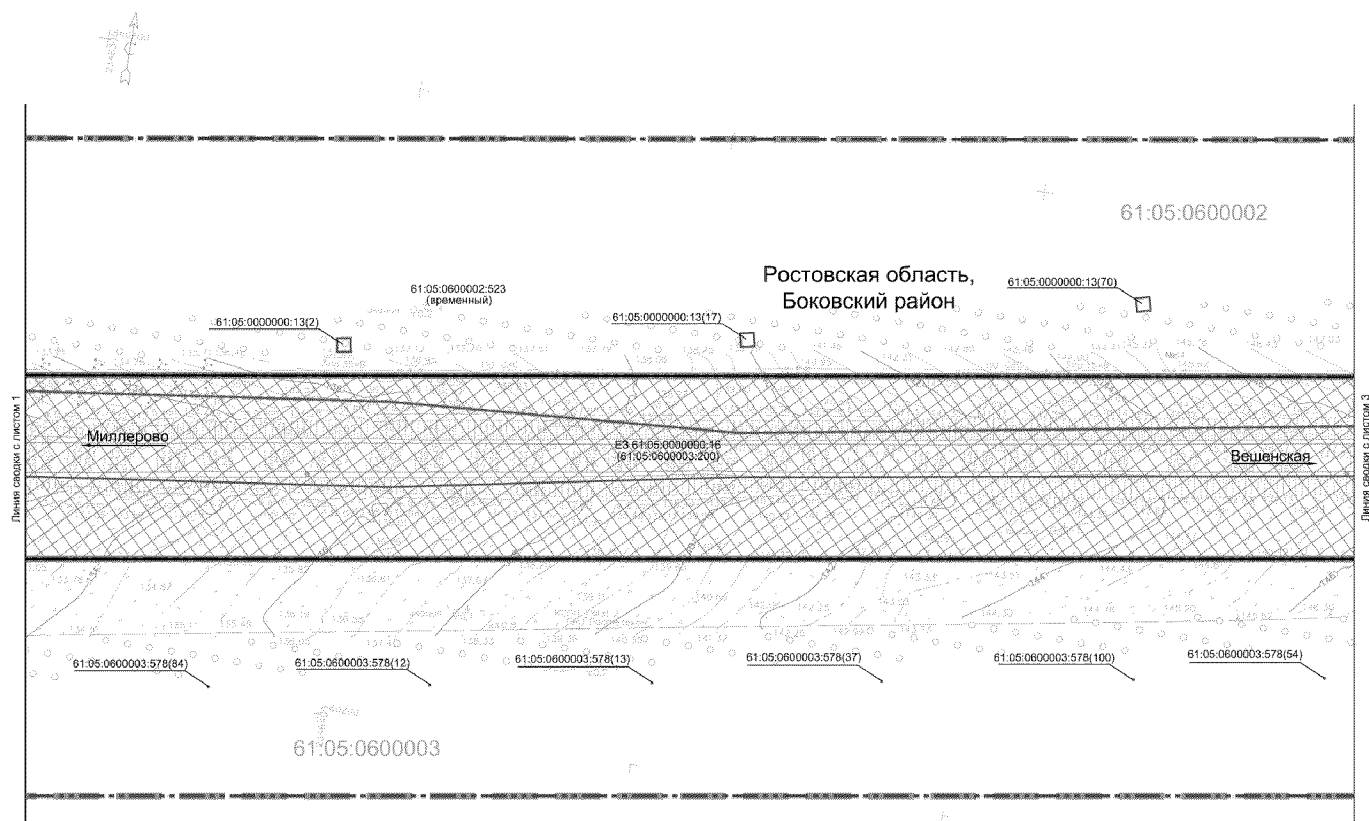
красных линий и границ зон планируемого размещения линейного объекта «Реконструкция автомобильной дороги общего пользования регионального значения г. Миллерово – ст. Вешенская на участке км 112 + 000 – км 120 + 700 в Боковском районе»









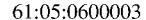




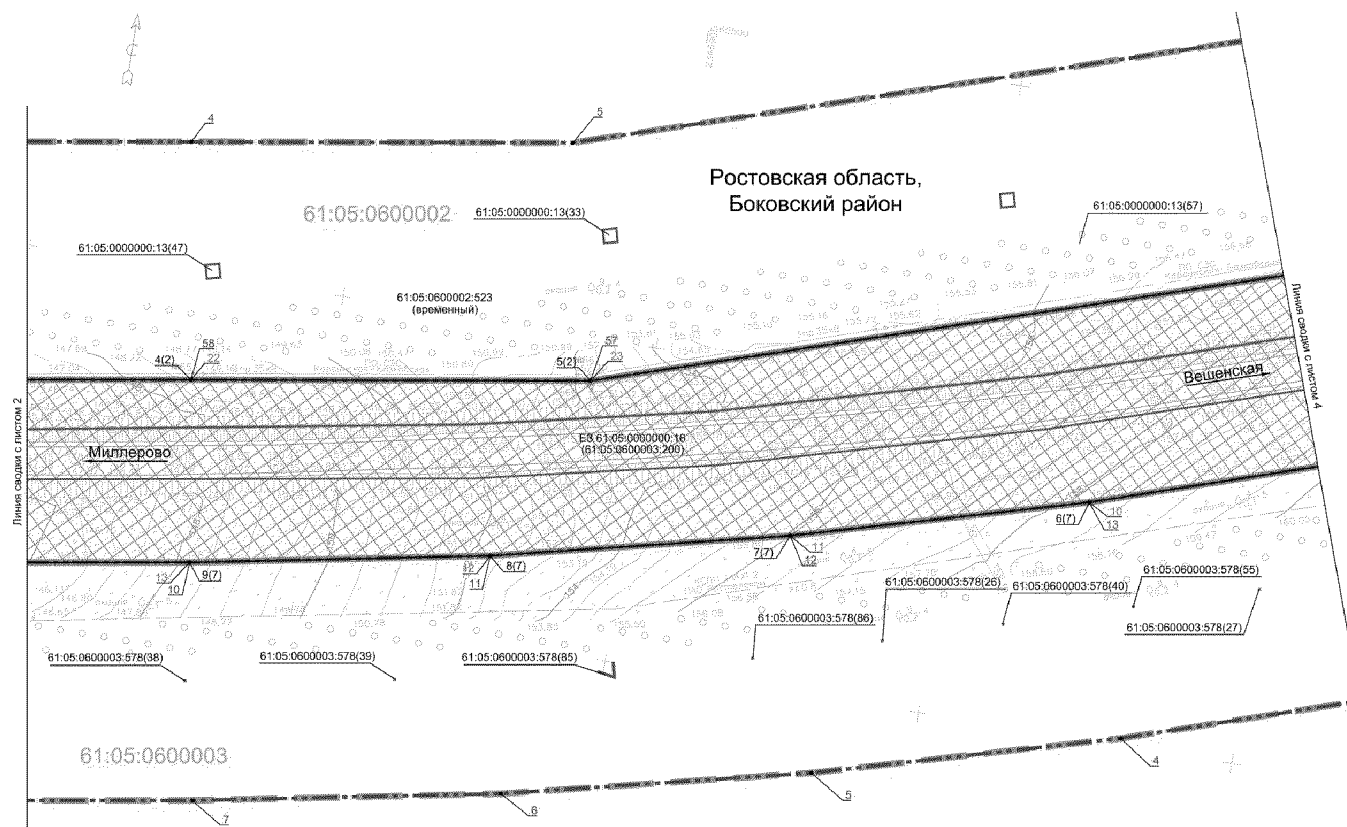
Условные обозначения:

-  — граница подготовки проекта планировки;
-  — граница зоны планируемого размещения линейного объекта;
-  — номер поворотной точки границы зоны планируемого размещения линейного объекта;
-  — устанавливаемая красная линия;
-  — номер характерной точки устанавливаемой красной линии;
- 61:05:0600003:578 — граница и номер существующего земельного участка;
- 61:05:0600003 — номер кадастрового квартала;
-  — граница зоны с особыми условиями использования территории (придорожная полоса);
-  — номер поворотной точки границы зоны с особыми условиями использования территории (придорожная полоса).










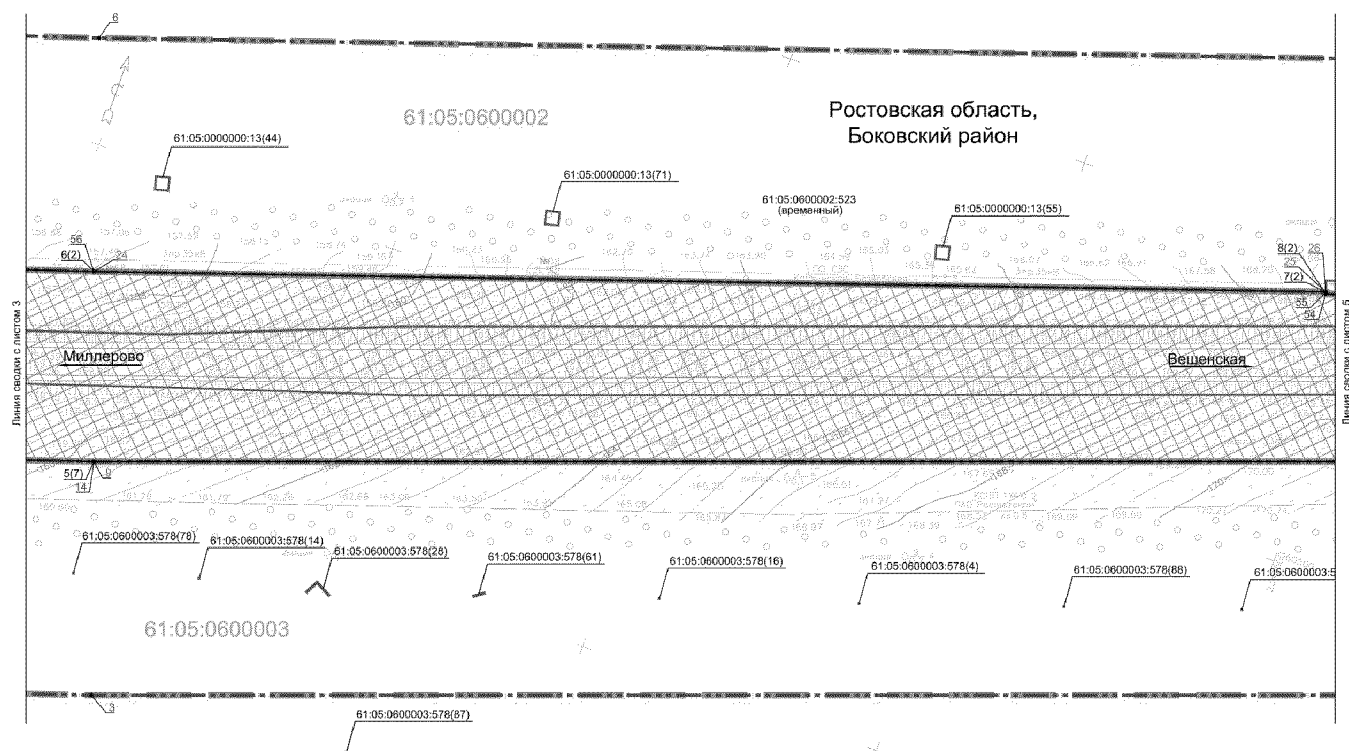
## Условные обозначения:

-  — граница подготовки проекта планировки;
-  — граница зоны планируемого размещения линейного объекта;
-  — номер поворотной точки границы зоны планируемого размещения линейного объекта;
-  — устанавливаемая красная линия;
-  — номер характерной точки устанавливаемой красной линии;
-  — граница и номер существующего земельного участка;
-  — номер кадастрового квартала;
-  — граница зоны с особыми условиями использования территории (придорожная полоса);
-  — номер поворотной точки границы зоны с особыми условиями использования территории (придорожная полоса).










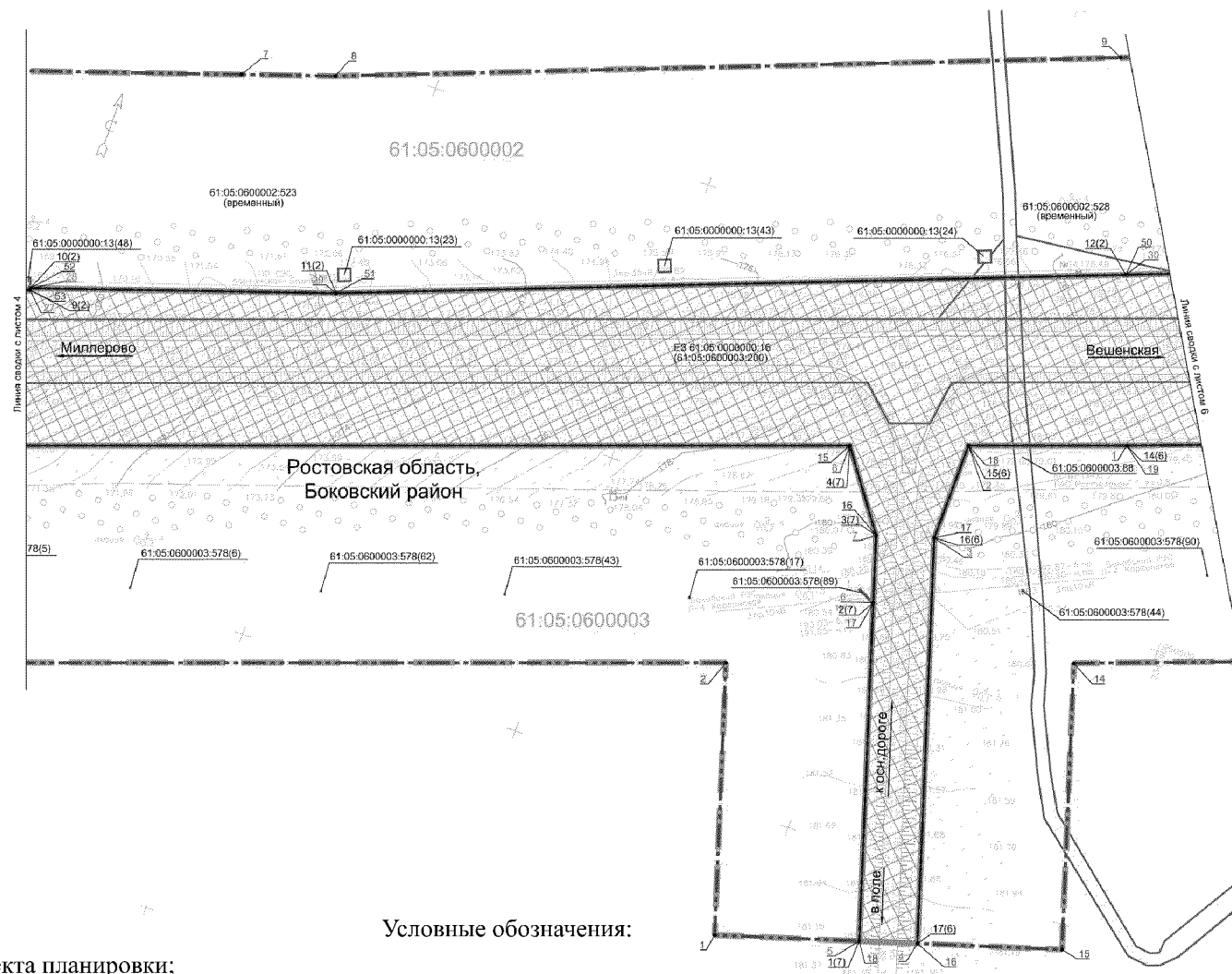
## Условные обозначения:

-  — граница подготовки проекта планировки;
-  — граница зоны планируемого размещения линейного объекта;
-  — номер поворотной точки границы зоны планируемого размещения линейного объекта;
-  — устанавливаемая красная линия;
-  — номер характерной точки устанавливаемой красной линии;
- 61:05:0600003:578 — граница и номер существующего земельного участка;
- 61:05:0600003 — номер кадастрового квартала;
-  — граница зоны с особыми условиями использования территории (придорожная полоса);
-  — номер поворотной точки границы зоны с особыми условиями использования территории (придорожная полоса).







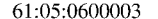




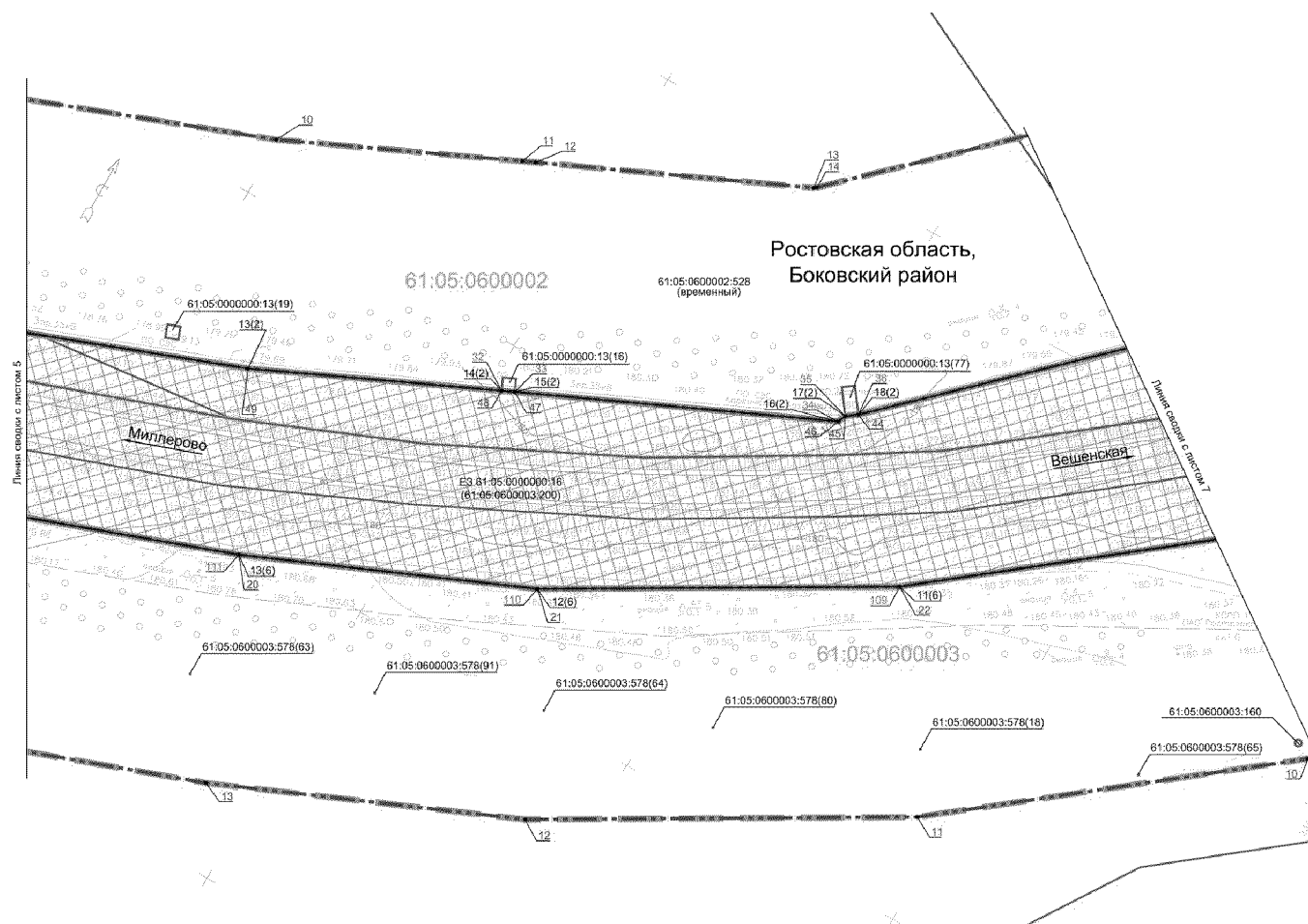
## Условные обозначения:

-  — граница подготовки проекта планировки;
-  — граница зоны планируемого размещения линейного объекта;
-  — номер поворотной точки границы зоны планируемого размещения линейного объекта;
-  — устанавливаемая красная линия;
-  — номер характерной точки устанавливаемой красной линии;
- 61:05:0600003:578 — граница и номер существующего земельного участка;
- 61:05:0600003 — номер кадастрового квартала;
-  — граница зоны с особыми условиями использования территории (придорожная полоса);
-  — номер поворотной точки границы зоны с особыми условиями использования территории (придорожная полоса).






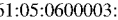
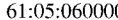




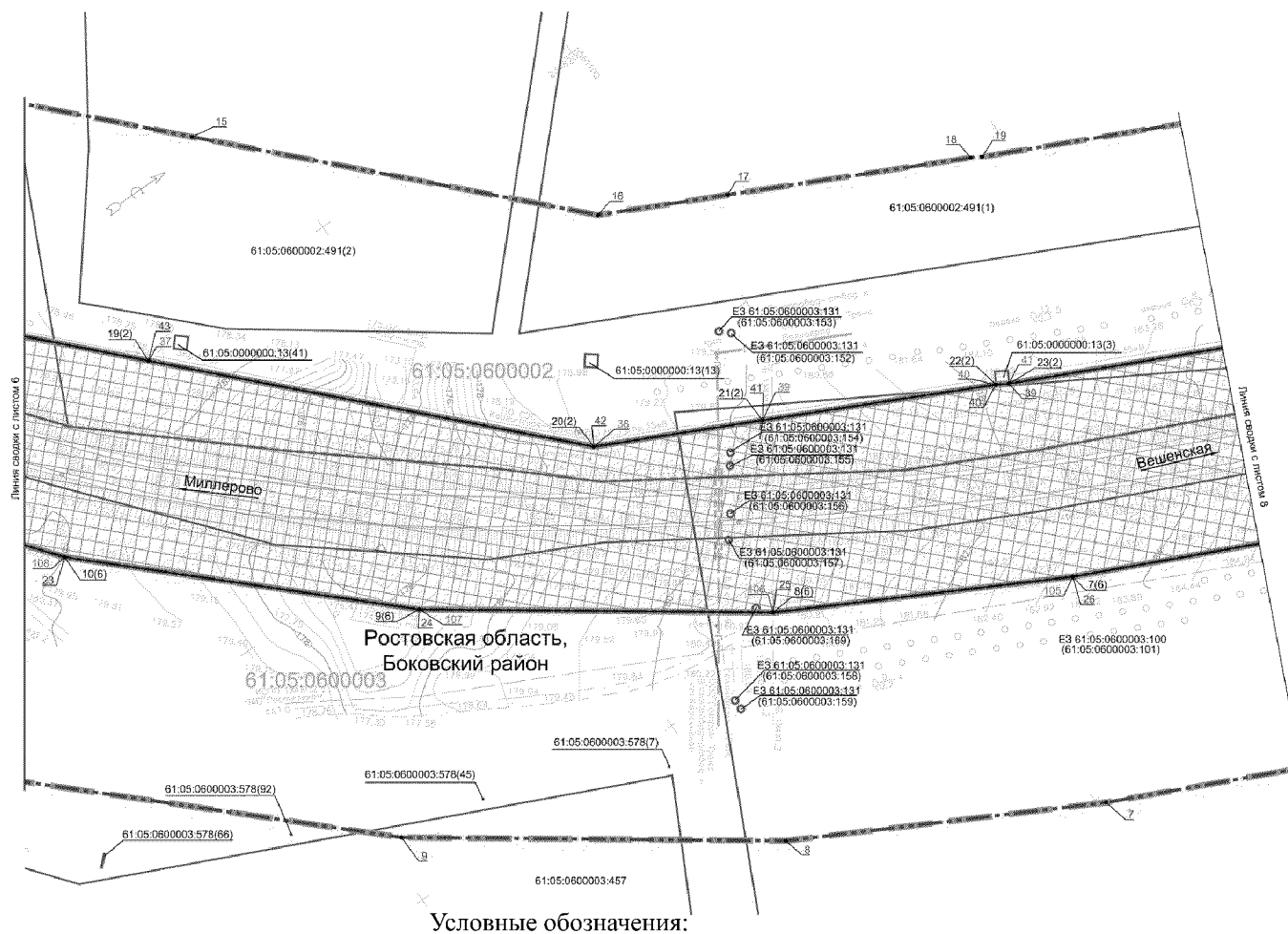
Условные обозначения:

-  — граница подготовки проекта планировки;
-  — граница зоны планируемого размещения линейного объекта;
-  — номер поворотной точки границы зоны планируемого размещения линейного объекта;
-  — устанавливаемая красная линия;
-  — номер характерной точки устанавливаемой красной линии;
-  — граница и номер существующего земельного участка;
-  — номер кадастрового квартала;
-  — граница зоны с особыми условиями использования территории (придорожная полоса);
-  — номер поворотной точки границы зоны с особыми условиями использования территории (придорожная полоса).










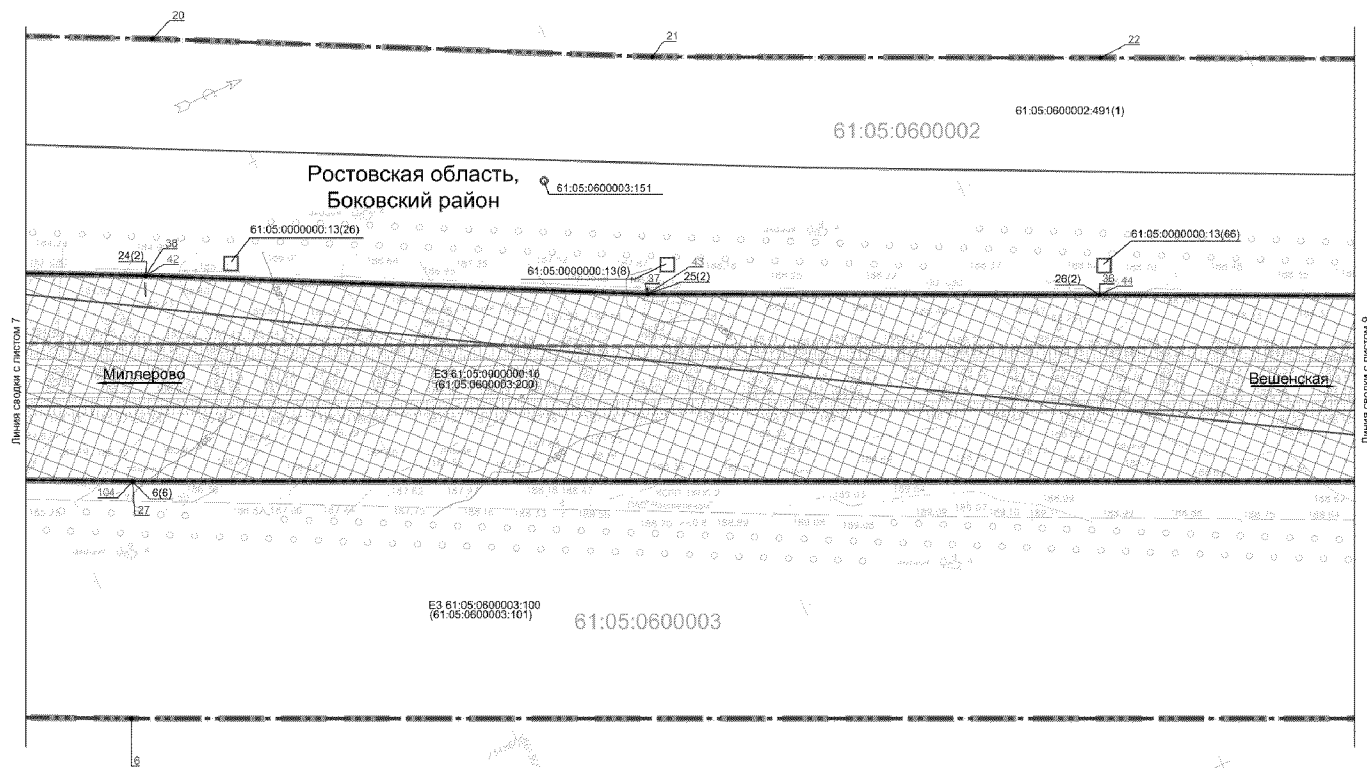
## Условные обозначения:

-  — граница подготовки проекта планировки;
-  — граница зоны планируемого размещения линейного объекта;
-  — номер поворотной точки границы зоны планируемого размещения линейного объекта;
-  — устанавливаемая красная линия;
-  — номер характерной точки устанавливаемой красной линии;
-  — граница и номер существующего земельного участка;
-  — номер кадастрового квартала;
-  — граница зоны с особыми условиями использования территории (придорожная полоса);
-  — номер поворотной точки границы зоны с особыми условиями использования территории (придорожная полоса).










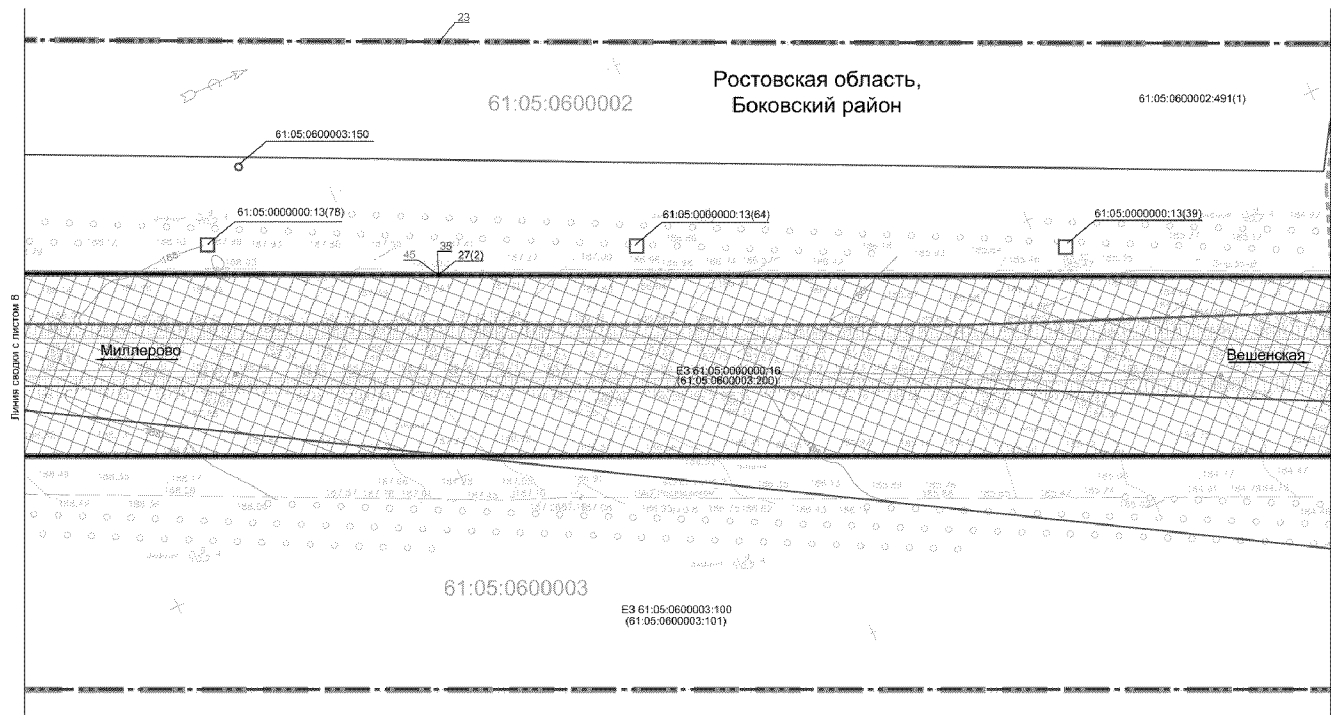
Условные обозначения:

-  — граница подготовки проекта планировки;
-  — граница зоны планируемого размещения линейного объекта;
-  — номер поворотной точки границы зоны планируемого размещения линейного объекта;
-  — устанавливаемая красная линия;
-  — номер характерной точки устанавливаемой красной линии;
- 61:05:0600003:578 — граница и номер существующего земельного участка;
- 61:05:0600003 — номер кадастрового квартала;
-  — граница зоны с особыми условиями использования территории (придорожная полоса);
-  — номер поворотной точки границы зоны с особыми условиями использования территории (придорожная полоса).












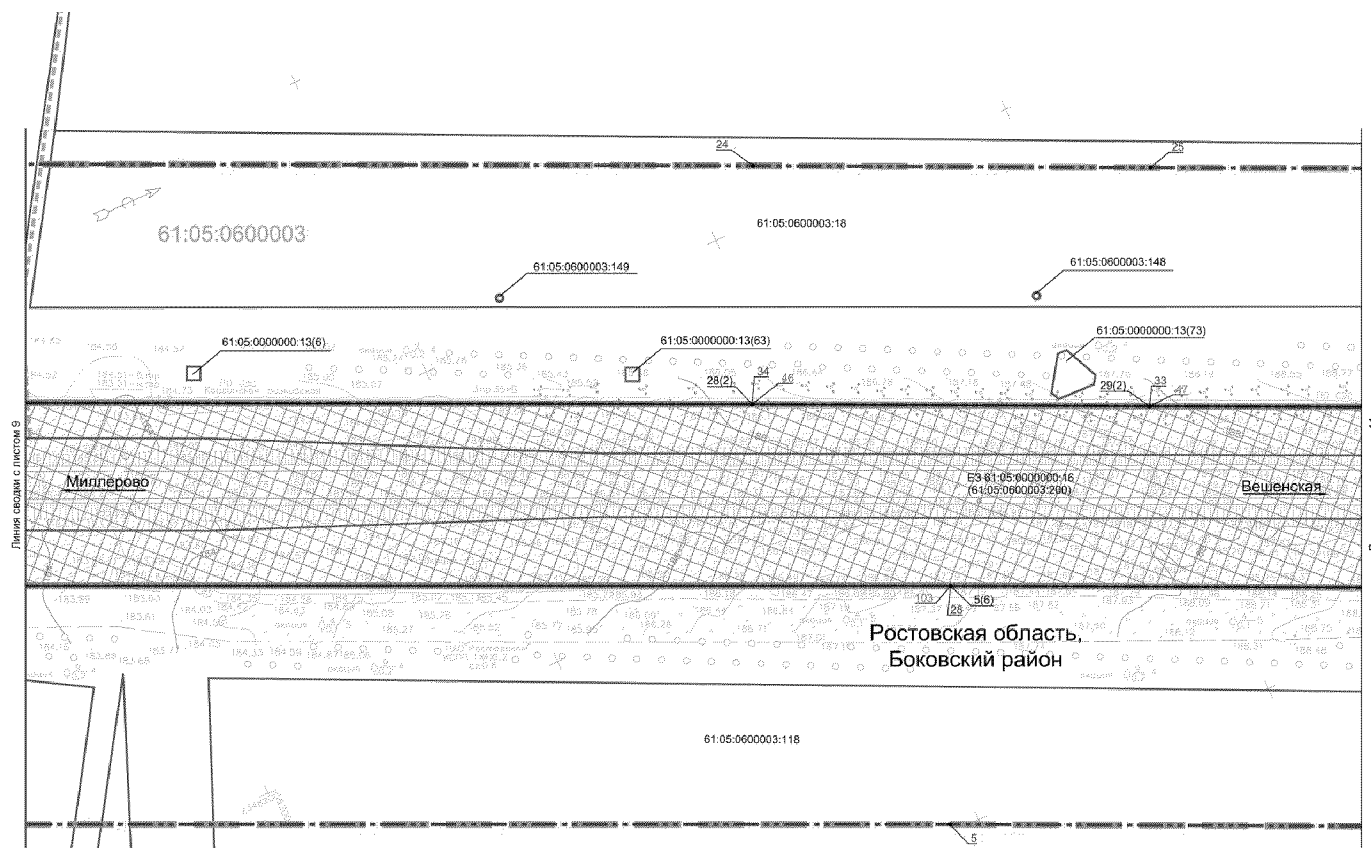
## Условные обозначения:

-  — граница подготовки проекта планировки;
-  — граница зоны планируемого размещения линейного объекта;
-  — номер поворотной точки границы зоны планируемого размещения линейного объекта;
-  — устанавливаемая красная линия;
-  — номер характерной точки устанавливаемой красной линии;
- 61:05:0600003:578 — граница и номер существующего земельного участка;
- 61:05:0600003 — номер кадастрового квартала;
-  — граница зоны с особыми условиями использования территории (придорожная полоса);
-  — номер поворотной точки границы зоны с особыми условиями использования территории (придорожная полоса).










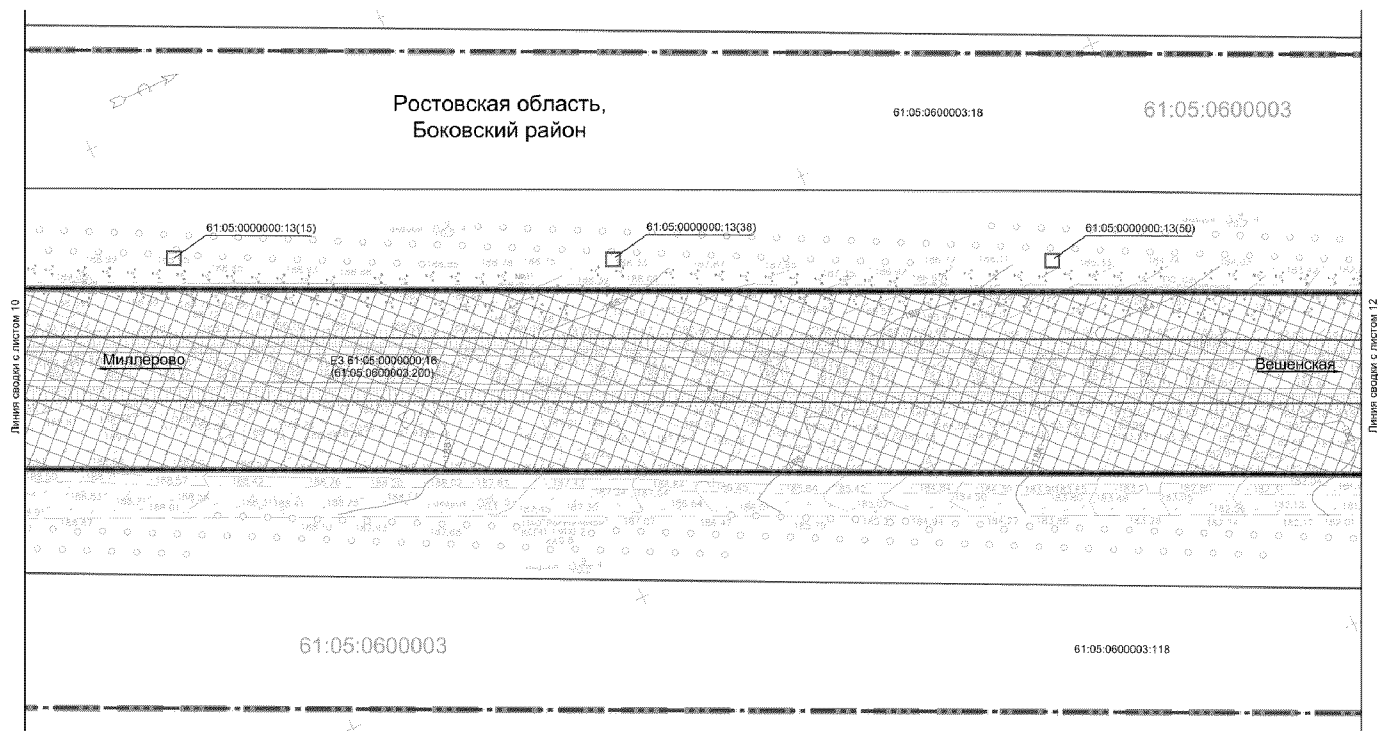
Условные обозначения:

-  — граница подготовки проекта планировки;
-  — граница зоны планируемого размещения линейного объекта;
-  — номер поворотной точки границы зоны планируемого размещения линейного объекта;
-  — устанавливаемая красная линия;
-  — номер характерной точки устанавливаемой красной линии;
-  — граница и номер существующего земельного участка;
-  — номер кадастрового квартала;
-  — граница зоны с особыми условиями использования территории (придорожная полоса);
-  — номер поворотной точки границы зоны с особыми условиями использования территории (придорожная полоса).










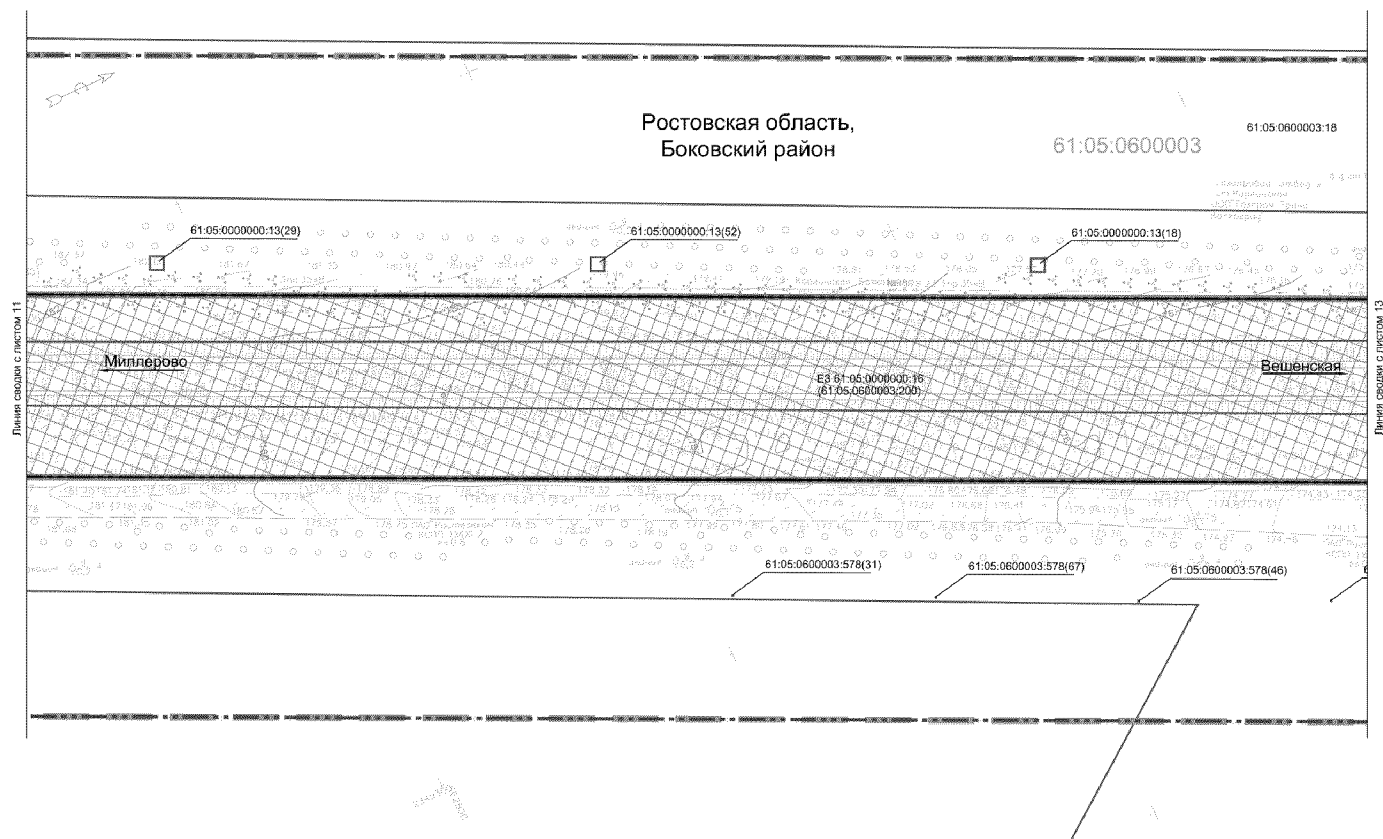
## Условные обозначения:

-  — граница подготовки проекта планировки;
-  — граница зоны планируемого размещения линейного объекта;
-  — номер поворотной точки границы зоны планируемого размещения линейного объекта;
-  — устанавливаемая красная линия;
-  — номер характерной точки устанавливаемой красной линии;
- 61:05:0600003:578 — граница и номер существующего земельного участка;
- 61:05:0600003 — номер кадастрового квартала;
-  — граница зоны с особыми условиями использования территории (придорожная полоса);
-  — номер поворотной точки границы зоны с особыми условиями использования территории (придорожная полоса).










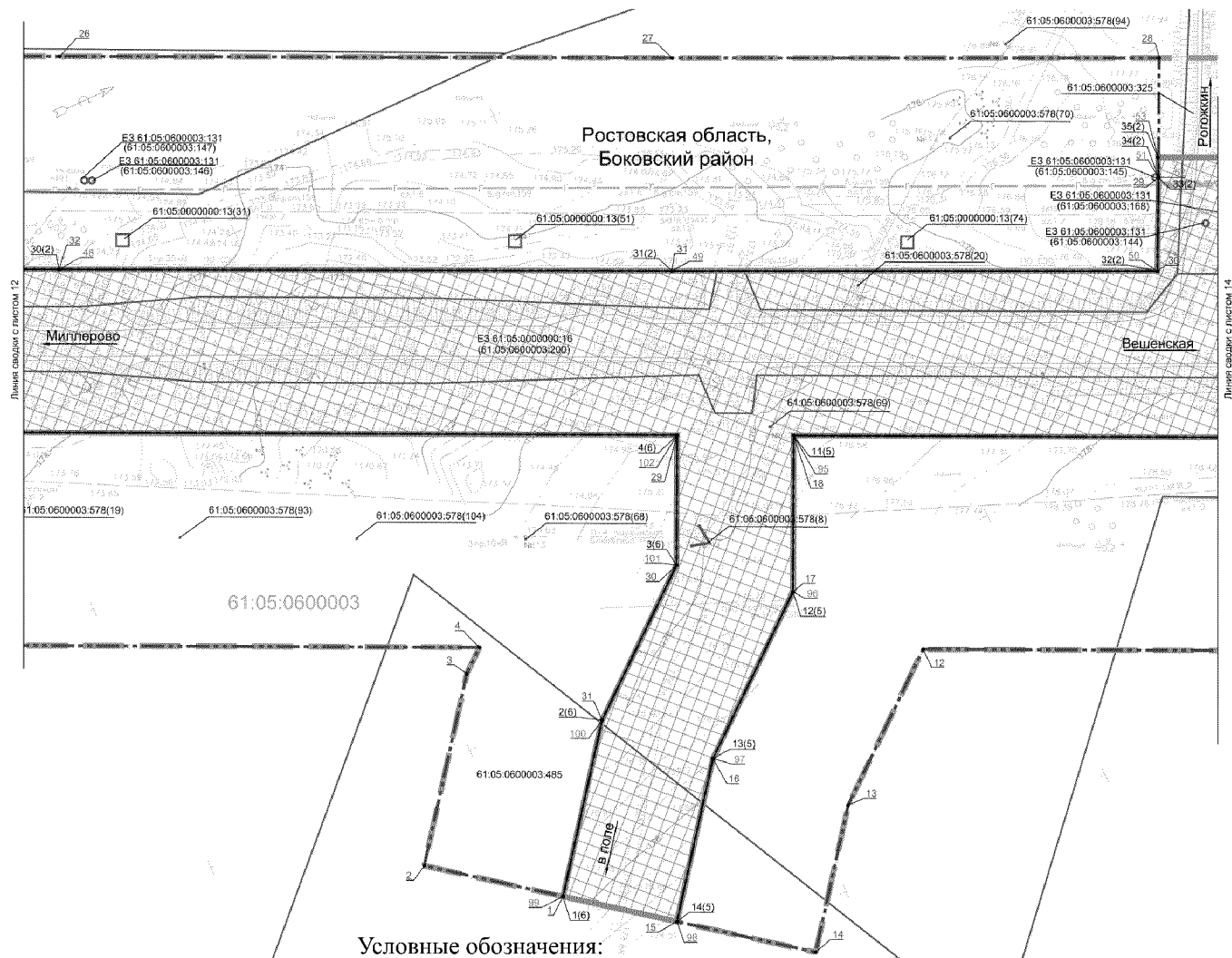
## Условные обозначения:

-  — граница подготовки проекта планировки;
-  — граница зоны планируемого размещения линейного объекта;
-  — номер поворотной точки границы зоны планируемого размещения линейного объекта;
-  — устанавливаемая красная линия;
-  — номер характерной точки устанавливаемой красной линии;
- 61:05:0600003:578 — граница и номер существующего земельного участка;
- 61:05:0600003 — номер кадастрового квартала;
-  — граница зоны с особыми условиями использования территории (придорожная полоса);
-  — номер поворотной точки границы зоны с особыми условиями использования территории (придорожная полоса).










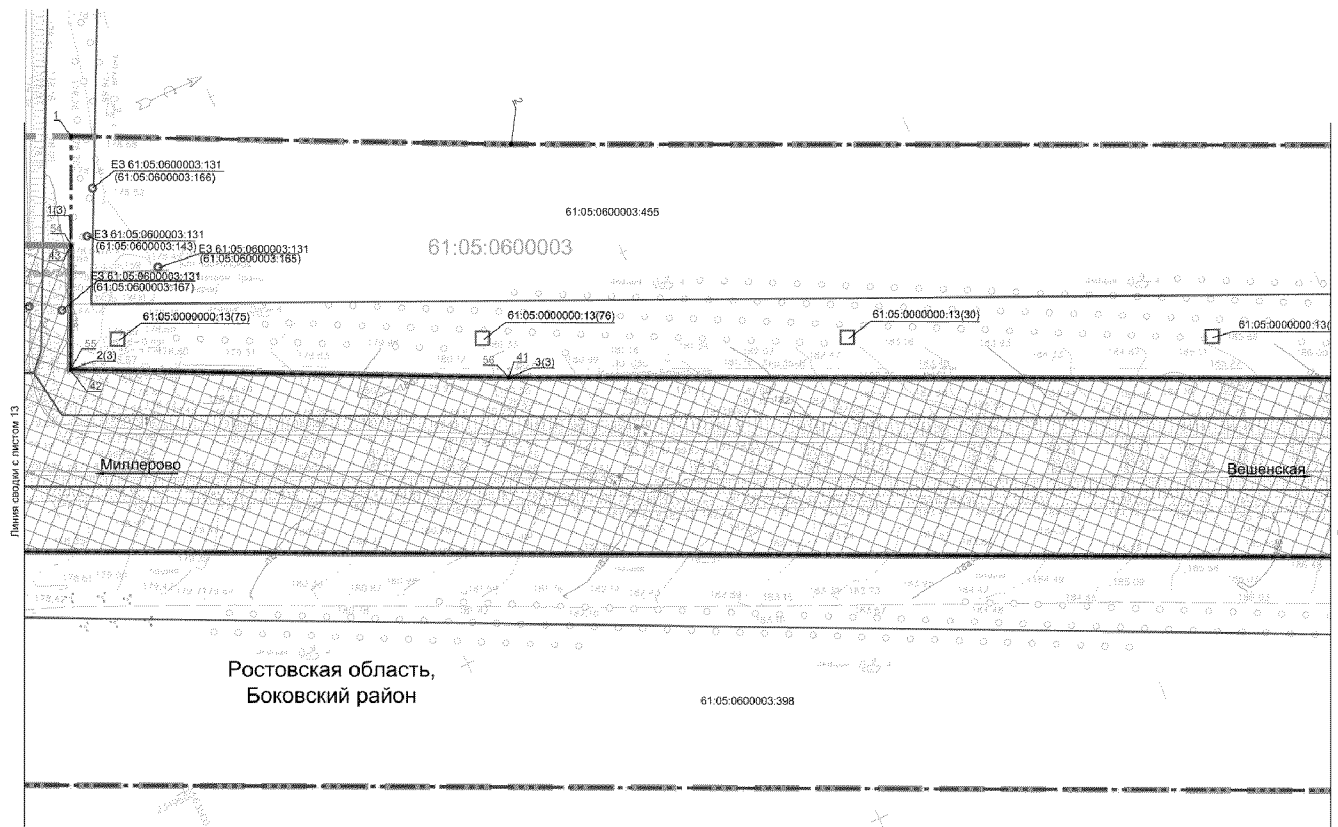
## Условные обозначения:

-  — граница подготовки проекта планировки;
-  — граница зоны планируемого размещения линейного объекта;
-  — номер поворотной точки границы зоны планируемого размещения линейного объекта;
-  — устанавливаемая красная линия;
-  — номер характерной точки устанавливаемой красной линии;
- 61:05:0600003:578 — граница и номер существующего земельного участка;
- 61:05:0600003 — номер кадастрового квартала;
-  — граница зоны с особыми условиями использования территории (придорожная полоса);
-  — номер поворотной точки границы зоны с особыми условиями использования территории (придорожная полоса).










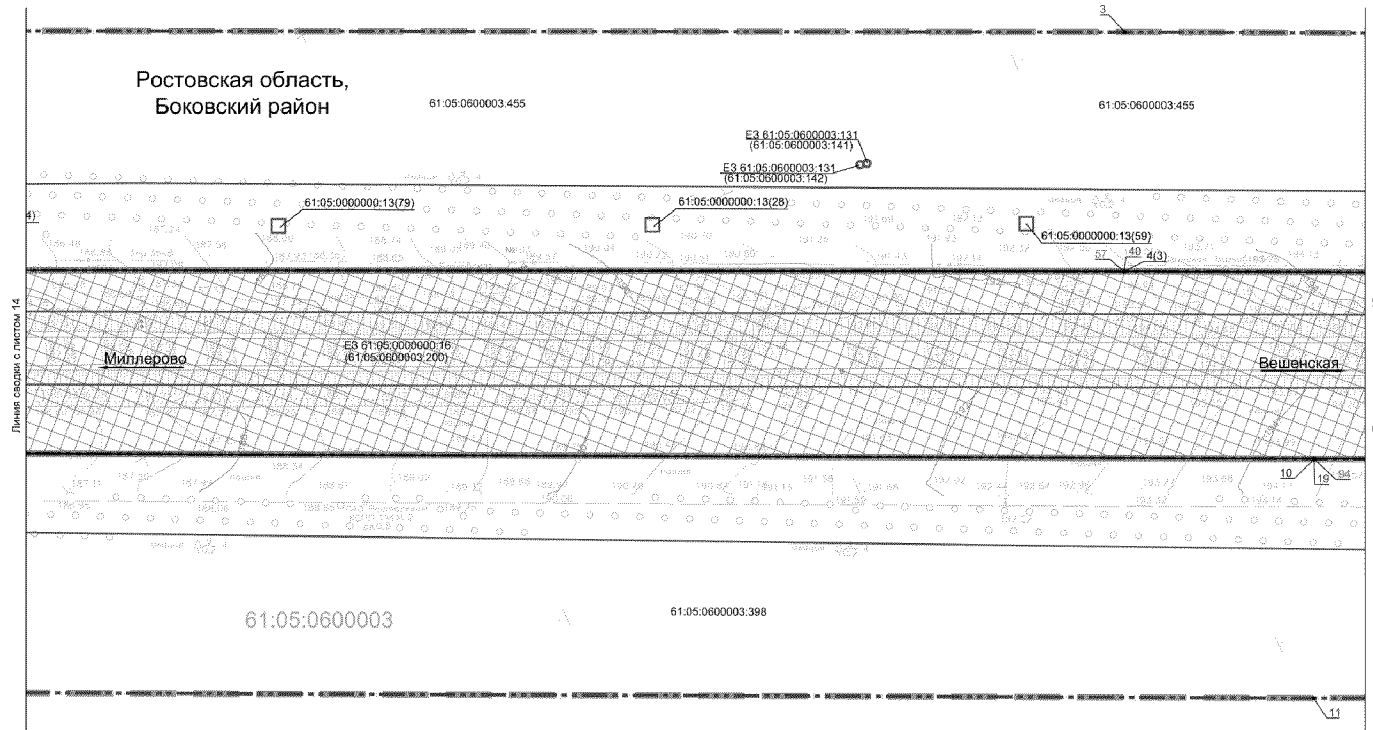
Условные обозначения:

-  — граница подготовки проекта планировки;
-  — граница зоны планируемого размещения линейного объекта;
-  — номер поворотной точки границы зоны планируемого размещения линейного объекта;
-  — устанавливаемая красная линия;
-  — номер характерной точки устанавливаемой красной линии;
- 61:05:0600003:578 — граница и номер существующего земельного участка;
- 61:05:0600003 — номер кадастрового квартала;
-  — граница зоны с особыми условиями использования территории (придорожная полоса);
-  — номер поворотной точки границы зоны с особыми условиями использования территории (придорожная полоса).







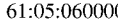




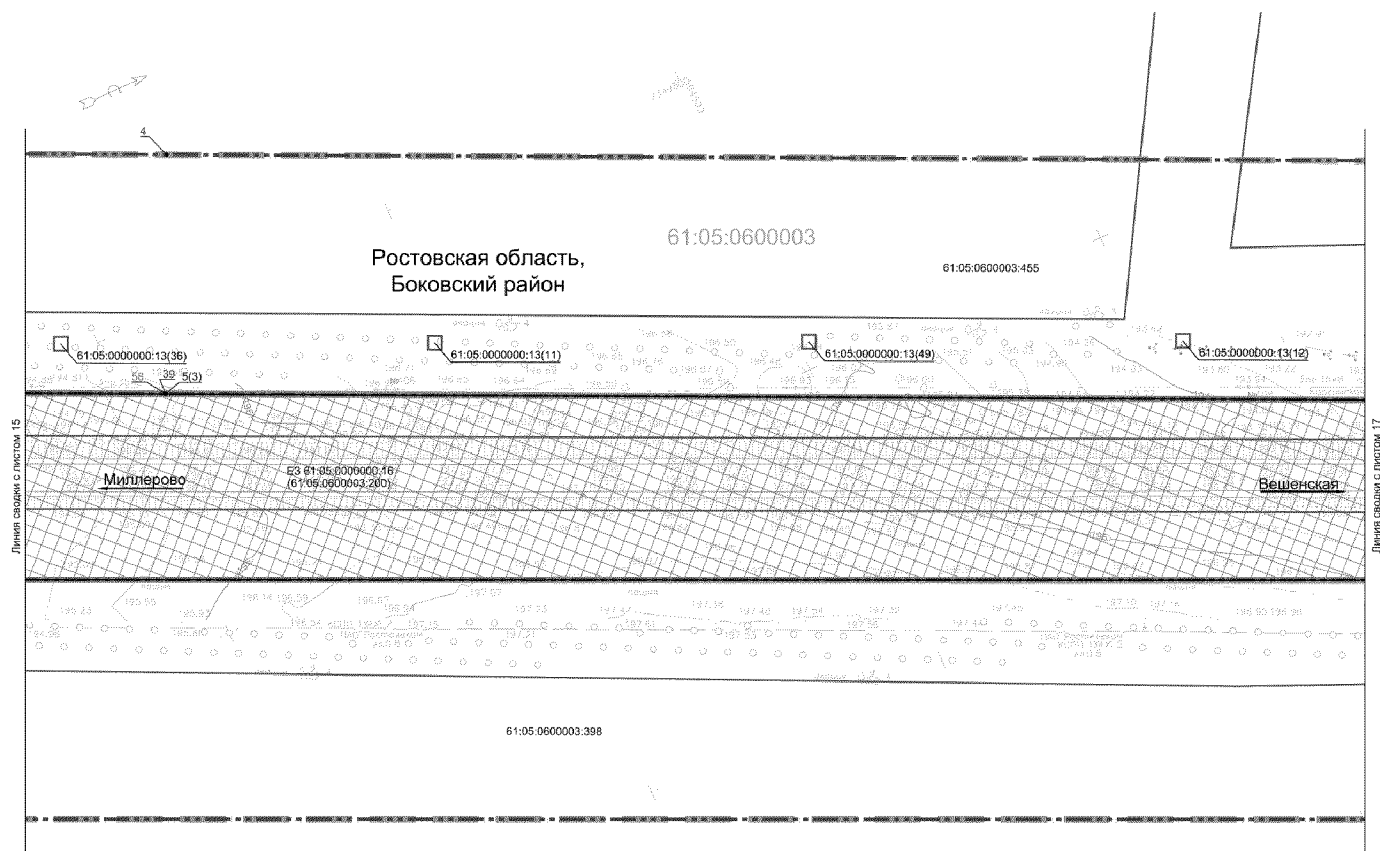
## Условные обозначения:

-  — граница подготовки проекта планировки;
-  — граница зоны планируемого размещения линейного объекта;
-  — номер поворотной точки границы зоны планируемого размещения линейного объекта;
-  — устанавливаемая красная линия;
-  — номер характерной точки устанавливаемой красной линии;
- 61:05:0600003:578 — граница и номер существующего земельного участка;
- 61:05:0600003 — номер кадастрового квартала;
-  — граница зоны с особыми условиями использования территории (придорожная полоса);
-  — номер поворотной точки границы зоны с особыми условиями использования территории (придорожная полоса).










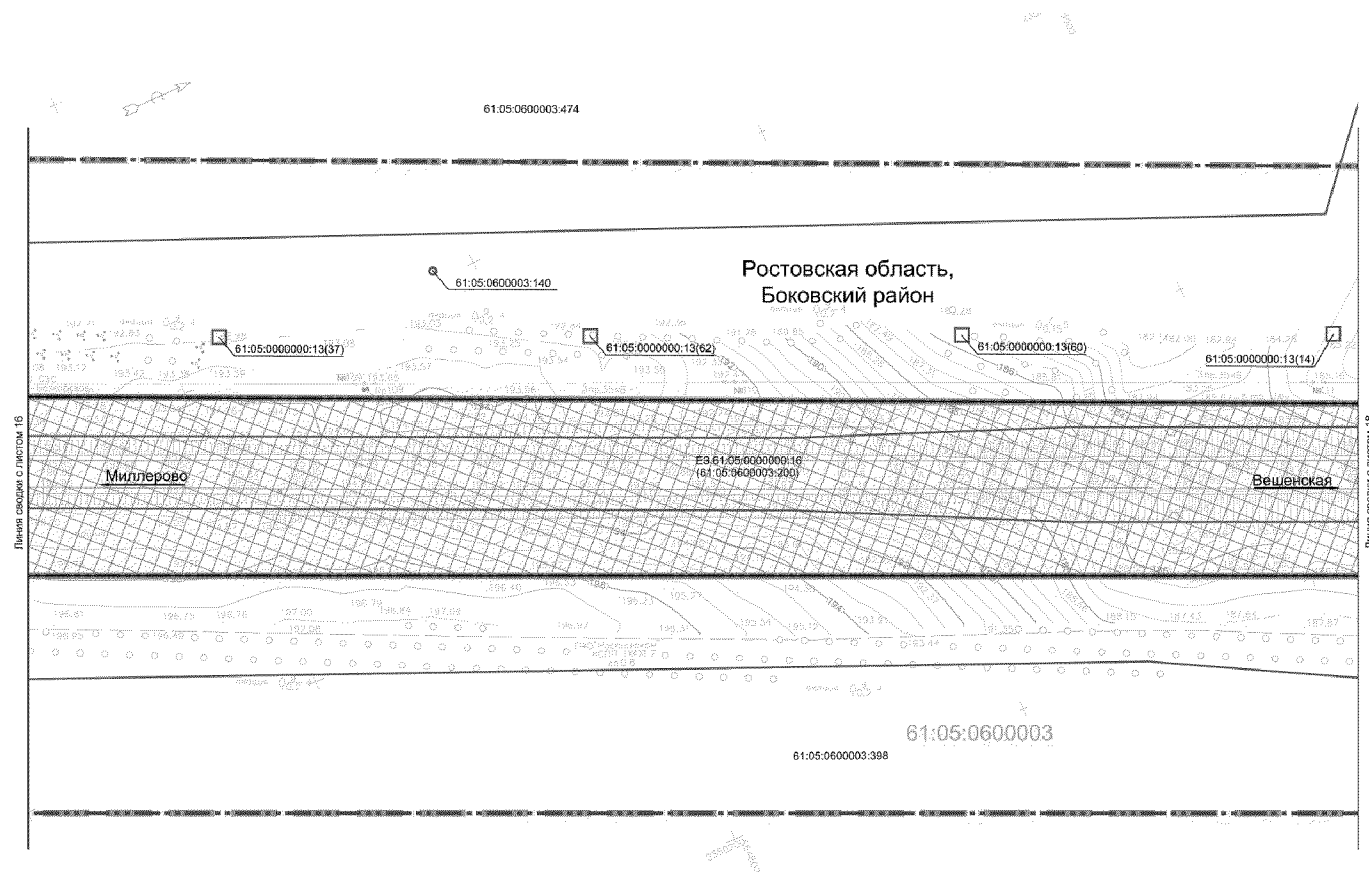
## Условные обозначения:

-  — граница подготовки проекта планировки;
-  — граница зоны планируемого размещения линейного объекта;
-  — номер поворотной точки границы зоны планируемого размещения линейного объекта;
-  — устанавливаемая красная линия;
-  — номер характерной точки устанавливаемой красной линии;
-  — граница и номер существующего земельного участка;
-  — номер кадастрового квартала;
-  — граница зоны с особыми условиями использования территории (придорожная полоса);
-  — номер поворотной точки границы зоны с особыми условиями использования территории (придорожная полоса).










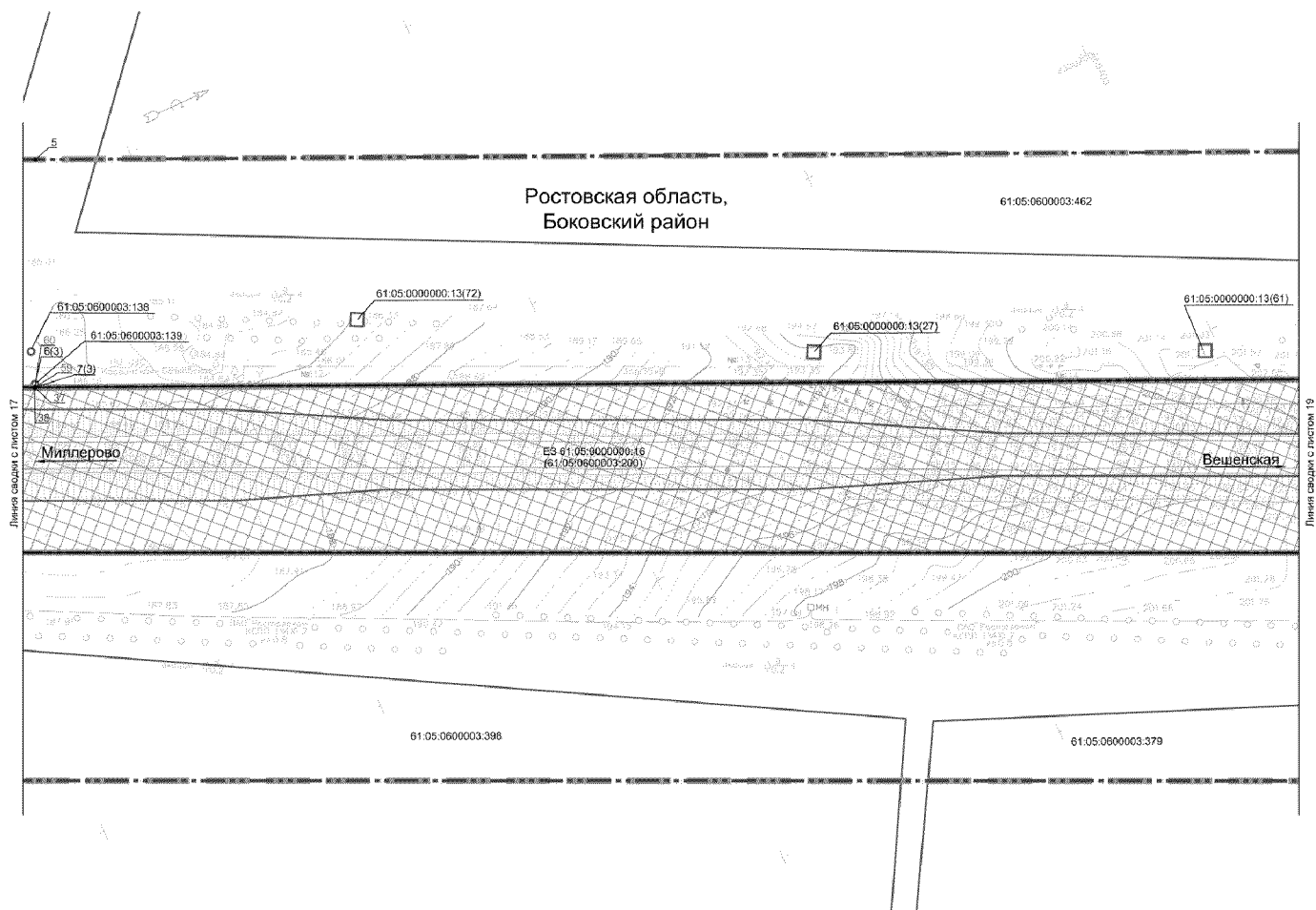
## Условные обозначения:

-  — граница подготовки проекта планировки;
-  — граница зоны планируемого размещения линейного объекта;
-  — номер поворотной точки границы зоны планируемого размещения линейного объекта;
-  — устанавливаемая красная линия;
-  — номер характерной точки устанавливаемой красной линии;
- 61:05:0600003:578 — граница и номер существующего земельного участка;
- 61:05:0600003 — номер кадастрового квартала;
-  — граница зоны с особыми условиями использования территории (придорожная полоса);
-  — номер поворотной точки границы зоны с особыми условиями использования территории (придорожная полоса).












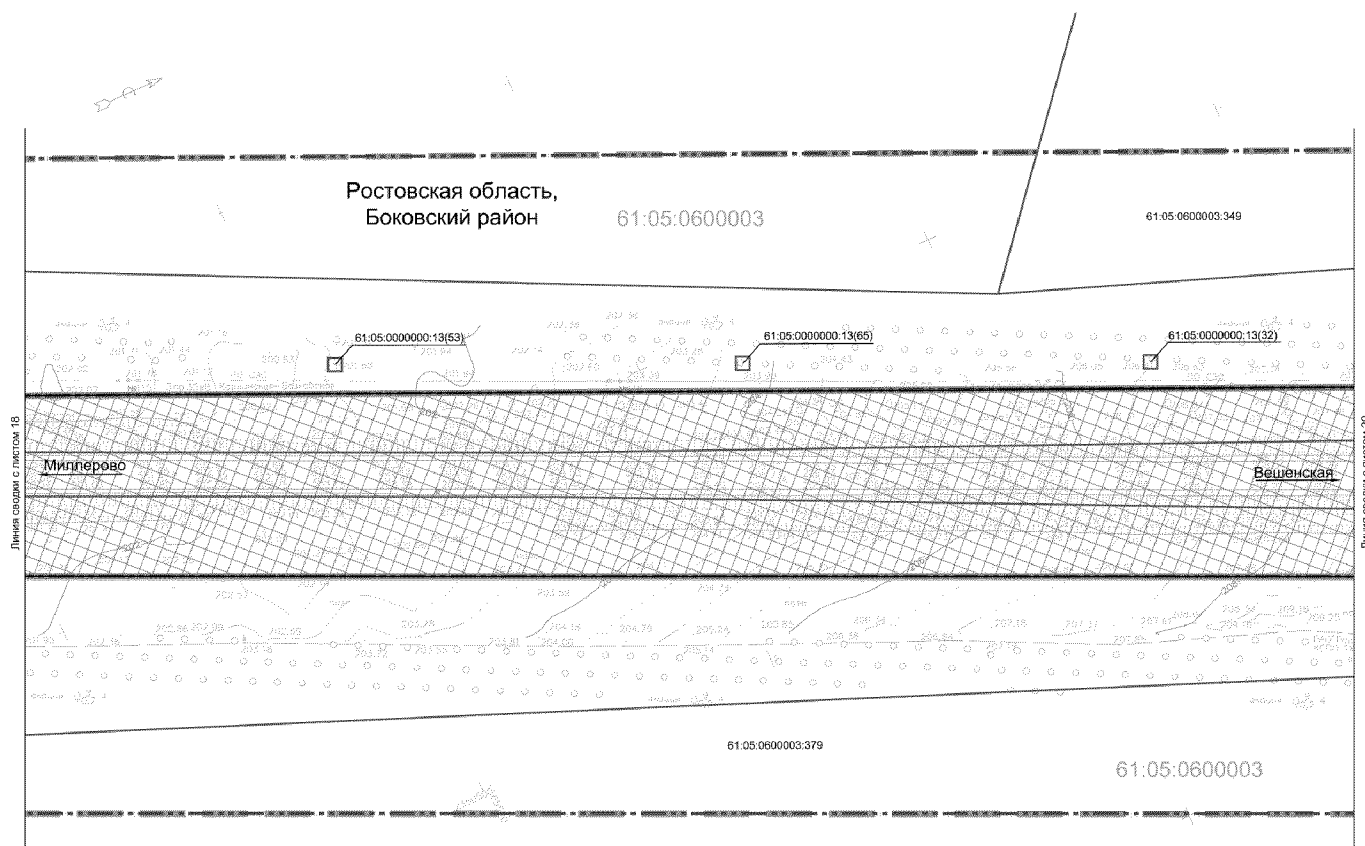
## Условные обозначения:

-  — граница подготовки проекта планировки;
-  — граница зоны планируемого размещения линейного объекта;
-  — номер поворотной точки границы зоны планируемого размещения линейного объекта;
-  — устанавливаемая красная линия;
-  — номер характерной точки устанавливаемой красной линии;
- 61:05:0600003:578 — граница и номер существующего земельного участка;
- 61:05:0600003 — номер кадастрового квартала;
-  — граница зоны с особыми условиями использования территории (придорожная полоса);
-  — номер поворотной точки границы зоны с особыми условиями использования территории (придорожная полоса).







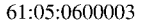




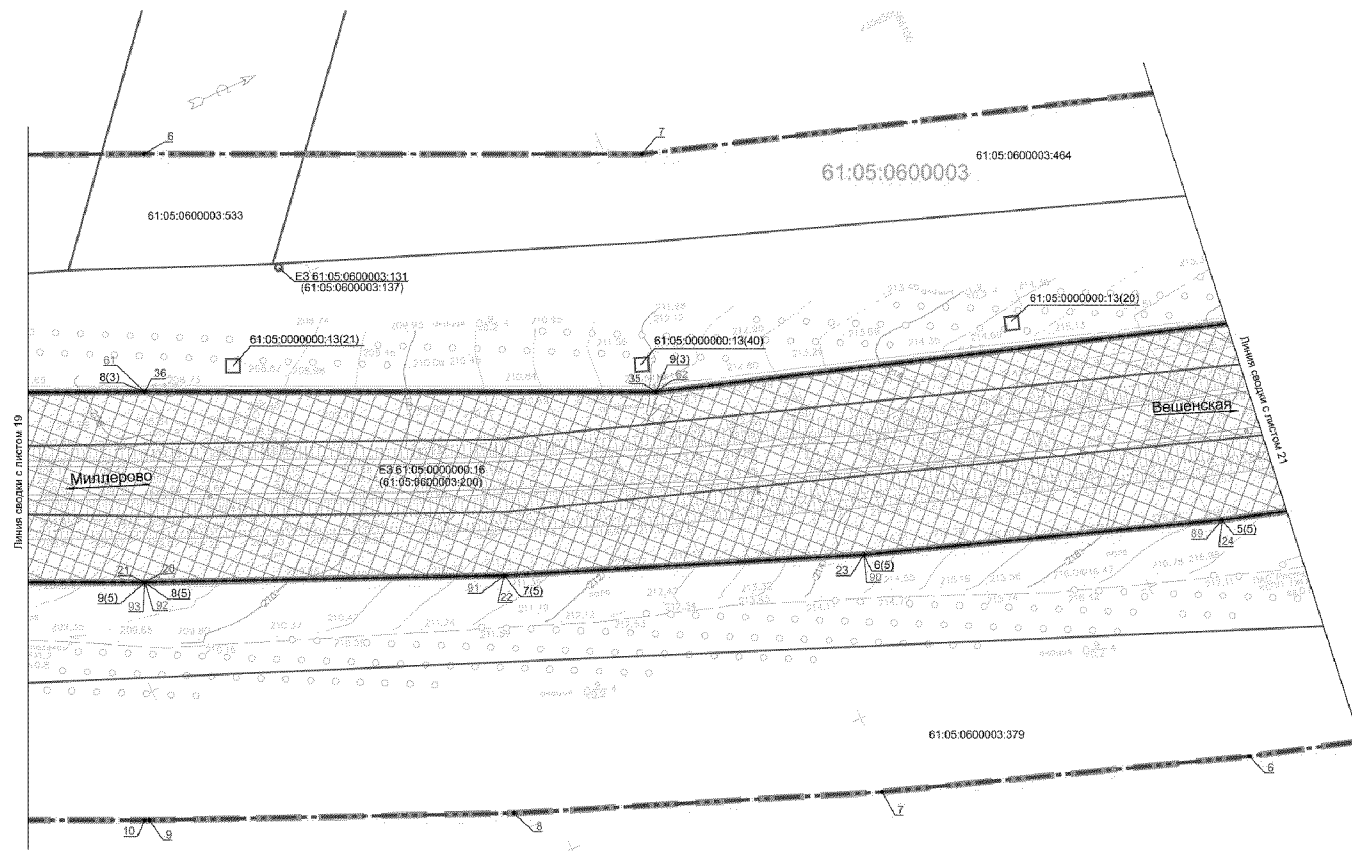
## Условные обозначения:

-  — граница подготовки проекта планировки;
-  — граница зоны планируемого размещения линейного объекта;
-  — номер поворотной точки границы зоны планируемого размещения линейного объекта;
-  — устанавливаемая красная линия;
-  — номер характерной точки устанавливаемой красной линии;
-  — граница и номер существующего земельного участка;
-  — номер кадастрового квартала;
-  — граница зоны с особыми условиями использования территории (придорожная полоса);
-  — номер поворотной точки границы зоны с особыми условиями использования территории (придорожная полоса).










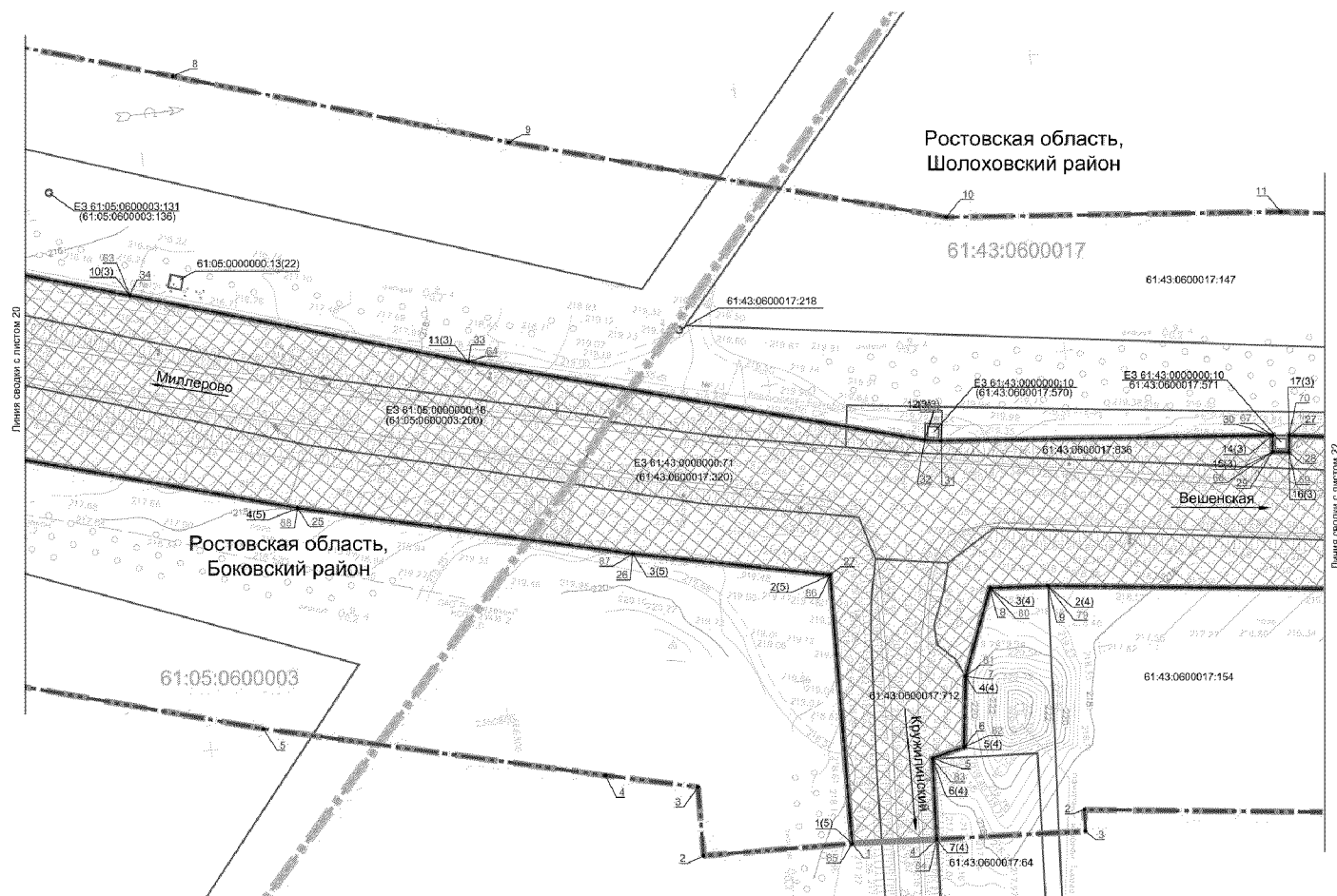
## Условные обозначения:

-  — граница подготовки проекта планировки;
-  — граница зоны планируемого размещения линейного объекта;
-  — номер поворотной точки границы зоны планируемого размещения линейного объекта;
-  — устанавливаемая красная линия;
-  — номер характерной точки устанавливаемой красной линии;
-  — граница и номер существующего земельного участка;
-  — номер кадастрового квартала;
-  — граница зоны с особыми условиями использования территории (придорожная полоса);
-  — номер поворотной точки границы зоны с особыми условиями использования территории (придорожная полоса).










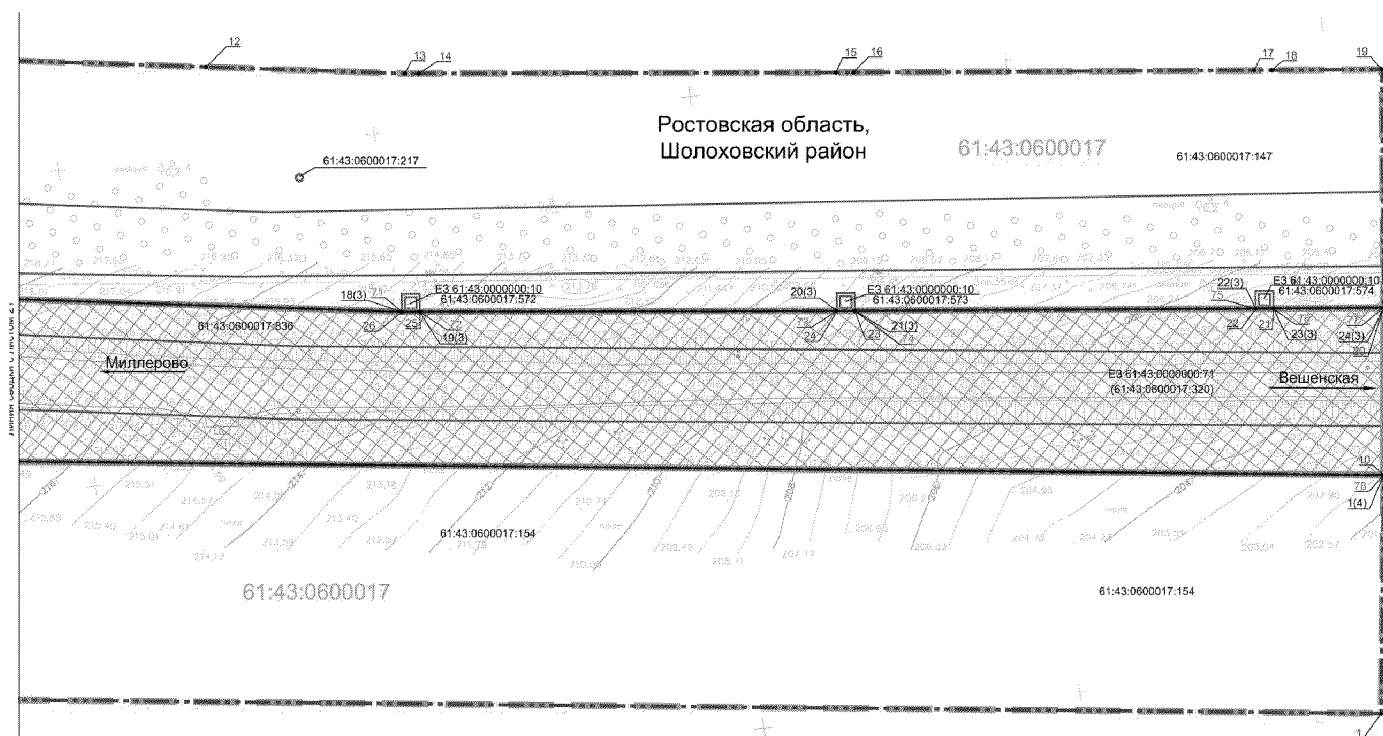
## Условные обозначения:

-  — граница подготовки проекта планировки;
-  — граница зоны планируемого размещения линейного объекта;
-  — номер поворотной точки границы зоны планируемого размещения линейного объекта;
-  — устанавливаемая красная линия;
-  — номер характерной точки устанавливаемой красной линии;
- 61:05:0600003:578 — граница и номер существующего земельного участка;
- 61:05:0600003 — номер кадастрового квартала;
-  — граница зоны с особыми условиями использования территории (придорожная полоса);
-  — номер поворотной точки границы зоны с особыми условиями использования территории (придорожная полоса).







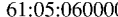




Условные обозначения:

-  — граница подготовки проекта планировки;
-  — граница зоны планируемого размещения линейного объекта;
-  — номер поворотной точки границы зоны планируемого размещения линейного объекта;
-  — устанавливаемая красная линия;
-  — номер характерной точки устанавливаемой красной линии;
- 61:05:0600003:578 — граница и номер существующего земельного участка;
- 61:05:0600003 — номер кадастрового квартала;
-  — граница зоны с особыми условиями использования территории (придорожная полоса);
-  — номер поворотной точки границы зоны с особыми условиями использования территории (придорожная полоса).



## Условные обозначения:

-  — граница подготовки проекта планировки;
-  — граница зоны планируемого размещения линейного объекта;
-  — номер поворотной точки границы зоны планируемого размещения линейного объекта;
-  — устанавливаемая красная линия;
-  — номер характерной точки устанавливаемой красной линии;
-  — граница и номер существующего земельного участка;
-  — номер кадастрового квартала;
-  — граница зоны с особыми условиями использования территории (придорожная полоса);
-  — номер поворотной точки границы зоны с особыми условиями использования территории (придорожная полоса).

Начальник управления  
документационного обеспечения  
Правительства Ростовской области

Т.А. Родионченко

**ПОЛОЖЕНИЕ**  
о размещении линейного объекта  
«Реконструкция автомобильной дороги  
общего пользования регионального значения г. Миллерово –  
ст. Вешенская на участке км 112 + 000 – км 120 + 700 в Боковском районе»

1. Общие положения

Целью разработки проекта планировки территории является обеспечение планируемого размещения линейного объекта «Реконструкция автомобильной дороги общего пользования регионального значения г. Миллерово – ст. Вешенская на участке км 112 + 000 – км 120 + 700 в Боковском районе».

Основными задачами проекта планировки являются:

установление границ зоны планируемого размещения линейного объекта: «Реконструкция автомобильной дороги общего пользования регионального значения г. Миллерово – ст. Вешенская на участке км 112 + 000 – км 120 + 700 в Боковском районе»;

установление красных линий – границ территорий, предназначенных для размещения линейного объекта «Реконструкция автомобильной дороги общего пользования регионального значения г. Миллерово – ст. Вешенская на участке км 112 + 000 – км 120 + 700 в Боковском районе».

2. Положение о размещении линейного объекта

На основании существующей градостроительной ситуации, информации из государственного кадастра недвижимости, планируемых параметров объекта капитального строительства в проекте планировки определены границы зоны размещения линейного объекта «Реконструкция автомобильной дороги общего пользования регионального значения г. Миллерово – ст. Вешенская на участке км 112 + 000 – км 120 + 700 в Боковском районе».

Каталог координат поворотных точек границ зоны планируемого размещения линейного объекта представлен в таблице № 1.

Таблица № 1

№ точки	X	Y	Длина (метров)	Дирекционный угол
1	2	3	4	5
1	660663,36	2347866,36		
			54,69	250°30'24"
2	660645,12	2347814,81		

1	2	3	4	5
			33,99	180°52'58"
3	660611,13	2347814,29		
			140,25	162°53'18"
4	660477,09	2347855,55		
			20,13	252°53'18"
5	660471,16	2347836,31		
			116,99	342°53'18"
6	660582,98	2347801,89		
			23,28	342°53'18"
7	660605,23	2347795,04		
			32,3	324°9'50"
8	660631,42	2347776,13		
			682,76	250°30'24"
9	660403,59	2347132,50		
			94,76	251°46'48"
10	660373,96	2347042,49		
			94,76	254°19'37"
11	660348,36	2346951,25		
			94,76	256°52'26"
12	660326,84	2346858,97		
			94,76	259°25'15"
13	660309,44	2346765,82		
			831,99	260°41'39"
14	660174,9	2345944,77		
			59,62	350°38'27"
15	660233,73	2345935,08		
			101,45	81°16'47"
16	660249,12	2346035,36		
			5,78	11°15'48"
17	660254,79	2346036,49		
			148,77	283°28'24"
18	660289,45	2345891,81		
			41	12°22'57"
19	660329,49	2345900,60		
			171,71	102°22'57"
20	660292,67	2346068,32		
			71,57	112°41'0"
21	660265,07	2346134,35		
			630,73	80°45'59"
22	660366,28	2346756,91		
			125,93	80°50'27"
23	660386,32	2346881,24		
			242,72	72°3'31"
24	660461,09	2347112,15		

1	2	3	4	5
			395,31	71°27'29"
25	660586,8	2347486,93		
			0,61	162°14'7"
26	660586,22	2347487,12		
			4,32	72°11'41"
27	660587,54	2347491,23		
			0,66	342°19'16"
28	660588,17	2347491,03		
			105,71	71°27'29"
29	660621,79	2347591,25		
			273	69°10'4"
30	660718,87	2347846,40		
			88,06	69°8'27"
31	660750,23	2347928,69		
			82,95	64°59'53"
32	660785,29	2348003,87		
			4,32	65°12'56"
33	660787,1	2348007,79		
			105,68	65°14'28"
34	660831,36	2348103,76		
			2,89	23°14'6"
35	660834,02	2348104,9		
			4,32	53°17'22"
36	660836,60	2348108,36		
			131,54	46°7'13"
37	660927,78	2348203,18		
			149,25	45°53'51"
38	661031,65	2348310,35		
			56,19	26°7'29"
39	661082,10	2348335,10		
			77,65	26°19'0"
40	661151,70	2348369,52		
			4,31	30°57'50"
41	661155,40	2348371,74		
			109,13	25°31'46"
42	661253,88	2348418,77		
			158,85	26°29'1"
43	661396,06	2348489,61		
			142,86	24°30'54"
44	661526,04	2348548,89		
			213,65	24°37'9"
45	661720,27	2348637,89		
			515,27	24°30'31"
46	662189,12	2348851,64		

1	2	3	4	5
			124,96	24°40'51"
47	662302,66	2348903,82		
			919,05	24°35'24"
48	663138,36	2349286,26		
			215,59	24°32'38"
49	663334,47	2349375,81		
			170,78	24°24'31"
50	663489,99	2349446,39		
			32,93	295°5'13"
51	663503,95	2349416,56		
			0,19	295°12'4"
52	663504,03	2349416,39		
			6,96	292°52'5"
53	663506,74	2349409,98		
			36	24°42'8"
54	663539,44	2349425,02		
			39,87	114°42'8"
55	663522,78	2349461,25		
			141	25°26'2"
56	663650,11	2349521,80		
			608,64	24°27'4"
57	664204,16	2349773,73		
			119,46	24°37'53"
58	664312,75	2349823,51		
			799,88	24°41'21"
59	665039,51	2350157,62		
			0,19	25°12'4"
60	665039,68	2350157,70		
			872,85	24°1'37"
61	665836,9	2350513,10		
			161,21	24°25'14"
62	665983,69	2350579,74		
			217,03	17°34'44"
63	666190,58	2350645,29		
			115,70	17°45'56"
64	666300,76	2350680,59		
			155,36	16°23'51"
65	666449,80	2350724,45		
			5,60	8°37'18"
66	666455,34	2350725,29		
			111,21	5°44'38"
67	666565,99	2350736,42		
			5,60	97°29'35"
68	666565,26	2350741,97		

1	2	3	4	5
			5,60	7°29'35"
69	666570,81	2350742,7		
			5,60	277°29'35"
70	666571,54	2350737,15		
			132,04	8°32'26"
71	666702,12	2350756,76		
			5,60	6°21'5"
72	666707,69	2350757,38		
			131,23	6°32'28"
73	666838,07	2350772,33		
			5,60	6°21'5"
74	666843,64	2350772,95		
			126,10	6°22'11"
75	666968,96	2350786,94		
			5,60	6°14'59"
76	666974,53	2350787,55		
			34,62	6°14'59"
77	667008,94	2350791,32		
			52,65	96°39'49"
78	667002,83	2350843,62		
			521,72	187°14'11"
79	666485,27	2350777,90		
			19,51	184°40'42"
80	666465,83	2350776,31		
			30,77	112°9'45"
81	666454,22	2350804,81		
			23,75	97°43'14"
82	666451,03	2350828,34		
			11,29	167°15'23"
83	666440,02	2350830,83		
			27,26	93°34'32"
84	666438,32	2350858,04		
			28,44	183°48'2"
85	666409,94	2350856,15		
			90,43	271°57'51"
86	666413,04	2350765,78		
			66,61	192°50'5"
87	666348,10	2350750,98		
			113,45	194°25'40"
88	666238,22	2350722,71		
			113,45	196°38'42"
89	666129,52	2350690,21		
			113,45	198°51'44"
90	666022,16	2350653,53		

1	2	3	4	5
			113,45	201°4'46"
91	665916,3	2350612,73		
			113,45	203°17'48"
92	665812,09	2350567,86		
			0	24°24'19"
93	665812,09	2350567,86		
			1732,76	204°24'19"
94	664234,16	2349851,90		
			973,18	204°38'1"
95	663349,55	2349446,27		
			55	114°38'1"
96	663326,63	2349496,26		
			65,09	140°0'54"
97	663276,76	2349538,09		
			58,75	126°52'6"
98	663241,51	2349585,09		
			41	216°52'6"
99	663208,71	2349560,49		
			63,48	306°52'6"
100	663246,79	2349509,71		
			60,58	320°0'54"
101	663293,21	2349470,78		
			45,77	294°38'1"
102	663312,29	2349429,18		
			1199,07	204°38'1"
103	662222,34	2348929,39		
			1097,10	204°23'43"
104	661223,19	2348476,26		
			95,95	204°57'54"
105	661136,21	2348435,76		
			99,27	208°11'15"
106	661048,71	2348388,87		
			116,49	215°30'15"
107	660953,88	2348321,21		
			117,90	223°23'17"
108	660868,20	2348240,23		
			117,90	231°30'50"
109	660794,83	2348147,94		
			117,90	239°38'23"
110	660735,24	2348046,21		
			97,82	246°31'46"
111	660696,28	2347956,48		
Площадь – 546 363 кв. метра				

### 3. Планировочные решения и характеристика линейного объекта

Проект планировки территории для размещения линейного объекта «Реконструкция автомобильной дороги общего пользования регионального значения г. Миллерово – ст. Вешенская на участке км 112 + 000 – км 120 + 700 в Боковском районе» подготовлен для территории, расположенной в Боковском районе Ростовской области.

Начало трассы (ПК 0 + 00) рассматриваемого участка реконструкции автомобильной дороги принят на км 112 + 000 автомобильной дороги «г. Миллерово – ст. Вешенская». Конец участка (ПК 90 + 80) соответствует км 121 + 200 существующего километража.

Параметры автомобильной дороги общего пользования регионального значения «Реконструкция автомобильной дороги общего пользования регионального значения г. Миллерово – ст. Вешенская на участке км 112 + 000 – км 120 + 700 в Боковском районе» приведены в таблице № 2.

Таблица № 2

Показатели	Единица измерения	Проектное предложение
1	2	3
Категория дороги (участка)	–	II
Расчетная скорость	километров в час	120
Число полос движения	штук	2
Ширина полосы движения	метров	3,75
Ширина укрепленной полосы обочины	метров	0,75
Ширина обочины	метров	3,75
Ширина тротуаров	метров	2,00
Тип дорожной одежды	–	капитальный
Вид покрытия	–	асфальтобетон

В проекте планировки территории, на участке зоны планируемого размещения линейного объекта «Реконструкция автомобильной дороги общего пользования регионального значения г. Миллерово – ст. Вешенская на участке км 112 + 000 – км 120 + 700 в Боковском районе» установлены красные линии.

Красные линии установлены по границе зоны планируемого размещения линейного объекта и имеют разрывы в местах пересечений и примыканий.

Каталог координат поворотных точек красных линий приведен в таблице № 3.

Таблица № 3

№ точки	X	Y	Длина (метров)	Дирекционный угол
1	2	3	4	5
Красная линия № 1				
1	660233,73	2345935,08		

1	2	3	4	5
			101,45	81°16'47"
2	660249,12	2346035,36		
			5,78	11°15'48"
3	660254,79	2346036,49		
			148,77	283°28'24"
4	660289,45	2345891,81		
Красная линия № 2				
1	660329,49	2345900,60		
			171,71	102°22'57"
2	660292,67	2346068,32		
			71,57	112°41'0"
3	660265,07	2346134,35		
			630,73	80°45'59"
4	660366,28	2346756,91		
			125,93	80°50'27"
5	660386,32	2346881,24		
			242,72	72°3'31"
6	660461,09	2347112,15		
			395,31	71°27'29"
7	660586,80	2347486,93		
			0,61	162°14'7"
8	660586,22	2347487,12		
			4,32	72°11'41"
9	660587,54	2347491,23		
			0,66	342°19'16"
10	660588,17	2347491,03		
			105,71	71°27'29"
11	660621,79	2347591,25		
			273	69°10'4"
12	660718,87	2347846,40		
			88,06	69°8'27"
13	660750,23	2347928,69		
			82,95	64°59'53"
14	660785,29	2348003,87		
			4,32	65°12'56"
15	660787,10	2348007,79		
			105,68	65°14'28"
16	660831,36	2348103,76		
			2,89	23°14'6"
17	660834,02	2348104,90		
			4,32	53°17'22"
18	660836,60	2348108,36		
			131,54	46°7'13"
19	660927,78	2348203,18		

1	2	3	4	5
			149,25	45°53'51"
20	661031,65	2348310,35		
			56,19	26°7'29"
21	661082,10	2348335,10		
			77,65	26°19'0"
22	661151,70	2348369,52		
			4,31	30°57'50"
23	661155,40	2348371,74		
			109,13	25°31'46"
24	661253,88	2348418,77		
			158,85	26°29'1"
25	661396,06	2348489,61		
			142,86	24°30'54"
26	661526,04	2348548,89		
			213,65	24°37'9"
27	661720,27	2348637,89		
			515,27	24°30'31"
28	662189,12	2348851,64		
			124,96	24°40'51"
29	662302,66	2348903,82		
			919,05	24°35'24"
30	663138,36	2349286,26		
			215,59	24°32'38"
31	663334,47	2349375,81		
			170,78	24°24'31"
32	663489,99	2349446,39		
			32,93	295°5'13"
33	663503,95	2349416,56		
			0,19	295°12'4"
34	663504,03	2349416,39		
			6,96	292°52'5"
35	663506,74	2349409,98		
Красная линия № 3				
1	663539,44	2349425,02		
			39,87	114°42'8"
2	663522,78	2349461,25		
			141	25°26'2"
3	663650,11	2349521,80		
			608,64	24°27'4"
4	664204,16	2349773,73		
			119,46	24°37'53"
5	664312,75	2349823,51		
			799,88	24°41'21"
6	665039,51	2350157,62		

1	2	3	4	5
			0,19	25°12'4"
7	665039,68	2350157,70		
			872,85	24°1'37"
8	665836,90	2350513,10		
			161,21	24°25'14"
9	665983,69	2350579,74		
			217,03	17°34'44"
10	666190,58	2350645,29		
			115,70	17°45'56"
11	666300,76	2350680,59		
			155,36	16°23'51"
12	666449,80	2350724,45		
			5,60	8°37'18"
13	666455,34	2350725,29		
			111,21	5°44'38"
14	666565,99	2350736,42		
			5,60	97°29'35"
15	666565,26	2350741,97		
			5,60	7°29'35"
16	666570,81	2350742,70		
			5,60	277°29'35"
17	666571,54	2350737,15		
			132,04	8°32'26"
18	666702,12	2350756,76		
			5,60	6°21'5"
19	666707,69	2350757,38		
			131,23	6°32'28"
20	666838,07	2350772,33		
			5,60	6°21'5"
21	666843,64	2350772,95		
			126,10	6°22'11"
22	666968,96	2350786,94		
			5,60	6°14'59"
23	666974,53	2350787,55		
			34,62	6°14'59"
24	667008,94	2350791,32		
Красная линия № 4				
1	667002,83	2350843,62		
			521,72	187°14'11"
2	666485,27	2350777,90		
			19,51	184°40'42"
3	666465,83	2350776,31		
			30,77	112°9'45"
4	666454,22	2350804,81		

1	2	3	4	5
			23,75	97°43'14"
5	666451,03	2350828,34		
			11,29	167°15'23"
6	666440,02	2350830,83		
			27,26	93°34'32"
7	666438,32	2350858,04		
Красная линия № 5				
1	666409,94	2350856,15		
			90,43	271°57'51"
2	666413,04	2350765,78		
			66,61	192°50'5"
3	666348,10	2350750,98		
			113,45	194°25'40"
4	666238,22	2350722,71		
			113,45	196°38'42"
5	666129,52	2350690,21		
			113,45	198°51'44"
6	666022,16	2350653,53		
			113,45	201°4'46"
7	665916,30	2350612,73		
			113,45	203°17'48"
8	665812,09	2350567,86		
			0	24°24'19"
9	665812,09	2350567,86		
			1732,76	204°24'19"
10	664234,16	2349851,90		
			973,18	204°38'1"
11	663349,55	2349446,27		
			55	114°38'1"
12	663326,63	2349496,26		
			65,09	140°0'54"
13	663276,76	2349538,09		
			58,75	126°52'6"
14	663241,51	2349585,09		
Красная линия № 6				
1	663208,71	2349560,49		
			63,48	306°52'6"
2	663246,79	2349509,71		
			60,58	320°0'54"
3	663293,21	2349470,78		
			45,77	294°38'1"
4	663312,29	2349429,18		
			1199,07	204°38'1"
5	662222,34	2348929,39		

1	2	3	4	5
			1097,10	204°23'43"
6	661223,19	2348476,26		
			95,95	204°57'54"
7	661136,21	2348435,76		
			99,27	208°11'15"
8	661048,71	2348388,87		
			116,49	215°30'15"
9	660953,88	2348321,21		
			117,90	223°23'17"
10	660868,20	2348240,23		
			117,90	231°30'50"
11	660794,83	2348147,94		
			117,90	239°38'23"
12	660735,24	2348046,21		
			97,82	246°31'46"
13	660696,28	2347956,48		
			95,95	249°56'13"
14	660663,36	2347866,36		
			54,69	250°30'24"
15	660645,12	2347814,81		
			33,99	180°52'58"
16	660611,13	2347814,29		
			140,25	162°53'18"
17	660477,09	2347855,55		
Красная линия № 7				
1	660471,16	2347836,31		
			116,99	342°53'18"
2	660582,98	2347801,89		
			23,28	342°53'18"
3	660605,23	2347795,04		
			32,30	324°9'50"
4	660631,42	2347776,13		
			682,76	250°30'24"
5	660403,59	2347132,50		
			94,76	251°46'48"
6	660373,96	2347042,49		
			94,76	254°19'37"
7	660348,36	2346951,25		
			94,76	256°52'26"
8	660326,84	2346858,97		
			94,76	259°25'15"
9	660309,44	2346765,82		
			831,99	260°41'39"
10	660174,90	2345944,77		

В соответствии с Федеральным законом от 02.11.2007 № 257-ФЗ «Об автомобильных дорогах и о дорожной деятельности в Российской Федерации и о внесении изменений в отдельные законодательные акты Российской Федерации» для линейного объекта «Реконструкция автомобильной дороги общего пользования регионального значения г. Миллерово – ст. Вешенская на участке км 112 + 000 – км 120 + 700 в Боковском районе» установлена граница зоны с особыми условиями использования территории – придорожная полоса.

Координаты поворотных точек границ устанавливаемой придорожной полосы автомобильной дороги представлены в таблице № 4.

Таблица № 4

№ точки	X	Y	Длина (метров)	Дирекционный угол
1	2	3	4	5
Придорожная полоса № 1				
1	660239,56	2345885,42	5,41	283°28'24"
2	660240,82	2345880,16	50	13°28'24"
3	660289,45	2345891,81	148,77	103°28'24"
4	660254,79	2346036,49	5,78	191°15'48"
5	660249,12	2346035,36	101,45	261°16'47"
6	660233,73	2345935,08		
Придорожная полоса № 2				
1	660378,33	2345911,33	176,22	102°22'57"
2	660340,54	2346083,44	14,49	112°41'0"
3	660334,95	2346096,81	656,62	80°45'59"
4	660440,32	2346744,93	120,22	80°50'27"
5	660459,45	2346863,61	236,56	72°3'31"
6	660532,32	2347088,67	470,94	71°27'29"
7	660682,08	2347535,16	32,50	71°27'29"
8	660692,42	2347565,98	271,5	69°10'4"
9	660788,97	2347819,73		

1	2	3	4	5
			85,32	69°8'27"
10	660819,35	2347899,45		
			80,38	64°59'53"
11	660853,32	2347972,30		
			4,46	65°12'56"
12	660855,19	2347976,35		
			90,86	65°14'28"
13	660893,25	2348058,86		
			1,12	53°17'22"
14	660893,92	2348059,76		
			126,70	46°7'13"
15	660981,74	2348151,09		
			136,03	45°53'51"
16	661076,41	2348248,77		
			43,24	26°7'29"
17	661115,24	2348267,81		
			80,82	26°19'0"
18	661187,68	2348303,64		
			3,80	30°57'50"
19	661190,93	2348305,60		
			106,20	25°31'46"
20	661286,76	2348351,37		
			158,18	26°29'1"
21	661428,35	2348421,91		
			141,64	24°30'54"
22	661557,22	2348480,68		
			213,65	24°37'9"
23	661751,45	2348569,68		
			515,31	24°30'31"
24	662220,33	2348783,45		
			125,01	24°40'51"
25	662333,92	2348835,65		
			918,99	24°35'24"
26	663169,57	2349218,06		
			215,44	24°32'38"
27	663365,54	2349307,55		
			171,32	24°24'31"
28	663521,55	2349378,35		
			42,07	114°43'47"
29	663503,95	2349416,56		
			32,93	115°5'13"
30	663489,99	2349446,39		
			170,78	204°24'31"
31	663334,47	2349375,81		

1	2	3	4	5
			215,59	204°32'38"
32	663138,36	2349286,26		
			919,05	204°35'24"
33	662302,66	2348903,82		
			124,96	204°40'51"
34	662189,12	2348851,64		
			515,27	204°30'31"
35	661720,27	2348637,89		
			213,65	204°37'9"
36	661526,04	2348548,89		
			142,86	204°30'54"
37	661396,06	2348489,61		
			158,85	206°29'1"
38	661253,88	2348418,77		
			109,13	205°31'46"
39	661155,40	2348371,74		
			4,31	210°57'50"
40	661151,70	2348369,52		
			77,65	206°19'0"
41	661082,10	2348335,10		
			56,19	206°7'29"
42	661031,65	2348310,35		
			149,25	225°53'51"
43	660927,78	2348203,18		
			131,54	226°7'13"
44	660836,60	2348108,36		
			4,32	233°17'22"
45	660834,02	2348104,90		
			2,89	203°14'6"
46	660831,36	2348103,76		
			105,68	245°14'28"
47	660787,10	2348007,79		
			4,32	245°12'56"
48	660785,29	2348003,87		
			82,95	244°59'53"
49	660750,23	2347928,69		
			88,06	249°8'27"
50	660718,87	2347846,40		
			273	249°10'4"
51	660621,79	2347591,25		
			105,71	251°27'29"
52	660588,17	2347491,03		
			0,66	162°19'16"
53	660587,54	2347491,23		

1	2	3	4	5
			4,32	252°11'41"
54	660586,22	2347487,12		
			0,61	342°14'7"
55	660586,80	2347486,93		
			395,31	251°27'29"
56	660461,09	2347112,15		
			242,72	252°3'31"
57	660386,32	2346881,24		
			125,93	260°50'27"
58	660366,28	2346756,91		
			630,73	260°45'59"
59	660265,07	2346134,35		
			71,57	292°41'0"
60	660292,67	2346068,32		
			171,71	282°22'57"
61	660329,49	2345900,60		
Придорожная полоса № 3				
1	663553,94	2349393,04		
			141,50	25°25'32"
2	663681,74	2349453,79		
			608,11	24°27'4"
3	664235,31	2349705,50		
			119,62	24°37'53"
4	664344,05	2349755,36		
			799,81	24°41'21"
5	665070,75	2350089,43		
			872,53	24°1'37"
6	665867,67	2350444,70		
			156,98	24°25'14"
7	666010,61	2350509,60		
			212,67	17°34'44"
8	666213,35	2350573,83		
			114,92	17°45'56"
9	666322,79	2350608,90		
			148,99	16°23'51"
10	666465,72	2350650,96		
			112,24	5°44'38"
11	666577,40	2350662,19		
			73,38	8°32'26"
12	666649,97	2350673,09		
			62,57	8°32'26"
13	666711,84	2350682,38		
			4,30	6°21'5"
14	666716,11	2350682,85		

1	2	3	4	5
			131,23	6°32'28"
15	666846,49	2350697,80		
			5,48	6°21'5"
16	666851,94	2350698,41		
			126,04	6°22'11"
17	666977,20	2350712,39		
			5,52	6°14'59"
18	666982,69	2350713,00		
			34,62	6°14'59"
19	667017,11	2350716,76		
			75	96°14'59"
20	667008,94	2350791,32		
			34,62	186°14'59"
21	666974,53	2350787,55		
			5,60	186°14'59"
22	666968,96	2350786,94		
			126,10	186°22'11"
23	666843,64	2350772,95		
			5,60	186°21'5"
24	666838,07	2350772,33		
			131,23	186°32'28"
25	666707,69	2350757,38		
			5,60	186°21'5"
26	666702,12	2350756,76		
			132,04	188°32'26"
27	666571,54	2350737,15		
			5,60	97°29'35"
28	666570,81	2350742,70		
			5,60	187°29'35"
29	666565,26	2350741,97		
			5,60	277°29'35"
30	666565,99	2350736,42		
			111,21	185°44'38"
31	666455,34	2350725,29		
			5,60	188°37'18"
32	666449,80	2350724,45		
			155,36	196°23'51"
33	666300,76	2350680,59		
			115,70	197°45'56"
34	666190,58	2350645,29		
			217,03	197°34'44"
35	665983,69	2350579,74		
			161,21	204°25'14"
36	665836,90	2350513,10		

1	2	3	4	5
			872,85	204°1'37"
37	665039,68	2350157,70		
			0,19	205°12'4"
38	665039,51	2350157,62		
			799,88	204°41'21"
39	664312,75	2349823,51		
			119,46	204°37'53"
40	664204,16	2349773,73		
			608,64	204°27'4"
41	663650,11	2349521,80		
			141	205°26'2"
42	663522,78	2349461,25		
			39,87	294°42'8"
43	663539,44	2349425,02		
Придорожная полоса № 4				
1	666993,39	2350918,02		
			508,76	187°14'11"
2	666488,67	2350853,93		
			7,24	93°34'32"
3	666488,22	2350861,16		
			50	183°34'32"
4	666438,32	2350858,04		
			27,26	273°34'32"
5	666440,02	2350830,83		
			11,29	347°15'23"
6	666451,03	2350828,34		
			23,75	277°43'14"
7	666454,22	2350804,81		
			30,77	292°9'45"
8	666465,83	2350776,31		
			19,51	4°40'42"
9	666485,27	2350777,90		
			521,72	7°14'11"
10	667002,83	2350843,62		
Придорожная полоса № 5				
1	666409,94	2350856,15		
			50	181°57'51"
2	666359,97	2350854,44		
			23,18	271°57'51"
3	666360,77	2350831,27		
			31,23	193°42'25"
4	666330,42	2350823,87		
			115,95	194°25'40"
5	666218,13	2350794,98		

1	2	3	4	5
			116,36	196°38'42"
6	666106,65	2350761,65		
			116,36	198°51'44"
7	665996,54	2350724,04		
			116,36	201°4'46"
8	665887,97	2350682,19		
			114,87	203°17'48"
9	665782,46	2350636,76		
			1,48	203°50'19"
10	665781,11	2350636,16		
			1732,91	204°24'19"
11	664203,04	2349920,14		
			927,47	204°38'1"
12	663359,97	2349533,56		
			60,91	140°0'54"
13	663313,30	2349572,70		
			52,99	126°52'6"
14	663281,51	2349615,09		
			50	216°52'6"
15	663241,51	2349585,09		
			58,75	306°52'6"
16	663276,76	2349538,09		
			65,09	320°0'54"
17	663326,63	2349496,26		
			55	294°38'1"
18	663349,55	2349446,27		
			973,18	24°38'1"
19	664234,16	2349851,90		
			1732,76	24°24'19"
20	665812,09	2350567,86		
			0	204°24'19"
21	665812,09	2350567,86		
			113,45	23°17'48"
22	665916,30	2350612,73		
			113,45	21°4'46"
23	666022,16	2350653,53		
			113,45	18°51'44"
24	666129,52	2350690,21		
			113,45	16°38'42"
25	666238,22	2350722,71		
			113,45	14°25'40"
26	666348,10	2350750,98		
			66,61	12°50'5"
27	666413,04	2350765,78		

1	2	3	4	5
Придорожная полоса № 6				
1	663208,71	2349560,49		
			50	216°52'6"
2	663168,70	2349530,50		
			69,24	306°52'6"
3	663210,25	2349475,10		
			10,27	320°0'54"
4	663218,11	2349468,51		
			1129,70	204°38'1"
5	662191,22	2348997,63		
			1097,32	204°23'43"
6	661191,88	2348544,41		
			98,43	204°57'54"
7	661102,64	2348502,86		
			106,18	208°11'15"
8	661009,06	2348452,71		
			126,46	215°30'15"
9	660906,11	2348379,27		
			128,39	223°23'17"
10	660812,81	2348291,07		
			128,55	231°30'50"
11	660732,80	2348190,44		
			127,74	239°38'23"
12	660668,24	2348080,22		
			104,56	246°31'46"
13	660626,60	2347984,31		
			117,20	249°56'13"
14	660586,39	2347874,22		
			98,97	162°53'18"
15	660491,80	2347903,34		
			50	252°53'18"
16	660477,09	2347855,55		
			140,25	342°53'18"
17	660611,13	2347814,29		
			33,99	0°52'58"
18	660645,12	2347814,81		
			54,69	70°30'24"
19	660663,36	2347866,36		
			95,95	69°56'13"
20	660696,28	2347956,48		
			97,82	66°31'46"
21	660735,24	2348046,21		
			117,90	59°38'23"
22	660794,83	2348147,94		

1	2	3	4	5
			117,90	51°30'50"
23	660868,20	2348240,23		
			117,90	43°23'17"
24	660953,88	2348321,21		
			116,49	35°30'15"
25	661048,71	2348388,87		
			99,27	28°11'15"
26	661136,21	2348435,76		
			95,95	24°57'54"
27	661223,19	2348476,26		
			1097,10	24°23'43"
28	662222,34	2348929,39		
			1199,07	24°38'1"
29	663312,29	2349429,18		
			45,77	114°38'1"
30	663293,21	2349470,78		
			60,58	140°0'54"
31	663246,79	2349509,71		
Придорожная полоса № 7				
1	660456,45	2347788,53		
			94,16	342°53'18"
2	660546,44	2347760,82		
			640,81	250°30'24"
3	660332,61	2347156,75		
			97,26	251°46'48"
4	660302,20	2347064,36		
			98,10	254°19'37"
5	660275,70	2346969,91		
			98,10	256°52'26"
6	660253,42	2346874,38		
			97,26	259°25'15"
7	660235,56	2346778,77		
			832,83	260°41'39"
8	660100,89	2345956,90		
			75	350°41'39"
9	660174,90	2345944,77		
			831,99	80°41'39"
10	660309,44	2346765,82		
			94,76	79°25'15"
11	660326,84	2346858,97		
			94,76	76°52'26"
12	660348,36	2346951,25		
			94,76	74°19'37"
13	660373,96	2347042,49		

1	2	3	4	5
			94,76	71°46'48"
14	660403,59	2347132,50		
			682,76	70°30'24"
15	660631,42	2347776,13		
			32,30	144°9'50"
16	660605,23	2347795,04		
			23,28	162°53'18"
17	660582,98	2347801,89		
			116,99	162°53'18"
18	660471,16	2347836,31		

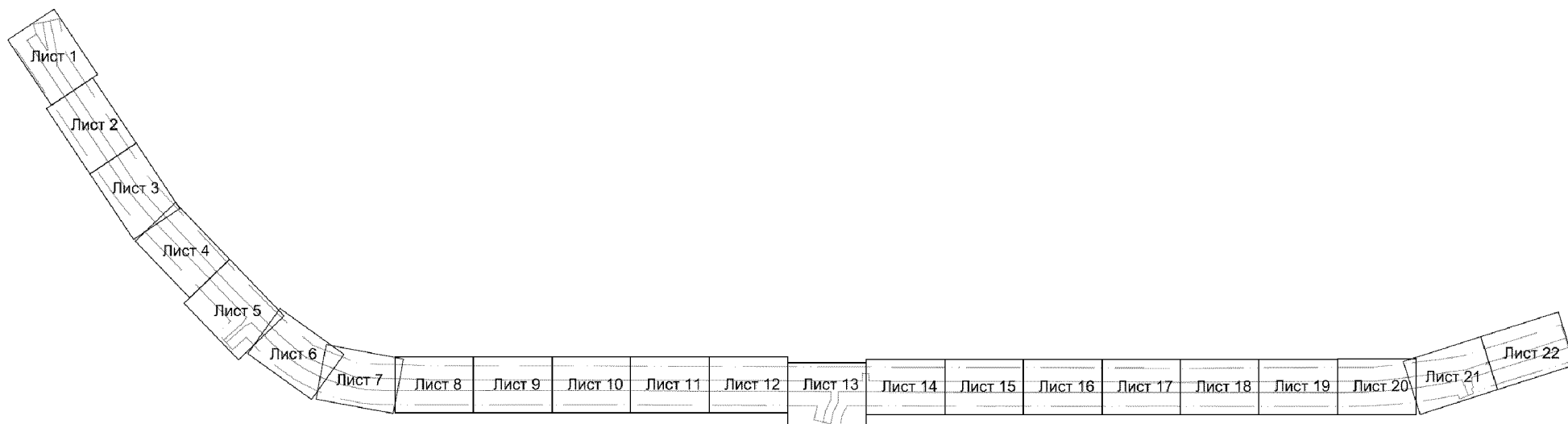
Начальник управления  
документационного обеспечения  
Правительства Ростовской области

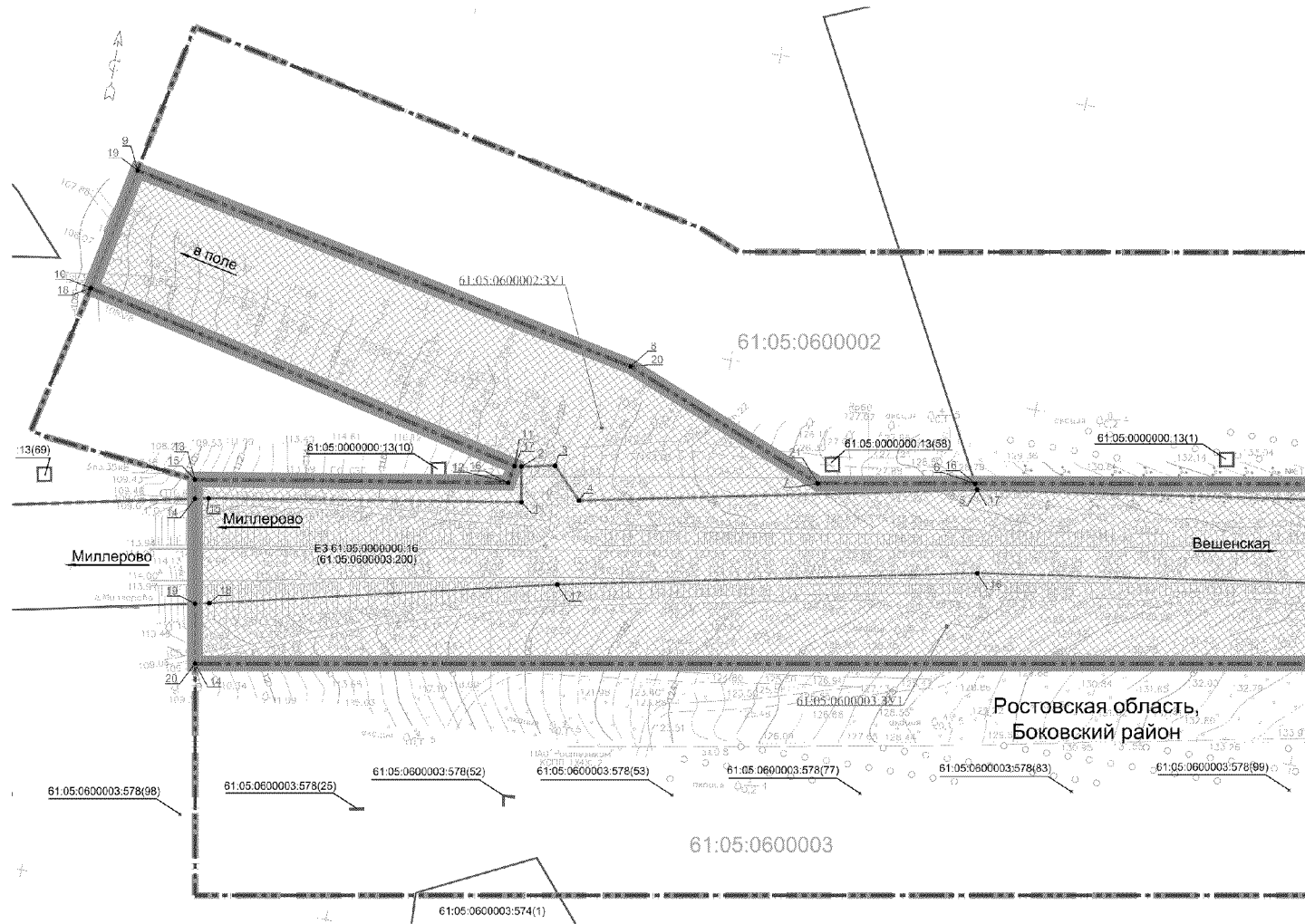


Т.А. Родионченко





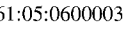

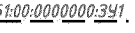

ЧЕРТЕЖ

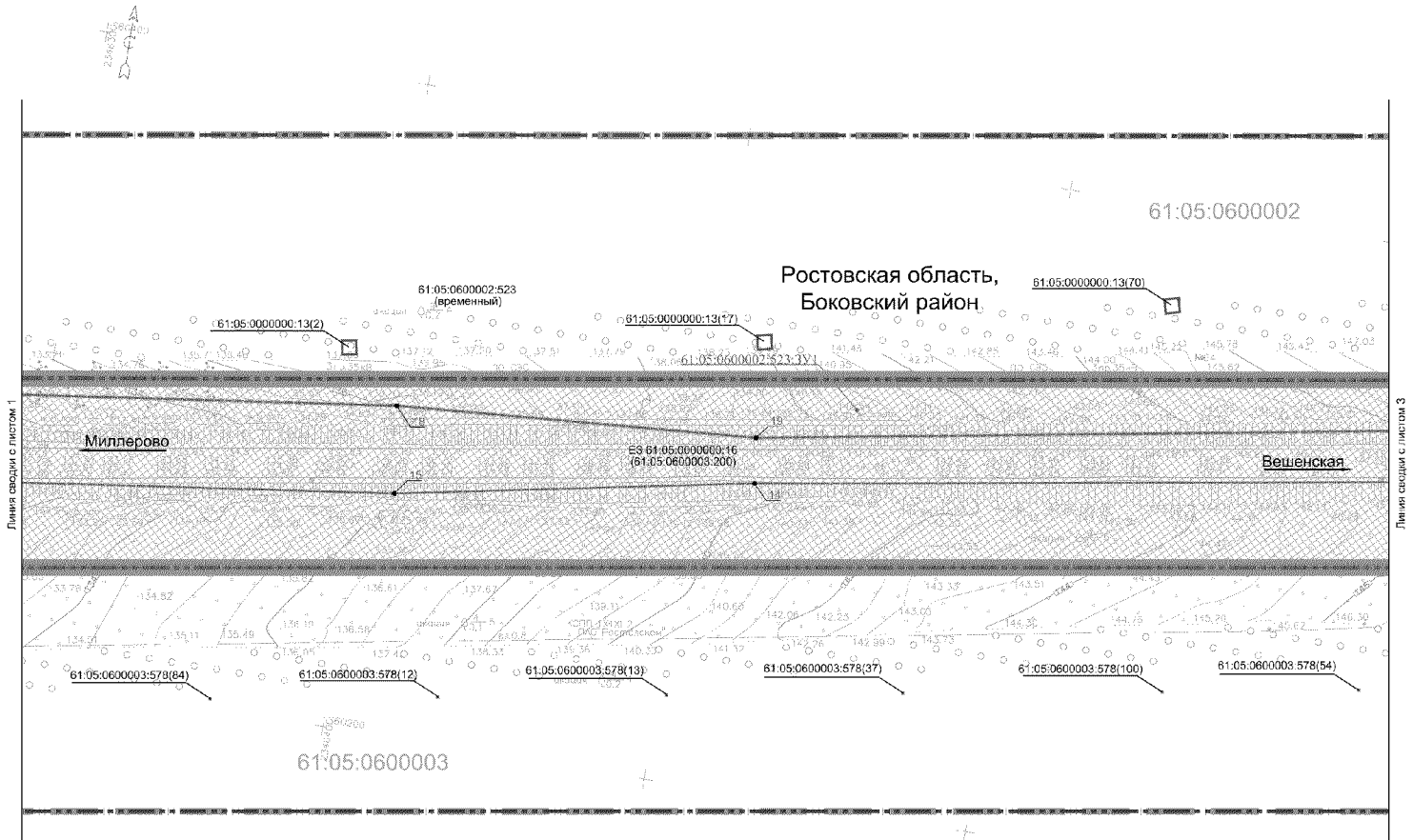
межевания территории размещения линейного объекта «Реконструкция автомобильной дороги общего пользования регионального значения г. Миллерово - ст. Вешенская на участке км 112 + 000 – км 120 + 700 в Боковском районе»










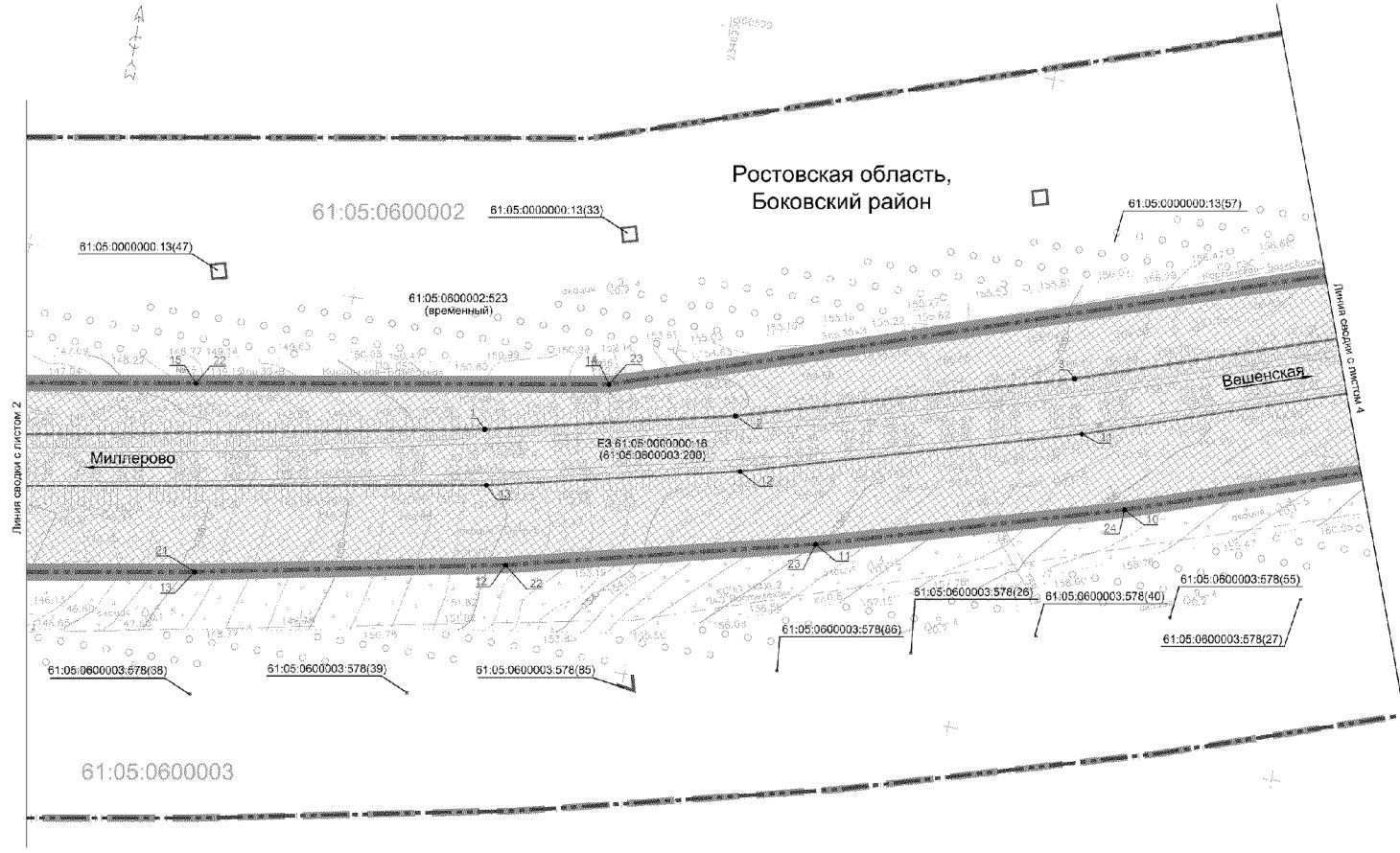
Условные обозначения:

-  — граница подготовки проекта межевания;
-  — полоса отвода автомобильной дороги;
-  — номер поворотной точки полосы отвода автомобильной дороги;
-  — граница и номер существующего земельного участка;
-  — номер кадастрового квартала;
-  — граница полосы для организации строительства объекта;
-  — граница и номер земельного участка, образуемого для формирования полосы отвода автомобильной дороги;
-  — поворотная точка земельного участка, образуемого для формирования полосы отвода автомобильной дороги.








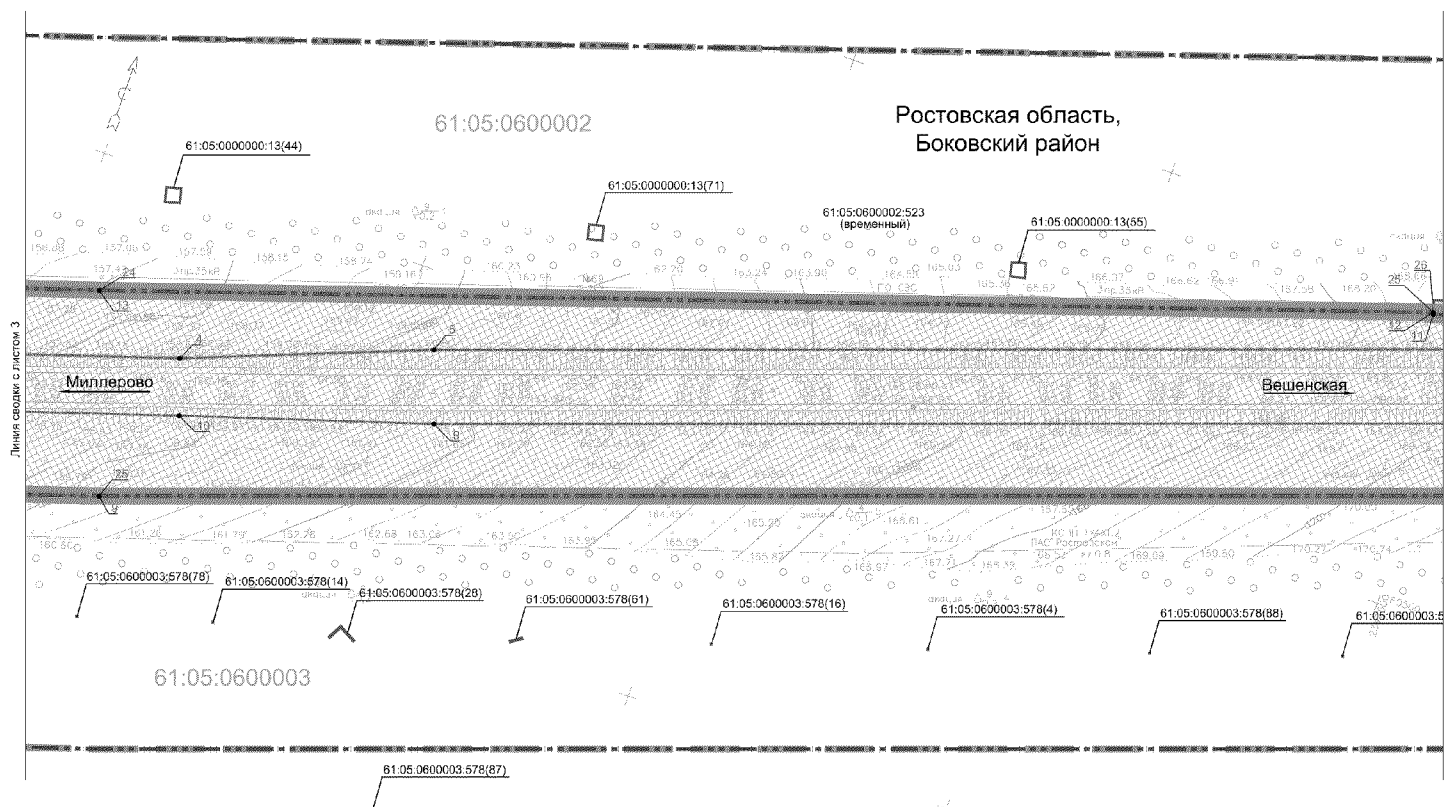
Условные обозначения:

-  — граница подготовки проекта межевания;
-  — полоса отвода автомобильной дороги;
-  — номер поворотной точки полосы отвода автомобильной дороги;
- 61:05:0600003:578 — граница и номер существующего земельного участка;
- 61:05:0600003 — номер кадастрового квартала;
-  — граница полосы для организации строительства объекта;
- 61:05:0600000:341 — граница и номер земельного участка, образуемого для формирования полосы отвода автомобильной дороги;
-  — поворотная точка земельного участка, образуемого для формирования полосы отвода автомобильной дороги.








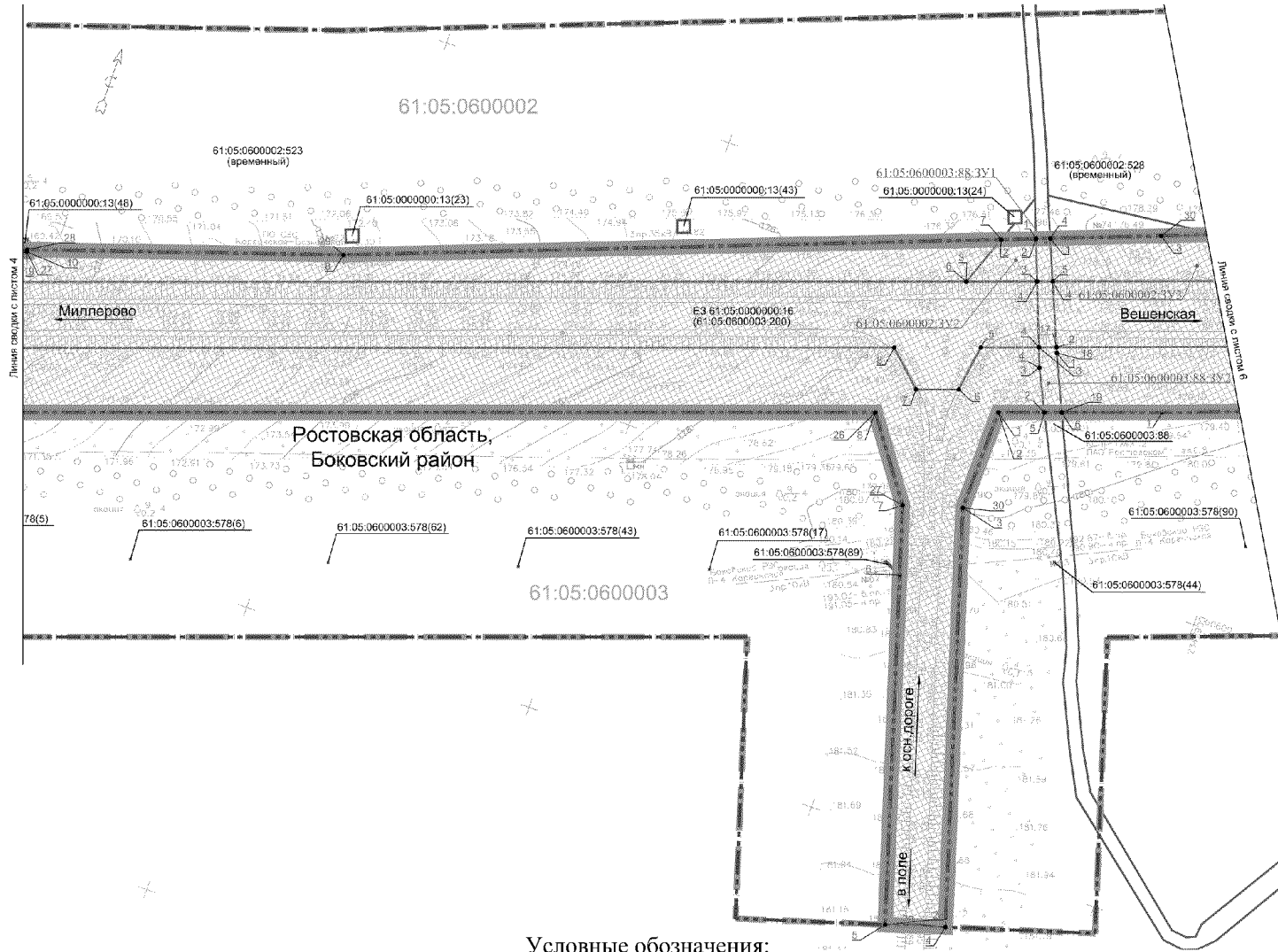
Условные обозначения:

-  — граница подготовки проекта межевания;
-  — полоса отвода автомобильной дороги;
-  — номер поворотной точки полосы отвода автомобильной дороги;
- 61:05:0600003:578 — граница и номер существующего земельного участка;
- 61:05:0600003 — номер кадастрового квартала;
-  — граница полосы для организации строительства объекта;
- 61:00:0000000:341 — граница и номер земельного участка, образуемого для формирования полосы отвода автомобильной дороги;
-  — поворотная точка земельного участка, образуемого для формирования полосы отвода автомобильной дороги.








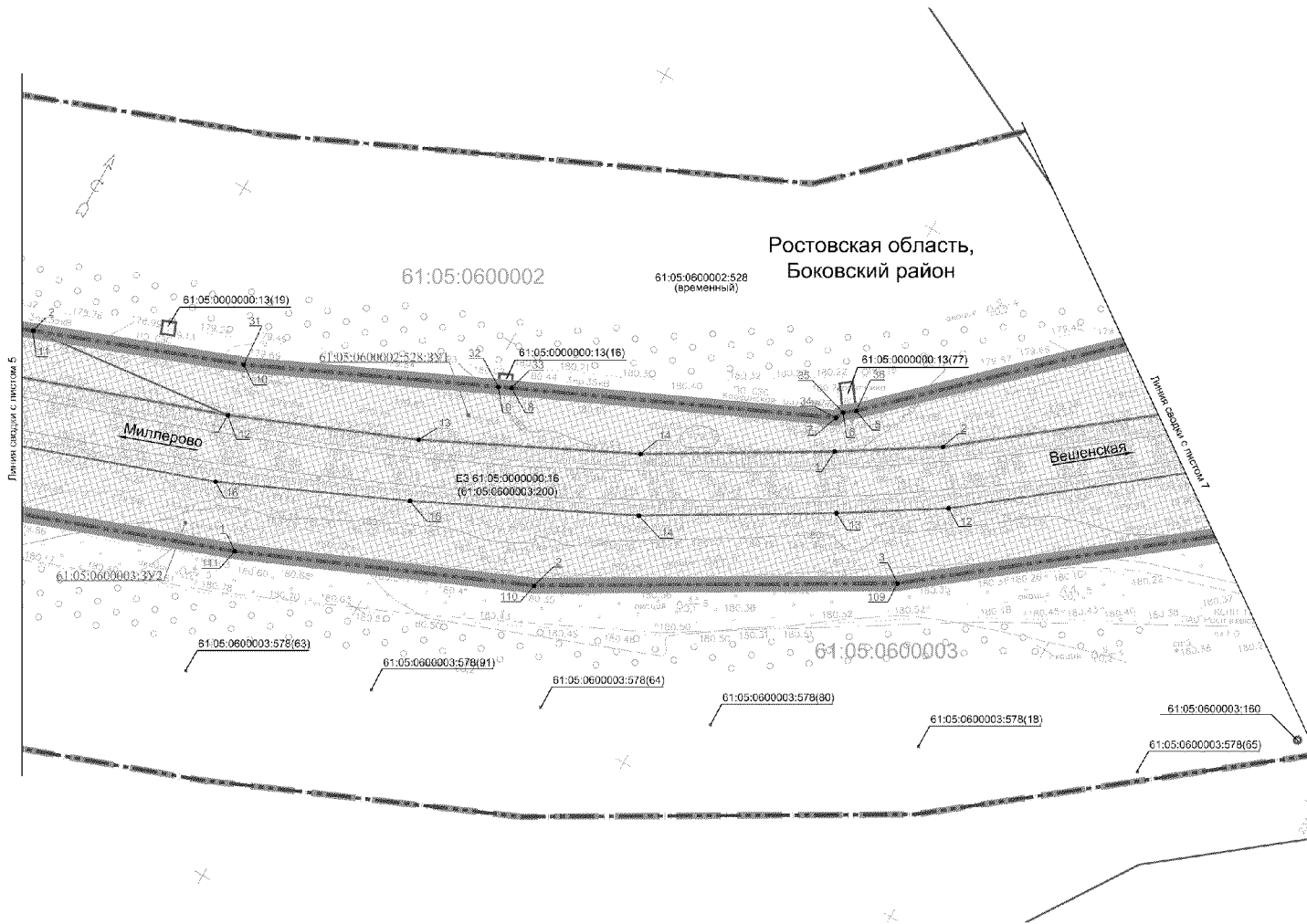
## Условные обозначения:

-  — граница подготовки проекта межевания;
-  — полоса отвода автомобильной дороги;
-  — номер поворотной точки полосы отвода автомобильной дороги;
- 61:05:0600003:578 — граница и номер существующего земельного участка;
- 61:05:0600003 — номер кадастрового квартала;
-  — граница полосы для организации строительства объекта;
- 61:00:0000000:341 — граница и номер земельного участка, образуемого для формирования полосы отвода автомобильной дороги;
-  — поворотная точка земельного участка, образуемого для формирования полосы отвода автомобильной дороги.








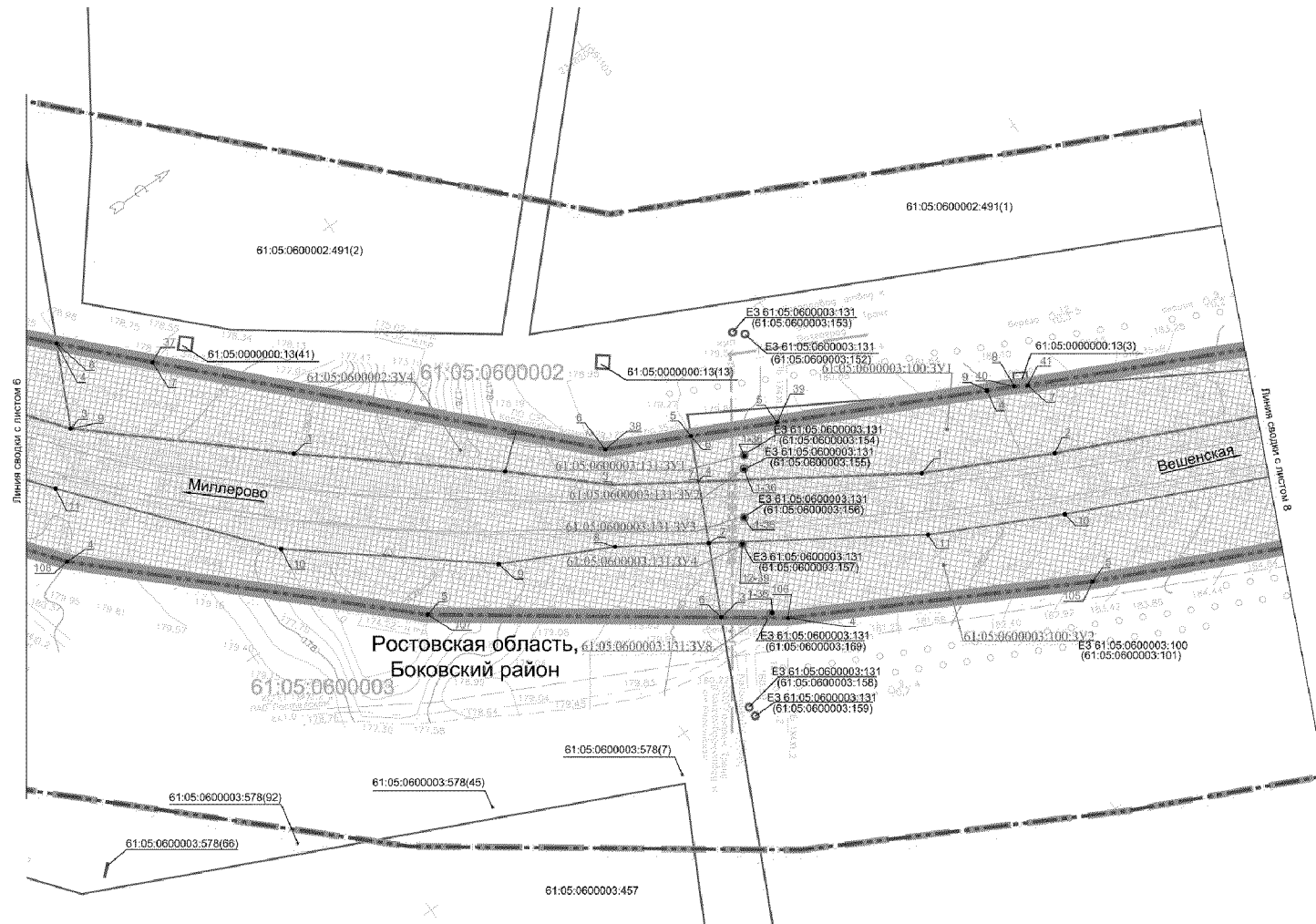
Условные обозначения:

-  — граница подготовки проекта межевания;
-  — полоса отвода автомобильной дороги;
-  — номер поворотной точки полосы отвода автомобильной дороги;
- 61:05:0600003:578 — граница и номер существующего земельного участка;
- 61:05:0600003 — номер кадастрового квартала;
-  — граница полосы для организации строительства объекта;
- 61:00:0000000:341 — граница и номер земельного участка, образуемого для формирования полосы отвода автомобильной дороги;
-  — поворотная точка земельного участка, образуемого для формирования полосы отвода автомобильной дороги.








Условные обозначения:

-  — граница подготовки проекта межевания;
-  — полоса отвода автомобильной дороги;
-  — номер поворотной точки полосы отвода автомобильной дороги;
- 61:05:0600003:578 — граница и номер существующего земельного участка;
- 61:05:0600003 — номер кадастрового квартала;
-  — граница полосы для организации строительства объекта;
- 61:00:0000000:341 — граница и номер земельного участка, образуемого для формирования полосы отвода автомобильной дороги;
-  — поворотная точка земельного участка, образуемого для формирования полосы отвода автомобильной дороги.




Условные обозначения:

-  — граница подготовки проекта межевания;
-  — полоса отвода автомобильной дороги;
-  — номер поворотной точки полосы отвода автомобильной дороги;
- 61:05:0600003:578 — граница и номер существующего земельного участка;
- 61:05:0600003 — номер кадастрового квартала;
-  — граница полосы для организации строительства объекта;
- 61:00:0000000:341 — граница и номер земельного участка, образуемого для формирования полосы отвода автомобильной дороги;
-  — поворотная точка земельного участка, образуемого для формирования полосы отвода автомобильной дороги.




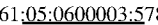






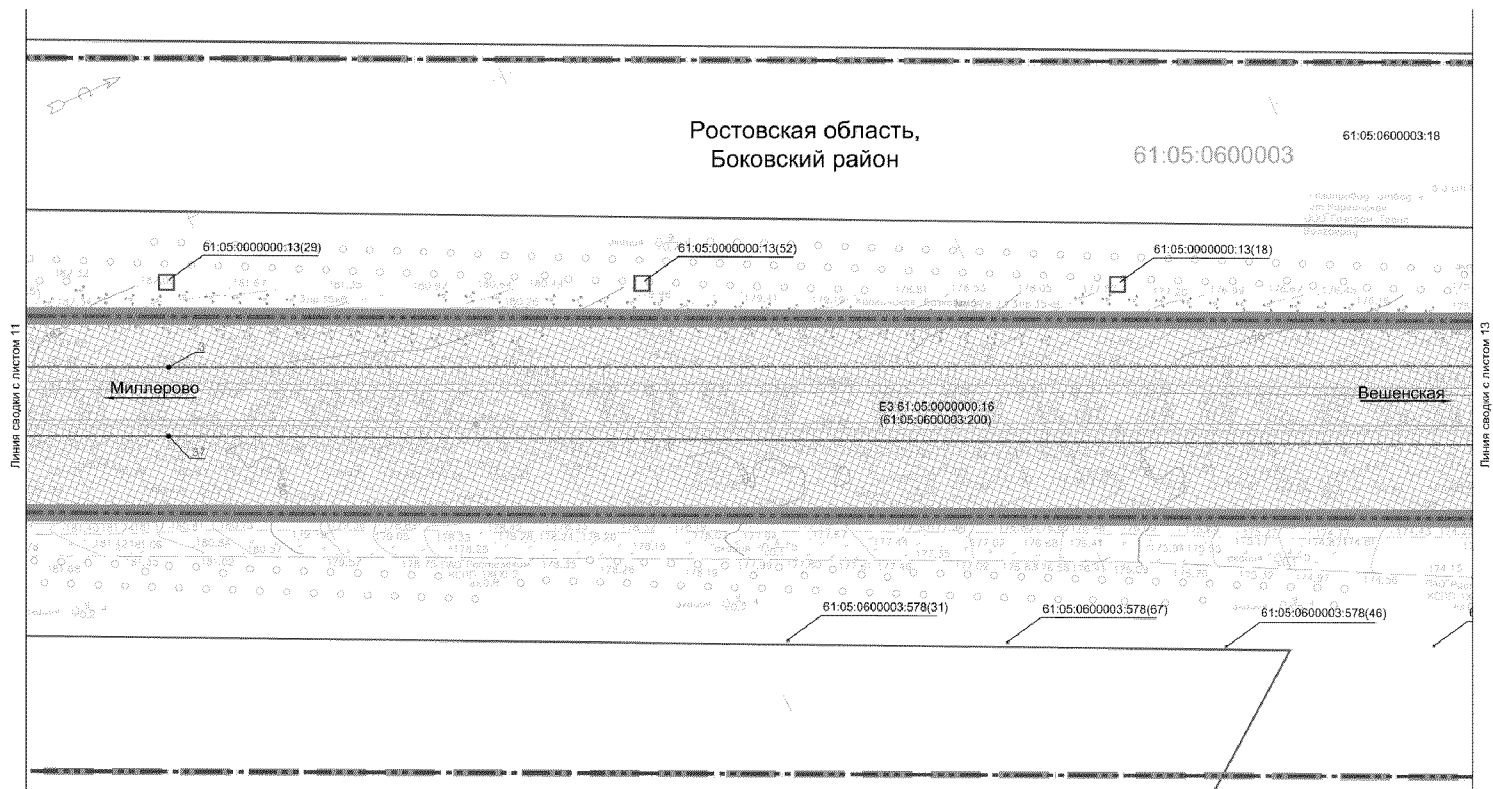











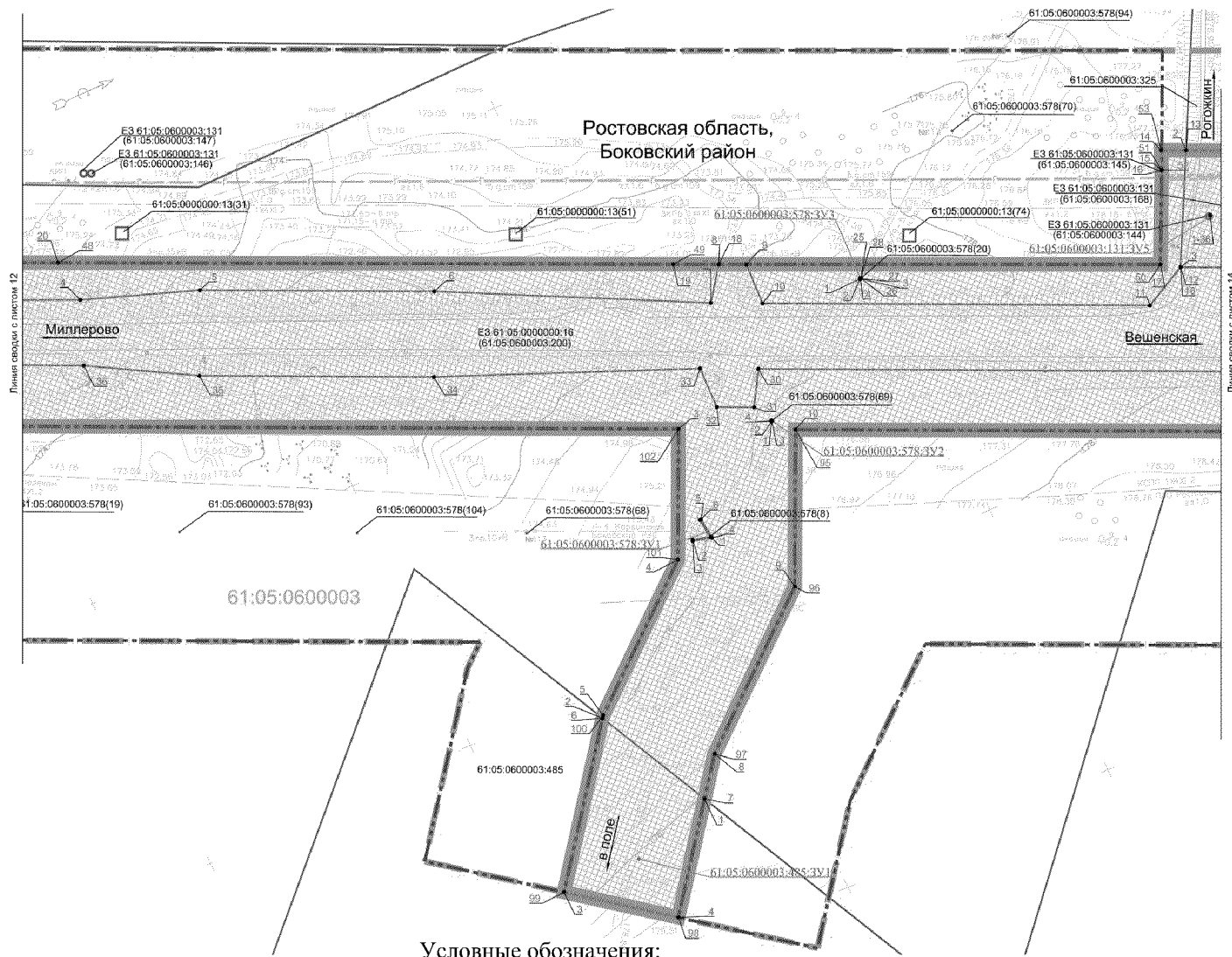
## Условные обозначения:

-  — граница подготовки проекта межевания;
-  — полоса отвода автомобильной дороги;
-  — номер поворотной точки полосы отвода автомобильной дороги;
-  — граница и номер существующего земельного участка;
-  — номер кадастрового квартала;
-  — граница полосы для организации строительства объекта;
-  — граница и номер земельного участка, образуемого для формирования полосы отвода автомобильной дороги;
-  — поворотная точка земельного участка, образуемого для формирования полосы отвода автомобильной дороги.








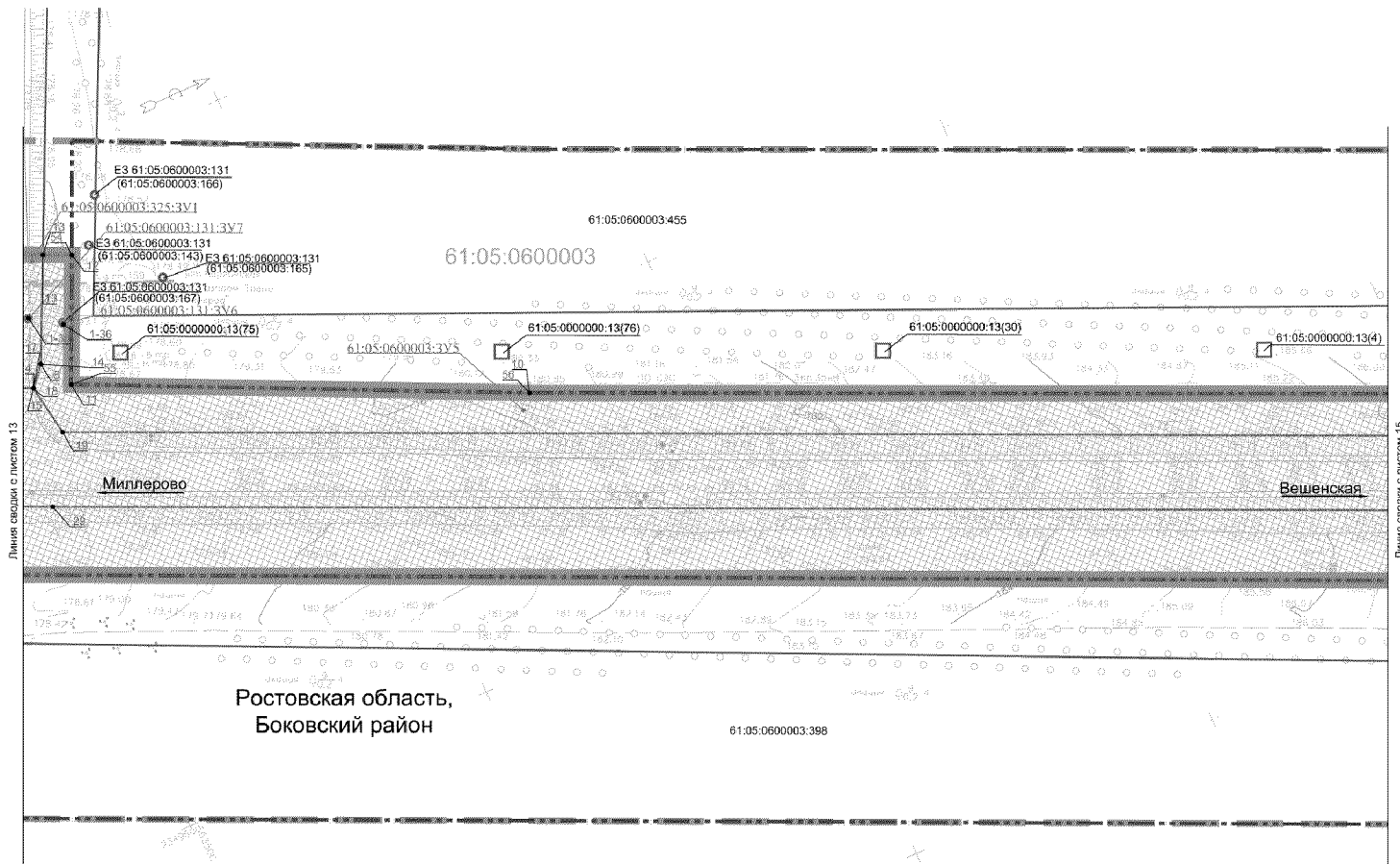
## Условные обозначения:

-  — граница подготовки проекта межевания;
-  — полоса отвода автомобильной дороги;
-  — номер поворотной точки полосы отвода автомобильной дороги;
- 61:05:0600003:578 — граница и номер существующего земельного участка;
- 61:05:0600003 — номер кадастрового квартала;
-  — граница полосы для организации строительства объекта;
- 61:00:0000000:341 — граница и номер земельного участка, образуемого для формирования полосы отвода автомобильной дороги;
-  — поворотная точка земельного участка, образуемого для формирования полосы отвода автомобильной дороги.





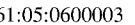





Условные обозначения:

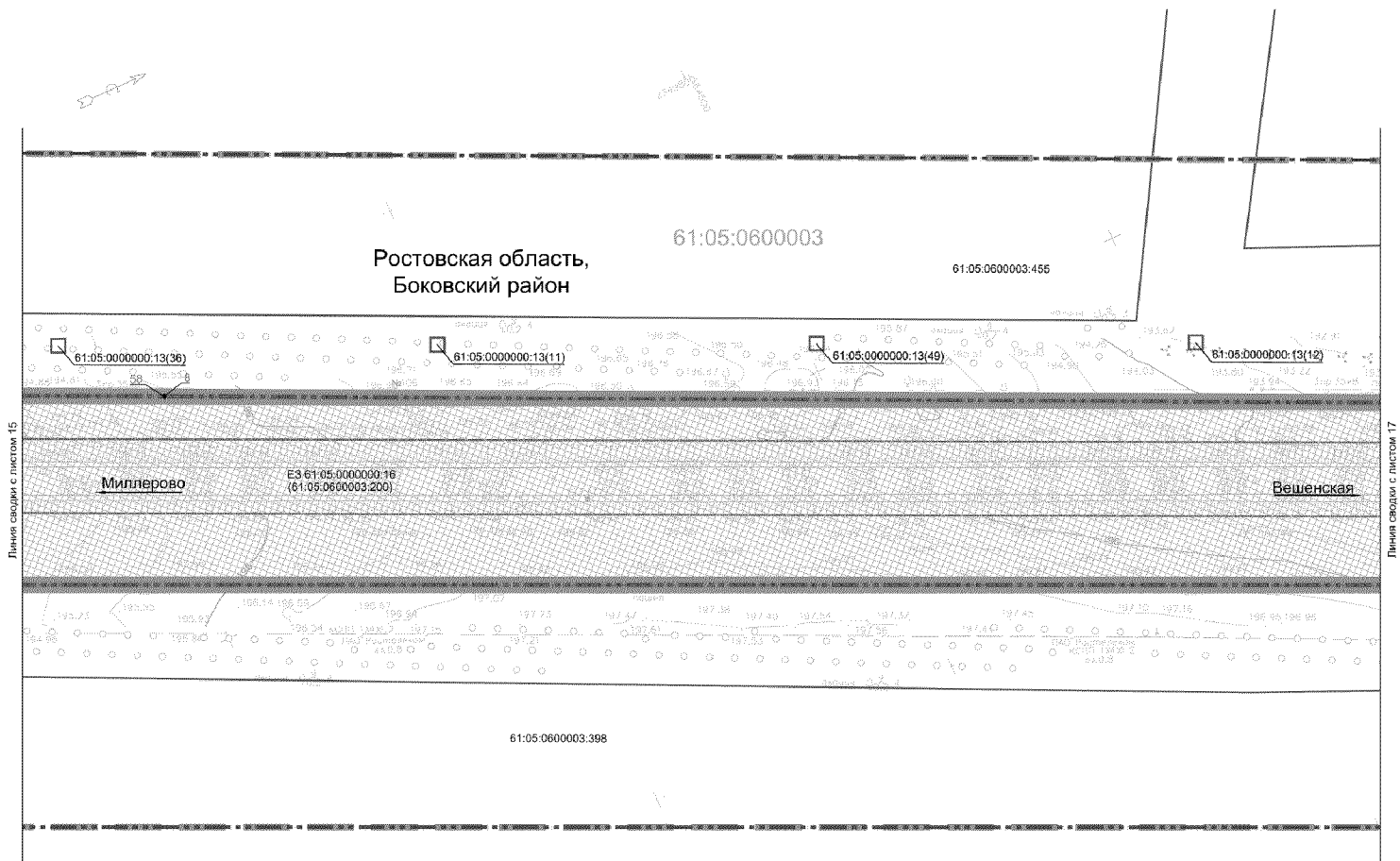
-  — граница подготовки проекта межевания;
-  — полоса отвода автомобильной дороги;
-  — номер поворотной точки полосы отвода автомобильной дороги;
- 61:05:0600003:578 — граница и номер существующего земельного участка;
- 61:05:0600003 — номер кадастрового квартала;
-  — граница полосы для организации строительства объекта;
- 61:00:0000000:341 — граница и номер земельного участка, образуемого для формирования полосы отвода автомобильной дороги;
-  — поворотная точка земельного участка, образуемого для формирования полосы отвода автомобильной дороги.








## Условные обозначения:

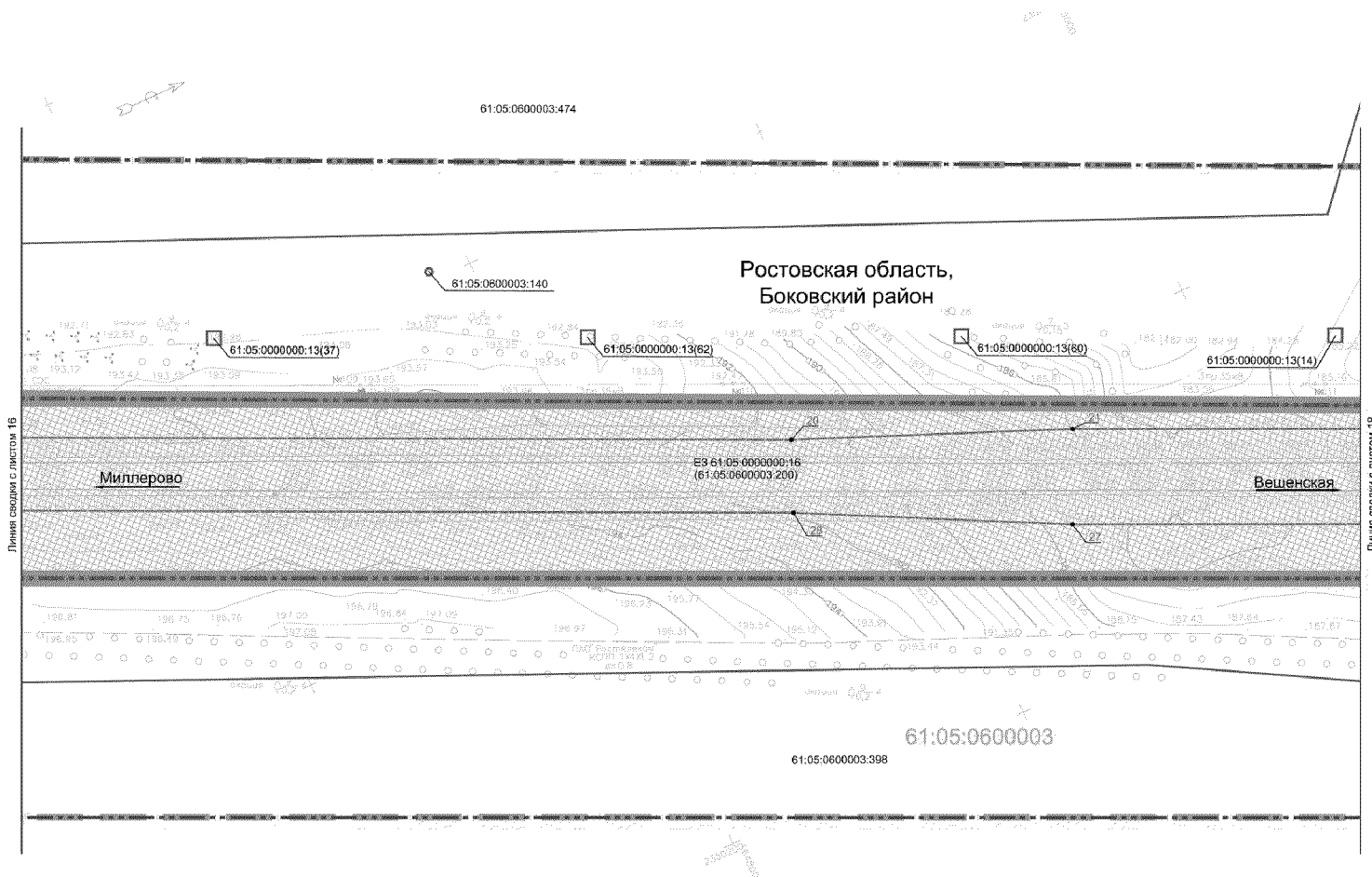
-  — граница подготовки проекта межевания;
-  — полоса отвода автомобильной дороги;
-  — номер поворотной точки полосы отвода автомобильной дороги;
-  — граница и номер существующего земельного участка;
-  — номер кадастрового квартала;
-  — граница полосы для организации строительства объекта;
-  — граница и номер земельного участка, образуемого для формирования полосы отвода автомобильной дороги;
-  — поворотная точка земельного участка, образуемого для формирования полосы отвода автомобильной дороги.













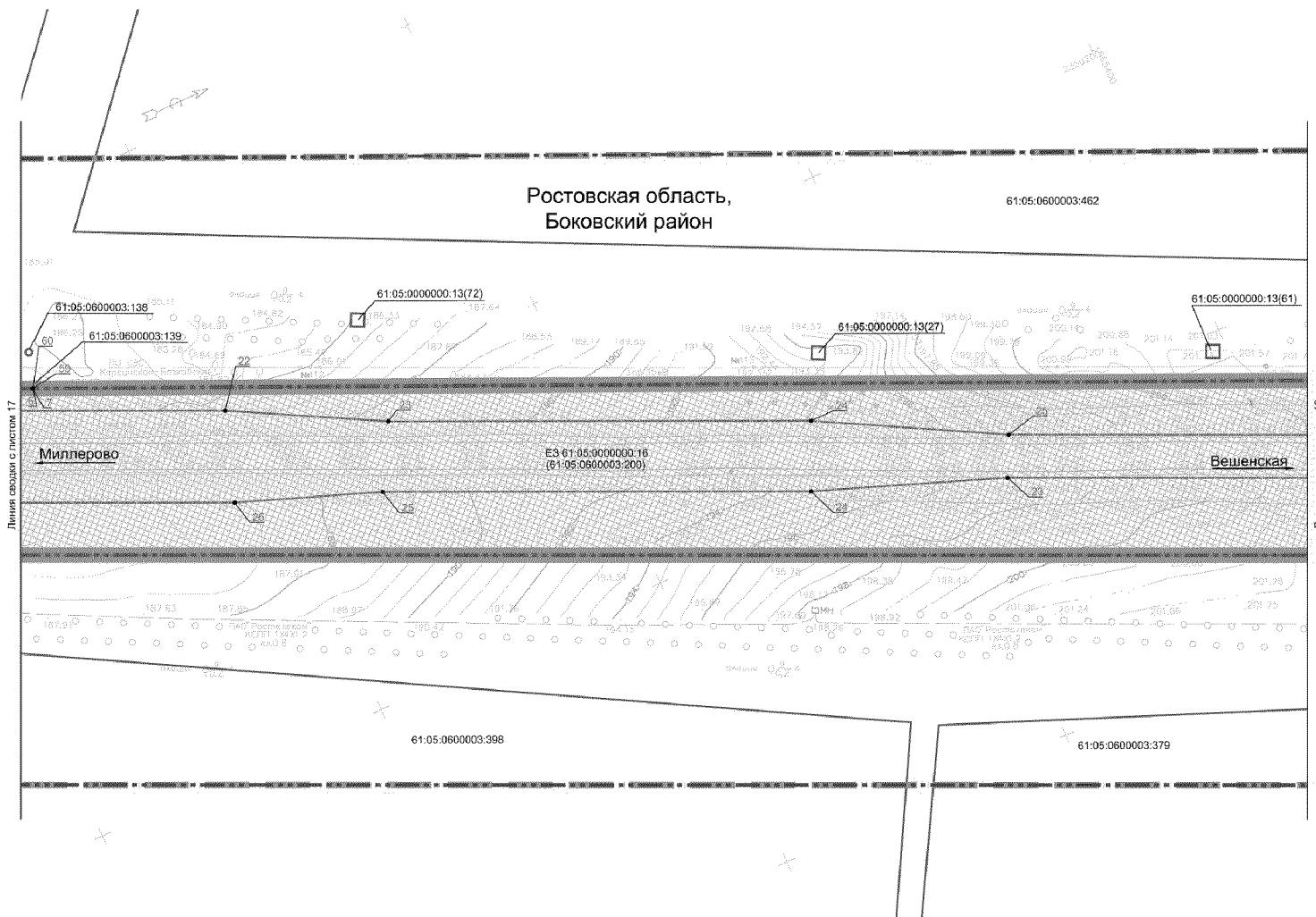
## Условные обозначения:

-  — граница подготовки проекта межевания;
-  — полоса отвода автомобильной дороги;
-  — номер поворотной точки полосы отвода автомобильной дороги;
- 61:05:0600003:578 — граница и номер существующего земельного участка;
- 61:05:0600003 — номер кадастрового квартала;
-  — граница полосы для организации строительства объекта;
- 61:00:0000000:341 — граница и номер земельного участка, образуемого для формирования полосы отвода автомобильной дороги;
-  — поворотная точка земельного участка, образуемого для формирования полосы отвода автомобильной дороги.








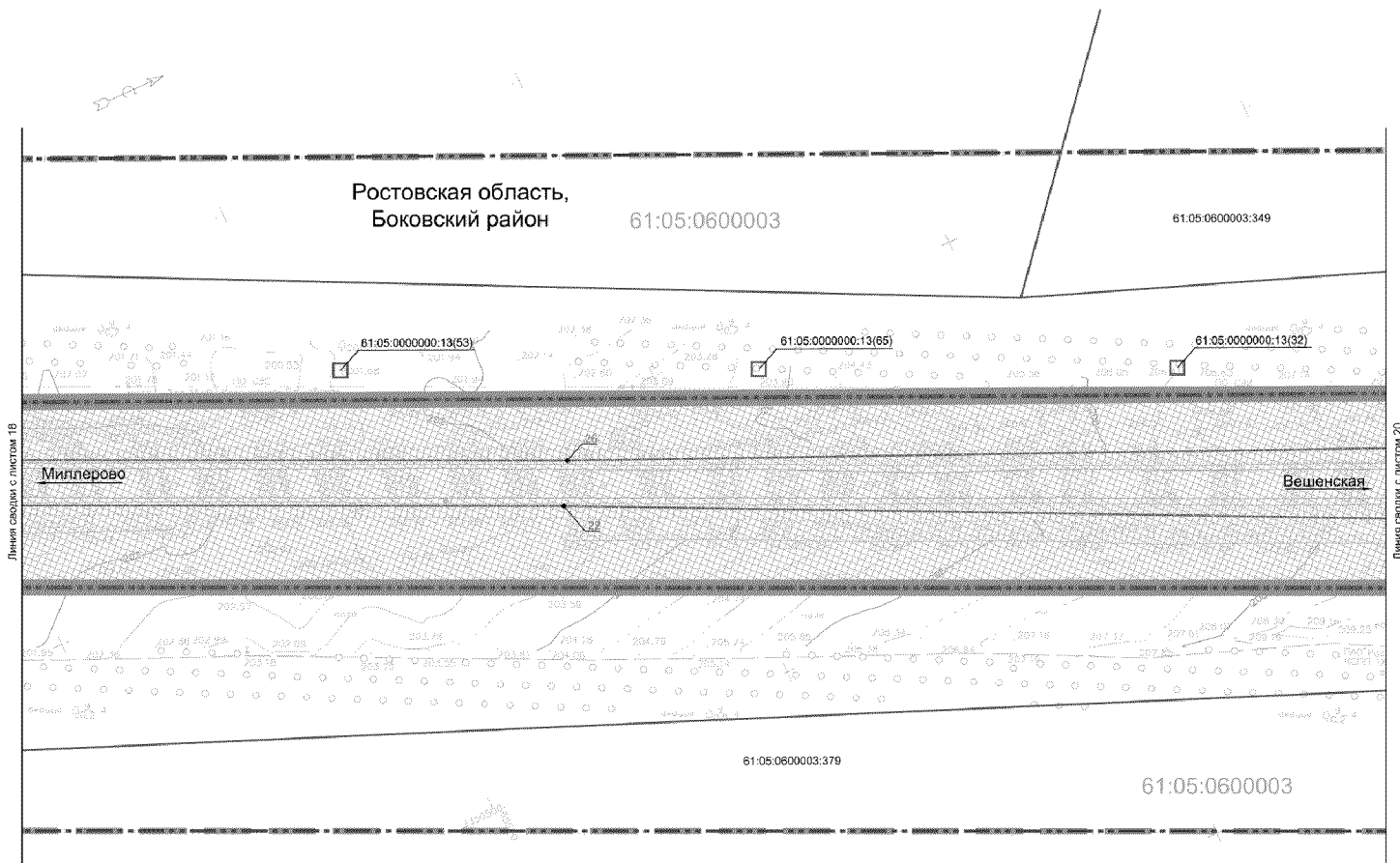
## Условные обозначения:

-  — граница подготовки проекта межевания;
-  — полоса отвода автомобильной дороги;
-  — номер поворотной точки полосы отвода автомобильной дороги;
-  — граница и номер существующего земельного участка;
-  — номер кадастрового квартала;
-  — граница полосы для организации строительства объекта;
-  — граница и номер земельного участка, образуемого для формирования полосы отвода автомобильной дороги;
-  — поворотная точка земельного участка, образуемого для формирования полосы отвода автомобильной дороги.








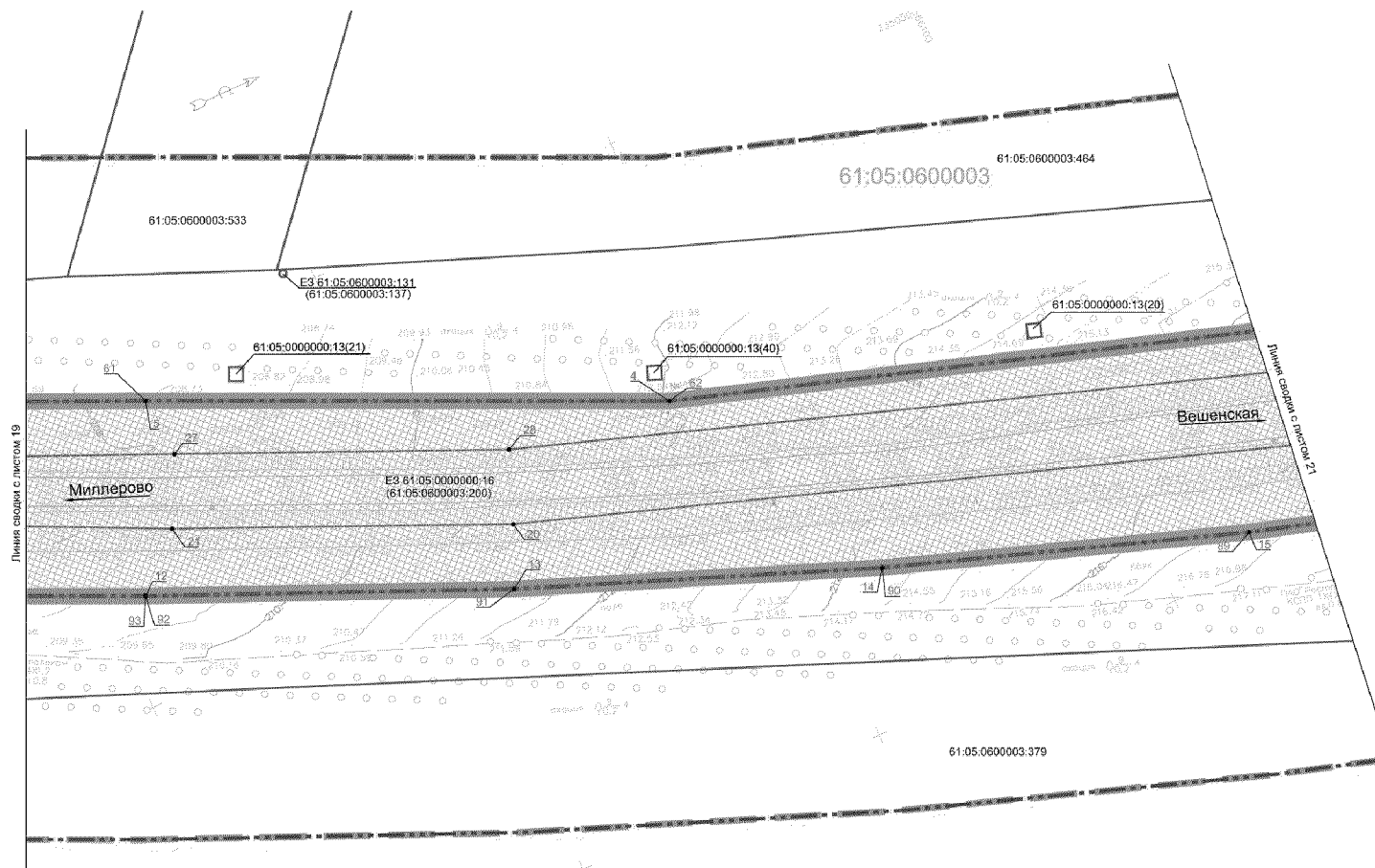
Условные обозначения:

-  — граница подготовки проекта межевания;
-  — полоса отвода автомобильной дороги;
-  — номер поворотной точки полосы отвода автомобильной дороги;
- 61:05:0600003:578 — граница и номер существующего земельного участка;
- 61:05:0600003 — номер кадастрового квартала;
-  — граница полосы для организации строительства объекта;
- 61:00:0000000:341 — граница и номер земельного участка, образуемого для формирования полосы отвода автомобильной дороги;
-  — поворотная точка земельного участка, образуемого для формирования полосы отвода автомобильной дороги.








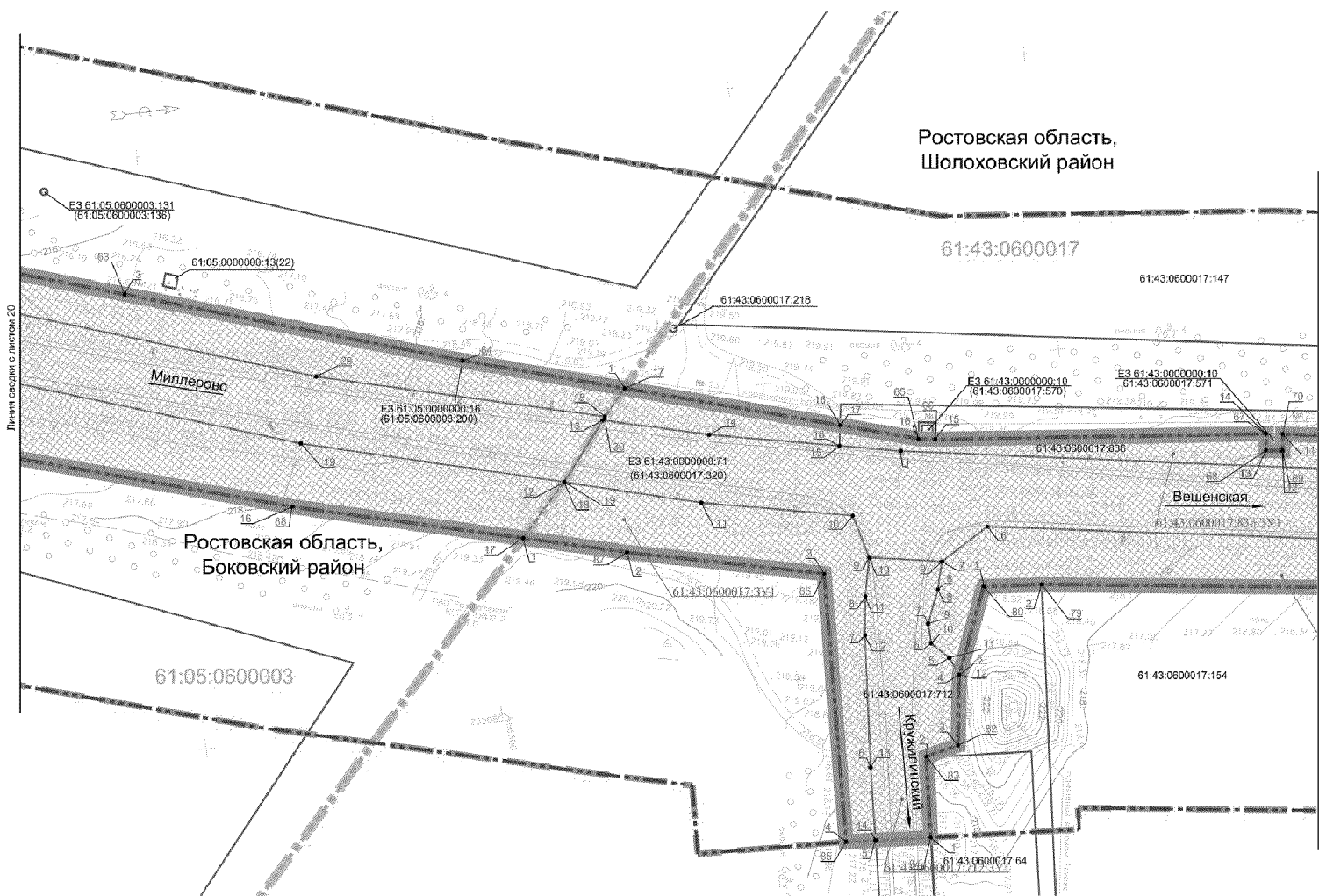
## Условные обозначения:

-  — граница подготовки проекта межевания;
-  — полоса отвода автомобильной дороги;
-  — номер поворотной точки полосы отвода автомобильной дороги;
- 61:05:0600003:578 — граница и номер существующего земельного участка;
- 61:05:0600003 — номер кадастрового квартала;
-  — граница полосы для организации строительства объекта;
- 61:00:0000000:341 — граница и номер земельного участка, образуемого для формирования полосы отвода автомобильной дороги;
-  — поворотная точка земельного участка, образуемого для формирования полосы отвода автомобильной дороги.









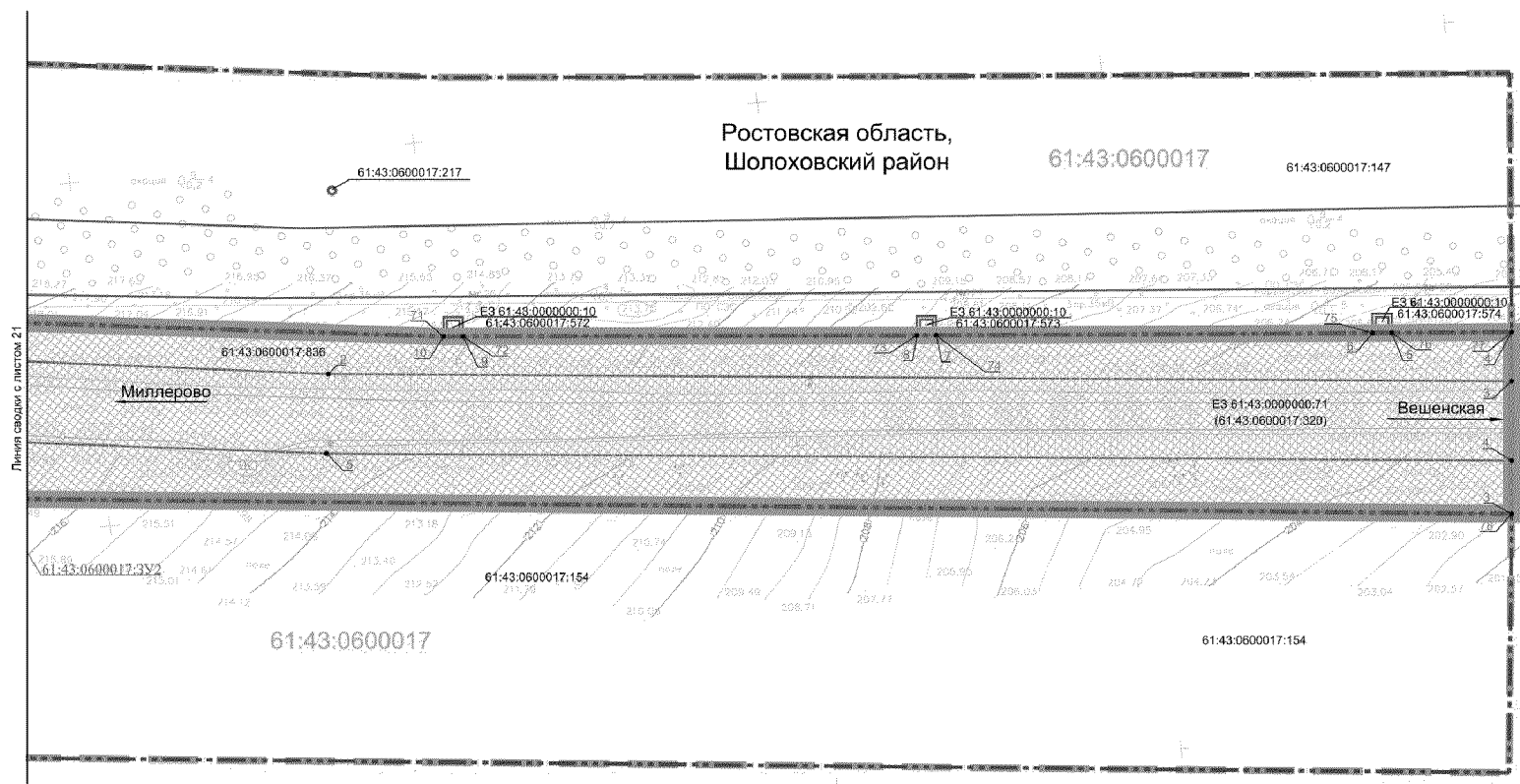
## Условные обозначения:

-  — граница подготовки проекта межевания;
-  — полоса отвода автомобильной дороги;
-  — номер поворотной точки полосы отвода автомобильной дороги;
- 61:05:0600003:578 — граница и номер существующего земельного участка;
- 61:05:0600003 — номер кадастрового квартала;
-  — граница полосы для организации строительства объекта;
- 61:00:0000000:341 — граница и номер земельного участка, образуемого для формирования полосы отвода автомобильной дороги;
-  — поворотная точка земельного участка, образуемого для формирования полосы отвода автомобильной дороги.








Условные обозначения:

-  — граница подготовки проекта межевания;
-  — полоса отвода автомобильной дороги;
-  — номер поворотной точки полосы отвода автомобильной дороги;
- 61:05:0600003:578 — граница и номер существующего земельного участка;
- 61:05:0600003 — номер кадастрового квартала;
-  — граница полосы для организации строительства объекта;
- 61:00:0000000:341 — граница и номер земельного участка, образуемого для формирования полосы отвода автомобильной дороги;
-  — поворотная точка земельного участка, образуемого для формирования полосы отвода автомобильной дороги;
-  — граница муниципального образования.



## Условные обозначения:

-  — граница подготовки проекта межевания;
-  — полоса отвода автомобильной дороги;
-  — номер поворотной точки полосы отвода автомобильной дороги;
- 61:05:0600003:578 — граница и номер существующего земельного участка;
- 61:05:0600003 — номер кадастрового квартала;
-  — граница полосы для организации строительства объекта;
- 61:00:0000000:341 — граница и номер земельного участка, образуемого для формирования полосы отвода автомобильной дороги;
-  — поворотная точка земельного участка, образуемого для формирования полосы отвода автомобильной дороги.

Начальник управления  
документационного обеспечения  
Правительства Ростовской области

Т.А. Родионченко

ПОЯСНИТЕЛЬНАЯ ЗАПИСКА  
к проекту межевания территории размещения  
линейного объекта «Реконструкция автомобильной  
дороги общего пользования регионального значения г. Миллерово –  
ст. Вешенская на участке км 112 + 000 – км 120 + 700 в Боковском районе»

1. Общие положения

Проект межевания территории разработан на основании проекта планировки территории размещения линейного объекта «Реконструкция автомобильной дороги общего пользования регионального значения г. Миллерово – ст. Вешенская на участке км 112 + 000 – км 120 + 700 в Боковском районе».

Проект межевания разработан в целях определения границ полосы постоянного отвода автомобильной дороги общего пользования регионального значения «Реконструкция автомобильной дороги общего пользования регионального значения г. Миллерово – ст. Вешенская на участке км 112+ 000 – км 120 + 700 в Боковском районе».

Основными задачами проекта межевания являются: определение местоположения границ земельных участков, образуемых из земель, находящихся в государственной собственности; определение местоположения границ земельных участков, образуемых с целью дальнейшего изъятия для государственных нужд Ростовской области;

В проекте межевания территории, в границах зоны планируемого размещения линейного объекта «Реконструкция автомобильной дороги общего пользования регионального значения г. Миллерово – ст. Вешенская на участке км 112 + 000 – км 120 + 700 в Боковском районе» сформирована полоса отвода автомобильной дороги общей площадью 546 363 кв. метра.

Каталог координат поворотных точек границы полосы отвода линейного объекта «Реконструкция автомобильной дороги общего пользования регионального значения г. Миллерово – ст. Вешенская на участке км 112 + 000 – км 120 + 700 в Боковском районе» приведен в таблице № 1.

Таблица № 1

№ точки	X	Y	Длина (метров)	Дирекционный угол
1	2	3	4	5
1	660663,36	2347866,36		
			54,69	250°30'24"
2	660645,12	2347814,81		

1	2	3	4	5
			33,99	180°52'58"
3	660611,13	2347814,29		
			140,25	162°53'18"
4	660477,09	2347855,55		
			20,13	252°53'18"
5	660471,16	2347836,31		
			116,99	342°53'18"
6	660582,98	2347801,89		
			23,28	342°53'18"
7	660605,23	2347795,04		
			32,30	324°9'50"
8	660631,42	2347776,13		
			682,76	250°30'24"
9	660403,59	2347132,50		
			94,76	251°46'48"
10	660373,96	2347042,49		
			94,76	254°19'37"
11	660348,36	2346951,25		
			94,76	256°52'26"
12	660326,84	2346858,97		
			94,76	259°25'15"
13	660309,44	2346765,82		
			831,99	260°41'39"
14	660174,90	2345944,77		
			59,62	350°38'27"
15	660233,73	2345935,08		
			101,45	81°16'47"
16	660249,12	2346035,36		
			5,78	11°15'48"
17	660254,79	2346036,49		
			148,77	283°28'24"
18	660289,45	2345891,81		
			41	12°22'57"
19	660329,49	2345900,60		
			171,71	102°22'57"
20	660292,67	2346068,32		
			71,57	112°41'0"
21	660265,07	2346134,35		
			630,73	80°45'59"
22	660366,28	2346756,91		
			125,93	80°50'27"
23	660386,32	2346881,24		
			242,72	72°3'31"
24	660461,09	2347112,15		

1	2	3	4	5
			395,31	71°27'29"
25	660586,80	2347486,93		
			0,61	162°14'7"
26	660586,22	2347487,12		
			4,32	72°11'41"
27	660587,54	2347491,23		
			0,66	342°19'16"
28	660588,17	2347491,03		
			105,71	71°27'29"
29	660621,79	2347591,25		
			273	69°10'4"
30	660718,87	2347846,40		
			88,06	69°8'27"
31	660750,23	2347928,69		
			82,95	64°59'53"
32	660785,29	2348003,87		
			4,32	65°12'56"
33	660787,10	2348007,79		
			105,68	65°14'28"
34	660831,36	2348103,76		
			2,89	23°14'6"
35	660834,02	2348104,90		
			4,32	53°17'22"
36	660836,60	2348108,36		
			131,54	46°7'13"
37	660927,78	2348203,18		
			149,25	45°53'51"
38	661031,65	2348310,35		
			56,19	26°7'29"
39	661082,10	2348335,10		
			77,65	26°19'0"
40	661151,70	2348369,52		
			4,31	30°57'50"
41	661155,40	2348371,74		
			109,13	25°31'46"
42	661253,88	2348418,77		
			158,85	26°29'1"
43	661396,06	2348489,61		
			142,86	24°30'54"
44	661526,04	2348548,89		
			213,65	24°37'9"
45	661720,27	2348637,89		
			515,27	24°30'31"
46	662189,12	2348851,64		

1	2	3	4	5
			124,96	24°40'51"
47	662302,66	2348903,82		
			919,05	24°35'24"
48	663138,36	2349286,26		
			215,59	24°32'38"
49	663334,47	2349375,81		
			170,78	24°24'31"
50	663489,99	2349446,39		
			32,93	295°5'13"
51	663503,95	2349416,56		
			0,19	295°12'4"
52	663504,03	2349416,39		
			6,96	292°52'5"
53	663506,74	2349409,98		
			36	24°42'8"
54	663539,44	2349425,02		
			39,87	114°42'8"
55	663522,78	2349461,25		
			141	25°26'2"
56	663650,11	2349521,80		
			608,64	24°27'4"
57	664204,16	2349773,73		
			119,46	24°37'53"
58	664312,75	2349823,51		
			799,88	24°41'21"
59	665039,51	2350157,62		
			0,19	25°12'4"
60	665039,68	2350157,70		
			872,85	24°1'37"
61	665836,90	2350513,10		
			161,21	24°25'14"
62	665983,69	2350579,74		
			217,03	17°34'44"
63	666190,58	2350645,29		
			115,70	17°45'56"
64	666300,76	2350680,59		
			155,36	16°23'51"
65	666449,80	2350724,45		
			5,60	8°37'18"
66	666455,34	2350725,29		
			111,21	5°44'38"
67	666565,99	2350736,42		
			5,60	97°29'35"
68	666565,26	2350741,97		

1	2	3	4	5
			5,60	7°29'35"
69	666570,81	2350742,70		
			5,60	277°29'35"
70	666571,54	2350737,15		
			132,04	8°32'26"
71	666702,12	2350756,76		
			5,60	6°21'5"
72	666707,69	2350757,38		
			131,23	6°32'28"
73	666838,07	2350772,33		
			5,60	6°21'5"
74	666843,64	2350772,95		
			126,10	6°22'11"
75	666968,96	2350786,94		
			5,60	6°14'59"
76	666974,53	2350787,55		
			34,62	6°14'59"
77	667008,94	2350791,32		
			52,65	96°39'49"
78	667002,83	2350843,62		
			521,72	187°14'11"
79	666485,27	2350777,90		
			19,51	184°40'42"
80	666465,83	2350776,31		
			30,77	112°9'45"
81	666454,22	2350804,81		
			23,75	97°43'14"
82	666451,03	2350828,34		
			11,29	167°15'23"
83	666440,02	2350830,83		
			27,26	93°34'32"
84	666438,32	2350858,04		
			28,44	183°48'2"
85	666409,94	2350856,15		
			90,43	271°57'51"
86	666413,04	2350765,78		
			66,61	192°50'5"
87	666348,10	2350750,98		
			113,45	194°25'40"
88	666238,22	2350722,71		
			113,45	196°38'42"
89	666129,52	2350690,21		
			113,45	198°51'44"
90	666022,16	2350653,53		

1	2	3	4	5
			113,45	201°4'46"
91	665916,30	2350612,73		
			113,45	203°17'48"
92	665812,09	2350567,86		
			0	24°24'19"
93	665812,09	2350567,86		
			1732,76	204°24'19"
94	664234,16	2349851,90		
			973,18	204°38'1"
95	663349,55	2349446,27		
			55	114°38'1"
96	663326,63	2349496,26		
			65,09	140°0'54"
97	663276,76	2349538,09		
			58,75	126°52'6"
98	663241,51	2349585,09		
			41	216°52'6"
99	663208,71	2349560,49		
			63,48	306°52'6"
100	663246,79	2349509,71		
			60,58	320°0'54"
101	663293,21	2349470,78		
			45,77	294°38'1"
102	663312,29	2349429,18		
			1199,07	204°38'1"
103	662222,34	2348929,39		
			1097,10	204°23'43"
104	661223,19	2348476,26		
			95,95	204°57'54"
105	661136,21	2348435,76		
			99,27	208°11'15"
106	661048,71	2348388,87		
			116,49	215°30'15"
107	660953,88	2348321,21		
			117,90	223°23'17"
108	660868,20	2348240,23		
			117,90	231°30'50"
109	660794,83	2348147,94		
			117,90	239°38'23"
110	660735,24	2348046,21		
			97,82	246°31'46"
111	660696,28	2347956,48		
Площадь – 546 363 кв. метра				

Полоса отвода автомобильной дороги расположена в границах земельных участков с кадастровыми номерами 61:05:0000000:16 и 61:43:0000000:320. Образование новых земельных участков для полосы отвода линейного объекта «Реконструкция автомобильной дороги общего пользования регионального значения г. Миллерово – ст. Вешенская на участке км 112 + 000 – км 120 + 700 в Боковском районе» в границах земельных участков 61:05:0000000:16 и 61:43:0000000:320 не требуется.

Для формирования полосы отвода линейного объекта «Реконструкция автомобильной дороги общего пользования регионального значения г. Миллерово – ст. Вешенская на участке км 112 + 000 – км 120 + 700 в Боковском районе» в границах кадастровых кварталов 61:05:0600002, 61:05:0600003 и 61:43:0600017 образуются земельные участки из земель, государственная собственность на которые не разграничена.

Каталог координат поворотных точек границ земельных участков, образуемых из земель, государственная собственность на которые не разграничена, приведен в таблице № 2.

Таблица № 2

№ точки	X	Y	Длина (метров)	Дирекционный угол
1	2	3	4	5
Образуемый земельный участок 61:05:0600002:3У1, разрешенное использование – автомобильный транспорт				
1	660243,60	2346040,61		
			11,50	350°35'42"
2	660254,95	2346038,73		
			10,87	79°8'4"
3	660257,00	2346049,41		
			13,69	136°18'7"
4	660247,10	2346058,87		
			128,99	79°8'29"
5	660271,40	2346185,55		
			2,07	332°42'43"
6	660273,24	2346184,60		
			50,91	260°45'59"
7	660265,07	2346134,35		
			71,57	292°41'0"
8	660292,67	2346068,32		
			171,71	282°22'57"
9	660329,49	2345900,60		
			41	192°22'57"
10	660289,45	2345891,81		
			148,77	103°28'24"
11	660254,79	2346036,49		
			5,78	191°15'48"
12	660249,12	2346035,36		

1	2	3	4	5
			101,45	261°16'47"
13	660233,73	2345935,08		
			6,22	170°38'27"
14	660227,59	2345936,09		
			4,44	78°52'39"
15	660228,45	2345940,45		
Площадь – 9 859 кв. метров				
Образуемый земельный участок 61:05:0600002:3У2, разрешенное использование – автомобильный транспорт				
1	660704,00	2347807,31		
			11,60	249°10'4"
2	660699,87	2347796,46		
			18,30	200°11'8"
3	660682,70	2347790,15		
			23,66	70°19'25"
4	660690,67	2347812,42		
Площадь – 249 кв. метров				
Образуемый земельный участок 61:05:0600002:3У3, разрешенное использование – автомобильный транспорт				
1	660733,47	2347932,43		
			68,87	263°25'36"
2	660725,59	2347864,02		
			18,85	249°8'27"
3	660718,87	2347846,40		
			37,07	249°10'4"
4	660705,69	2347811,76		
			14,40	157°17'1"
5	660692,41	2347817,32		
Площадь – 1 353 кв. метра				
Образуемый земельный участок 61:05:0600002:3У4, разрешенное использование – автомобильный транспорт				
1	660948,34	2348253,71		
			68,50	39°50'50"
2	661000,93	2348297,60		
			35,11	42°4'46"
3	661026,99	2348321,13		
			27,81	32°49'18"
4	661050,36	2348336,20		
			14,97	295°30'35"
5	661056,81	2348322,69		
			28,02	206°7'29"
6	661031,65	2348310,35		
			149,25	225°53'51"
7	660927,78	2348203,18		

1	2	3	4	5
			31,59	226°7'13"
8	660905,89	2348180,41		
			27,99	115°31'55"
9	660893,82	2348205,67		
Площадь – 3 725 кв. метров				
Образуемый земельный участок 61:05:0600002:3У5, разрешенное использование – автомобильный транспорт				
1	661977,96	2348767,58		
			11,13	290°28'19"
2	661981,85	2348757,15		
			287,49	204°30'31"
3	661720,27	2348637,89		
			213,65	204°37'9"
4	661526,04	2348548,89		
			142,86	204°30'54"
5	661396,06	2348489,61		
			158,85	206°29'1"
6	661253,88	2348418,77		
			109,13	205°31'46"
7	661155,40	2348371,74		
			4,31	210°57'50"
8	661151,70	2348369,52		
			8,98	206°19'0"
9	661143,66	2348365,54		
			238,67	30°25'37"
10	661349,45	2348486,41		
			90,58	24°41'10"
11	661431,75	2348524,24		
			479,50	24°26'29"
12	661868,28	2348722,64		
Площадь – 13 057 кв. метров				
Образуемый земельный участок 61:05:0600003:3У1, разрешенное использование – автомобильный транспорт				
1	660645,12	2347814,81		
			15,40	70°30'24"
2	660650,26	2347829,33		
			15,03	334°2'4"
3	660663,77	2347822,75		
			6,82	338°59'48"
4	660670,13	2347820,31		
			19,36	250°22'14"
5	660663,63	2347802,07		
			15,82	188°8'25"
6	660647,97	2347799,83		

1	2	3	4	5
			14,32	250°32'24"
7	660643,20	2347786,33		
			15,76	313°4'16"
8	660653,96	2347774,82		
			589,83	250°28'35"
9	660456,84	2347218,90		
			75,58	252°22'14"
10	660433,95	2347146,87		
			127,19	252°0'9"
11	660394,65	2347025,90		
			104,82	254°27'23"
12	660366,56	2346924,91		
			77,40	257°35'7"
13	660349,92	2346849,32		
			335,05	260°35'30"
14	660295,15	2346518,78		
			110,71	259°5'13"
15	660274,19	2346410,07		
			222,15	262°23'14"
16	660244,76	2346189,88		
			135,95	259°8'32"
17	660219,15	2346056,36		
			112,81	257°37'6"
18	660194,96	2345946,17		
			4,64	258°44'40"
19	660194,05	2345941,62		
			19,41	170°38'27"
20	660174,90	2345944,77		
			831,99	80°41'39"
21	660309,44	2346765,82		
			94,76	79°25'15"
22	660326,84	2346858,97		
			94,76	76°52'26"
23	660348,36	2346951,25		
			94,76	74°19'37"
24	660373,96	2347042,49		
			94,76	71°46'48"
25	660403,59	2347132,50		
			682,76	70°30'24"
26	660631,42	2347776,13		
			32,30	144°9'50"
27	660605,23	2347795,04		
			140,28	162°53'18"
28	660471,16	2347836,31		

1	2	3	4	5
			20,13	72°53'18"
29	660477,09	2347855,55		
			140,25	342°53'18"
30	660611,13	2347814,29		
Площадь – 50 060 кв. метров				
Образуемый земельный участок 61:05:0600003:3У2, разрешенное использование – автомобильный транспорт				
1	660696,28	2347956,48		
			97,82	66°31'46"
2	660735,24	2348046,21		
			117,90	59°38'23"
3	660794,83	2348147,94		
			117,90	51°30'50"
4	660868,20	2348240,23		
			117,90	43°23'17"
5	660953,88	2348321,21		
			94,97	35°30'15"
6	661031,19	2348376,37		
			24,35	295°30'35"
7	661041,68	2348354,39		
			30,32	212°48'18"
8	661016,20	2348337,97		
			38,13	206°33'30"
9	660982,09	2348320,92		
			70,54	218°57'51"
10	660927,24	2348276,56		
			75,51	229°58'9"
11	660878,67	2348218,74		
			87,59	231°33'17"
12	660824,21	2348150,14		
			36,44	237°31'5"
13	660804,64	2348119,40		
			64,12	239°18'55"
14	660771,92	2348064,26		
			74,44	243°38'29"
15	660738,87	2347997,56		
			63,37	245°40'3"
16	660712,76	2347939,82		
			121,03	250°22'14"
17	660672,10	2347825,82		
			1,92	157°17'1"
18	660670,33	2347826,56		
			19,92	155°38'11"
19	660652,18	2347834,78		

1	2	3	4	5
Площадь – 14 108 кв. метров				
Образуемый земельный участок 61:05:0600003:3У3, разрешенное использование – автомобильный транспорт				
1	661701,51	2348693,18		
			571,90	24°23'43"
2	662222,34	2348929,39		
			1199,07	24°38'1"
3	663312,29	2349429,18		
			45,77	114°38'1"
4	663293,21	2349470,78		
			60,58	140°0'54"
5	663246,79	2349509,71		
			1,01	126°52'6"
6	663246,19	2349510,52		
			45,57	62°44'44"
7	663267,05	2349551,03		
			16,17	306°52'6"
8	663276,76	2349538,09		
			65,09	320°0'54"
9	663326,63	2349496,26		
			55	294°38'1"
10	663349,55	2349446,27		
			973,18	24°38'1"
11	664234,16	2349851,90		
			1732,76	24°24'19"
12	665812,09	2350567,86		
			113,45	23°17'48"
13	665916,30	2350612,73		
			113,45	21°4'46"
14	666022,16	2350653,53		
			113,45	18°51'44"
15	666129,52	2350690,21		
			113,45	16°38'42"
16	666238,22	2350722,71		
			78,24	14°25'40"
17	666314,00	2350742,20		
			23,40	312°53'5"
18	666329,92	2350725,06		
			89,42	194°57'50"
19	666243,53	2350701,97		
			336,83	198°37'8"
20	665924,33	2350594,43		
			105,02	203°36'51"
21	665828,10	2350552,36		

1	2	3	4	5
			298,17	205°15'31"
22	665558,44	2350425,13		
			264,69	204°26'30"
23	665317,47	2350315,61		
			64,30	200°25'29"
24	665257,21	2350293,17		
			139,90	204°19'35"
25	665129,73	2350235,54		
			48,42	200°12'45"
26	665084,29	2350218,81		
			160,02	204°20'37"
27	664938,50	2350152,85		
			87,69	206°48'27"
28	664860,23	2350113,30		
			1493,07	204°32'32"
29	663502,05	2349493,13		
			171,24	204°43'27"
30	663346,51	2349421,51		
			13,56	120°37'50"
31	663339,60	2349433,18		
			13,09	204°44'40"
32	663327,71	2349427,70		
			14,74	270°58'18"
33	663327,96	2349412,96		
			93,39	202°34'22"
34	663241,72	2349377,11		
			82,14	204°40'50"
35	663167,08	2349342,81		
			40,71	209°26'34"
36	663131,63	2349322,80		
			399,98	204°46'46"
37	662768,48	2349155,16		
			701,11	204°31'55"
38	662130,66	2348864,06		
			122,35	202°23'37"
39	662017,54	2348817,45		
			56,69	204°28'51"
40	661965,95	2348793,96		
			120,55	206°35'49"
41	661858,16	2348739,99		
			374,69	204°27'23"
42	661517,08	2348584,87		
Площадь – 115 928 кв. метров				
Образуемый земельный участок 61:05:0600003:3У4, разрешенное использование – автомобильный транспорт				

1	2	3	4	5
1	662029,54	2348791,07		
			123,44	26°35'1"
2	662139,93	2348846,31		
			700,06	24°31'53"
3	662776,80	2349136,97		
			398,75	24°21'0"
4	663140,08	2349301,38		
			42	19°44'1"
5	663179,61	2349315,56		
			82,13	24°41'1"
6	663254,24	2349349,86		
			97,04	26°47'3"
7	663340,87	2349393,59		
			13,75	306°0'10"
8	663348,95	2349382,47		
			9,74	24°41'50"
9	663357,80	2349386,54		
			14,66	91°47'54"
10	663357,34	2349401,19		
			135,75	24°43'28"
11	663480,65	2349457,97		
			17,21	333°5'33"
12	663496,00	2349450,18		
			41,04	297°0'51"
13	663514,64	2349413,61		
			8,70	204°42'8"
14	663506,74	2349409,98		
			6,96	112°52'5"
15	663504,03	2349416,39		
			0,19	115°12'4"
16	663503,95	2349416,56		
			32,93	115°5'13"
17	663489,99	2349446,39		
			154,83	204°24'31"
18	663349,00	2349382,41		
			15,95	204°24'31"
19	663334,47	2349375,81		
			215,59	204°32'38"
20	663138,36	2349286,26		
			919,05	204°35'24"
21	662302,66	2348903,82		
			124,96	204°40'51"
22	662189,12	2348851,64		
			227,79	204°30'31"

1	2	3	4	5
23	661981,85	2348757,15		
			11,13	110°28'19"
24	661977,96	2348767,58		
			1552,39	24°20'33"
25	663392,34	2349407,46		
			0,25	236°18'36"
26	663392,20	2349407,25		
			0,25	148°14'26"
27	663391,99	2349407,38		
			0,25	56°18'36"
28	663392,13	2349407,59		
Площадь – 23 116 кв. метров				
Образуемый земельный участок 61:05:0600003:3У5, разрешенное использование – автомобильный транспорт				
1	666353,68	2350696,17		
			55,17	196°23'51"
2	666300,76	2350680,59		
			115,70	197°45'56"
3	666190,58	2350645,29		
			217,03	197°34'44"
4	665983,69	2350579,74		
			161,21	204°25'14"
5	665836,90	2350513,10		
			872,85	204°1'37"
6	665039,68	2350157,70		
			0,19	205°12'4"
7	665039,51	2350157,62		
			799,88	204°41'21"
8	664312,75	2349823,51		
			119,46	204°37'53"
9	664204,16	2349773,73		
			608,64	204°27'4"
10	663650,11	2349521,80		
			141	205°26'2"
11	663522,78	2349461,25		
			39,87	294°42'8"
12	663539,44	2349425,02		
			8,96	204°42'8"
13	663531,30	2349421,27		
			0	90°0'0"
14	663516,85	2349451,66		
			7,7	131°34'41"
15	663511,74	2349457,42		
			17,33	204°42'4"

1	2	3	4	5
16	663496,00	2349450,18		
			17,24	24°43'18"
17	663511,66	2349457,39		
			0,10	80°38'30"
18	663511,68	2349457,49		
			16,19	80°38'30"
19	663514,31	2349473,47		
			1489,30	24°32'47"
20	664869,02	2350092,17		
			88,39	22°10'28"
21	664950,87	2350125,53		
			156,91	24°20'54"
22	665093,82	2350190,22		
			53,39	28°5'29"
23	665140,92	2350215,36		
			138,04	24°19'33"
24	665266,70	2350272,22		
			64,68	28°25'38"
25	665323,58	2350303,01		
			265,39	24°26'29"
26	665565,19	2350412,82		
			297,79	23°31'50"
27	665838,22	2350531,71		
			103,01	23°36'40"
28	665932,61	2350572,97		
			336,16	18°36'31"
29	666251,20	2350680,24		
			97,97	14°33'14"
30	666346,03	2350704,86		
			3087,43	204°6'30"
31	663527,90	2349443,76		
			0,19	11°53'19"
32	663528,09	2349443,80		
			0,19	6°0'32"
33	663528,28	2349443,82		
			0,19	351°1'39"
34	663528,47	2349443,79		
			0,19	348°6'41"
35	663528,66	2349443,75		
			0,18	330°38'32"
36	663528,82	2349443,66		
			0,19	325°29'29"
37	663528,98	2349443,55		
			0,19	317°7'16"

1	2	3	4	5
38	663529,12	2349443,42		
			0,20	300°27'56"
39	663529,22	2349443,25		
			0,18	296°33'54"
40	663529,30	2349443,09		
			0,19	281°53'19"
41	663529,34	2349442,90		
			0,19	278°58'21"
42	663529,37	2349442,71		
			0,19	261°1'39"
43	663529,34	2349442,52		
			0,21	255°57'50"
44	663529,29	2349442,32		
			0,19	244°47'56"
45	663529,21	2349442,15		
			0,19	233°44'46"
46	663529,10	2349442,00		
			0,19	222°52'44"
47	663528,96	2349441,87		
			0,19	214°30'31"
48	663528,80	2349441,76		
			0,18	202°22'48"
49	663528,63	2349441,69		
			0,20	197°31'32"
50	663528,44	2349441,63		
			0,19	183°0'46"
51	663528,25	2349441,62		
			0,19	173°59'28"
52	663528,06	2349441,64		
			0,20	162°28'28"
53	663527,87	2349441,70		
			0,18	157°37'12"
54	663527,70	2349441,77		
			0,20	143°7'48"
55	663527,54	2349441,89		
			0,18	130°36'5"
56	663527,42	2349442,03		
			0,19	126°15'14"
57	663527,31	2349442,18		
			0,19	115°12'4"
58	663527,23	2349442,35		
			0,20	104°44'37"
59	663527,18	2349442,54		
			0,20	92°51'45"

1	2	3	4	5
60	663527,17	2349442,74		
			0,18	83°39'35"
61	663527,19	2349442,92		
			0,20	75°15'23"
62	663527,24	2349443,11		
			0,19	64°47'56"
63	663527,32	2349443,28		
			0,20	53°7'48"
64	663527,44	2349443,44		
			0,18	47°17'26"
65	663527,56	2349443,57		
			0,20	30°27'56"
66	663527,73	2349443,67		
Площадь – 41 833 кв. метра				
Образуемый земельный участок 61:43:0600017:3У1, разрешенное использование – автомобильный транспорт				
1	666314,00	2350742,20		
			35,22	14°25'40"
2	666348,10	2350750,98		
			66,61	12°50'5"
3	666413,04	2350765,78		
			90,43	91°57'51"
4	666409,94	2350856,15		
			9,91	3°48'2"
5	666419,83	2350856,81		
			24,51	272°45'41"
6	666421,01	2350832,33		
			44,50	274°14'23"
7	666424,30	2350787,95		
			13,07	277°12'24"
8	666425,94	2350774,98		
			13,16	282°32'52"
9	666428,80	2350762,13		
			15,08	255°3'5"
10	666424,91	2350747,56		
			51,13	191°32'26"
11	666374,81	2350737,33		
			46,52	195°9'56"
12	666329,91	2350725,16		
			24,55	308°35'0"
13	666345,22	2350705,97		
			36,03	14°26'1"
14	666380,11	2350714,95		
			44	11°32'23"

1	2	3	4	5
15	666423,22	2350723,75		
			6,90	278°29'40"
16	666424,24	2350716,93		
			73,55	196°23'51"
17	666353,68	2350696,17		
			11,57	131°17'9"
18	666346,05	2350704,86		
			25,85	128°36'28"
19	666329,92	2350725,06		
Площадь – 3 919 кв. метров				
Образуемый земельный участок 61:43:0600017:3У2, разрешенное использование – автомобильный транспорт				
1	666465,83	2350776,31		
			19,51	4°40'42"
2	666485,27	2350777,90		
			521,72	7°14'11"
3	667002,83	2350843,62		
			15,42	276°39'49"
4	667004,62	2350828,30		
			342,60	187°0'52"
5	666664,59	2350786,46		
			197,52	188°43'49"
6	666469,36	2350756,48		
			19,19	149°7'5"
7	666452,89	2350766,33		
			9,51	105°14'2"
8	666450,39	2350775,51		
			11,96	112°39'51"
9	666445,78	2350786,55		
			6,66	87°25'1"
10	666446,08	2350793,20		
			7,79	45°18'43"
11	666451,56	2350798,74		
			6,63	66°20'9"
12	666454,22	2350804,81		
Площадь – 8 914 кв. метров				

Общая площадь образуемых земельных участков для формирования полосы отвода автомобильной дороги из земель, государственная собственность на которые не разграничена, составляет 286 121 кв. метр.

В полосу отвода линейного объекта «Реконструкция автомобильной дороги общего пользования регионального значения г. Миллерово – ст. Вешенская на участке км 112 + 000 – км 120+700 в Боковском районе» попадает земельный участок, находящийся в государственной собственности.

В соответствии с пунктом 4 статьи 11.4 Земельного кодекса Российской Федерации земельный участок, раздел которого осуществлен, сохраняется в измененных границах.

Перечень земельных участков, находящихся в государственной собственности, полностью или частично попадающих в полосу отвода автодороги, приведен в таблице № 3.

Таблица № 3

№ п/п	Кадастровый номер участка	Категория земель	Общая площадь (кв. метров)	Площадь, подлежащая изъятию для государственных нужд Ростовской области (кв. метров)
1	2	3	4	5
1.	ЕЗ 1:05:0600003:131 (61:05:0600003:154)	земли промышленности, энергетики, транспорта, связи, радиовещания, телевидения, информатики, земли для обеспечения космической деятельности, земли обороны, безопасности и земли иного специального назначения	700	4
	ЕЗ 61:05:0600003:131 (61:05:0600003:155)			4
	ЕЗ 61:05:0600003:131 (61:05:0600003:156)			4
	ЕЗ 61:05:0600003:131 (61:05:0600003:157)			4
	ЕЗ 61:05:0600003:131 (61:05:0600003:144)			4
	ЕЗ 61:05:0600003:131 (61:05:0600003:167)			4
	ЕЗ 61:05:0600003:131 (61:05:0600003:168)			4
	ЕЗ 61:05:0600003:131 (61:05:0600003:169)			4

Каталог координат поворотных точек границ земельных участков, образуемых путем раздела земельного участка, находящегося в государственной собственности, представлен в таблице № 4.

Таблица № 4

№ п/п	№ точки	X	Y	Длина (метров)	Дирекционный угол
1	2	3	4	5	6
1.	Единое землепользование с кадастровым номером 61:05:0600003:131				
	Земельный участок, образуемый путем раздела единого землепользования :131:ЗУ1 – образуемый (обособленный земельный участок с кадастровым номером 61:05:0600003:154), разрешенное использование – автомобильный транспорт				
	1	661067,90	2348338,67		

1	2	3	4	5	6
				0,20	323°7'48"
	2	661068,06	2348338,55		
				0,18	315°0'0"
	3	661068,19	2348338,42		
				0,19	306°15'14"
	4	661068,30	2348338,27		
				0,20	293°57'45"
	5	661068,38	2348338,09		
				0,19	281°53'19"
	6	661068,42	2348337,90		
				0,19	278°58'21"
	7	661068,45	2348337,71		
				0,19	261°1'39"
	8	661068,42	2348337,52		
				0,20	255°15'23"
	9	661068,37	2348337,33		
				0,18	240°38'32"
	10	661068,28	2348337,17		
				0,20	239°32'4"
	11	661068,18	2348337,00		
				0,18	220°36'5"
	12	661068,04	2348336,88		
				0,19	214°30'31"
	13	661067,88	2348336,77		
				0,19	205°12'4"
	14	661067,71	2348336,69		
				0,20	191°18'36"
	15	661067,51	2348336,65		
				0,18	189°27'44"
	16	661067,33	2348336,62		
				0,19	171°1'39"
	17	661067,14	2348336,65		
				0,20	165°15'23"
	18	661066,95	2348336,70		
				0,19	152°6'10"
	19	661066,78	2348336,79		
				0,19	147°59'41"
	20	661066,62	2348336,89		
				0,19	132°52'44"
	21	661066,49	2348337,03		
				0,19	124°30'31"
	22	661066,38	2348337,19		
				0,17	113°37'46"
	23	661066,31	2348337,35		

1	2	3	4	5	6
				0,21	104°2'10"
	24	661066,26	2348337,55		
				0,19	93°0'46"
	25	661066,25	2348337,74		
				0,19	86°59'14"
	26	661066,26	2348337,93		
				0,19	71°33'54"
	27	661066,32	2348338,11		
				0,20	66°2'15"
	28	661066,40	2348338,29		
				0,19	55°29'29"
	29	661066,51	2348338,45		
				0,18	42°42'34"
	30	661066,64	2348338,57		
				0,19	34°30'31"
	31	661066,80	2348338,68		
				0,20	23°57'45"
	32	661066,98	2348338,76		
				0,20	14°44'37"
	33	661067,17	2348338,81		
				0,19	3°0'46"
	34	661067,36	2348338,82		
				0,19	356°59'14"
	35	661067,55	2348338,81		
				0,20	342°28'28"
	36	661067,74	2348338,75		
Площадь – 4 кв. метра					
2.	Единое землепользование с кадастровым номером 61:05:0600003:131 Земельный участок, образуемый путем раздела единого землепользования :131:ЗУ2 – образуемый (обособленный земельный участок с кадастровым номером 61:05:0600003:155), разрешенное использование – автомобильный транспорт				
	1	661065,31	2348342,14		
				0,19	325°29'29"
	2	661065,47	2348342,03		
				0,18	315°0'0"
	3	661065,60	2348341,90		
				0,19	304°30'31"
	4	661065,71	2348341,74		
				0,19	295°12'4"
	5	661065,79	2348341,57		
				0,20	281°18'36"
	6	661065,83	2348341,37		
				0,19	276°0'32"

1	2	3	4	5	6
	7	661065,85	2348341,18		
				0,19	263°59'28"
	8	661065,83	2348340,99		
				0,19	254°28'33"
	9	661065,78	2348340,81		
				0,19	242°6'10"
	10	661065,69	2348340,64		
				0,19	235°29'29"
	11	661065,58	2348340,48		
				0,18	225°0'0"
	12	661065,45	2348340,35		
				0,19	212°0'19"
	13	661065,29	2348340,25		
				0,20	206°33'54"
	14	661065,11	2348340,16		
				0,19	191°53'19"
	15	661064,92	2348340,12		
				0,19	186°0'32"
	16	661064,73	2348340,10		
				0,19	173°59'28"
	17	661064,54	2348340,12		
				0,20	165°15'23"
	18	661064,35	2348340,17		
				0,18	150°38'32"
	19	661064,19	2348340,26		
				0,19	145°29'29"
	20	661064,03	2348340,37		
				0,18	135°0'0"
	21	661063,90	2348340,50		
				0,19	124°30'31"
	22	661063,79	2348340,66		
				0,19	111°15'2"
	23	661063,72	2348340,84		
				0,19	105°31'27"
	24	661063,67	2348341,02		
				0,19	96°0'32"
	25	661063,65	2348341,21		
				0,19	83°59'28"
	26	661063,67	2348341,40		
				0,21	73°18'3"
	27	661063,73	2348341,60		
				0,18	63°26'6"
	28	661063,81	2348341,76		
				0,19	55°29'29"

1	2	3	4	5	6
	29	661063,92	2348341,92		
				0,18	42°42'34"
	30	661064,05	2348342,04		
				0,20	36°52'12"
	31	661064,21	2348342,16		
				0,18	22°22'48"
	32	661064,38	2348342,23		
				0,21	14°2'10"
	33	661064,58	2348342,28		
				0,19	6°0'32"
	34	661064,77	2348342,30		
				0,19	353°59'28"
	35	661064,96	2348342,28		
				0,19	341°33'54"
	36	661065,14	2348342,22		
Площадь – 4 кв. метра					
3.	Единое землепользование с кадастровым номером 61:05:0600003:131 Земельный участок, образуемый путем раздела единого землепользования :131:ЗУЗ – образуемый (обособленный земельный участок с кадастровым номером 61:05:0600003:156), разрешенное использование – автомобильный транспорт				
	1	661056,22	2348355,24		
				0,19	332°6'10"
	2	661056,39	2348355,15		
				0,18	326°18'36"
	3	661056,54	2348355,05		
				0,20	315°0'0"
	4	661056,68	2348354,91		
				0,19	302°0'19"
	5	661056,78	2348354,75		
				0,19	291°15'2"
	6	661056,85	2348354,57		
				0,19	288°26'6"
	7	661056,91	2348354,39		
				0,19	273°0'46"
	8	661056,92	2348354,20		
				0,19	263°59'28"
	9	661056,90	2348354,01		
				0,21	253°18'3"
	10	661056,84	2348353,81		
				0,17	246°22'14"
	11	661056,77	2348353,65		
				0,20	233°7'48"
	12	661056,65	2348353,49		

1	2	3	4	5	6
				0,17	225°0'0"
	13	661056,53	2348353,37		
				0,21	215°13'3"
	14	661056,36	2348353,25		
				0,18	202°22'48"
	15	661056,19	2348353,18		
				0,20	194°44'37"
	16	661056,00	2348353,13		
				0,19	186°0'32"
	17	661055,81	2348353,11		
				0,19	173°59'28"
	18	661055,62	2348353,13		
				0,20	162°28'28"
	19	661055,43	2348353,19		
				0,19	154°47'56"
	20	661055,26	2348353,27		
				0,19	143°44'46"
	21	661055,11	2348353,38		
				0,20	135°0'0"
	22	661054,97	2348353,52		
				0,18	123°41'24"
	23	661054,87	2348353,67		
				0,20	116°33'54"
	24	661054,78	2348353,85		
				0,19	101°53'19"
	25	661054,74	2348354,04		
				0,19	96°0'32"
	26	661054,72	2348354,23		
				0,19	81°1'39"
	27	661054,75	2348354,42		
				0,19	78°6'41"
	28	661054,79	2348354,61		
				0,18	60°38'32"
	29	661054,88	2348354,77		
				0,21	54°46'57"
	30	661055,00	2348354,94		
				0,17	45°0'0"
	31	661055,12	2348355,06		
				0,20	32°54'19"
	32	661055,29	2348355,17		
				0,19	25°12'4"
	33	661055,46	2348355,25		
				0,19	11°53'19"
	34	661055,65	2348355,29		

1	2	3	4	5	6
				0,19	6°0'32"
	35	661055,84	2348355,31		
				0,19	353°59'28"
	36	661056,03	2348355,29		
Площадь – 4 кв. метра					
4.	Единое землепользование с кадастровым номером 61:05:0600003:131				
	Земельный участок, образуемый путем раздела единого землепользования :131:ЗУ4 – образуемый (обособленный земельный участок с кадастровым номером 61:05:0600003:157), разрешенное использование – автомобильный транспорт				
	1	661050,96	2348361,82		
				0,21	324°46'57"
	2	661051,13	2348361,70		
				0,17	315°0'0"
	3	661051,25	2348361,58		
				0,20	302°54'19"
	4	661051,36	2348361,41		
				0,19	295°12'4"
	5	661051,44	2348361,24		
				0,19	281°53'19"
	6	661051,48	2348361,05		
				0,19	276°0'32"
	7	661051,50	2348360,86		
				0,19	263°59'28"
	8	661051,48	2348360,67		
				0,20	255°15'23"
	9	661051,43	2348360,48		
				0,19	242°6'10"
	10	661051,34	2348360,31		
				0,19	233°44'46"
	11	661051,23	2348360,16		
				0,19	227°7'16"
	12	661051,10	2348360,02		
				0,19	212°0'19"
	13	661050,94	2348359,92		
				0,19	205°12'4"
	14	661050,77	2348359,84		
				0,20	194°44'37"
	15	661050,58	2348359,79		
				0,19	186°0'32"
	16	661050,39	2348359,77		
				0,19	171°1'39"
	17	661050,20	2348359,80		
				0,20	165°15'23"

1	2	3	4	5	6
	18	661050,01	2348359,85		
				0,19	154°47'56"
	19	661049,84	2348359,93		
				0,20	143°7'48"
	20	661049,68	2348360,05		
				0,17	135°0'0"
	21	661049,56	2348360,17		
				0,21	125°13'3"
	22	661049,44	2348360,34		
				0,18	112°22'48"
	23	661049,37	2348360,51		
				0,20	104°44'37"
	24	661049,32	2348360,70		
				0,19	96°0'32"
	25	661049,30	2348360,89		
				0,19	83°59'28"
	26	661049,32	2348361,08		
				0,20	72°28'28"
	27	661049,38	2348361,27		
				0,19	64°47'56"
	28	661049,46	2348361,44		
				0,19	53°44'46"
	29	661049,57	2348361,59		
				0,20	45°0'0"
	30	661049,71	2348361,73		
				0,18	33°41'24"
	31	661049,86	2348361,83		
				0,19	25°12'4"
	32	661050,03	2348361,91		
				0,21	14°2'10"
	33	661050,23	2348361,96		
				0,19	3°0'46"
	34	661050,42	2348361,97		
				0,19	353°59'28"
	35	661050,61	2348361,95		
				0,19	344°28'33"
	36	661050,79	2348361,90		
Площадь – 4 кв. метра					
5.	Единое землепользование с кадастровым номером 61:05:0600003:131				
	Земельный участок, образуемый путем раздела единого землепользования :131:ЗУ5 – образуемый (обособленный земельный участок с кадастровым номером 61:05:0600003:144), разрешенное использование – автомобильный транспорт				
	1	663512,83	2349439,08		

1	2	3	4	5	6
				0,19	338°44'58"
	2	663513,01	2349439,01		
				0,19	321°20'25"
	3	663513,16	2349438,89		
				0,18	315°0'0"
	4	663513,29	2349438,76		
				0,19	304°30'31"
	5	663513,40	2349438,60		
				0,18	292°22'48"
	6	663513,47	2349438,43		
				0,20	287°31'32"
	7	663513,53	2349438,24		
				0,19	273°0'46"
	8	663513,54	2349438,05		
				0,19	263°59'28"
	9	663513,52	2349437,86		
				0,20	252°28'28"
	10	663513,46	2349437,67		
				0,18	247°37'12"
	11	663513,39	2349437,50		
				0,20	233°7'48"
	12	663513,27	2349437,34		
				0,18	225°0'0"
	13	663513,14	2349437,21		
				0,19	212°0'19"
	14	663512,98	2349437,11		
				0,19	205°12'4"
	15	663512,81	2349437,03		
				0,20	194°44'37"
	16	663512,62	2349436,98		
				0,19	186°0'32"
	17	663512,43	2349436,96		
				0,19	171°1'39"
	18	663512,24	2349436,99		
				0,20	165°15'23"
	19	663512,05	2349437,04		
				0,19	154°47'56"
	20	663511,88	2349437,12		
				0,19	145°29'29"
	21	663511,72	2349437,23		
				0,18	135°0'0"
	22	663511,59	2349437,36		
				0,20	122°54'19"
	23	663511,48	2349437,53		

1	2	3	4	5	6
				0,18	116°33'54"
	24	663511,40	2349437,69		
				0,19	101°53'19"
	25	663511,36	2349437,88		
				0,19	96°0'32"
	26	663511,34	2349438,07		
				0,19	81°1'39"
	27	663511,37	2349438,26		
				0,19	78°6'41"
	28	663511,41	2349438,45		
				0,20	63°26'6"
	29	663511,50	2349438,63		
				0,19	53°44'46"
	30	663511,61	2349438,78		
				0,18	45°0'0"
	31	663511,74	2349438,91		
				0,20	32°54'19"
	32	663511,91	2349439,02		
				0,18	26°33'54"
	33	663512,07	2349439,10		
				0,20	14°44'37"
	34	663512,26	2349439,15		
				0,19	3°0'46"
	35	663512,45	2349439,16		
				0,19	353°59'28"
	36	663512,64	2349439,14		
Площадь – 4 кв. метра					
6.	Единое землепользование с кадастровым номером 61:05:0600003:131 Земельный участок, образуемый путем раздела единого землепользования :131:ЗУ6 – образуемый (обособленный земельный участок с кадастровым номером 61:05:0600003:167), разрешенное использование – автомобильный транспорт				
	1	663527,90	2349443,76		
				0,19	11°53'19"
	2	663528,09	2349443,80		
				0,19	6°0'32"
	3	663528,28	2349443,82		
				0,19	351°1'39"
	4	663528,47	2349443,79		
				0,19	348°6'41"
	5	663528,66	2349443,75		
				0,18	330°38'32"
	6	663528,82	2349443,66		
				0,19	325°29'29"

1	2	3	4	5	6
	7	663528,98	2349443,55		
				0,19	317°7'16"
	8	663529,12	2349443,42		
				0,20	300°27'56"
	9	663529,22	2349443,25		
				0,18	296°33'54"
	10	663529,30	2349443,09		
				0,19	281°53'19"
	11	663529,34	2349442,90		
				0,19	278°58'21"
	12	663529,37	2349442,71		
				0,19	261°1'39"
	13	663529,34	2349442,52		
				0,21	255°57'50"
	14	663529,29	2349442,32		
				0,19	244°47'56"
	15	663529,21	2349442,15		
				0,19	233°44'46"
	16	663529,10	2349442,00		
				0,19	222°52'44"
	17	663528,96	2349441,87		
				0,19	214°30'31"
	18	663528,80	2349441,76		
				0,18	202°22'48"
	19	663528,63	2349441,69		
				0,20	197°31'32"
	20	663528,44	2349441,63		
				0,19	183°0'46"
	21	663528,25	2349441,62		
				0,19	173°59'28"
	22	663528,06	2349441,64		
				0,20	162°28'28"
	23	663527,87	2349441,70		
				0,18	157°37'12"
	24	663527,70	2349441,77		
				0,20	143°7'48"
	25	663527,54	2349441,89		
				0,18	130°36'5"
	26	663527,42	2349442,03		
				0,19	126°15'14"
	27	663527,31	2349442,18		
				0,19	115°12'4"
	28	663527,23	2349442,35		
				0,20	104°44'37"

1	2	3	4	5	6
	29	663527,18	2349442,54		
				0,20	92°51'45"
	30	663527,17	2349442,74		
				0,18	83°39'35"
	31	663527,19	2349442,92		
				0,20	75°15'23"
	32	663527,24	2349443,11		
				0,19	64°47'56"
	33	663527,32	2349443,28		
				0,20	53°7'48"
	34	663527,44	2349443,44		
				0,18	47°17'26"
	35	663527,56	2349443,57		
				0,20	30°27'56"
	36	663527,73	2349443,67		
Площадь – 4 кв. метра					
7.	Единое землепользование с кадастровым номером 61:05:0600003:131 Земельный участок, образуемый путем раздела единого землепользования :131:ЗУ7 – образуемый (обособленный земельный участок с кадастровым номером 61:05:0600003:168), разрешенное использование – автомобильный транспорт				
	1	663519,28	2349438,40		
				0,20	345°15'23"
	2	663519,47	2349438,35		
				0,19	332°6'10"
	3	663519,64	2349438,26		
				0,19	327°59'41"
	4	663519,80	2349438,16		
				0,19	312°52'44"
	5	663519,93	2349438,02		
				0,19	304°30'31"
	6	663520,04	2349437,86		
				0,20	293°57'45"
	7	663520,12	2349437,68		
				0,18	282°31'44"
	8	663520,16	2349437,50		
				0,19	276°0'32"
	9	663520,18	2349437,31		
				0,19	261°1'39"
	10	663520,15	2349437,12		
				0,19	258°6'41"
	11	663520,11	2349436,93		
				0,19	242°6'10"
	12	663520,02	2349436,76		

1	2	3	4	5	6
				0,19	235°29'29"
	13	663519,91	2349436,60		
				0,18	222°42'34"
	14	663519,78	2349436,48		
				0,21	215°13'3"
	15	663519,61	2349436,36		
				0,17	203°37'46"
	16	663519,45	2349436,29		
				0,20	194°44'37"
	17	663519,26	2349436,24		
				0,19	183°0'46"
	18	663519,07	2349436,23		
				0,19	176°59'14"
	19	663518,88	2349436,24		
				0,20	162°28'28"
	20	663518,69	2349436,30		
				0,20	156°2'15"
	21	663518,51	2349436,38		
				0,19	143°44'46"
	22	663518,36	2349436,49		
				0,18	135°0'0"
	23	663518,23	2349436,62		
				0,19	124°30'31"
	24	663518,12	2349436,78		
				0,19	111°15'2"
	25	663518,05	2349436,96		
				0,20	107°31'32"
	26	663517,99	2349437,15		
				0,19	93°0'46"
	27	663517,98	2349437,34		
				0,19	83°59'28"
	28	663518,00	2349437,53		
				0,20	72°28'28"
	29	663518,06	2349437,72		
				0,17	66°22'14"
	30	663518,13	2349437,88		
				0,20	53°7'48"
	31	663518,25	2349438,04		
				0,18	45°0'0"
	32	663518,38	2349438,17		
				0,19	34°30'31"
	33	663518,54	2349438,28		
				0,19	25°12'4"
	34	663518,71	2349438,36		

1	2	3	4	5	6
				0,19	11°53'19"
	35	663518,90	2349438,40		
				0,19	8°58'21"
	36	663519,09	2349438,43		
Площадь – 4 кв. метра					
8.	Единое землепользование с кадастровым номером 61:05:0600003:131				
	Земельный участок, образуемый путем раздела единого землепользования :131:ЗУ8 – образуемый (обособленный земельный участок с кадастровым номером 61:05:0600003:169), разрешенное использование – автомобильный транспорт				
	1	661045,18	2348385,54		
				0,20	345°15'23"
	2	661045,37	2348385,49		
				0,19	332°6'10"
	3	661045,54	2348385,40		
				0,19	325°29'29"
	4	661045,70	2348385,29		
				0,18	315°0'0"
	5	661045,83	2348385,16		
				0,20	302°54'19"
	6	661045,94	2348384,99		
				0,17	293°37'46"
	7	661046,01	2348384,83		
				0,20	284°44'37"
	8	661046,06	2348384,64		
				0,19	276°0'32"
	9	661046,08	2348384,45		
				0,19	261°1'39"
	10	661046,05	2348384,26		
				0,20	255°15'23"
	11	661046,00	2348384,07		
				0,20	246°2'15"
	12	661045,92	2348383,89		
				0,19	233°44'46"
	13	661045,81	2348383,74		
				0,18	225°0'0"
	14	661045,68	2348383,61		
				0,20	212°54'19"
	15	661045,51	2348383,50		
				0,17	203°37'46"
	16	661045,35	2348383,43		
				0,20	197°31'32"
	17	661045,16	2348383,37		
				0,19	183°0'46"

1	2	3	4	5	6
	18	661044,97	2348383,36		
				0,19	173°59'28"
	19	661044,78	2348383,38		
				0,20	162°28'28"
	20	661044,59	2348383,44		
				0,20	156°2'15"
	21	661044,41	2348383,52		
				0,19	143°44'46"
	22	661044,26	2348383,63		
				0,18	135°0'0"
	23	661044,13	2348383,76		
				0,19	124°30'31"
	24	661044,02	2348383,92		
				0,18	112°22'48"
	25	661043,95	2348384,09		
				0,20	107°31'32"
	26	661043,89	2348384,28		
				0,19	93°0'46"
	27	661043,88	2348384,47		
				0,19	83°59'28"
	28	661043,90	2348384,66		
				0,2	72°28'28"
	29	661043,96	2348384,85		
				0,18	67°37'12"
	30	661044,03	2348385,02		
				0,20	53°7'48"
	31	661044,15	2348385,18		
				0,18	45°0'0"
	32	661044,28	2348385,31		
				0,19	34°30'31"
	33	661044,44	2348385,42		
				0,19	25°12'4"
	34	661044,61	2348385,50		
				0,20	14°44'37"
	35	661044,80	2348385,55		
				0,19	3°0'46"
	36	661044,99	2348385,56		
	Площадь – 4 кв. метра				
9.	Единое землепользование, участок с кадастровым номером 61:05:0600003:131, сохраняемый в измененных границах				
	Площадь – 668 кв. метров				

Земельные участки, находящиеся в частной собственности, полностью или частично попадающие в границы полосы отвода линейного объекта, подлежат изъятию для государственных нужд Ростовской области.

Перечень земельных участков, находящихся в частной собственности, приведен в таблице № 5.

Таблица № 5

№ п/п	Кадастровый номер участка	Категория земель	Общая площадь (кв. метров)	Площадь, подлежащая изъятию для государственных нужд Ростовской области (кв. метров)
1	2	3	4	5
1.	61:05:0600002:523	земли сельскохозяйственного назначения	308257	22 073
2.	61:05:0600002:528	земли сельскохозяйственного назначения	71507	6 150
3.	61:05:0600003:578	земли промышленности, энергетики, транспорта, связи, радиовещания, телевидения, информатики, земли для обеспечения космической деятельности, земли обороны, безопасности и земли иного специального назначения	54	5
4.	61:05:0600003:88	земли промышленности, энергетики, транспорта, связи, радиовещания, телевидения, информатики, земли для обеспечения космической деятельности, земли обороны, безопасности и земли иного специального назначения	2286	201

1	2	3	4	5
5.	ЕЗ 61:05:0600003:100 (61:05:0600003:101)	земли сельскохозяйственного назначения	8028000	19334
6	61:05:0600003:325	земли промышленности, энергетики, транспорта, связи, радиовещания, телевидения, информатики, земли для обеспечения космической деятельности, земли обороны, безопасности и земли иного специального назначения	35100	760
7	61:05:0600003:485	земли сельскохозяйственного назначения	102000	2 154
8	61:43:0600017:712	земли промышленности, энергетики, транспорта, связи, радиовещания, телевидения, информатики, земли для обеспечения космической деятельности, земли обороны, безопасности и земли иного специального назначения	100751	2 272
9	61:43:0600017:836	земли сельскохозяйственного назначения	239826	6 440

Находящиеся в частной собственности земельные участки, частично попадающие в границы полосы отвода автомобильной дороги, до изъятия для государственных нужд подлежат образованию путем раздела.

Каталог координат поворотных точек, образуемых путем раздела земельных участков, подлежащих изъятию для государственных нужд Ростовской области, приведен в таблице № 6.

Таблица № 6

№ п/п	№ точки	X	Y	Длина (метров)	Дирекционный угол
1	2	3	4	5	6
1	Земельный участок, образуемый путем раздела земельного участка с кадастровым номером 61:05:0600002:523				
	:523:3У1 – подлежит изъятию				
	1	660366,63	2346846,07	76,51	77°36'1"
	2	660383,06	2346920,80	104,01	74°26'45"
	3	660410,95	2347021,00	126,59	72°0'32"
	4	660450,05	2347141,40	75,35	68°34'47"
	5	660477,57	2347211,55	613,91	70°28'37"
	6	660682,73	2347790,16	18,26	20°11'8"
	7	660699,87	2347796,46	219,57	249°10'4"
	8	660621,79	2347591,25	105,71	251°27'29"
	9	660588,17	2347491,03	0,66	162°19'16"
	10	660587,54	2347491,23	4,32	252°11'41"
	11	660586,22	2347487,12	0,61	342°14'7"
	12	660586,80	2347486,93	395,31	251°27'29"
	13	660461,09	2347112,15	242,72	252°3'31"
	14	660386,32	2346881,24	125,93	260°50'27"
	15	660366,28	2346756,91	579,82	260°45'59"
	16	660273,24	2346184,60	2,05	152°42'43"
	17	660271,42	2346185,54	222,91	82°23'15"
	18	660300,95	2346406,49	110,75	85°48'39"
19	660309,04	2346516,94			
Площадь – 22 073 кв. метра					
:523:3У2 – не подлежит изъятию					
Площадь – 286 184 кв. метра					

1	2	3	4	5	6
2	Земельный участок, образуемый путем раздела земельного участка с кадастровым номером 61:05:0600002:528				
	:528:ЗУ1 – подлежит изъятию				
	1	660821,68	2348108,90		
				35,11	57°33'50"
	2	660840,51	2348138,53		
				85,73	51°33'0"
	3	660893,82	2348205,67		
				27,99	295°31'55"
	4	660905,89	2348180,41		
				99,96	226°7'13"
	5	660836,60	2348108,36		
				4,32	233°17'22"
	6	660834,02	2348104,90		
				2,89	203°14'6"
	7	660831,36	2348103,76		
				105,68	245°14'28"
	8	660787,10	2348007,79		
			4,32	245°12'56"	
9	660785,29	2348003,87			
			82,95	244°59'53"	
10	660750,23	2347928,69			
			69,21	249°8'27"	
11	660725,59	2347864,02			
			68,87	83°25'36"	
12	660733,47	2347932,43			
			62,47	67°22'33"	
13	660757,50	2347990,09			
			72,10	63°39'6"	
14	660789,50	2348054,70			
Площадь – 6 150 кв. метров					
:528:ЗУ2 – не подлежит изъятию					
Площадь – 65 357 кв. метров					
3	Земельный участок, образуемый путем раздела земельного участка с кадастровым номером 61:05:0600003:578				
	:578:ЗУ1 – подлежит изъятию				
	1	663306,86	2349468,29		
				6,37	195°45'36"
	2	663300,73	2349466,56		
				0,40	108°53'10"
	3	663300,60	2349466,94		
			6,87	14°50'44"	
4	663307,24	2349468,70			
			7,48	263°19'17"	

1	2	3	4	5	6	
	5	663306,37	2349461,27			
				0,40	172°52'30"	
	6	663305,97	2349461,32			
	Площадь – 5 кв. метров					
	Земельный участок, образуемый путем раздела земельного участка с кадастровым номером 61:05:0600003:578					
	:578:ЗУ2 – подлежит изъятию					
	1	663343,15	2349440,20			
				0,25	326°18'36"	
	2	663343,36	2349440,06			
				0,25	236°18'36"	
	3	663343,22	2349439,85			
				0,25	146°18'36"	
	4	663343,01	2349439,99			
	Площадь – 0,06 кв. метра					
	Земельный участок, образуемый путем раздела земельного участка с кадастровым номером 61:05:0600003:578					
	:578:ЗУ3 – подлежит изъятию					
	1	663392,34	2349407,46			
			0,25	236°18'36"		
2	663392,20	2349407,25				
			0,25	148°14'26"		
3	663391,99	2349407,38				
			0,25	56°18'36"		
4	663392,13	2349407,59				
Площадь – 0,06 кв. метра						
:578:ЗУ4 – не подлежит изъятию						
Площадь – 49 кв. метров						
4	Земельный участок, образуемый путем раздела земельного участка с кадастровым номером 61:05:0600003:88					
	:88:ЗУ1 – подлежит изъятию					
	1	660705,69	2347811,76			
				4,76	249°10'4"	
	2	660704,00	2347807,31			
				14,28	158°59'48"	
	3	660690,67	2347812,42			
				5,19	70°22'9"	
	4	660692,41	2347817,32			
	Площадь – 71 кв. метр					
Земельный участок, образуемый путем раздела земельного участка с кадастровым номером 61:05:0600003:88						
:88:ЗУ2 – подлежит изъятию						
1	660670,33	2347826,56				
			1,92	337°17'1"		

1	2	3	4	5	6
	2	660672,10	2347825,82		
				5,85	250°22'14"
	3	660670,13	2347820,31		
				6,82	158°59'48"
	4	660663,77	2347822,75		
				15,03	154°2'4"
	5	660650,26	2347829,33		
				5,78	70°30'24"
	6	660652,18	2347834,78		
	Площадь – 130 кв. метров				
:88:ЗУЗ – не подлежит изъятию					
Площадь – 2 085 кв. метров					
5	Земельный участок, образуемый путем раздела земельного участка с кадастровым номером 61:05:0600003:100				
	:100:ЗУ1 – подлежит изъятию				
	1	661111,10	2348375,38		
				43,49	26°26'50"
	2	661150,04	2348394,75		
				219,47	24°41'10"
	3	661349,45	2348486,41		
				238,67	210°25'37"
	4	661143,66	2348365,54		
				68,67	206°19'0"
	5	661082,10	2348335,10		
				28,17	206°7'29"
	6	661056,81	2348322,69		
				14,97	115°30'35"
	7	661050,36	2348336,20		
				17,71	8°0'9"
	8	661067,90	2348338,67		
				0,20	323°7'48"
	9	661068,06	2348338,55		
				0,18	315°0'0"
	10	661068,19	2348338,42		
				0,19	306°15'14"
	11	661068,30	2348338,27		
				0,20	293°57'45"
	12	661068,38	2348338,09		
			0,19	281°53'19"	
13	661068,42	2348337,90			
			0,19	278°58'21"	
14	661068,45	2348337,71			
			0,19	261°1'39"	
15	661068,42	2348337,52			

1	2	3	4	5	6
				0,20	255°15'23"
	16	661068,37	2348337,33		
				0,18	240°38'32"
	17	661068,28	2348337,17		
				0,20	239°32'4"
	18	661068,18	2348337,00		
				0,18	220°36'5"
	19	661068,04	2348336,88		
				0,19	214°30'31"
	20	661067,88	2348336,77		
				0,19	205°12'4"
	21	661067,71	2348336,69		
				0,20	191°18'36"
	22	661067,51	2348336,65		
				0,18	189°27'44"
	23	661067,33	2348336,62		
				0,19	171°1'39"
	24	661067,14	2348336,65		
				0,20	165°15'23"
	25	661066,95	2348336,70		
				0,19	152°6'10"
	26	661066,78	2348336,79		
				0,19	147°59'41"
	27	661066,62	2348336,89		
				0,19	132°52'44"
	28	661066,49	2348337,03		
				0,19	124°30'31"
	29	661066,38	2348337,19		
				0,17	113°37'46"
	30	661066,31	2348337,35		
				0,21	104°2'10"
	31	661066,26	2348337,55		
				0,19	93°0'46"
	32	661066,25	2348337,74		
				0,19	86°59'14"
	33	661066,26	2348337,93		
				0,19	71°33'54"
	34	661066,32	2348338,11		
				0,20	66°2'15"
	35	661066,40	2348338,29		
				0,19	55°29'29"
	36	661066,51	2348338,45		
				0,18	42°42'34"
	37	661066,64	2348338,57		

1	2	3	4	5	6
				0,19	34°30'31"
	38	661066,80	2348338,68		
				0,20	23°57'45"
	39	661066,98	2348338,76		
				0,20	14°44'37"
	40	661067,17	2348338,81		
				0,19	3°0'46"
	41	661067,36	2348338,82		
				0,19	356°59'14"
	42	661067,55	2348338,81		
				0,20	342°28'28"
	43	661067,74	2348338,75		
				4,17	125°38'1"
	44	661065,31	2348342,14		
				0,19	325°29'29"
	45	661065,47	2348342,03		
				0,18	315°0'0"
	46	661065,60	2348341,90		
				0,19	304°30'31"
	47	661065,71	2348341,74		
				0,19	295°12'4"
	48	661065,79	2348341,57		
				0,20	281°18'36"
	49	661065,83	2348341,37		
				0,19	276°0'32"
	50	661065,85	2348341,18		
				0,19	263°59'28"
	51	661065,83	2348340,99		
				0,19	254°28'33"
	52	661065,78	2348340,81		
				0,19	242°6'10"
	53	661065,69	2348340,64		
				0,19	235°29'29"
	54	661065,58	2348340,48		
				0,18	225°0'0"
	55	661065,45	2348340,35		
				0,19	212°0'19"
	56	661065,29	2348340,25		
				0,20	206°33'54"
	57	661065,11	2348340,16		
				0,19	191°53'19"
	58	661064,92	2348340,12		
				0,19	186°0'32"
	59	661064,73	2348340,10		

1	2	3	4	5	6
				0,19	173°59'28"
	60	661064,54	2348340,12		
				0,20	165°15'23"
	61	661064,35	2348340,17		
				0,18	150°38'32"
	62	661064,19	2348340,26		
				0,19	145°29'29"
	63	661064,03	2348340,37		
				0,18	135°0'0"
	64	661063,90	2348340,50		
				0,19	124°30'31"
	65	661063,79	2348340,66		
				0,19	111°15'2"
	66	661063,72	2348340,84		
				0,19	105°31'27"
	67	661063,67	2348341,02		
				0,19	96°0'32"
	68	661063,65	2348341,21		
				0,19	83°59'28"
	69	661063,67	2348341,40		
				0,21	73°18'3"
	70	661063,73	2348341,60		
				0,18	63°26'6"
	71	661063,81	2348341,76		
				0,19	55°29'29"
	72	661063,92	2348341,92		
				0,18	42°42'34"
	73	661064,05	2348342,04		
				0,20	36°52'12"
	74	661064,21	2348342,16		
				0,18	22°22'48"
	75	661064,38	2348342,23		
				0,21	14°2'10"
	76	661064,58	2348342,28		
				0,19	6°0'32"
	77	661064,77	2348342,30		
				0,19	353°59'28"
	78	661064,96	2348342,28		
				0,19	341°33'54"
	79	661065,14	2348342,22		
Площадь – 4 783 кв. метра					
Земельный участок, образуемый путем раздела земельного участка с кадастровым номером 61:05:0600003:100					
:100:3У2 – подлежит изъятию					

1	2	3	4	5	6
	1	661050,11	2348359,82		
				10,02	212°48'18"
	2	661041,68	2348354,39		
				24,35	115°30'35"
	3	661031,19	2348376,37		
				21,52	35°30'15"
	4	661048,71	2348388,87		
				99,27	28°11'15"
	5	661136,21	2348435,76		
				95,95	24°57'54"
	6	661223,19	2348476,26		
				525,20	24°23'43"
	7	661701,51	2348693,18		
				213,88	210°25'37"
	8	661517,08	2348584,87		
				102,72	204°27'23"
	9	661423,58	2348542,34		
				310,50	204°39'42"
	10	661141,40	2348412,78		
				44,78	206°27'23"
	11	661101,31	2348392,83		
				59,28	212°48'18"
	12	661051,48	2348360,71		
				0,15	83°59'28"
	13	661051,50	2348360,86		
				0,19	96°0'32"
	14	661051,48	2348361,05		
				0,19	101°53'19"
	15	661051,44	2348361,24		
				0,19	115°12'4"
	16	661051,36	2348361,41		
				0,20	122°54'19"
	17	661051,25	2348361,58		
				0,17	135°0'0"
	18	661051,13	2348361,70		
				0,21	144°46'57"
	19	661050,96	2348361,82		
				0,19	154°47'56"
	20	661050,79	2348361,90		
				0,19	164°28'33"
	21	661050,61	2348361,95		
				0,19	173°59'28"
	22	661050,42	2348361,97		
				0,19	183°0'46"

1	2	3	4	5	6
	23	661050,23	2348361,96		
				0,21	194°2'10"
	24	661050,03	2348361,91		
				0,19	205°12'4"
	25	661049,86	2348361,83		
				0,18	213°41'24"
	26	661049,71	2348361,73		
				0,20	225°0'0"
	27	661049,57	2348361,59		
				0,19	233°44'46"
	28	661049,46	2348361,44		
				0,19	244°47'56"
	29	661049,38	2348361,27		
				0,20	252°28'28"
	30	661049,32	2348361,08		
				0,19	263°59'28"
	31	661049,30	2348360,89		
				0,19	276°0'32"
	32	661049,32	2348360,70		
				0,20	284°44'37"
	33	661049,37	2348360,51		
				0,18	292°22'48"
	34	661049,44	2348360,34		
				0,21	305°13'3"
	35	661049,56	2348360,17		
				0,17	315°0'0"
	36	661049,68	2348360,05		
				0,20	323°7'48"
	37	661049,84	2348359,93		
				0,19	334°47'56"
	38	661050,01	2348359,85		
				0,10	345°15'23"
	39	661050,11	2348359,82		
				26,18	100°50'37"
	40	661045,18	2348385,54		
				0,20	345°15'23"
	41	661045,37	2348385,49		
				0,19	332°6'10"
	42	661045,54	2348385,40		
				0,19	325°29'29"
	43	661045,70	2348385,29		
				0,18	315°0'0"
	44	661045,83	2348385,16		
				0,20	302°54'19"

1	2	3	4	5	6
	45	661045,94	2348384,99		
				0,17	293°37'46"
	46	661046,01	2348384,83		
				0,20	284°44'37"
	47	661046,06	2348384,64		
				0,19	276°0'32"
	48	661046,08	2348384,45		
				0,19	261°1'39"
	49	661046,05	2348384,26		
				0,20	255°15'23"
	50	661046,00	2348384,07		
				0,20	246°2'15"
	51	661045,92	2348383,89		
				0,19	233°44'46"
	52	661045,81	2348383,74		
				0,18	225°0'0"
	53	661045,68	2348383,61		
				0,2	212°54'19"
	54	661045,51	2348383,50		
				0,17	203°37'46"
	55	661045,35	2348383,43		
				0,20	197°31'32"
	56	661045,16	2348383,37		
				0,19	183°0'46"
	57	661044,97	2348383,36		
				0,19	173°59'28"
	58	661044,78	2348383,38		
				0,20	162°28'28"
	59	661044,59	2348383,44		
				0,20	156°2'15"
	60	661044,41	2348383,52		
				0,19	143°44'46"
	61	661044,26	2348383,63		
				0,18	135°0'0"
	62	661044,13	2348383,76		
				0,19	124°30'31"
	63	661044,02	2348383,92		
				0,18	112°22'48"
	64	661043,95	2348384,09		
				0,20	107°31'32"
	65	661043,89	2348384,28		
				0,19	93°0'46"
	66	661043,88	2348384,47		
				0,19	83°59'28"

1	2	3	4	5	6
	67	661043,90	2348384,66		
				0,20	72°28'28"
	68	661043,96	2348384,85		
				0,18	67°37'12"
	69	661044,03	2348385,02		
				0,20	53°7'48"
	70	661044,15	2348385,18		
				0,18	45°0'0"
	71	661044,28	2348385,31		
				0,19	34°30'31"
	72	661044,44	2348385,42		
				0,19	25°12'4"
	73	661044,61	2348385,50		
				0,20	14°44'37"
	74	661044,80	2348385,55		
				0,19	3°0'46"
	75	661044,99	2348385,56		
Площадь – 14 551 кв. метр					
:100:ЗУЗ – не подлежит изъятию					
Площадь – 8008 666 кв. метра					
6	Земельный участок, образуемый путем раздела земельного участка с кадастровым номером 61:05:0600003:325				
:325:ЗУ1 – подлежит изъятию					
	1	663531,30	2349421,27		
				18,33	204°42'8"
	2	663514,64	2349413,61		
				41,04	117°0'51"
	3	663496,00	2349450,18		
				17,33	24°42'4"
	4	663511,74	2349457,42		
				7,70	311°34'41"
	5	663516,85	2349451,66		
				13,21	252°16'42"
	6	663512,83	2349439,08		
				0,19	338°44'58"
	7	663513,01	2349439,01		
				0,19	321°20'25"
	8	663513,16	2349438,89		
				0,18	315°0'0"
	9	663513,29	2349438,76		
				0,19	304°30'31"
	10	663513,40	2349438,60		
				0,18	292°22'48"
	11	663513,47	2349438,43		

1	2	3	4	5	6
				0,20	287°31'32"
	12	663513,53	2349438,24		
				0,19	273°0'46"
	13	663513,54	2349438,05		
				0,19	263°59'28"
	14	663513,52	2349437,86		
				0,20	252°28'28"
	15	663513,46	2349437,67		
				0,18	247°37'12"
	16	663513,39	2349437,50		
				0,20	233°7'48"
	17	663513,27	2349437,34		
				0,18	225°0'0"
	18	663513,14	2349437,21		
				0,19	212°0'19"
	19	663512,98	2349437,11		
				0,19	205°12'4"
	20	663512,81	2349437,03		
				0,20	194°44'37"
	21	663512,62	2349436,98		
				0,19	186°0'32"
	22	663512,43	2349436,96		
				0,19	171°1'39"
	23	663512,24	2349436,99		
				0,20	165°15'23"
	24	663512,05	2349437,04		
				0,19	154°47'56"
	25	663511,88	2349437,12		
				0,19	145°29'29"
	26	663511,72	2349437,23		
				0,18	135°0'0"
	27	663511,59	2349437,36		
				0,20	122°54'19"
	28	663511,48	2349437,53		
				0,18	116°33'54"
	29	663511,40	2349437,69		
				0,19	101°53'19"
	30	663511,36	2349437,88		
				0,19	96°0'32"
	31	663511,34	2349438,07		
				0,19	81°1'39"
	32	663511,37	2349438,26		
				0,19	78°6'41"
	33	663511,41	2349438,45		

1	2	3	4	5	6
				0,20	63°26'6"
	34	663511,50	2349438,63		
				0,19	53°44'46"
	35	663511,61	2349438,78		
				0,18	45°0'0"
	36	663511,74	2349438,91		
				0,20	32°54'19"
	37	663511,91	2349439,02		
				0,18	26°33'54"
	38	663512,07	2349439,10		
				0,20	14°44'37"
	39	663512,26	2349439,15		
				0,19	3°0'46"
	40	663512,45	2349439,16		
				0,19	353°59'28"
	41	663512,64	2349439,14		
				6,68	353°38'27"
	42	663519,28	2349438,40		
				0,20	345°15'23"
	43	663519,47	2349438,35		
				0,19	332°6'10"
	44	663519,64	2349438,26		
				0,19	327°59'41"
	45	663519,80	2349438,16		
				0,19	312°52'44"
	46	663519,93	2349438,02		
				0,19	304°30'31"
	47	663520,04	2349437,86		
				0,20	293°57'45"
	48	663520,12	2349437,68		
				0,18	282°31'44"
	49	663520,16	2349437,50		
				0,19	276°0'32"
	50	663520,18	2349437,31		
				0,19	261°1'39"
	51	663520,15	2349437,12		
				0,19	258°6'41"
	52	663520,11	2349436,93		
				0,19	242°6'10"
	53	663520,02	2349436,76		
				0,19	235°29'29"
	54	663519,91	2349436,60		
				0,18	222°42'34"
	55	663519,78	2349436,48		

1	2	3	4	5	6
				0,21	215°13'3"
	56	663519,61	2349436,36		
				0,17	203°37'46"
	57	663519,45	2349436,29		
				0,20	194°44'37"
	58	663519,26	2349436,24		
				0,19	183°0'46"
	59	663519,07	2349436,23		
				0,19	176°59'14"
	60	663518,88	2349436,24		
				0,20	162°28'28"
	61	663518,69	2349436,30		
				0,20	156°2'15"
	62	663518,51	2349436,38		
				0,19	143°44'46"
	63	663518,36	2349436,49		
				0,18	135°0'0"
	64	663518,23	2349436,62		
				0,19	124°30'31"
	65	663518,12	2349436,78		
				0,19	111°15'2"
	66	663518,05	2349436,96		
				0,20	107°31'32"
	67	663517,99	2349437,15		
				0,19	93°0'46"
	68	663517,98	2349437,34		
				0,19	83°59'28"
	69	663518,00	2349437,53		
				0,20	72°28'28"
	70	663518,06	2349437,72		
				0,17	66°22'14"
	71	663518,13	2349437,88		
				0,20	53°7'48"
	72	663518,25	2349438,04		
				0,18	45°0'0"
	73	663518,38	2349438,17		
				0,19	34°30'31"
	74	663518,54	2349438,28		
				0,19	25°12'4"
	75	663518,71	2349438,36		
				0,19	11°53'19"
	76	663518,90	2349438,40		
				0,19	8°58'21"
	77	663519,09	2349438,43		

1	2	3	4	5	6
	Площадь – 760 кв. метров				
	:325:ЗУ2 – не подлежит изъятию				
	Площадь – 34 340 кв. метров				
7.	Земельный участок, образуемый путем раздела земельного участка с кадастровым номером 61:05:0600003:485				
	:485:ЗУ1 – подлежит изъятию				
	1	663267,05	2349551,03		
				45,57	242°44'44"
	2	663246,19	2349510,52		
				62,47	126°52'6"
	3	663208,71	2349560,49		
				41	36°52'6"
	4	663241,51	2349585,09		
	Площадь – 2 154 кв. метров				
	:485:ЗУ2 – не подлежит изъятию				
	Площадь – 99 846 кв. метров				
8.	Земельный участок, образуемый путем раздела земельного участка с кадастровым номером 61:43:0600017:712				
	:712:ЗУ1 – подлежит изъятию				
	1	666438,32	2350858,04		
				27,26	273°34'32"
	2	666440,02	2350830,83		
				11,29	347°15'23"
	3	666451,03	2350828,34		
				23,75	277°43'14"
	4	666454,22	2350804,81		
				6,63	246°20'9"
	5	666451,56	2350798,74		
				7,79	225°18'43"
	6	666446,08	2350793,20		
				6,66	267°25'1"
	7	666445,78	2350786,55		
				11,96	292°39'51"
	8	666450,39	2350775,51		
				9,51	285°14'2"
	9	666452,89	2350766,33		
				24,45	189°53'24"
	10	666428,80	2350762,13		
				13,16	102°32'52"
	11	666425,94	2350774,98		
				13,07	97°12'24"
	12	666424,30	2350787,95		
				44,50	94°14'23"
	13	666421,01	2350832,33		
				24,51	92°45'41"
	14	666419,83	2350856,81		

1	2	3	4	5	6
Площадь – 2 272 кв. метра					
:712:ЗУ2 – не подлежит изъятию					
Площадь – 98 479 кв. метров					
9	Земельный участок, образуемый путем раздела земельного участка с кадастровым номером 61:43:0600017:836				
:836:ЗУ1 – подлежит изъятию					
1	666443,34	2350727,86		227,31	9°4'9"
2	666667,81	2350763,69		342,04	7°0'55"
3	667007,29	2350805,46		14,24	276°39'49"
4	667008,94	2350791,32		34,62	186°14'59"
5	666974,53	2350787,55		5,60	186°14'59"
6	666968,96	2350786,94		126,1	186°22'11"
7	666843,64	2350772,95		5,60	186°21'5"
8	666838,07	2350772,33		131,23	186°32'28"
9	666707,69	2350757,38		5,60	186°21'5"
10	666702,12	2350756,76		132,04	188°32'26"
11	666571,54	2350737,15		5,60	97°29'35"
12	666570,81	2350742,70		5,60	187°29'35"
13	666565,26	2350741,97		5,60	277°29'35"
14	666565,99	2350736,42		111,21	185°44'38"
15	666455,34	2350725,29		5,60	188°37'18"
16	666449,80	2350724,45		26,64	196°23'51"
17	666424,24	2350716,93		6,90	98°29'40"
18	666423,22	2350723,75			
Площадь – 6 440 кв. метров					
:836:ЗУ2 – не подлежит изъятию					
Площадь – 233 386 кв. метров					

Общая площадь образуемого земельного участка для формирования отвода автомобильной дороги из земельных участков, находящихся в частной собственности, составляет 59 389 кв. метров.

При подготовке территории строительства в части формирования полосы отвода автомобильной дороги строящегося объекта, в случае необходимости проведения кадастровых работ по уточнению местоположения границ земельных участков с кадастровыми номерами 61:05:0600003:88, 61:05:0600003:131 и 61:05:0600003:100, в связи с пересечением границ земельного участка с кадастровым номером 61:05:0000000:16, собственникам земельных участков с кадастровыми номерами 61:05:0600003:88, 61:05:0600003:131 и 61:05:0600003:100 выполнить указанные выше работы.

Часть земельных участков образуется из земельных участков с кадастровыми номерами 61:05:0600002:523 и 61:05:0600002:528, которые имеет статус «временный». Образование в данном случае будет возможно при регистрации прав на исходные земельные участки или снятии этих земельных участков с кадастрового учета.

В проекте межевания территории для размещения линейного объекта «Реконструкция автомобильной дороги общего пользования регионального значения г. Миллерово – ст. Вешенская на участке км 112 + 000 – км 120 + 700 в Боковском районе» сформирована полоса отвода для организации строительства общей площадью 546 363 кв. метра.

Начальник управления  
документационного обеспечения  
Правительства Ростовской области



Т.А. Родионченко