



# ПРАВИТЕЛЬСТВО РОСТОВСКОЙ ОБЛАСТИ

## ПОСТАНОВЛЕНИЕ

от 01.08.2019 № 538

г. Ростов-на-Дону

**Об утверждении проекта планировки  
и проекта межевания территории размещения  
линейных объектов: «Газопровод-отвод и ГРС Гусев Каменского  
района Ростовской области» и «Межпоселковый газопровод от ГРС Гусев  
к х. Гусев, х. Самбуров Каменского района Ростовской области»**

Во исполнение статьи 45 Градостроительного кодекса Российской Федерации, на основании распоряжения Правительства Ростовской области от 25.05.2019 № 289 «О подготовке проекта планировки и проекта межевания территории размещения линейных объектов: «Газопровод-отвод и ГРС Гусев Каменского района Ростовской области» и «Межпоселковый газопровод от ГРС Гусев к х. Гусев, х. Самбуров Каменского района Ростовской области» Правительство Ростовской области **п о с т а н о в л я е т**:

1. Утвердить проект планировки территории размещения линейных объектов: «Газопровод-отвод и ГРС Гусев Каменского района Ростовской области» и «Межпоселковый газопровод от ГРС Гусев к х. Гусев, х. Самбуров Каменского района Ростовской области» в следующем составе:

1.1. Схема размещения линейных объектов: «Газопровод-отвод и ГРС Гусев Каменского района Ростовской области» и «Межпоселковый газопровод от ГРС Гусев к х. Гусев, х. Самбуров Каменского района Ростовской области» согласно приложению № 1.

1.2. Чертеж красных линий и границ зон планируемого размещения линейных объектов: «Газопровод-отвод и ГРС Гусев Каменского района Ростовской области» и «Межпоселковый газопровод от ГРС Гусев к х. Гусев, х. Самбуров Каменского района Ростовской области» согласно приложению № 2.

1.3. Положение о размещении линейных объектов: «Газопровод-отвод и ГРС Гусев Каменского района Ростовской области» и «Межпоселковый газопровод от ГРС Гусев к х. Гусев, х. Самбуров Каменского района Ростовской области» согласно приложению № 3.

2. Утвердить проект межевания территории размещения линейных объектов: «Газопровод-отвод и ГРС Гусев Каменского района Ростовской области» и «Межпоселковый газопровод от ГРС Гусев к х. Гусев, х. Самбуров Каменского района Ростовской области» в следующем составе:

2.1. Чертеж межевания территории размещения линейных объектов: «Газопровод-отвод и ГРС Гусев Каменского района Ростовской области» и «Межпоселковый газопровод от ГРС Гусев к х. Гусев, х. Самбуров Каменского района Ростовской области» согласно приложению № 4.

2.2. Пояснительная записка к проекту межевания территории размещения линейных объектов: «Газопровод-отвод и ГРС Гусев Каменского района Ростовской области» и «Межпоселковый газопровод от ГРС Гусев к х. Гусев, х. Самбуров Каменского района Ростовской области» согласно приложению № 5.

3. Настоящее постановление вступает в силу со дня его официального опубликования.

4. Контроль за выполнением настоящего постановления возложить на министра строительства, архитектуры и территориального развития Ростовской области Куц С.В.

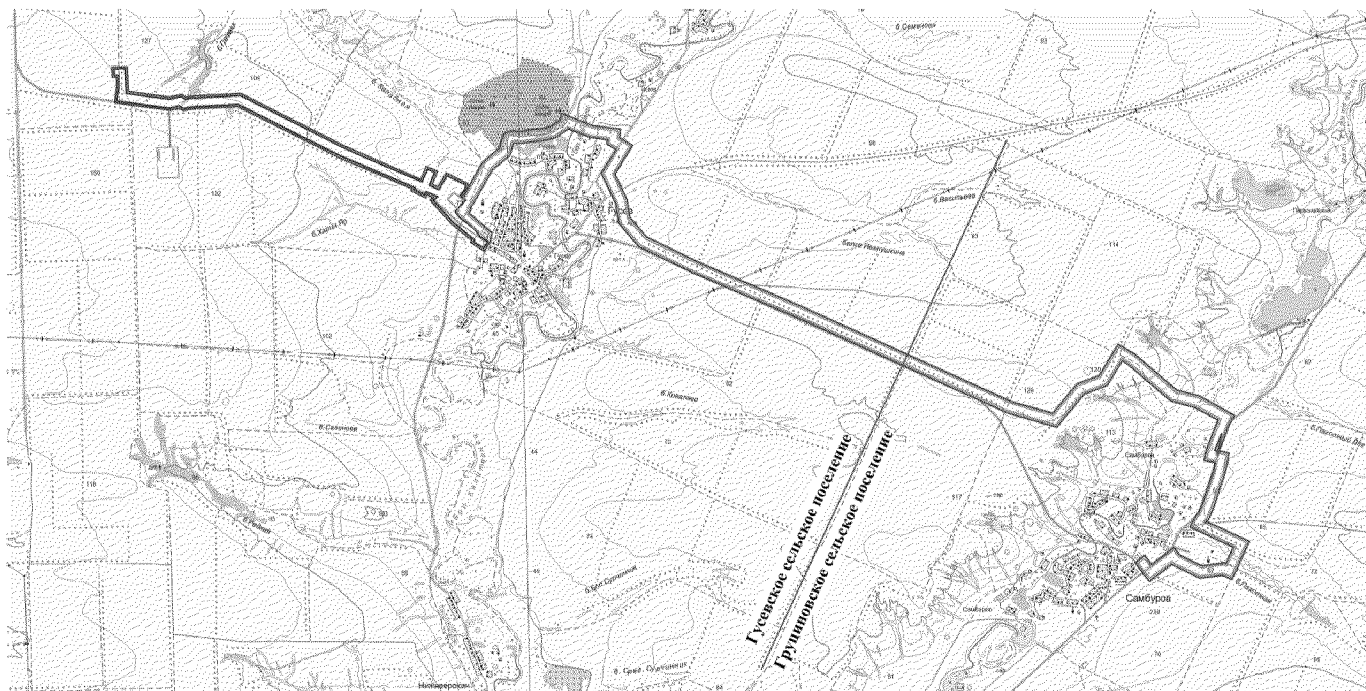
Губернатор  
Ростовской области



В.Ю. Голубев

Постановление вносит  
министерство строительства,  
архитектуры и территориального  
развития Ростовской области

СХЕМА  
размещения линейных объектов:  
«Газопровод-отвод и ГРС Гусев Каменского района Ростовской области»  
и «Межпоселковый газопровод от ГРС Гусев к х. Гусев, х. Самбуров Каменского района Ростовской области»



Условные обозначения:

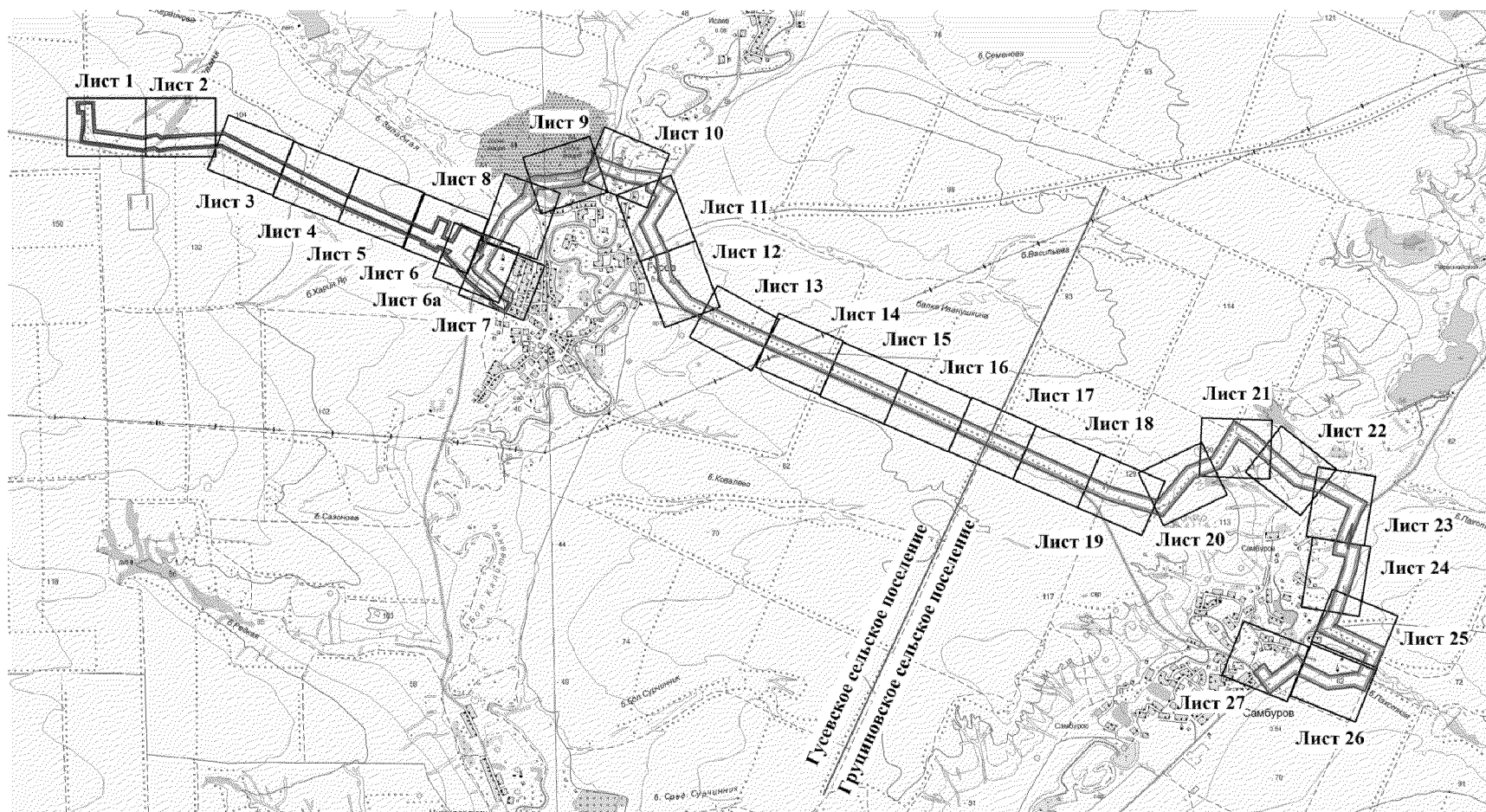
- граница подготовки проекта планировки территории размещения линейных объектов;
- граница подготовки проекта планировки территории размещения линейного объекта «Газопровод-отвод и ГРС Гусев Каменского района Ростовской области»;
- граница подготовки проекта планировки территории размещения линейного объекта «Межпоселковый газопровод от ГРС Гусев к х. Гусев, х. Самбуров Каменского района Ростовской области»;
- граница муниципальных образований.

Начальник управления  
документационного обеспечения  
Правительства Ростовской области

Т.А. Родионченко

ЧЕРТЕЖ

красных линий и границ зон планируемого размещения линейных объектов: «Газопровод-отвод и ГРС Гусев Каменского района Ростовской области» и «Межпоселковый газопровод от ГРС Гусев к х. Гусев, х. Самбуров Каменского района Ростовской области»



Примечание.

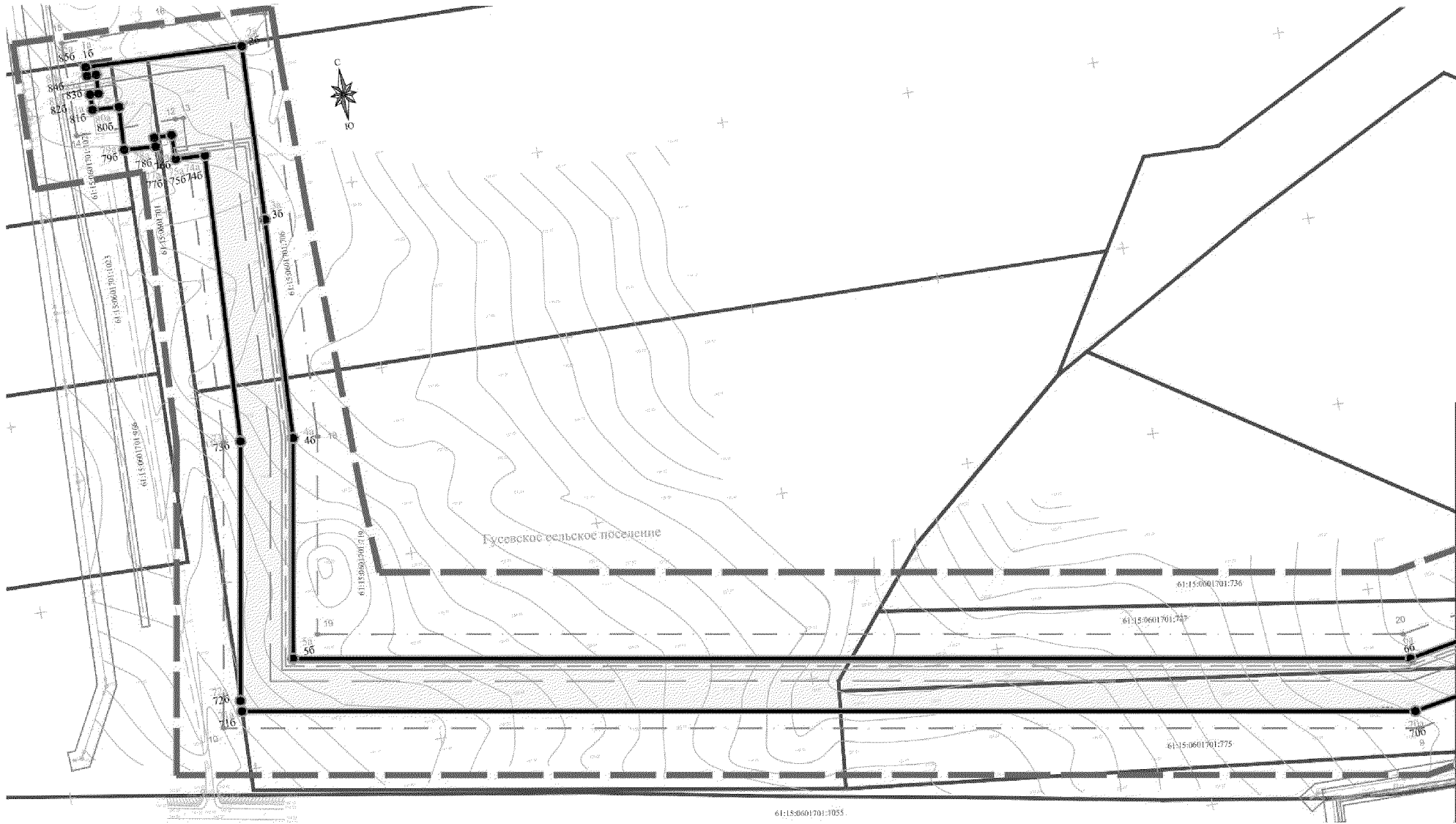
Листы 1, 2, 3, 4, 5, 6, 7

Листы 6а, 7, 8, 9, 10, 11, 12, 13, 14, 15, 16, 17, 18, 19,

20, 21, 22, 23, 24, 25, 26, 27






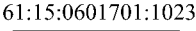




— линейный объект «Газопровод-отвод и ГРС Гусев Каменского района Ростовской области»;

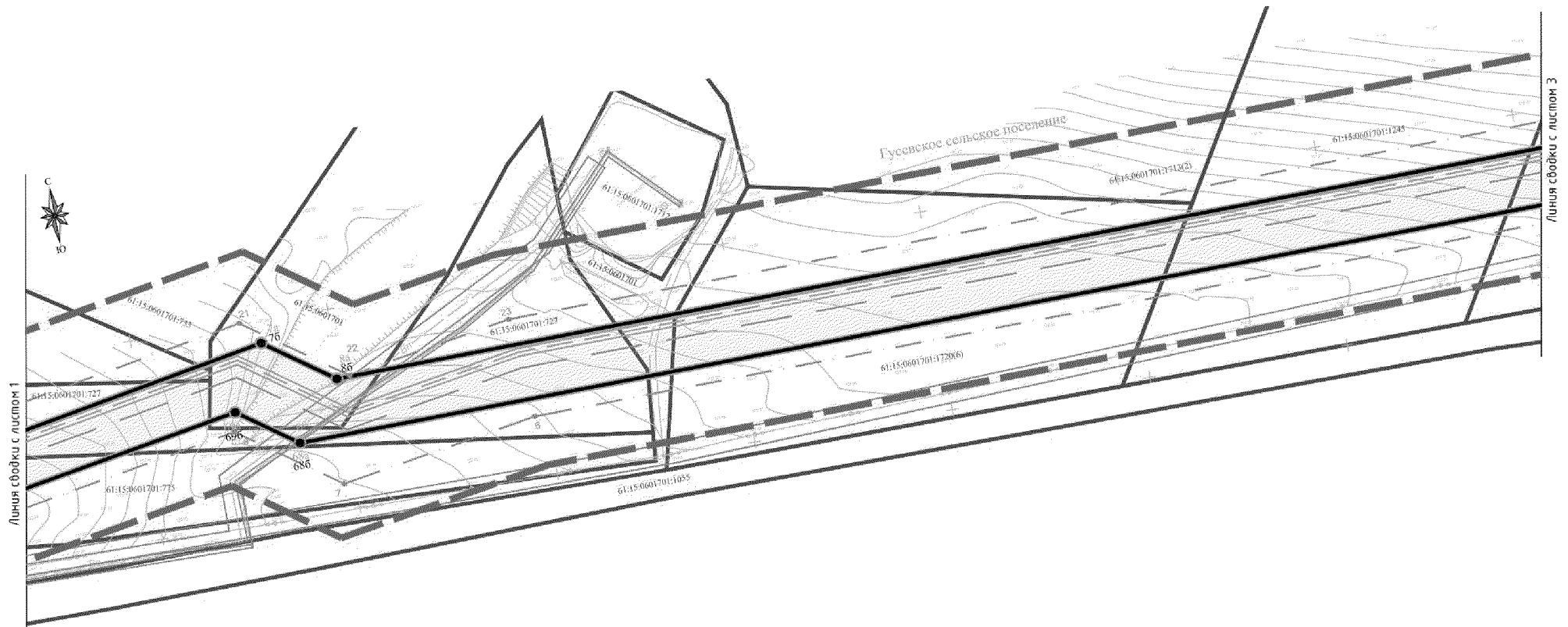
— линейный объект «Межпоселковый газопровод от ГРС Гусев к х. Гусев, х. Самбуров Каменского района Ростовской области».








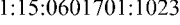
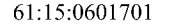



Линия сработки с листом 2

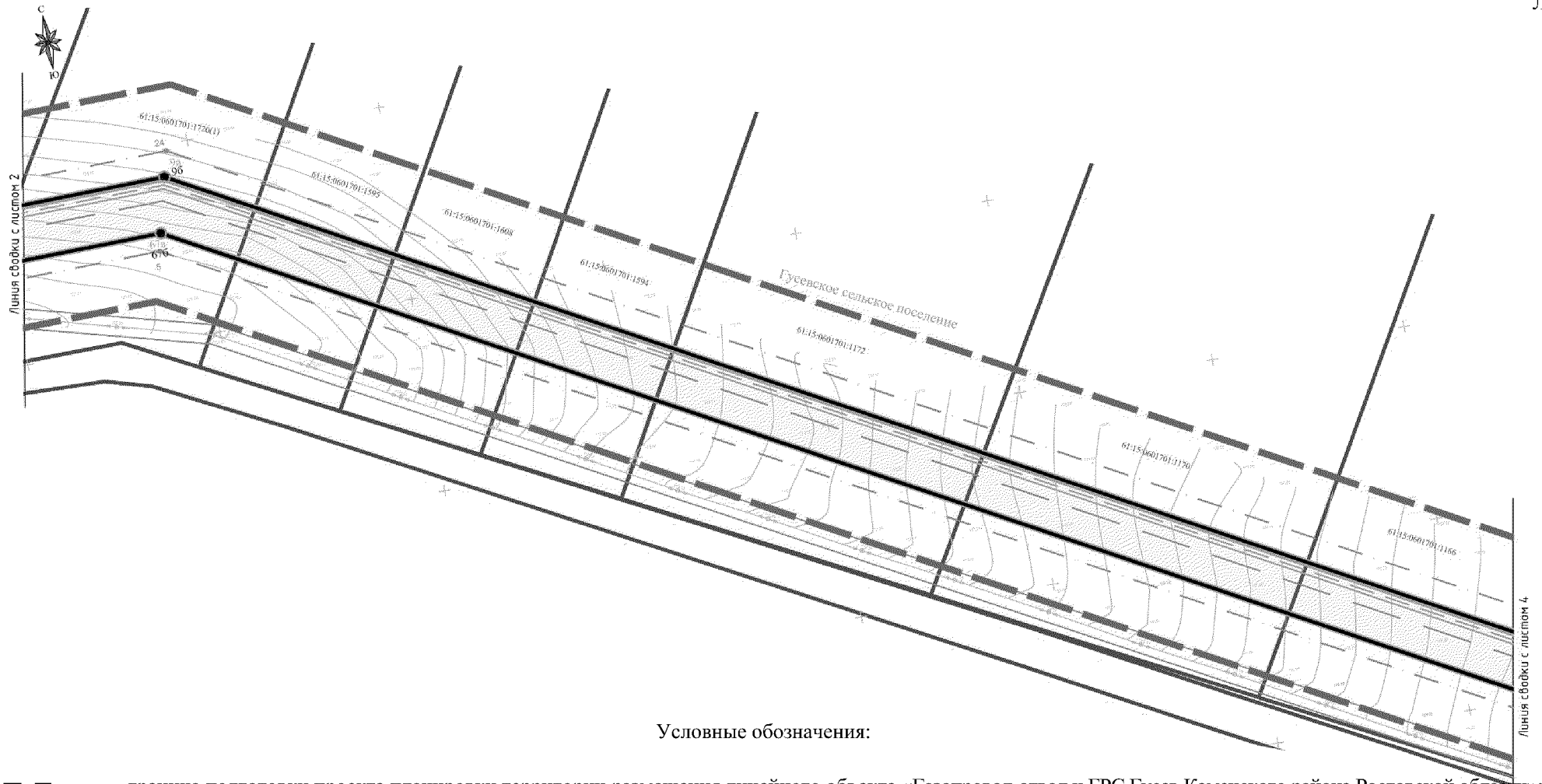
Условные обозначения:

-  – граница подготовки проекта планировки территории размещения линейного объекта «Газопровод-отвод и ГРС Гусев Каменского района Ростовской области»;
  -  – устанавливаемая красная линия;
  -  1б – номер характерной точки устанавливаемой красной линии;
  -  – граница зоны планируемого размещения линейного объекта;
  -  1а – номер характерной точки зоны планируемого размещения линейного объекта;
  -  61:15:0601701:1023 – граница и номер существующего земельного участка;
  -  61:15:0601701 – граница и номер кадастрового квартала.
- Зоны с особыми условиями использования территории
-  – граница существующих зон с особыми условиями использования территории;
  -  – граница устанавливаемой охранной зоны магистрального газопровода;
  -  – граница устанавливаемой охранной зоны кабеля связи.






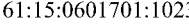
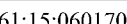



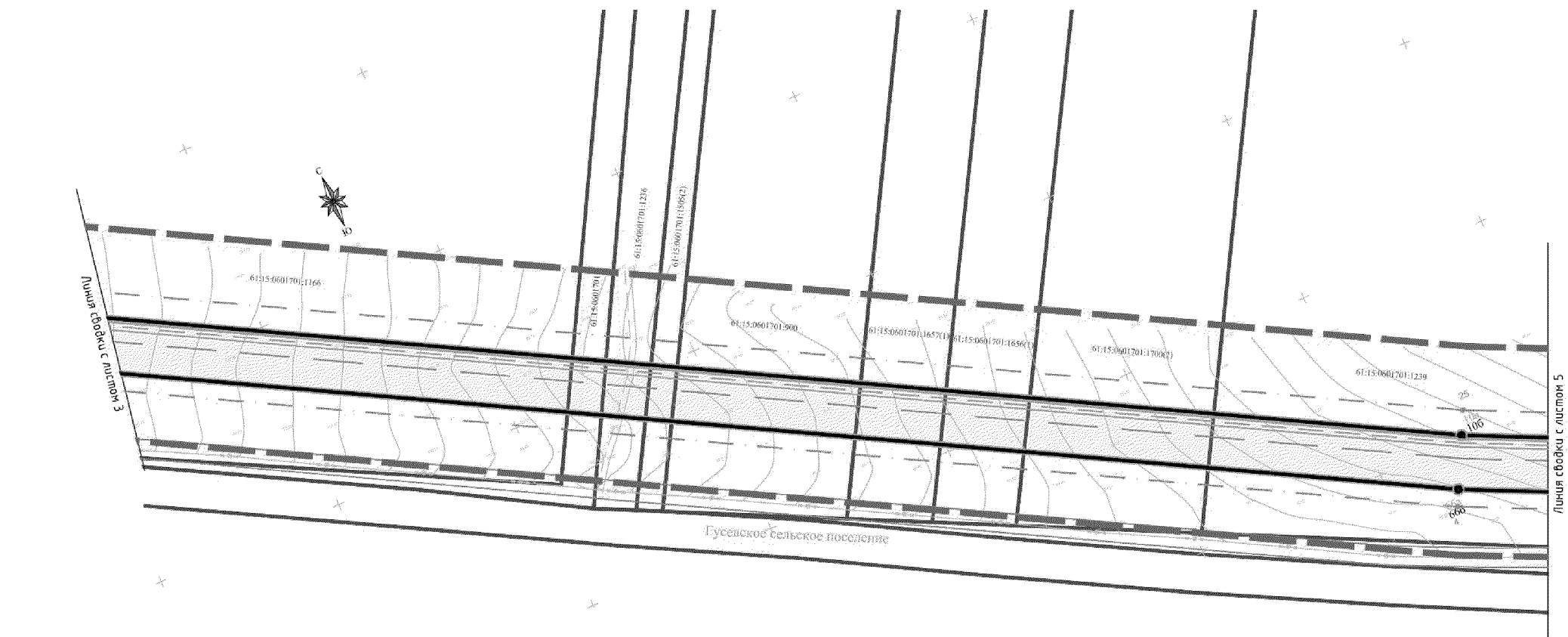
## Условные обозначения:

-  — граница подготовки проекта планировки территории размещения линейного объекта «Газопровод-отвод и ГРС Гусев Каменского района Ростовской области»;
  -  — устанавливаемая красная линия;
  -  16 — номер характерной точки устанавливаемой красной линии;
  -  — граница зоны планируемого размещения линейного объекта;
  -  1a — номер характерной точки зоны планируемого размещения линейного объекта;
  -  61:15:0601701:1023 — граница и номер существующего земельного участка;
  -  61:15:0601701 — граница и номер кадастрового квартала.
- Зоны с особыми условиями использования территории
-  — граница существующих зон с особыми условиями использования территории;
  -  — граница устанавливаемой охранной зоны магистрального газопровода;
  -  — граница устанавливаемой охранной зоны кабеля связи.






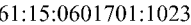
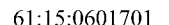





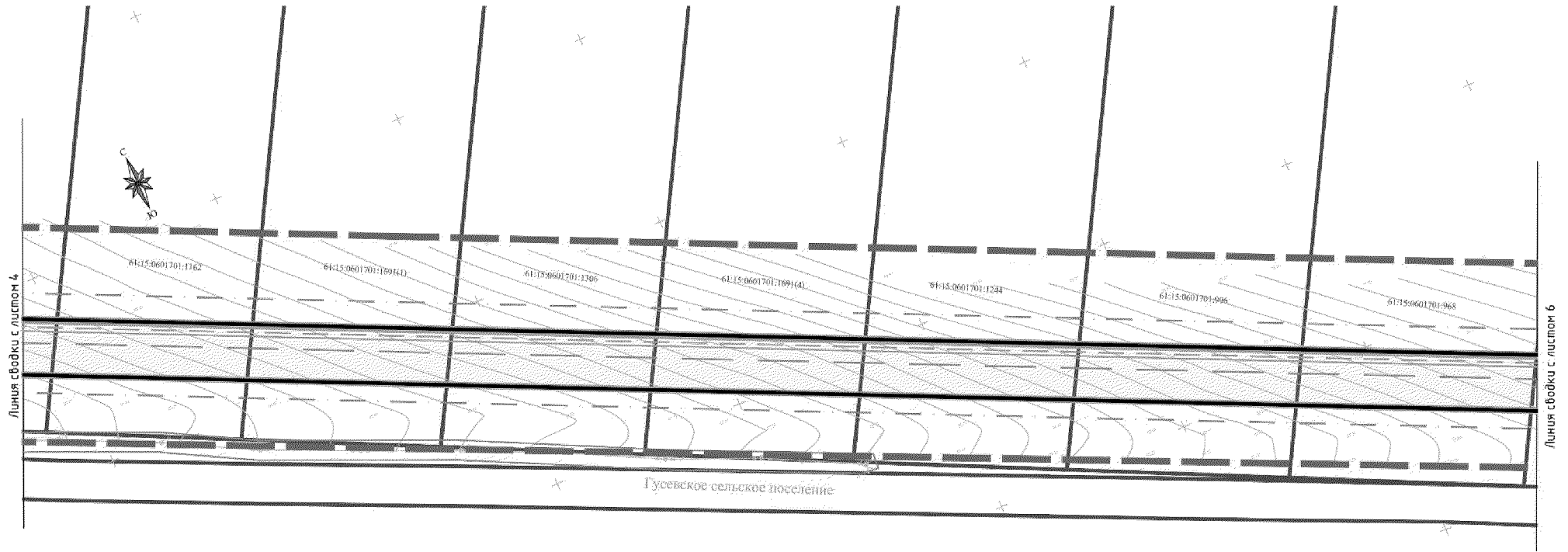
## Условные обозначения:

- |   |  |
|---|--|
|  | – граница подготовки проекта планировки территории размещения линейного объекта «Газопровод-отвод и ГРС Гусев Каменского района Ростовской области»; |
|  | – устанавливаемая красная линия;   |
|  | • 16 – номер характерной точки устанавливаемой красной линии;  |
|  | – граница зоны планируемого размещения линейного объекта;  |
|  | ○ 1a – номер характерной точки зоны планируемого размещения линейного объекта;   |
|  | 61:15:0601701:1023 – граница и номер существующего земельного участка;   |
|  | 61:15:0601701 – граница и номер кадастрового квартала.   |
| <b>Зоны с особыми условиями использования территории</b>                            |  |
|  | – граница существующих зон с особыми условиями использования территории;   |
|   | – граница устанавливаемой охранной зоны магистрального газопровода;  |
|   | – граница устанавливаемой охранной зоны кабеля связи.  |









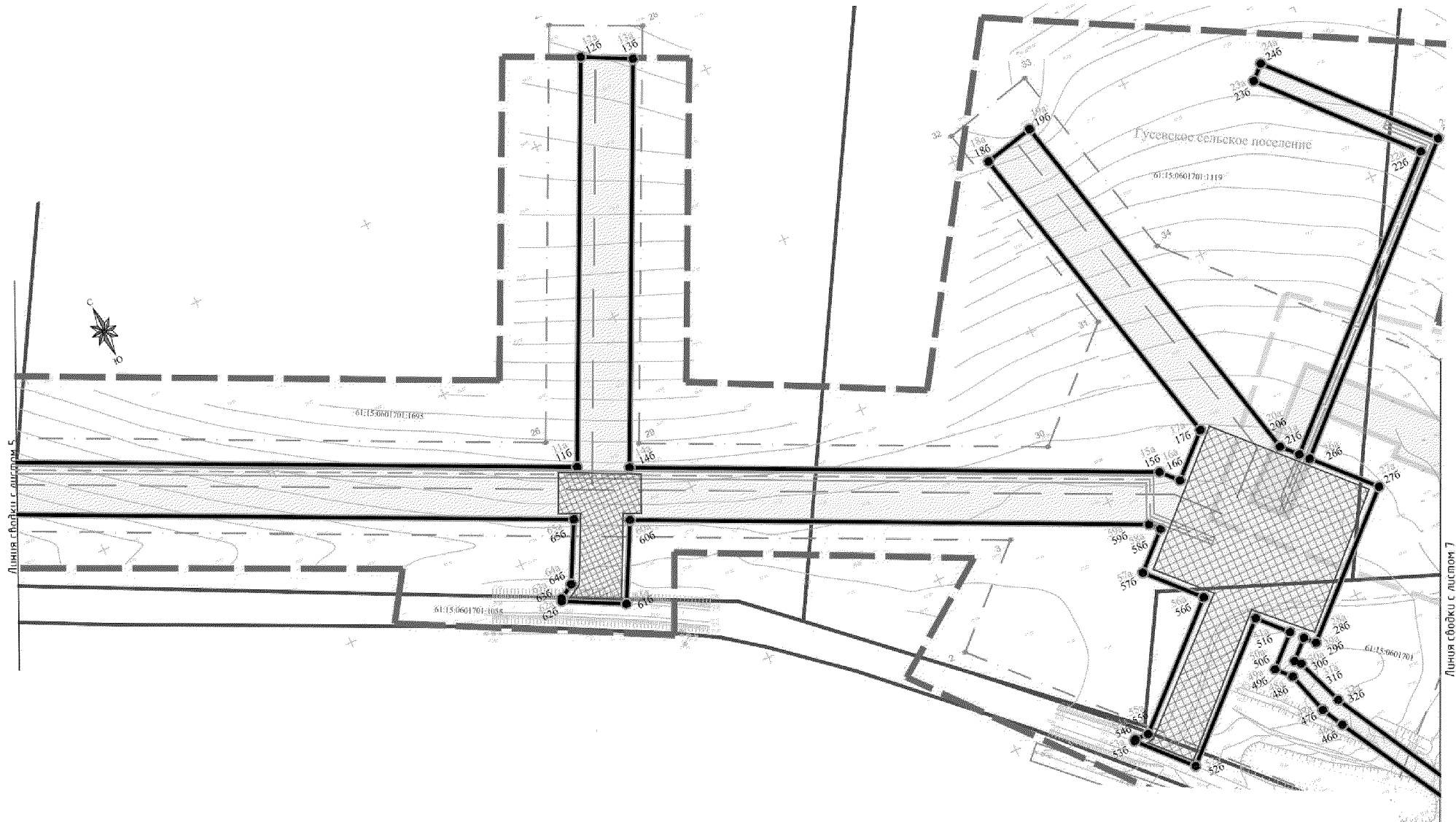
## Условные обозначения:

- |   |  |
|---|--|
|  | – граница подготовки проекта планировки территории размещения линейного объекта «Газопровод-отвод и ГРС Гусев Каменского района Ростовской области»; |
|  | – устанавливаемая красная линия;   |
|  | • 16 – номер характерной точки устанавливаемой красной линии;  |
|  | – граница зоны планируемого размещения линейного объекта;  |
|  | ○ 1a – номер характерной точки зоны планируемого размещения линейного объекта;   |
|  | 61:15:0601701:1023 – граница и номер существующего земельного участка;   |
|  | 61:15:0601701 – граница и номер кадастрового квартала.   |
| <b>Зоны с особыми условиями использования территории</b>                            |  |
|  | – граница существующих зон с особыми условиями использования территории;   |
|  | – граница устанавливаемой охранной зоны магистрального газопровода;  |
|  | – граница устанавливаемой охранной зоны кабеля связи.  |







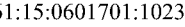
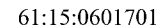






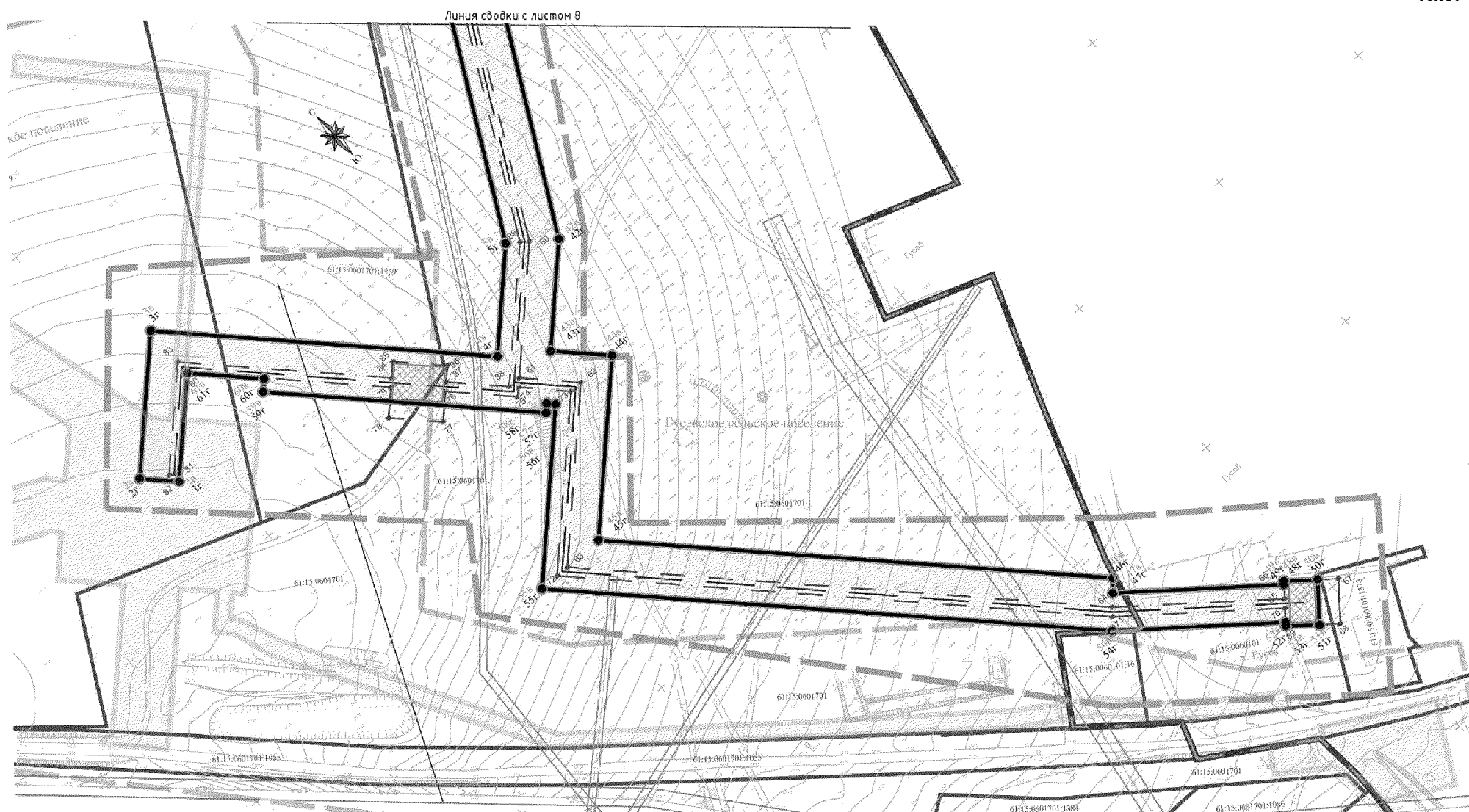
## Условные обозначения:

- |   |  |
|---|--|
|  | – граница подготовки проекта планировки территории размещения линейного объекта «Газопровод-отвод и ГРС Гусев Каменского района Ростовской области»; |
|  | – устанавливаемая красная линия;   |
| • 16  | – номер характерной точки устанавливаемой красной линии;   |
|  | – граница зоны планируемого размещения линейного объекта;  |
| ○ 1a  | – номер характерной точки зоны планируемого размещения линейного объекта «Газопровод-отвод и ГРС Гусев Каменского района Ростовской области»;        |
| 61:15:0601701:1023  | – граница и номер существующего земельного участка;  |
| <u>61:15:0601701</u>  | – граница и номер кадастрового квартала.   |
| <b>Зоны с особыми условиями использования территории</b>                            |  |
|  | – граница существующих зон с особыми условиями использования территории;   |
|  | – граница устанавливаемой охранной зоны магистрального газопровода;  |
|  | – граница устанавливаемой охранной зоны кабеля связи.  |







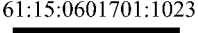
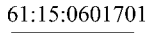





### Условные обозначения:

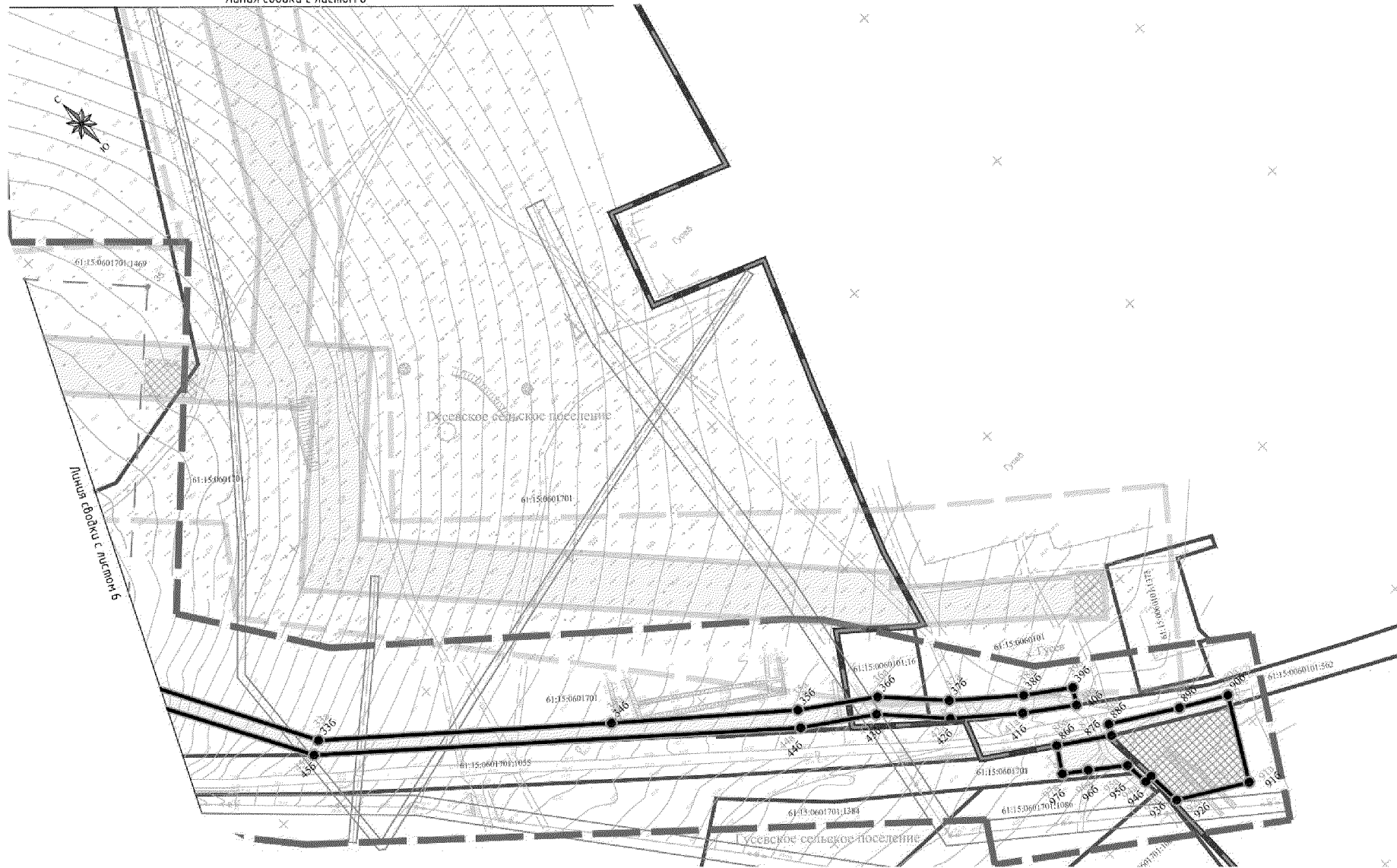
-  – граница подготовки проекта планировки территории размещения линейного объекта «Газопровод-отвод и ГРС Гусев Каменского района Ростовской области»;
  -  – устанавливаемая красная линия;
  -  16 – номер характерной точки устанавливаемой красной линии;
  -  – граница зоны планируемого размещения линейного объекта;
  -  1a – номер характерной точки зоны планируемого размещения линейного объекта;
  -  – граница зоны планируемого размещения объектов и сооружений, необходимых для строительства линейного объекта;
  -  – граница и номер существующего земельного участка;
  -  – граница и номер кадастрового квартала.
- Зоны с особыми условиями использования территории
-  – граница существующих зон с особыми условиями использования территории;
  -  – граница устанавливаемой охранной зоны магистрального газопровода;
  -  – граница устанавливаемой охранной зоны кабеля связи;
  -  – граница устанавливаемой охранной зоны кабеля связи.









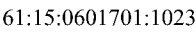
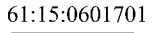



### Условные обозначения:

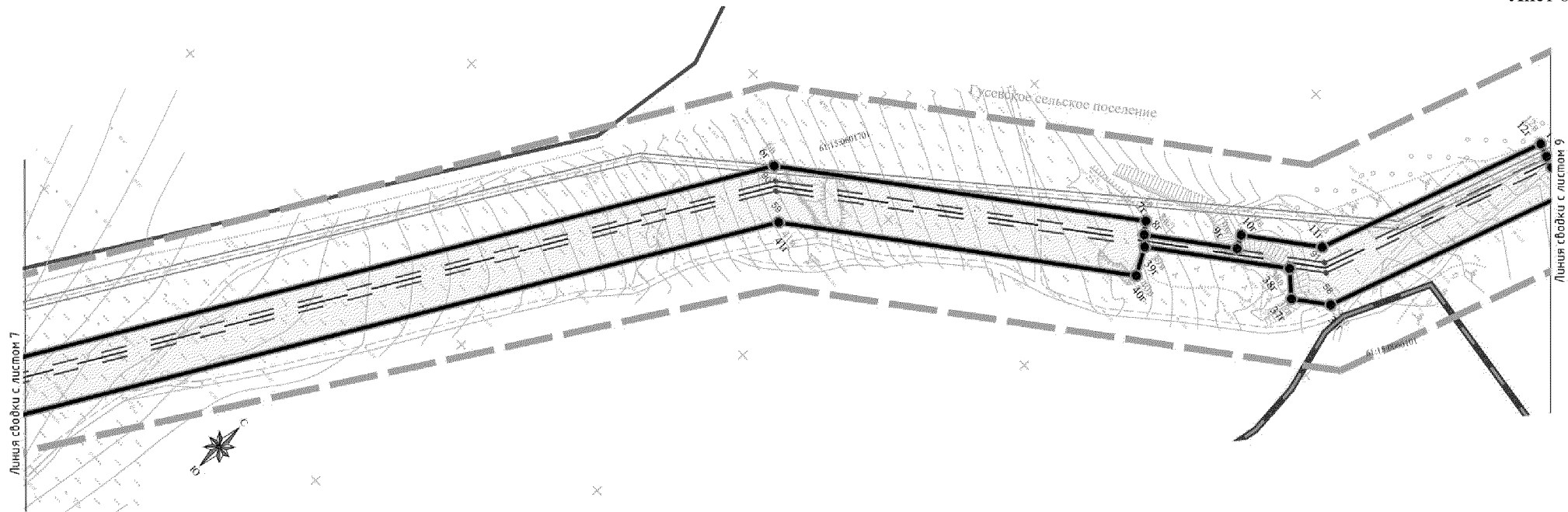
-  – граница подготовки проекта планировки территории размещения линейного объекта «Межпоселковый газопровод от ГРС Гусев к х. Гусев, х. Самбуров Каменского района Ростовской области»;
  -  – устанавливаемая красная линия;
  -  1г – номер характерной точки устанавливаемой красной линии;
  -  – граница зоны планируемого размещения линейного объекта;
  -  1в – номер характерной точки зоны планируемого размещения линейного объекта;
  -  – граница зоны планируемого размещения объектов и сооружений, входящего в инфраструктуру линейного объекта;
  -  61:15:0601701:1023 – граница и номер существующего земельного участка;
  -  61:15:0601701 – граница и номер кадастрового квартала;
  -  – граница населенного пункта, установленная по границе кадастрового квартала.
- Зоны с особыми условиями использования территории
-  – граница существующих зон с особыми условиями использования территории;
  -  – граница устанавливаемой охранной зоны межпоселкового газопровода.

Линия сводки с листом 8






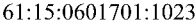
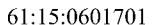





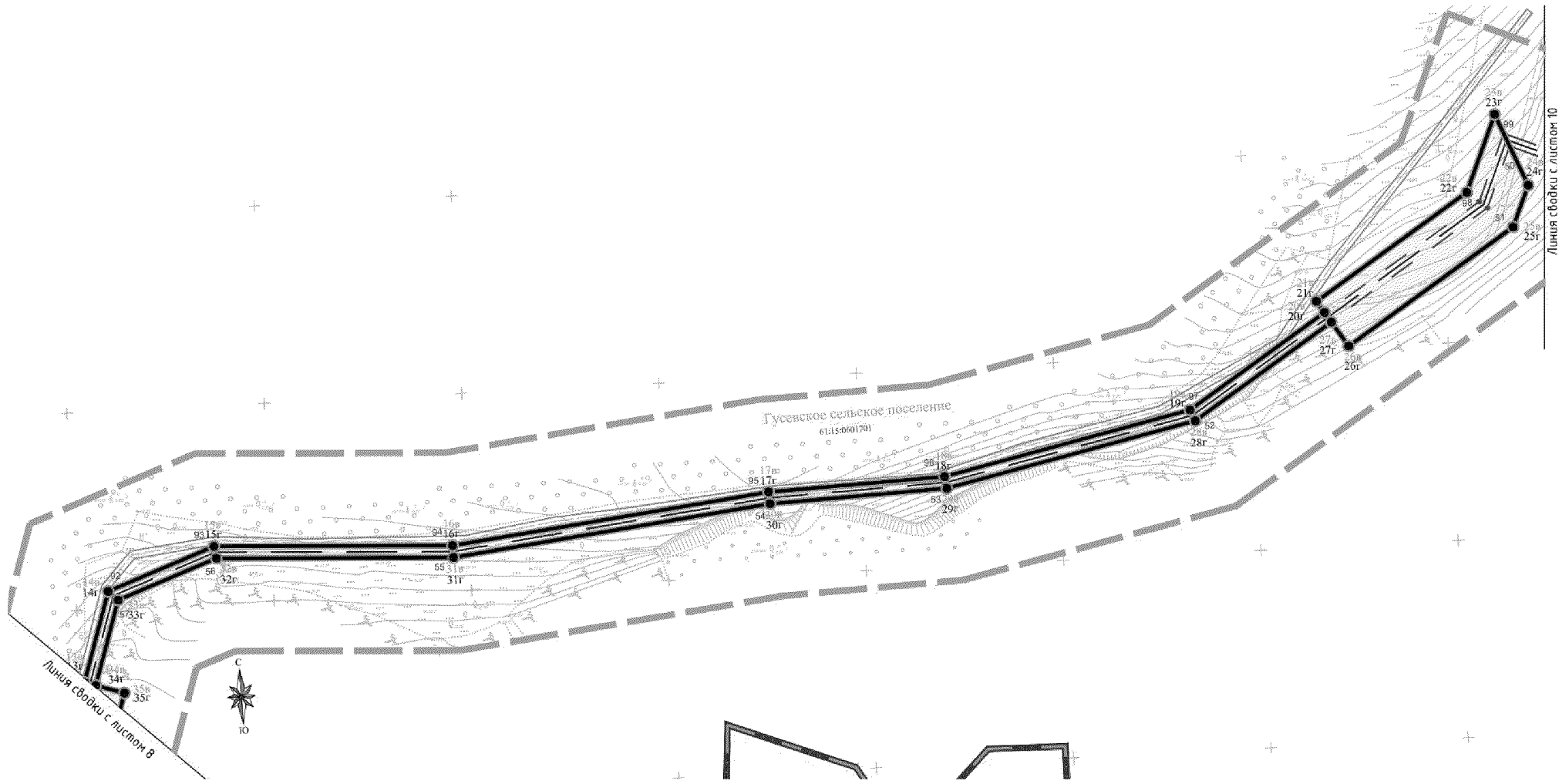
### Условные обозначения:

-  – граница подготовки проекта планировки территории размещения линейного объекта «Газопровод-отвод и ГРС Гусев Каменского района Ростовской области»;
  -  – устанавливаемая красная линия;
  -  1б – номер характерной точки устанавливаемой красной линии;
  -  – граница зоны планируемого размещения линейного объекта;
  -  1а – номер характерной точки зоны планируемого размещения линейного объекта;
  -  – граница зоны планируемого размещения объектов и сооружений, необходимых для строительства линейного объекта;
  -  – граница и номер существующего земельного участка;
  -  – граница и номер кадастрового квартала;
  -  – граница населенного пункта, установленная по границе кадастрового квартала.
- Зоны с особыми условиями использования территории
-  – граница существующих зон с особыми условиями использования территории;
  -  – граница устанавливаемой охранной зоны магистрального газопровода.






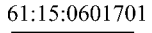





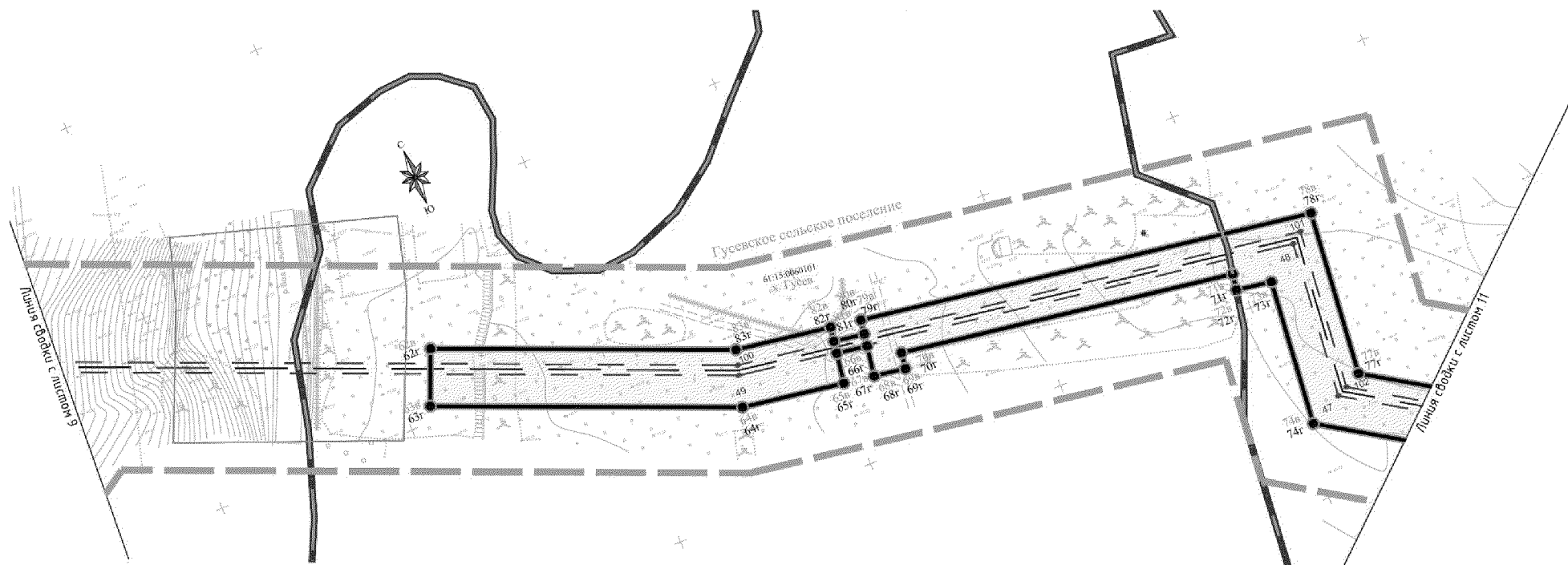
## Условные обозначения:

- |   |   |
|---|---|
|    | – граница подготовки проекта планировки территории размещения линейного объекта «Межпоселковый газопровод от ГРС Гусев к х. Гусев, х. Самбуров Каменского района Ростовской области»; |
|  | – устанавливаемая красная линия;  |
|  | • 1г  |
|  | – граница зоны планируемого размещения линейного объекта;   |
|  | ● 1в  |
|  | 61:15:0601701:1023  |
|  | 61:15:0601701   |
|  | – граница населенного пункта, установленная по границе кадастрового квартала.   |
| Зоны с особыми условиями использования территории                                   |   |
|  | – граница существующих зон с особыми условиями использования территории;  |
|  | – граница устанавливаемой охранной зоны межпоселкового газопровода.   |



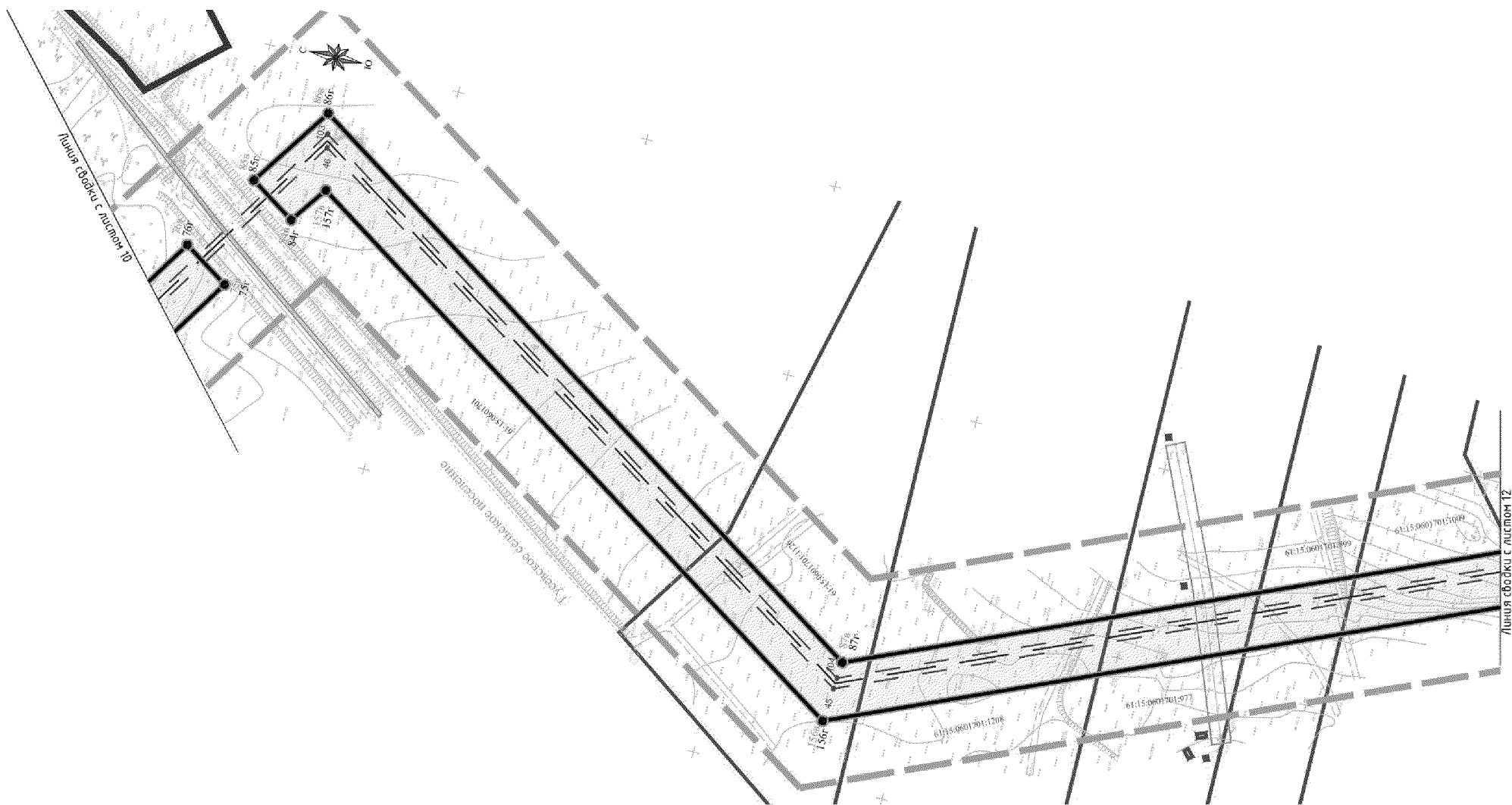
Условные обозначения:

-  – граница подготовки проекта планировки территории размещения линейного объекта «Межпоселковый газопровод от ГРС Гусев к х. Гусев, х. Самбуrow Каменского района Ростовской области»;
  -  – устанавливаемая красная линия;
  -  1г – номер характерной точки устанавливаемой красной линии;
  -  – граница зоны планируемого размещения линейного объекта;
  -  1в – номер характерной точки зоны планируемого размещения линейного объекта;
  -  61:15:0601701 – граница и номер кадастрового квартала;
  -  – граница населенного пункта, установленная по границе кадастрового квартала.
- Зоны с особыми условиями использования территории
-  – граница существующих зон с особыми условиями использования территории;
  -  – граница устанавливаемой охранной зоны межпоселкового газопровода.






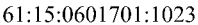





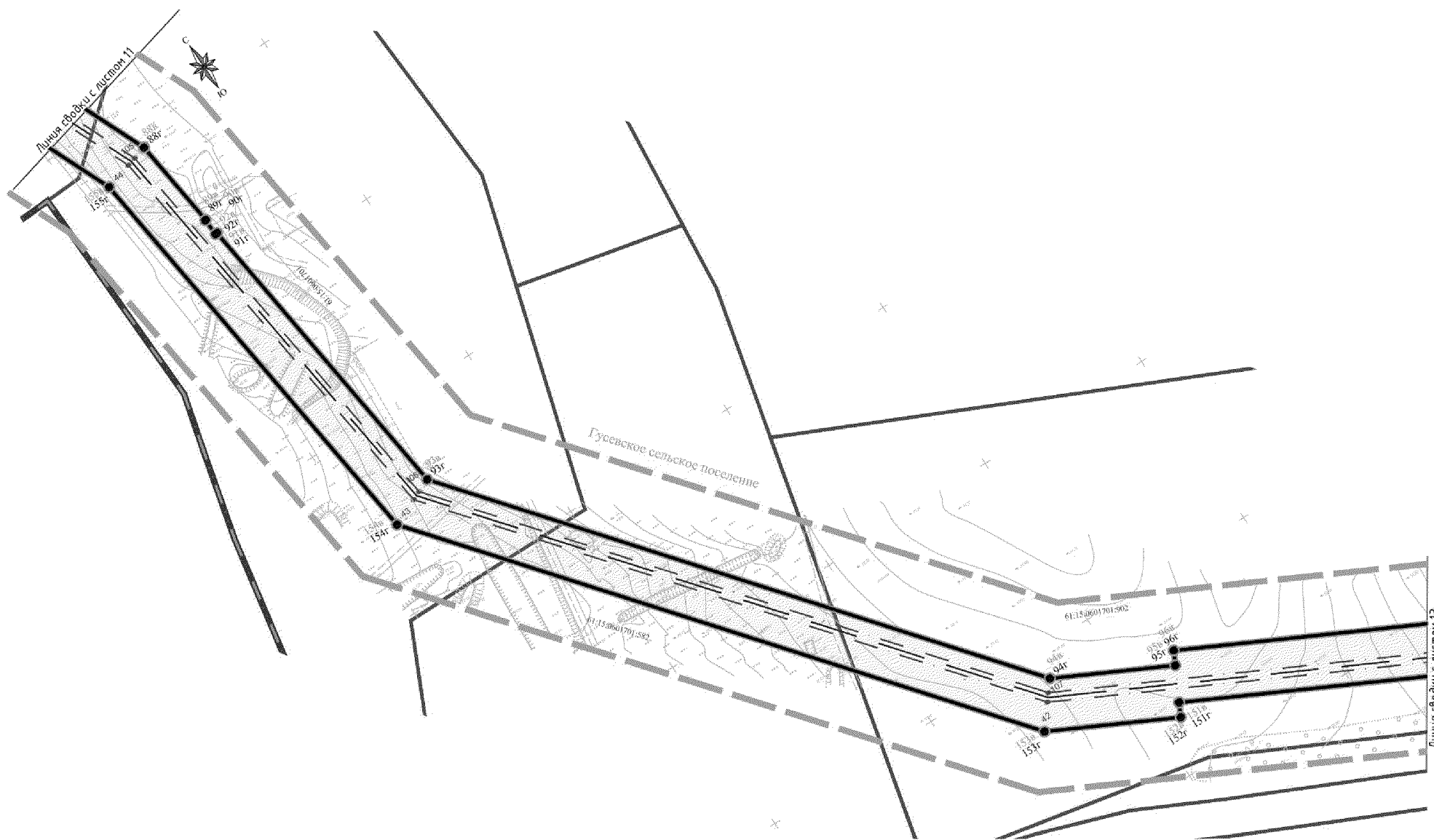
## Условные обозначения:

- |               |   |
|---------------|---|
| ---           | – граница подготовки проекта планировки территории размещения линейного объекта «Межпоселковый газопровод от ГРС Гусев к х. Гусев, х. Самбуров Каменского района Ростовской области»; |
| —             | – устанавливаемая красная линия;  |
| • 1r          | – номер характерной точки устанавливаемой красной линии;  |
| █             | – граница зоны планируемого размещения линейного объекта;   |
| ○ 1в          | – номер характерной точки зоны планируемого размещения линейного объекта;   |
| 61:15:0060101 | – граница и номер кадастрового квартала;  |
| - · - · -     | – граница населенного пункта, установленная по границе кадастрового квартала.   |
| □ · □ · □     | – граница устанавливаемой охранной зоны межпоселкового газопровода.   |
- Зоны с особыми условиями использования территории






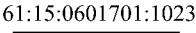
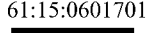





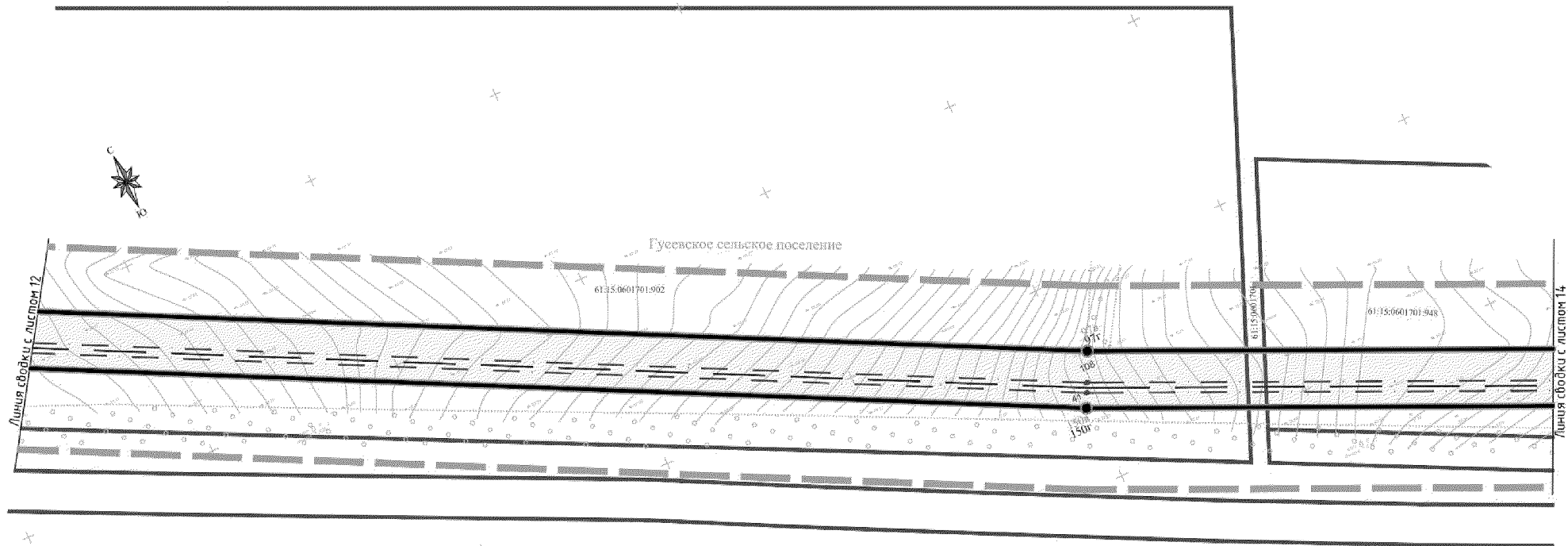
Условные обозначения:

-  – граница подготовки проекта планировки территории размещения линейного объекта «Межпоселковый газопровод от ГРС Гусев к х. Гусев, х. Самбуров Каменского района Ростовской области»;
  -  – устанавливаемая красная линия;
  -  – номер характерной точки устанавливаемой красной линии;
  -  – граница зоны планируемого размещения линейного объекта;
  -  – номер характерной точки зоны планируемого размещения линейного объекта;
  -  – граница и номер существующего земельного участка;
  -  – граница и номер кадастрового квартала.
- Зоны с особыми условиями использования территории
-  – граница существующих зон с особыми условиями использования территории;
  -  – граница устанавливаемой охранной зоны межпоселкового газопровода.



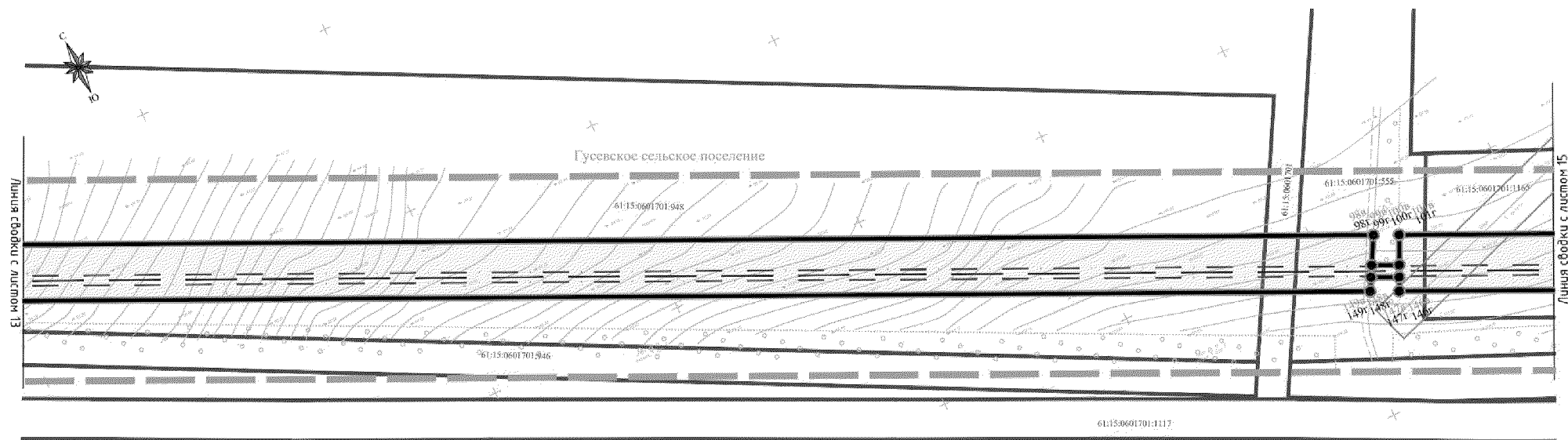
Условные обозначения:

-  – граница подготовки проекта планировки территории размещения линейного объекта «Межпоселковый газопровод от ГРС Гусев к х. Гусев, х. Самбуров Каменского района Ростовской области»;
  -  – устанавливаемая красная линия;
  -  – номер характерной точки устанавливаемой красной линии;
  -  – граница зоны планируемого размещения линейного объекта;
  -  – номер характерной точки зоны планируемого размещения линейного объекта;
  -  – граница и номер существующего земельного участка;
  -  – граница и номер кадастрового квартала;
  -  – граница населенного пункта, установленная по границе кадастрового квартала.
- Зоны с особыми условиями использования территории
-  – граница существующих зон с особыми условиями использования территории;
  -  – граница устанавливаемой охранной зоны межпоселкового газопровода.






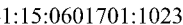
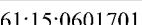




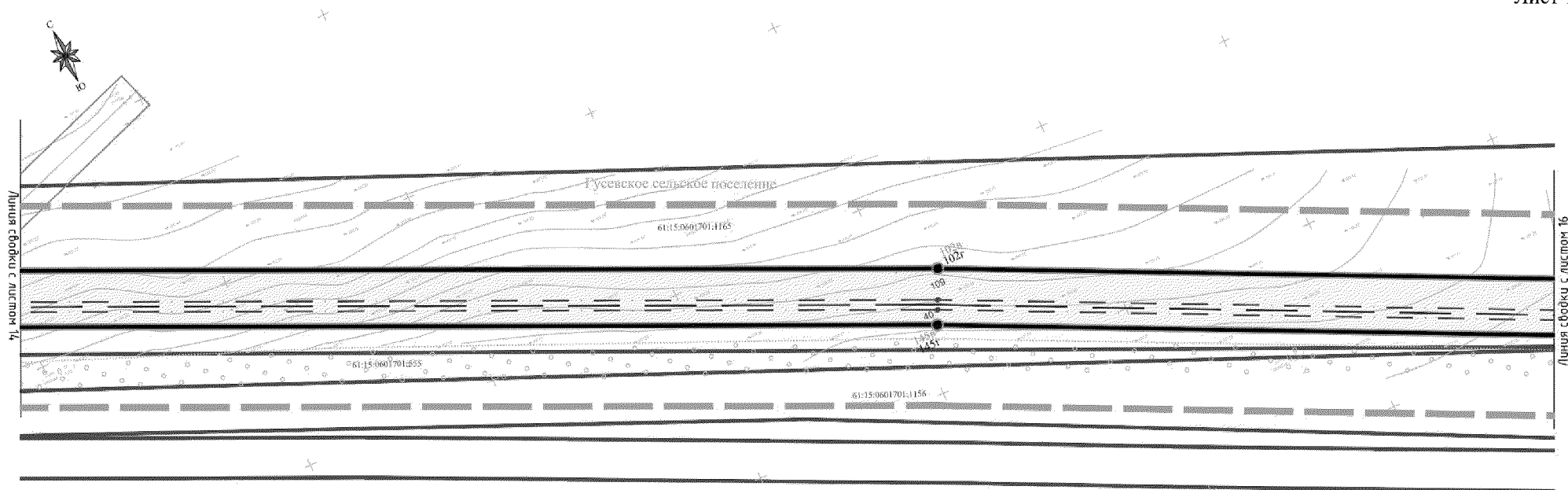
## Условные обозначения:

- |   |   |
|---|---|
| ---   | — граница подготовки проекта планировки территории размещения линейного объекта «Межпоселковый газопровод от ГРС Гусев к х. Гусев, х. Самбуров Каменского района Ростовской области»; |
| —   | — устанавливаемая красная линия;  |
| • 1г  | — номер характерной точки устанавливаемой красной линии;  |
| ▨   | — граница зоны планируемого размещения линейного объекта;   |
| ● 1в  | — номер характерной точки зоны планируемого размещения линейного объекта;   |
| 61:15:0601701:1023                                | — граница и номер существующего земельного участка;   |
| 61:15:0601701                                     | — граница и номер кадастрового квартала.  |
| Зоны с особыми условиями использования территории |   |
| ⋮   | — граница устанавливаемой охранной зоны межпоселкового газопровода.   |








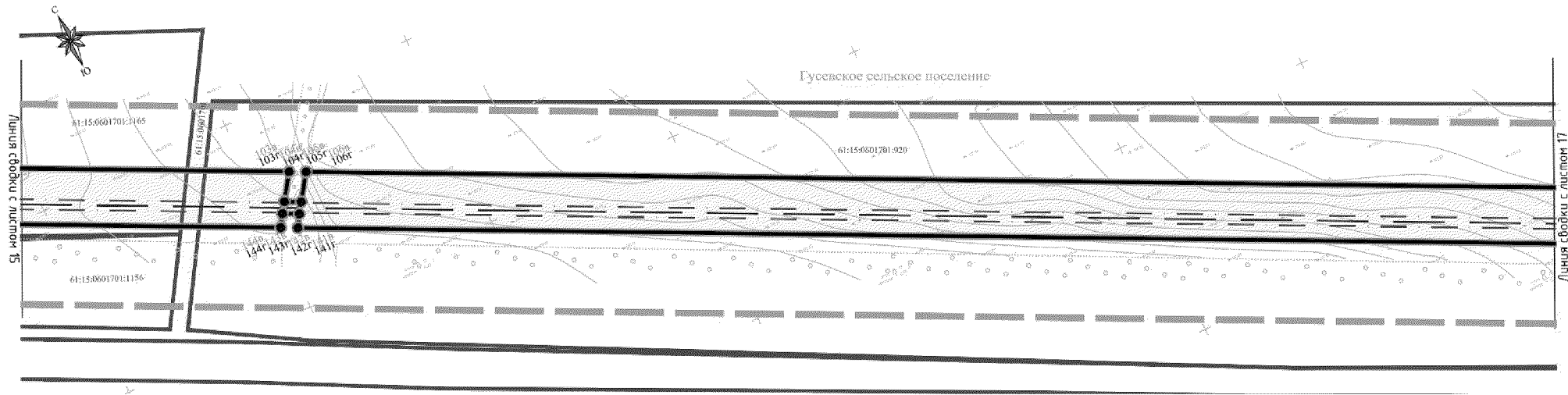
## Условные обозначения:

- |   |  |
|---|--|
|    | – граница подготовки проекта планировки территории размещения линейного объекта «Межпоселковый газопровод от ГРС Гусев к х. Гусев, х. Самбуrows Каменского района Ростовской области»; |
|  | – устанавливаемая красная линия;   |
|  | – номер характерной точки устанавливаемой красной линии;   |
|  | – граница зоны планируемого размещения линейного объекта;  |
|  | – номер характерной точки зоны планируемого размещения линейного объекта;  |
|  | – граница и номер существующего земельного участка;  |
|  | – граница и номер кадастрового квартала.   |
| Зоны с особыми условиями использования территории                                   |  |
|  | – граница существующих зон с особыми условиями использования территории;   |
|  | – граница устанавливаемой охранной зоны межпоселкового газопровода.  |



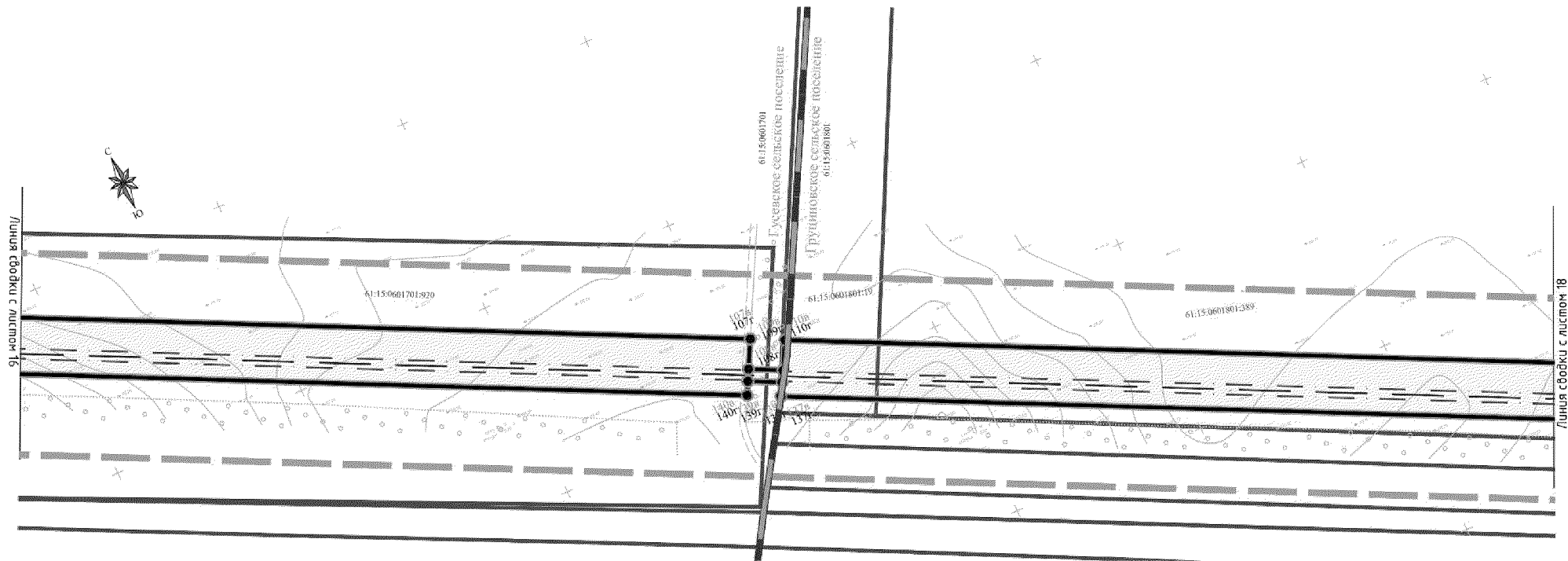
## Условные обозначения:

- |   |  |
|---|--|
|    | – граница подготовки проекта планировки территории размещения линейного объекта «Межпоселковый газопровод от ГРС Гусев к х. Гусев, х. Самбууров Каменского района Ростовской области»; |
|    | – устанавливаемая красная линия;   |
| • 1г  | – номер характерной точки устанавливаемой красной линии;   |
|  | – граница зоны планируемого размещения линейного объекта;  |
| ● 1в  | – номер характерной точки зоны планируемого размещения линейного объекта;  |
| 61:15:0601701:1023  | – граница и номер существующего земельного участка;  |
| 61:15:0601701   | – граница и номер кадастрового квартала.   |
| Зоны с особыми условиями использования территории                                   |  |
|  | – граница существующих зон с особыми условиями использования территории;   |
|  | – граница устанавливаемой охранной зоны межпоселкового газопровода.  |








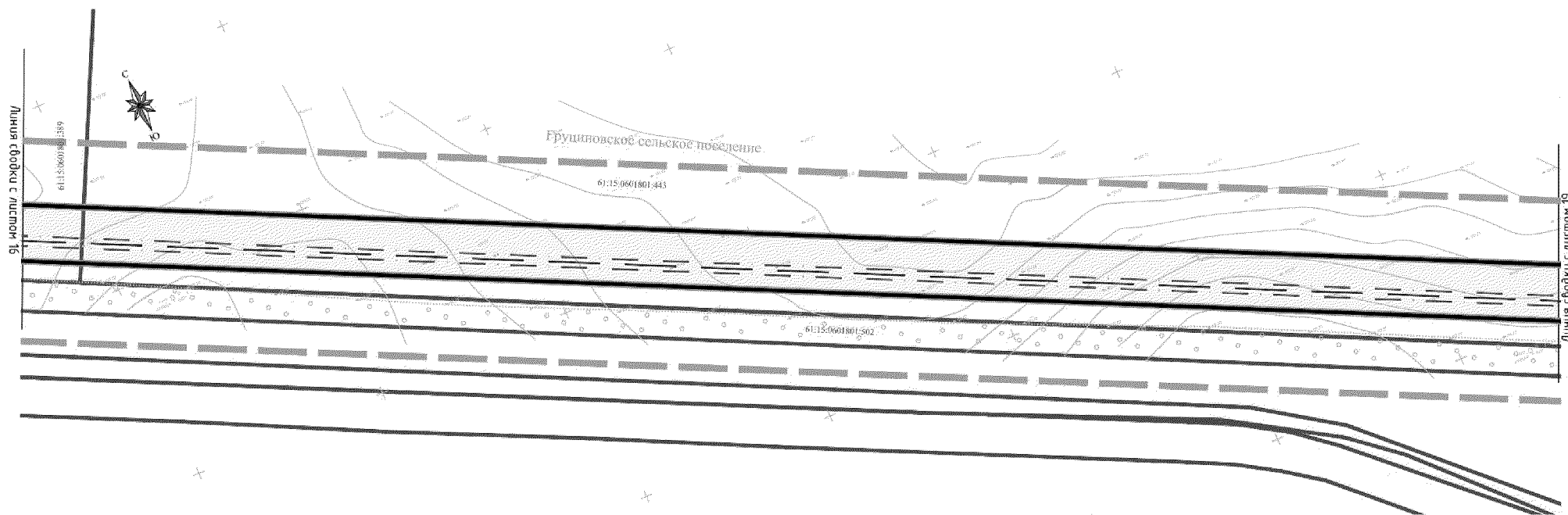
## Условные обозначения:

- |  |   |
|--|---|
| <p>— — —</p> <p>—</p> <p>• 1г</p> <p>■</p> <p>○ 1в</p> <p><u>61:15:0601701:1023</u></p> <p><u>61:15:0601701</u></p> <p>□</p> | <p>– граница подготовки проекта планировки территории размещения линейного объекта «Межпоселковый газопровод от ГРС Гусев к х. Гусев, х. Самбуров Каменского района Ростовской области»;</p> <p>– устанавливаемая красная линия;</p> <p>– номер характерной точки устанавливаемой красной линии;</p> <p>– граница зоны планируемого размещения линейного объекта;</p> <p>– номер характерной точки зоны планируемого размещения линейного объекта;</p> <p>– граница и номер существующего земельного участка;</p> <p>– граница и номер кадастрового квартала.</p> <p style="text-align: center;">Зоны с особыми условиями использования территории</p> <p>– граница устанавливаемой охранной зоны межпоселкового газопровода.</p> |
|--|---|



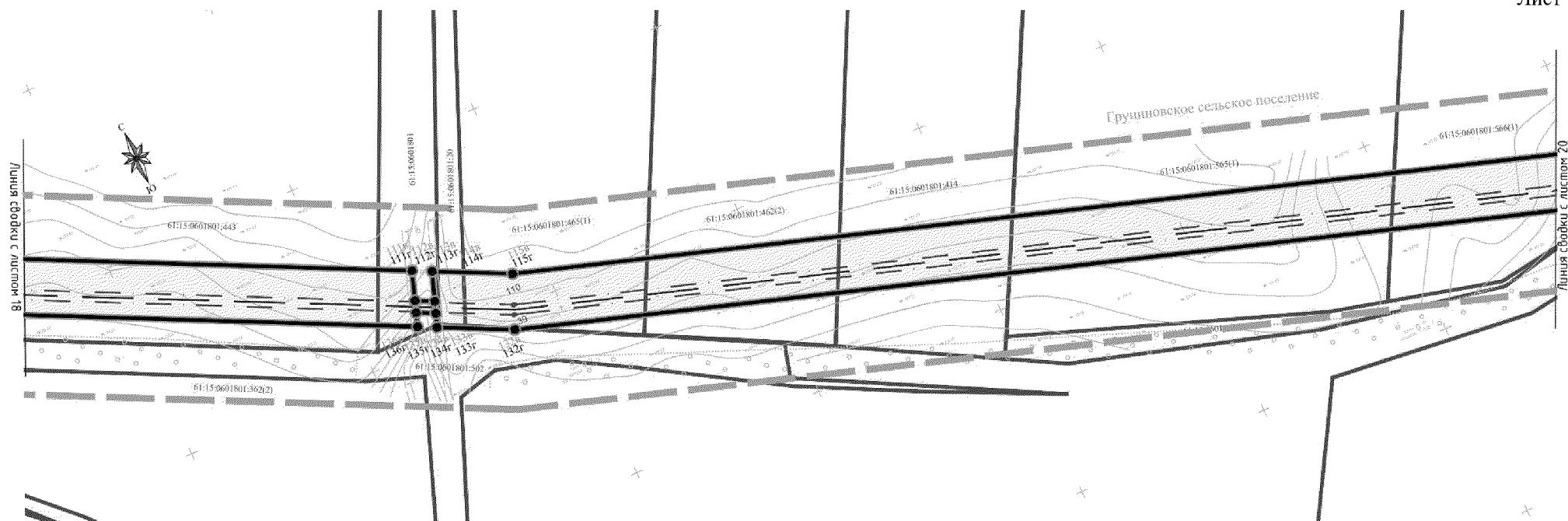
## Условные обозначения:

- |   |  |
|---|--|
|  | – граница подготовки проекта планировки территории размещения линейного объекта «Межпоселковый газопровод от ГРС Гусев к х. Гусев, х. Самбуrows Каменского района Ростовской области»; |
|  | – устанавливаемая красная линия;   |
| • 1г  | – номер характерной точки устанавливаемой красной линии;   |
|  | – граница зоны планируемого размещения линейного объекта;  |
| ⊙ 1в  | – номер характерной точки зоны планируемого размещения линейного объекта;  |
| 61:15:0601701:1023  | – граница и номер существующего земельного участка;  |
| 61:15:0601701   | – граница и номер кадастрового квартала;   |
|  | – граница сельского поселения.   |
|  | – граница устанавливаемой охранной зоны межпоселкового газопровода.  |
- Зоны с особыми условиями использования территории



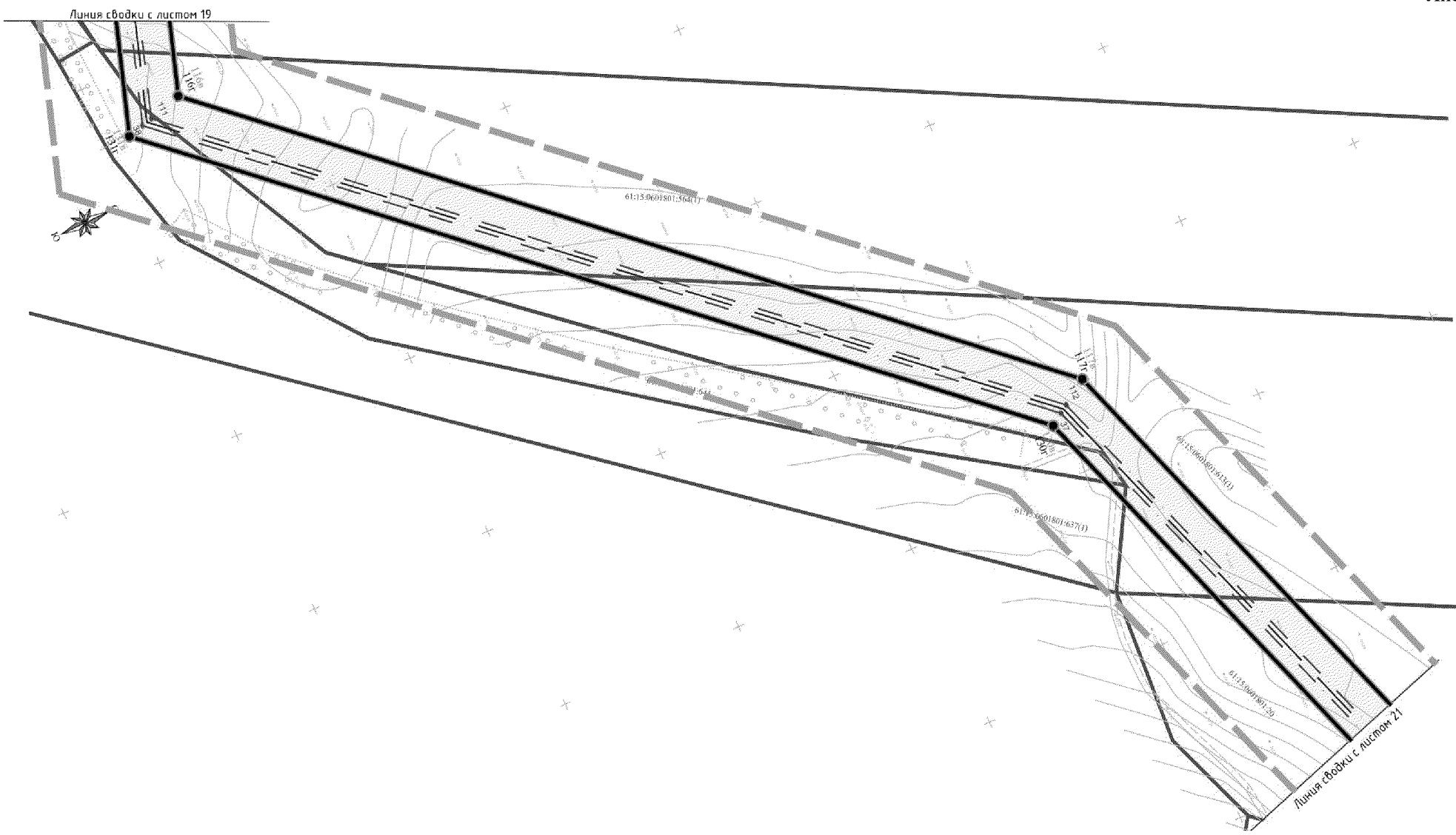
## Условные обозначения:

- |                    |   |
|--------------------|---|
| ---                | – граница подготовки проекта планировки территории размещения линейного объекта «Межпоселковый газопровод от ГРС Гусев к х. Гусев, х. Самбуров Каменского района Ростовской области»; |
| —                  | – устанавливаемая красная линия;  |
| • 1г               | – номер характерной точки устанавливаемой красной линии;  |
| ■                  | – граница зоны планируемого размещения линейного объекта;   |
| ○ 1в               | – номер характерной точки зоны планируемого размещения линейного объекта;   |
| 61:15:0601701:1023 | – граница и номер существующего земельного участка.   |
| □                  | – граница устанавливаемой охранной зоны межпоселкового газопровода.   |
- Зоны с особыми условиями использования территории






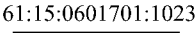



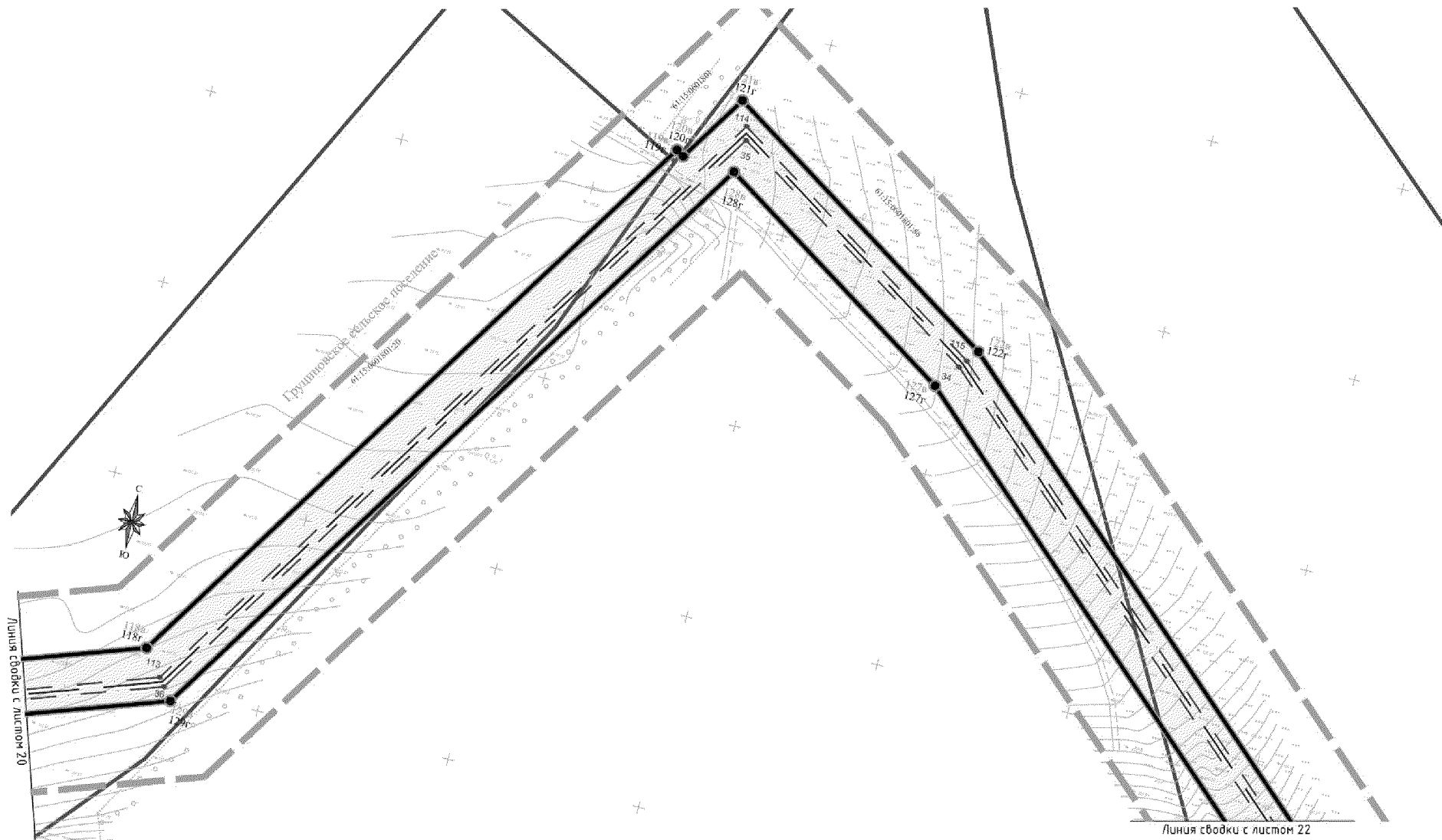
Условные обозначения:

- граница подготовки проекта планировки территории размещения линейного объекта «Межпоселковый газопровод от ГРС Гусев к х. Гусев, х. Самбуров Каменского района Ростовской области»;
  - устанавливаемая красная линия;
  - 1г
 – номер характерной точки устанавливаемой красной линии;
  - граница зоны планируемого размещения линейного объекта;
  - 1в
 – номер характерной точки зоны планируемого размещения линейного объекта;
  - 61:15:0601701:1023
 – граница и номер существующего земельного участка.
  - граница устанавливаемой охранной зоны межпоселкового газопровода.
- Зоны с особыми условиями использования территории






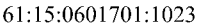





Условные обозначения:

-  – граница подготовки проекта планировки территории размещения линейного объекта «Межпоселковый газопровод от ГРС Гусев к х. Гусев, х. Самбуров Каменского района Ростовской области»;
  -  – устанавливаемая красная линия;
  -  1г – номер характерной точки устанавливаемой красной линии;
  -  – граница зоны планируемого размещения линейного объекта;
  -  1в – номер характерной точки зоны планируемого размещения линейного объекта;
  -  – граница и номер существующего земельного участка.
- Зоны с особыми условиями использования территории
-  – граница устанавливаемой охранной зоны межпоселкового газопровода.



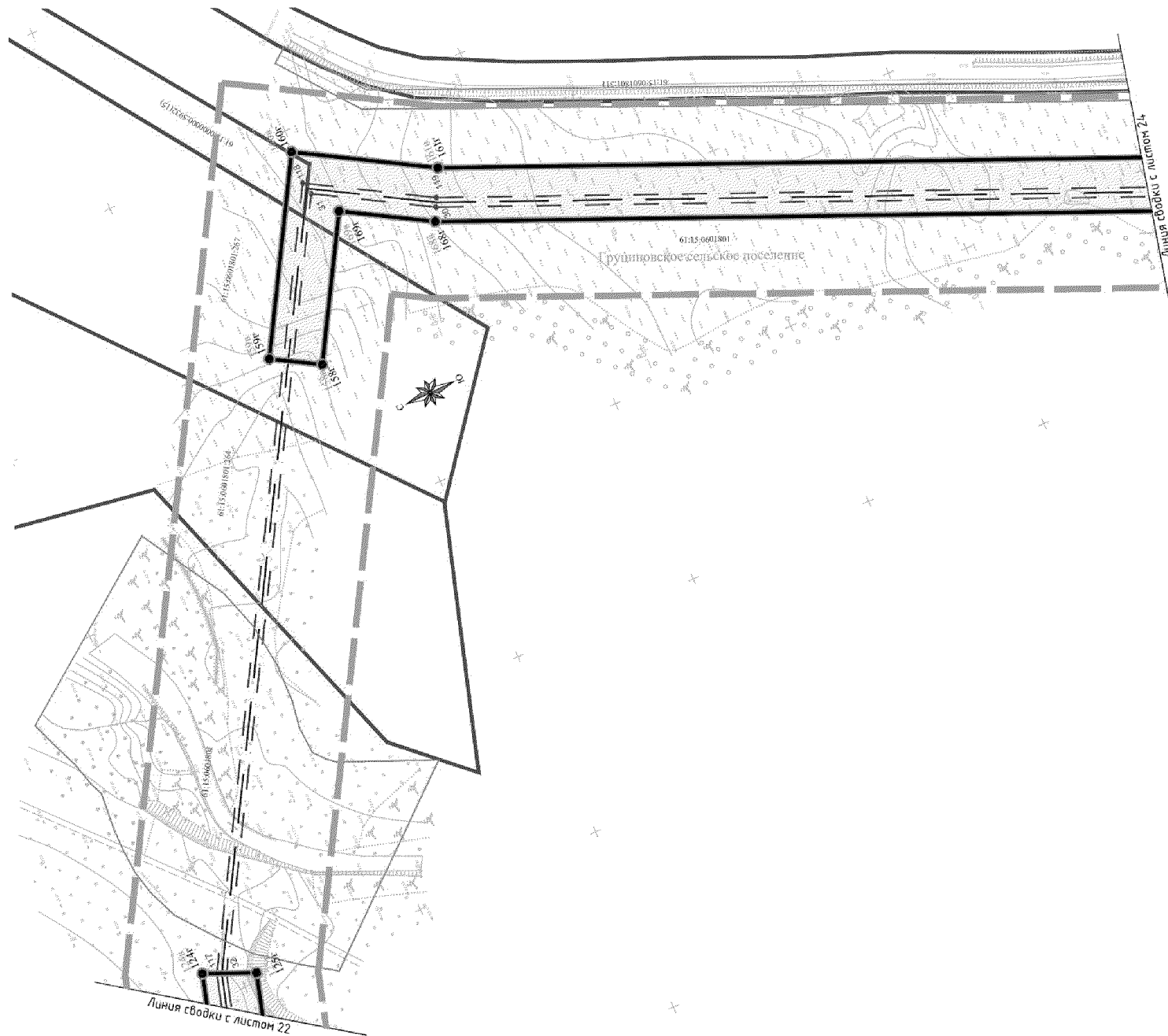
Условные обозначения:

-  – граница подготовки проекта планировки территории размещения линейного объекта «Межпоселковый газопровод от ГРС Гусев к х. Гусев, х. Самбуров Каменского района Ростовской области»;
  -  – устанавливаемая красная линия;
  -  – номер характерной точки устанавливаемой красной линии;
  -  – граница зоны планируемого размещения линейного объекта;
  -  – номер характерной точки зоны планируемого размещения линейного объекта;
  -  – граница и номер существующего земельного участка;
  -  – граница и номер кадастрового квартала.
- Зоны с особыми условиями использования территории
-  – граница устанавливаемой охранной зоны межпоселкового газопровода.






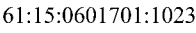





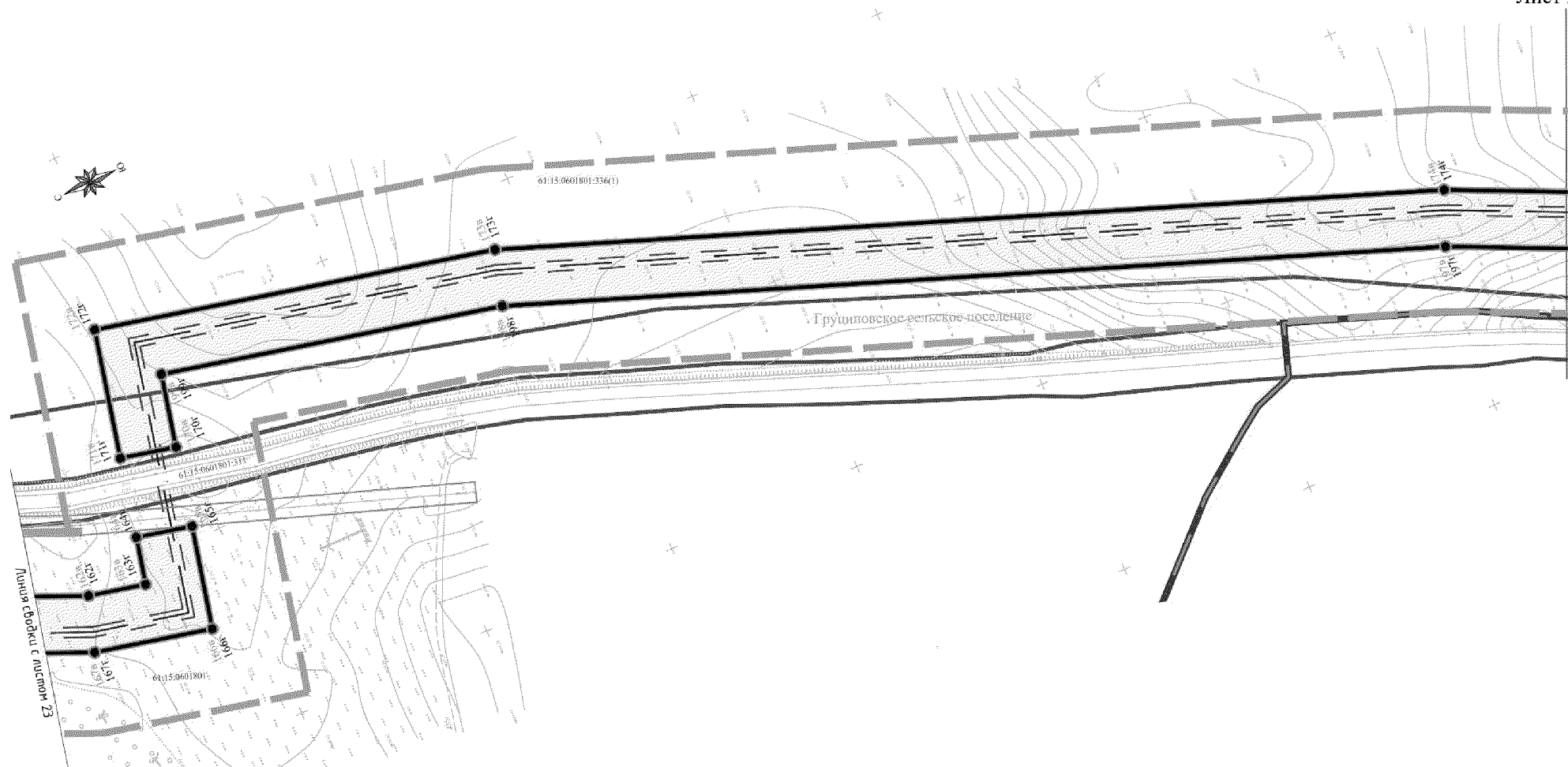
## Условные обозначения:

- |   |   |
|---|---|
| — — —   | — граница подготовки проекта планировки территории размещения линейного объекта «Межпоселковый газопровод от ГРС Гусев к х. Гусев, х. Самбуrow Каменского района Ростовской области»; |
| — — —   | — устанавливаемая красная линия;  |
| • 1г  | — номер характерной точки устанавливаемой красной линии;  |
| ▨   | — граница зоны планируемого размещения линейного объекта;   |
| ● 1в  | — номер характерной точки зоны планируемого размещения линейного объекта;   |
| 61:15:0601701:1023                                | — граница и номер существующего земельного участка.   |
| Зоны с особыми условиями использования территории |   |
| ⌈ — — — ⌋   | — граница устанавливаемой охранной зоны межпоселкового газопровода.   |








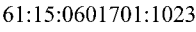
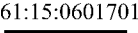



Условные обозначения:

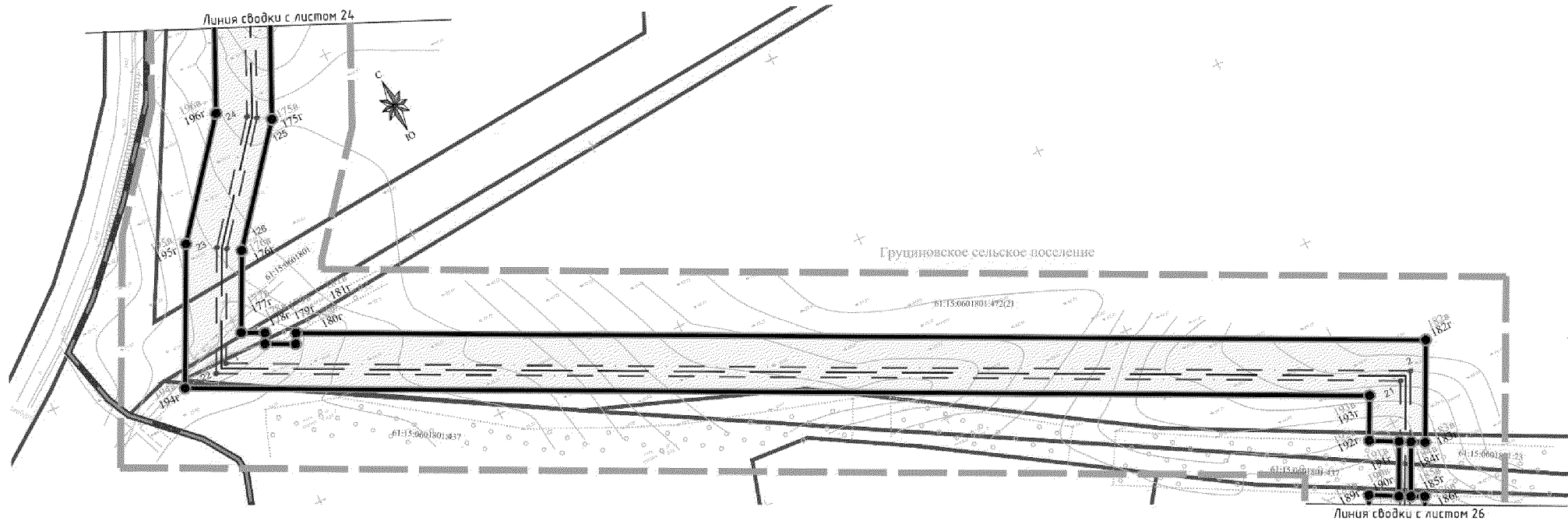
-  – граница подготовки проекта планировки территории размещения линейного объекта «Межпоселковый газопровод от ГРС Гусев к х. Гусев, х. Самбуров Каменского района Ростовской области»;
  -  – устанавливаемая красная линия;
  -  – номер характерной точки устанавливаемой красной линии;
  -  – граница зоны планируемого размещения линейного объекта;
  -  – номер характерной точки зоны планируемого размещения линейного объекта;
  -  – граница и номер существующего земельного участка;
  -  – граница и номер кадастрового квартала.
- Зоны с особыми условиями использования территории
-  – граница существующих зон с особыми условиями использования территории;
  -  – граница устанавливаемой охранной зоны межпоселкового газопровода.



Линия съёмки с листом 25

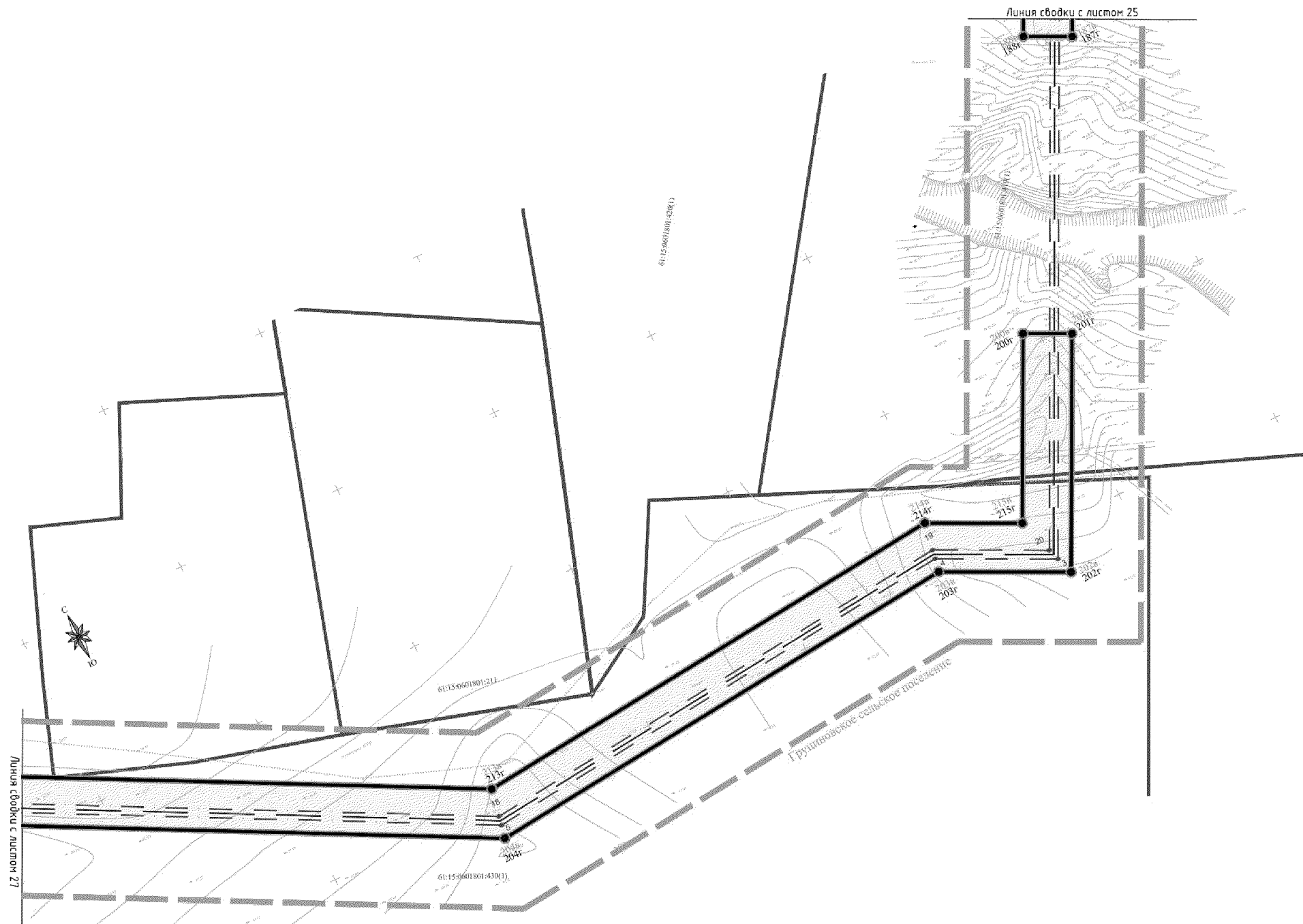
Условные обозначения:

-  – граница подготовки проекта планировки территории размещения линейного объекта «Межпоселковый газопровод от ГРС Гусев к х. Гусев, х. Самбуров Каменского района Ростовской области»;
-  – устанавливаемая красная линия;
-  – номер характерной точки устанавливаемой красной линии;
-  – граница зоны планируемого размещения линейного объекта;
-  – номер характерной точки зоны планируемого размещения линейного объекта;
-  – граница и номер существующего земельного участка;
-  – граница и номер кадастрового квартала;
-  – граница населенного пункта, установленная по границе кадастрового квартала.
-  – граница существующих зон с особыми условиями использования территории
-  – граница устанавливаемой охранной зоны межпоселкового газопровода.






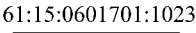
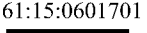



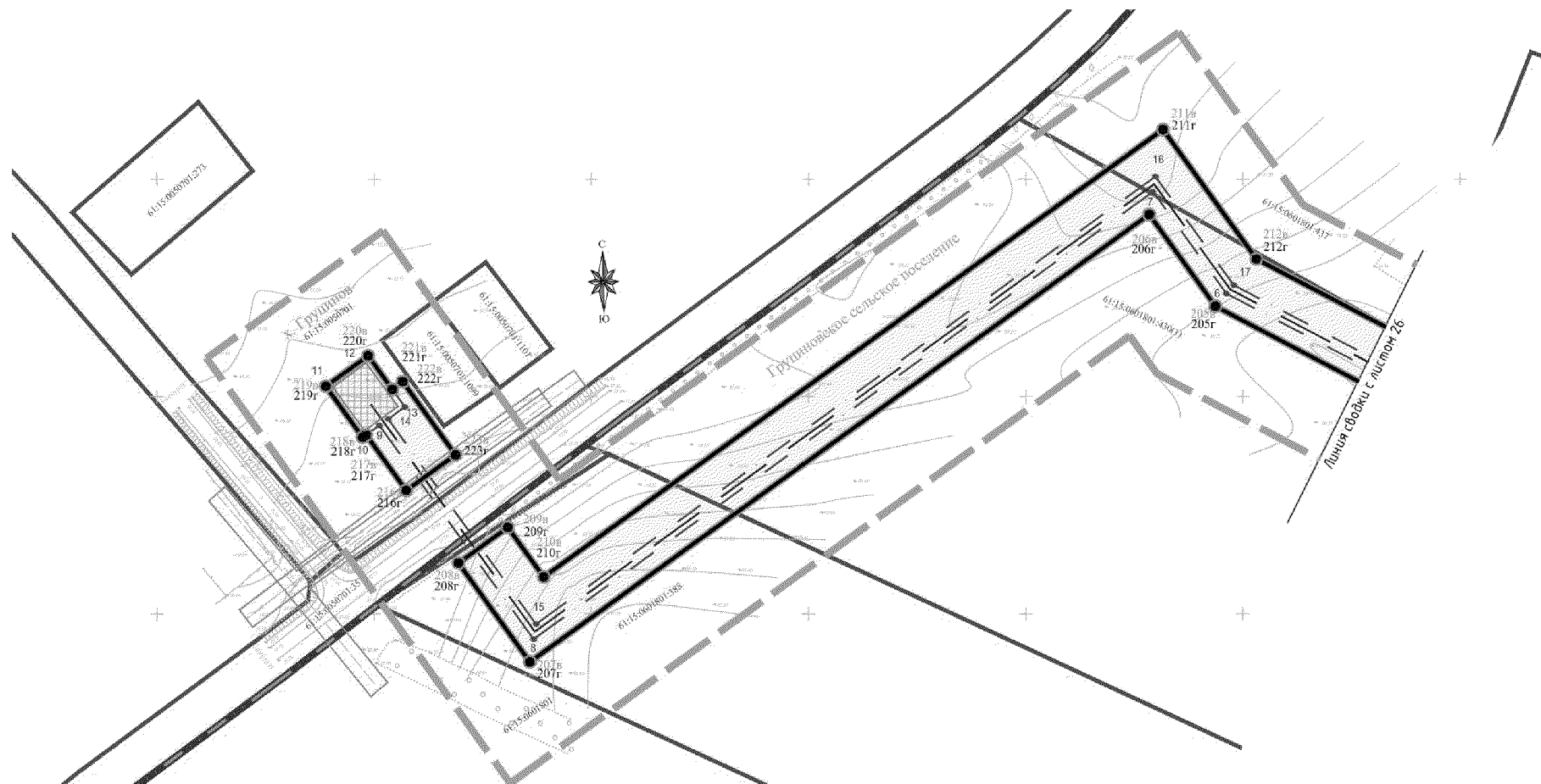
## Условные обозначения:

- |                    |   |
|--------------------|---|
| ---                | – граница подготовки проекта планировки территории размещения линейного объекта «Межпоселковый газопровод от ГРС Гусев к х. Гусев, х. Самбуров Каменского района Ростовской области»; |
| —                  | – устанавливаемая красная линия;  |
| • 1г               | – номер характерной точки устанавливаемой красной линии;  |
| ■                  | – граница зоны планируемого размещения линейного объекта;   |
| ● 1в               | – номер характерной точки зоны планируемого размещения линейного объекта;   |
| 61:15:0601701:1023 | – граница и номер существующего земельного участка;   |
| 61:15:0601701      | – граница и номер кадастрового квартала;  |
| — · — · —          | – граница населенного пункта, установленная по границе кадастрового квартала.   |
| — · — · —          | – граница устанавливаемой охранной зоны межпоселкового газопровода.   |
- Зоны с особыми условиями использования территории







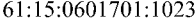






Условные обозначения:

-  – граница подготовки проекта планировки территории размещения линейного объекта «Межпоселковый газопровод от ГРС Гусев к х. Гусев, х. Самбуров Каменского района Ростовской области»;
  -  – устанавливаемая красная линия;
  -  – номер характерной точки устанавливаемой красной линии;
  -  – граница зоны планируемого размещения линейного объекта;
  -  – номер характерной точки зоны планируемого размещения линейного объекта;
  -  – граница и номер существующего земельного участка;
  -  – граница и номер кадастрового квартала.
- Зоны с особыми условиями использования территории
-  – граница устанавливаемой охранной зоны межпоселкового газопровода.



Условные обозначения:

-  – граница подготовки проекта планировки территории размещения линейного объекта «Межпоселковый газопровод от ГРС Гусев к х. Гусев, х. Самбуров Каменского района Ростовской области»;
-  – устанавливаемая красная линия;
-  1г – номер характерной точки устанавливаемой красной линии;
-  – граница зоны планируемого размещения линейного объекта;
-  1в – номер характерной точки зоны планируемого размещения линейного объекта;
-  – граница зоны планируемого размещения объектов и сооружений, входящих в инфраструктуру линейного объекта;
-  – граница и номер существующего земельного участка;
-  – граница и номер кадастрового квартала;
-  – граница населенного пункта, установленная по границе кадастрового квартала.
-  – граница существующих зон с особыми условиями использования территории;  
Зоны с особыми условиями использования территории
-  – граница устанавливаемой охранной зоны межпоселкового газопровода.

Начальник управления  
документационного обеспечения  
Правительства Ростовской области



Т.А. Родионченко

## ПОЛОЖЕНИЕ

о размещении линейных объектов: «Газопровод-отвод и ГРС Гусев Каменского района Ростовской области» и «Межпоселковый газопровод от ГРС Гусев к х. Гусев, х. Самбуров Каменского района Ростовской области»

### 1. Общие положения

С целью газификации населенных пунктов х. Гусев и х. Самбуров проектом планировки предусмотрено размещение двух линейных объектов: «Газопровод-отвод и ГРС Гусев Каменского района Ростовской области» и «Межпоселковый газопровод от ГРС Гусев к х. Гусев, х. Самбуров Каменского района Ростовской области», которые, в свою очередь, технологически связаны между собой.

Основными задачами проекта планировки являются:

установление границ зоны планируемого размещения линейных объектов;  
установление красных линий, обозначающих границы территорий, предназначенных для размещения линейных объектов.

### 2. Положение о размещении линейных объектов

Проект планировки территории размещения линейных объектов выполнен в границах Гусевского и Груциновского сельских поселений Каменского района Ростовской области.

На основании существующей градостроительной ситуации, информации из государственного кадастра недвижимости, предложений по трассированию и планируемых параметров линейного объекта в проекте планировки определены границы зоны планируемого размещения линейных объектов.

Каталог координат поворотных точек границы зоны планируемого размещения линейного объекта «Газопровод-отвод и ГРС Гусев Каменского района Ростовской области» приведен в таблице № 1.

Таблица № 1

№ точки	X	Y
1	2	3
1a	558982,93	2259269,85
2a	558980,78	2259353,70

1	2	3
3a	558887,71	2259351,29
4a	558770,48	2259347,52
5a	558654,51	2259328,87
6a	558560,00	2259916,53
7a	558588,61	2260064,47
8a	558564,87	2260098,95
9a	558583,33	2260785,42
10a	557902,38	2262046,64
11a	557435,06	2263048,96
12a	557633,81	2263141,63
13a	557621,36	2263166,71
14a	557423,23	2263074,34
15a	557303,34	2263331,49
16a	557294,72	2263339,67
17a	557314,71	2263360,71
18a	557492,40	2263317,08
19a	557499,07	2263344,27
20a	557288,98	2263395,86
21a	557280,91	2263403,53
22a	557401,36	2263529,92
23a	557472,71	2263464,19
24a	557479,62	2263471,44
25a	557403,84	2263541,23
26a	557276,56	2263407,66
27a	557247,55	2263435,21
28a	557185,57	2263369,95
29a	557190,65	2263365,13
30a	557181,38	2263355,37
31a	557178,57	2263358,07
32a	557152,79	2263368,08
33a	557019,36	2263442,44
34a	556923,43	2263558,50
35a	556863,15	2263633,13
36a	556840,25	2263667,71
37a	556813,87	2263693,32
38a	556789,78	2263723,15
39a	556775,53	2263744,29
40a	556767,63	2263739,67
41a	556783,40	2263716,53
42a	556806,66	2263687,52
43a	556834,06	2263661,18
44a	556855,53	2263628,02
45a	557015,39	2263435,64
46a	557139,79	2263364,57

1	2	3
47a	557151,34	2263358,35
48a	557174,27	2263351,12
49a	557181,68	2263344,07
50a	557196,45	2263359,62
51a	557210,86	2263345,94
52a	557152,26	2263283,99
53a	557177,94	2263259,76
54a	557178,66	2263260,45
55a	557178,36	2263267,86
56a	557232,61	2263325,28
57a	557258,08	2263301,09
58a	557275,44	2263319,37
59a	557280,20	2263314,85
60a	557397,64	2263062,97
61a	557357,63	2263042,64
62a	557373,24	2263011,69
63a	557374,56	2263012,29
64a	557379,36	2263020,03
65a	557410,34	2263035,74
66a	557877,35	2262034,06
67a	558555,14	2260778,70
68a	558536,26	2260075,58
69a	558556,58	2260046,06
70a	558531,94	2259914,67
71a	558631,18	2259297,57
72a	558636,74	2259297,66
73a	558773,19	2259319,60
74a	558926,55	2259325,09
75a	558927,04	2259309,48
76a	558940,03	2259309,25
77a	558940,09	2259299,92
78a	558935,31	2259299,96
79a	558936,23	2259283,14
80a	558959,21	2259283,95
81a	558959,89	2259269,85
82a	558968,15	2259269,85
83a	558967,95	2259274,27
84a	558978,08	2259274,71
85a	558978,21	2259269,85
86a	556759,33	2263718,04
87a	556743,97	2263742,10
88a	556749,21	2263745,03
89a	556730,64	2263777,25
90a	556718,47	2263799,96

1	2	3
91a	556678,31	2263777,48
92a	556696,94	2263744,07
93a	556714,85	2263742,81
94a	556714,62	2263738,83
95a	556727,15	2263737,70
96a	556739,07	2263721,25
97a	556746,76	2263710,17

Каталог координат поворотных точек границы зоны планируемого размещения линейного объекта «Межпоселковый газопровод от ГРС Гусев к х. Гусев, х. Самбуров Каменского района Ростовской области» приведен в таблице № 2.

Таблица № 2

№ точки	X	Y
1	2	3
1В	557253,54	2263384,03
2В	557268,77	2263369,57
3В	557323,09	2263426,75
4В	557189,08	2263553,89
5В	557230,64	2263597,64
6В	557676,23	2263841,15
7В	557794,06	2263988,60
8В	557788,74	2263993,09
9В	557818,12	2264029,89
10В	557824,26	2264026,38
11В	557849,92	2264058,50
12В	557965,61	2264095,25
13В	557963,49	2264101,92
14В	558008,92	2264116,34
15В	558028,94	2264170,93
16В	558023,20	2264291,59
17В	558042,12	2264452,69
18В	558045,38	2264542,04
19В	558072,75	2264667,83
20В	558118,50	2264738,28
21В	558124,37	2264734,47
22В	558175,58	2264813,33
23В	558214,20	2264829,42
24В	558177,59	2264844,50
25В	558156,82	2264835,84
26В	558100,89	2264749,72
27В	558113,47	2264741,55

1	2	3
28B	558067,12	2264670,17
29B	558039,41	2264542,87
30B	558036,14	2264453,15
31B	558017,18	2264291,80
32B	558022,89	2264171,86
33B	558004,30	2264121,17
34B	557961,68	2264107,64
35B	557957,14	2264121,93
36B	557833,35	2264082,61
37B	557820,93	2264067,04
38B	557830,64	2264055,19
39B	557784,74	2263997,69
40B	557771,80	2264005,42
41B	557658,61	2263863,43
42B	557213,36	2263620,11
43B	557172,22	2263576,79
44B	557148,47	2263599,34
45B	557080,70	2263527,98
46B	556881,99	2263716,70
47B	556876,13	2263711,24
48B	556818,23	2263781,62
49B	556819,78	2263782,90
50B	556807,24	2263797,95
51B	556788,80	2263782,59
52B	556801,33	2263767,55
53B	556802,86	2263768,82
54B	556861,46	2263697,58
55B	557081,72	2263488,39
56B	557149,49	2263559,75
57B	557152,93	2263556,48
58B	557149,48	2263552,85
59B	557258,78	2263449,15
60B	557263,60	2263454,23
61B	557293,39	2263425,98
62B	558133,25	2265023,32
63B	558107,41	2265012,55
64B	558049,10	2265152,88
65B	558041,19	2265202,91
66B	558056,00	2265205,25
67B	558053,64	2265220,23
68B	558038,82	2265217,89
69B	558036,38	2265233,31
70B	558044,28	2265234,56
71B	558018,44	2265398,08

1	2	3
72B	558010,53	2265396,83
73B	558007,81	2265414,05
74B	557936,18	2265406,72
75B	557892,68	2265474,60
76B	557916,21	2265489,77
77B	557950,41	2265436,32
78B	558031,33	2265444,60
79B	558066,48	2265222,26
80B	558059,56	2265221,17
81B	558061,93	2265206,19
82B	558068,84	2265207,28
83B	558076,23	2265160,56
84B	557867,56	2265515,24
85B	557891,10	2265530,41
86B	557862,27	2265573,06
87B	557536,81	2265363,27
88B	557188,39	2265515,32
89B	557137,75	2265521,79
90B	557137,73	2265521,50
91B	557128,51	2265522,06
92B	557128,56	2265522,97
93B	556956,36	2265544,96
94B	556684,48	2265765,94
95B	556653,65	2265826,01
96B	556660,77	2265829,66
97B	556362,61	2266410,66
98B	555985,45	2267228,78
99B	555972,22	2267221,65
100B	555966,46	2267234,15
101B	555980,06	2267240,49
102B	555757,34	2267723,60
103B	555565,66	2268119,12
104B	555553,10	2268110,64
105B	555549,44	2268118,19
106B	555561,96	2268126,75
107B	555132,02	2269013,92
108B	555118,70	2269007,01
109B	555111,24	2269022,40
110B	555124,47	2269029,51
111B	554538,56	2270238,51
112B	554524,21	2270233,73
113B	554519,89	2270242,65
114B	554534,17	2270247,59
115B	554516,55	2270283,94

1	2	3
116B	554345,14	2270824,05
117B	554718,61	2271155,07
118B	554817,32	2271437,46
119B	555129,18	2271637,22
120B	555126,75	2271641,01
121B	555161,65	2271663,37
122B	555067,10	2271810,98
123B	554599,79	2272326,48
124B	554517,52	2272615,42
125B	554491,55	2272604,39
126B	554574,65	2272312,52
127B	555044,79	2271793,91
128B	555125,40	2271668,05
129B	554794,07	2271455,83
130B	554694,58	2271171,19
131B	554312,94	2270832,93
132B	554490,47	2270273,55
133B	554507,51	2270238,39
134B	554514,17	2270240,69
135B	554518,47	2270231,81
136B	554511,78	2270229,58
137B	555099,83	2269016,16
138B	555105,98	2269019,51
139B	555113,37	2269004,25
140B	555107,16	2269001,03
141B	555538,39	2268111,20
142B	555544,44	2268114,76
143B	555548,09	2268107,22
144B	555542,13	2268103,47
145B	555732,02	2267711,63
146B	555954,69	2267228,63
147B	555961,06	2267231,53
148B	555966,93	2267218,80
149B	555960,76	2267215,47
150B	556337,42	2266398,40
151B	556635,86	2265816,88
152B	556628,74	2265813,23
153B	556662,25	2265747,92
154B	556944,89	2265518,20
155B	557180,86	2265488,06
156B	557539,37	2265331,60
157B	557853,91	2265534,35
158B	554331,64	2272880,63
159B	554355,72	2272894,52

1	2	3
160B	554301,34	2272988,50
161B	554234,93	2272950,03
162B	553872,51	2272795,75
163B	553844,49	2272789,46
164B	553839,19	2272812,54
165B	553811,87	2272806,40
166B	553823,31	2272756,00
167B	553881,13	2272768,99
168B	554247,48	2272924,94
169B	554291,15	2272950,24
170B	553803,24	2272845,35
171B	553830,56	2272851,49
172B	553816,39	2272914,61
173B	553619,73	2272870,45
174B	553179,55	2272707,01
175B	553082,56	2272661,98
176B	553030,12	2272619,65
177B	552993,22	2272601,39
178B	552987,97	2272612,02
179B	552983,04	2272609,58
180B	552976,21	2272623,38
181B	552981,07	2272625,96
182B	552730,14	2273133,07
183B	552684,23	2273110,35
184B	552687,50	2273104,16
185B	552663,09	2273092,08
186B	552659,98	2273098,35
187B	552647,03	2273092,08
188B	552659,45	2273066,99
189B	552672,84	2273073,47
190B	552665,76	2273086,70
191B	552690,27	2273098,83
192B	552697,26	2273085,56
193B	552717,46	2273095,55
194B	552980,55	2272563,88
195B	553045,31	2272595,92
196B	553097,47	2272638,03
197B	553190,33	2272681,14
198B	553627,71	2272843,54
199B	553795,21	2272881,15
200B	552506,86	2272991,59
201B	552494,44	2273016,69
202B	552372,05	2272955,87
203B	552405,68	2272887,91

1	2	3
204В	552378,41	2272597,72
205В	552541,47	2272287,38
206В	552583,66	2272256,93
207В	552377,86	2271971,73
208В	552423,39	2271938,87
209В	552439,77	2271961,58
210В	552416,95	2271978,05
211В	552622,75	2272263,25
212В	552563,19	2272306,23
213В	552407,06	2272603,38
214В	552434,30	2272893,21
215В	552409,56	2272943,20
216В	552456,75	2271914,80
217В	552482,30	2271896,36
218В	552481,16	2271894,77
219В	552504,69	2271877,83
220В	552518,71	2271897,30
221В	552503,30	2271908,40
222В	552506,78	2271913,22
223В	552473,13	2271937,50

### 3. Планировочные решения и характеристика линейных объектов

#### 3.1. «Газопровод-отвод и ГРС Гусев Каменского района Ростовской области»

Началом трассы (ПК 0 + 00) проектируемого газопровода-отвода является точка подключения к существующему магистральному газопроводу «КС Сохрановка – КС Октябрьская» (крановый узел Ду 150 км 135,8), конец трассы проектируемого газопровода-отвода – граница проектирования ПК 47 + 26. Трасса газопровода-отвода от точки подключения следует по Каменскому району в юго-восточном направлении в 65 метрах параллельно автомобильной дороге «п. Глубокий – х. Гусев».

Проектом предусматривается строительство автоматизированной газораспределительной станции (АГРС) производительностью 2 360 куб. метров в час и газопровода-отвода Ду 100 протяженностью около 4,81 километр с подключением к существующему крановому узлу Ду 150 км 135,8 МГ «КС Сохрановка – КС Октябрьская».

Проектом предусмотрен оперативный контроль и управление для автоматизированной работы технологических установок с минимальным вмешательством обслуживающего персонала (оператора). Обеспечивающий непрерывный контроль и управление в реальном масштабе времени с центрального пункта управления и диспетчерских пунктов (ДП) над технологическими процессами.

Проектом предусматривается автоматизация и телемеханизация следующих объектов: крановый узел Ду 150 в точке подключения к существующим МГ; площадка охранного крана Ду 100; площадка ГРС; дом оператора.

В рамках проекта предусматривается строительство подземного полиэтиленового газопровода низкого давления (IV категории) ПЭ 80 SDR11 диаметром 63 x 5,8, Р раб = 0,002 МПа от площадки ГРС до дома оператора. Проект обеспечивает строительство внутреннего газопровода к газоиспользующему оборудованию в доме оператора.

Основные планировочные показатели системы газоснабжения приведены в таблице № 3.

Таблица № 3

№ п/п	Наименование показателя	Единица измерения	Проектное предложение
1	2	3	4
1.	Площадь территории в пределах границ зоны планируемого размещения линейных объектов, всего в том числе: на территории Гусевского сельского поселения Каменского района	гектаров	16,8160  16,8160

Характеристика системы газоснабжения «Газопровод-отвод и ГРС Гусев Каменского района Ростовской области» приведена в таблице № 4.

Таблица № 4

Наименование показателя	Единица измерения	Величина показателя
1	2	3
Максимальный объемный расход газа (при t = 20°C, P = 0,10132 МПа)	куб. метров в час	2360
Длина участка	метров	4811
Диаметр	метров	0,108
Толщина стенки	миллиметров	6
Псевдокритическое давление газа	мегапаскалей	4,66
Глубина заложения оси газопровода	метров	1,0
<b>Автоматизированная газораспределительная станция (АГРС)</b>		
Показатели качества газа	природный газ по ГОСТ 5542-2014	–
Давление газа на входе: максимальное	мегапаскалей	7,4

1	2	3
Производительность по выходу: Q максимальное	куб. метров в час	2360
Давление газа на выходе: Рабочее давление	мегапаскалей	1,2
Максимально разрешенное		1,2

### 3.2. «Межпоселковый газопровод от ГРС Гусев к х. Гусев, х. Самбуров Каменского района Ростовской области»

Точка подключения газопровода предусмотрена в проектируемый подземный стальной газопровод высокого давления I категории Ду 150, Ру 1,2 МПа от ГРС Гусев. После врезки трасса основного газопровода, дойдя до грунтовой автодороги, поворачивает на северо-восток и прокладывается вдоль автодороги, проходя между северной окраиной х. Гусев и южным краем смешанного леса. Далее газопровод поворачивает на восток и пересекает р. Большой Калитвинец (методом наклонно-направленного бурения) и автодорогу с усовершенствованным покрытием (в футляре методом наклонно-направленного бурения). После пересечения автодороги, трасса газопровода поворачивает на юг и, двигаясь вдоль грунтовой автодороги, обходит х. Гусев по восточной окраине, приближаясь к асфальтированной автодороге на х. Самбуров. Здесь трасса меняет направление на юго-восточное и движется параллельно данной автодороге. В месте, где автодорога на х. Самбуров отклоняется вправо, трасса основного газопровода идет прямо, параллельно грунтовой автодороге, и сворачивает на северо-восток, обходя лесополосы. Дойдя до просеки, трасса газопровода спускается вниз, вдоль грунтовой автодороги на х. Самбуров, обходя курганный могильник и пересекая р. Малый Калитвинец (методом наклонно-направленного бурения). В связи с наличием цепи курганных могильников с левой стороны от автодороги по направлению на х. Самбуров, размещение газопровода планируется справа до первых жилых построек. Здесь трасса газопровода переходит на левую сторону автодороги (в футляре методом наклонно-направленного бурения) и дойдя до территории фермы, обходит ее с восточной стороны. За территорией фермы трасса пересекает балку Пахотная (методом наклонно-направленного бурения) и возвращается в западном направлении к асфальтированной автодороге. После перехода дороги (в футляре методом наклонно-направленного бурения) трасса основного газопровода завершается установкой газорегуляторного шкафного пункта (ГРПШ) на юго-восточной окраине хутора х. Самбуров. По трассе газопровода предусмотрен отвод на х. Гусев. После установки крана газопровод, двигаясь в юго-восточном направлении, пересекает две грунтовые автодороги, подходит к восточной окраине х. Гусев и завершается установкой ГРПШ. Проектируемый газопровод высокого давления предназначен для газоснабжения х. Гусев и х. Самбуров.

Основные планировочные показатели системы газоснабжения приведены в таблице № 5.

Таблица № 5

№ п/п	Наименование показателя	Единица измерения	Проектное предложение
1	2	3	4
1.	Площадь территории в пределах границ зоны планируемого размещения линейных объектов, всего в том числе: на территории Гусевского сельского поселения Каменского района на территории Груциновского сельского поселения Каменского района	гектаров	42,8787  20,8006  22,0781

Характеристика системы газоснабжения «Межпоселковый газопровод от ГРС Гусев к х. Гусев, х. Самбуrow Каменского района Ростовской области» приведена в таблице № 6.

Таблица № 6

№ п/п	Наименование	Количество (метров)	Количество (штук)	Примечание
1	2	3	4	5
1.	Газопровод			
1.1.	Подземный стальной газопровод высокого I категории давления Ру 1,2 Ø 159 x 4,5	179,5		ГОСТ 10704-91 В-Ст3сп ГОСТ 10705-80
1.2.	Подземный полиэтиленовый газопровод высокого II категории давления Ру 0,6 ПЭ 80 SDR11 – 160 x 14,6	15873,5		ГОСТ Р 50838-2009
	ПЭ 100 SDR 11 – 160 x 14,6	331,0		
	ПЭ 80 SDR 11 – 110 x 10,0	400,0		
	ПЭ 100 SDR 11 – 110 x 10,0	125,0		
	Подземный стальной газопровод высокого II категории давления Ру 0,6 с изоляцией «ВУС» Ø 159 x 4,5	2,0		ГОСТ 10704-91 В-Ст3сп ГОСТ 10705-80
	Ø 108 x 4,0	1,0		
	Итого	16912,0		
2.	Переходы методом ННБ:			
2.1.	Переход ННБ через р. Большой Калитвинец на участке газопровода ПК 20 + 36-ПК 22 + 36 Труба ПЭ 80 SDR 11 – 160 x 14,6	200,0	1	ГОСТ Р 50838-2009

1	2	3	4	5
2.2.	Переход ННБ через автодорогу «х. Исаев – х. Гусев – х. Нижнеерохин», на участке газопровода ПК 28 + 12-ПК 28 + 60. Газопровод заключить в футляр ПЭ 80 SDR-1–225 x 20,5 L = 48,0 м. Труба ПЭ 80 SDR 11 – 160 x 14,6	48,0	1	ГОСТ Р 50838-2009
2.3.	Переход ННБ через р. Малый Калитвинец на участке газопровода ПК 122 + 28,5-ПК 125 + 50,0. Труба ПЭ 100 SDR 11 – 160 x 14,6	321,5	1	ГОСТ Р 50838-2009
2.4.	Переход ННБ через автодорогу «г. Каменск-Шахтинский – х. Самбуров – х. Данилов», на участке газопровода ПК 131 + 95-ПК 132 + 35. Труба ПЭ 80 SDR 11 – 160 x 14,6 Газопровод заключить в футляр ПЭ 80 SDR-11-225 x 20,5	40,0	1	ГОСТ Р 50838-2009
2.5.	Переход ННБ через балку Пахотная на участке газопровода ПК 148 + 42-ПК 150 + 12 Труба ПЭ 80 SDR 11 – 160 x 14,6	170,0	1	ГОСТ Р 50838-2009
2.6.	Переход ННБ через автодорогу «г. Каменск-Шахтинский – х. Самбуров – х. Данилов», на участке газопровода ПК 163 + 01,5-ПК 163 + 42,5 см. л. 30. Труба ПЭ 80 SDR 11 – 160 x 14,6 Газопровод заключить в футляр ПЭ 80 SDR-11-225 x 20,5	41,0	1	ГОСТ Р 50838-2009
3.	Установка контейнерных утяжелителей			
3.1.	КТ-160Т		65	комплектов
4.	Запорная арматура			
4.1.	Кран шаровый для подземной установки КШГК.79.116.100 Ду 100, Ру 1.6 Мпа с ПЭ патрубками		1	Герметичность затвора крана класс «А»
5.	Газорегуляторные пункты			
5.1.	Газорегуляторный пункт шкафной, оснащенный регуляторами давления газа		1	ГРПУ-2а-1А-4НВ-ЭК

1	2	3	4	5
	РДБК1-50В/25 на основной и резервной линиях редуцирования на среднее выходное давление и измерительным комплексом СГ-ЭКВз-Р-0,75-100/1,6, регуляторами давления газа РДНК-50/400 на основной и резервной линиях редуцирования на низкое выходное давление и измерительным комплексом СГ-ЭКВз-Р-0,75-40/1,6, с отоплением и телеметрией «Актел»			
5.2.	Газорегуляторный пункт шкафной, оснащенный регуляторами давления газа РДСК-50/400Б/14 на основной и резервной линиях редуцирования на среднее выходное давление и измерительным комплексом СГ-ЭКВз-Р-0,75-65/1,6, регуляторами давления газа РДНК-50/400 на основной и резервной линиях редуцирования на низкое выходное давление и измерительным комплексом СГ-ЭКВз-Р-0,75-40/1,6, с отоплением и телеметрией «Актел»		1	ГРПУ-2-2а-4НС-ЭК
5.3.	Газорегуляторный пункт блочный, оснащенный регуляторами давления газа РДП-50 В на основной и резервной линиях на высокое выходное давление II категории, с отоплением и телеметрией «Актел»		1	ГРПБ-50(РДП)-2В
6.	Арматура в ГРПШ			
6.1.	Кран шаровой для надземной установки КШГ.70.113.050 Ду 50, Ру 1.6 МПа		4	герметичность затвора крана класс «А»
6.2.	Кран шаровой для надземной установки КШГ.70.113.080 Ду 80, Ру 1.6 МПа		3	
6.3.	Кран шаровой для надземной установки КШГ.71.113.100 Ду100, Ру 1.6 МПа		1	

В проекте планировки установлены красные линии, обозначающие границы территорий, предназначенных для размещения линейных объектов.

Красные линии установлены по границе зоны планируемого размещения линейных объектов – газопроводов.

Каталог координат поворотных точек красных линий линейного объекта «Газопровод-отвод и ГРС Гусев Каменского района Ростовской области» приведен таблице № 7.

Таблица № 7

№ точки	X	Y
1	2	3
1б	558982,93	2259269,85
2б	558980,78	2259353,70
3б	558887,71	2259351,29
4б	558770,48	2259347,52
5б	558654,51	2259328,87
6б	558560,00	2259916,53
7б	558588,61	2260064,47
8б	558564,87	2260098,95
9б	558583,33	2260785,42
10б	557902,38	2262046,64
11б	557435,06	2263048,96
12б	557633,81	2263141,63
13б	557621,36	2263166,71
14б	557423,23	2263074,34
15б	557303,34	2263331,49
16б	557294,72	2263339,67
17б	557314,71	2263360,71
18б	557492,40	2263317,08
19б	557499,07	2263344,27
20б	557288,98	2263395,86
21б	557280,91	2263403,53
22б	557401,36	2263529,92
23б	557472,71	2263464,19
24б	557479,62	2263471,44
25б	557403,84	2263541,23
26б	557276,56	2263407,66
27б	557247,55	2263435,21
28б	557185,57	2263369,95
29б	557190,65	2263365,13
30б	557181,38	2263355,37
31б	557178,57	2263358,07
32б	557152,79	2263368,08
33б	557019,36	2263442,44

1	2	3
346	556923,43	2263558,50
356	556863,15	2263633,13
366	556840,25	2263667,71
376	556813,87	2263693,32
386	556789,78	2263723,15
396	556775,53	2263744,29
406	556767,63	2263739,67
416	556783,40	2263716,53
426	556806,66	2263687,52
436	556834,06	2263661,18
446	556855,53	2263628,02
456	557015,39	2263435,64
466	557139,79	2263364,57
476	557151,34	2263358,35
486	557174,27	2263351,12
496	557181,68	2263344,07
506	557196,45	2263359,62
516	557210,86	2263345,94
526	557152,26	2263283,99
536	557177,94	2263259,76
546	557178,66	2263260,45
556	557178,36	2263267,86
566	557232,61	2263325,28
576	557258,08	2263301,09
586	557275,44	2263319,37
596	557280,20	2263314,85
606	557397,64	2263062,97
616	557357,63	2263042,64
626	557373,24	2263011,69
636	557374,56	2263012,29
646	557379,36	2263020,03
656	557410,34	2263035,74
666	557877,35	2262034,06
676	558555,14	2260778,70
686	558536,26	2260075,58
696	558556,58	2260046,06
706	558531,94	2259914,67
716	558631,18	2259297,57
726	558636,74	2259297,66
736	558773,19	2259319,60
746	558926,55	2259325,09
756	558927,04	2259309,48
766	558940,03	2259309,25
776	558940,09	2259299,92

1	2	3
786	558935,31	2259299,96
796	558936,23	2259283,14
806	558959,21	2259283,95
816	558959,89	2259269,85
826	558968,15	2259269,85
836	558967,95	2259274,27
846	558978,08	2259274,71
856	558978,21	2259269,85
866	556759,33	2263718,04
876	556743,97	2263742,10
886	556749,21	2263745,03
896	556730,64	2263777,25
906	556718,47	2263799,96
916	556678,31	2263777,48
926	556696,94	2263744,07
936	556714,85	2263742,81
946	556714,62	2263738,83
956	556727,15	2263737,70
966	556739,07	2263721,25
976	556746,76	2263710,17

Каталог координат поворотных точек красных линий линейного объекта «Межпоселковый газопровод от ГРС Гусев к х. Гусев, х. Самбуров Каменского района Ростовской области» приведен в таблице № 8.

Таблица № 8

№ точки	X	Y
1	2	3
1В	557253,54	2263384,03
2В	557268,77	2263369,57
3В	557323,09	2263426,75
4В	557189,08	2263553,89
5В	557230,64	2263597,64
6В	557676,23	2263841,15
7В	557794,06	2263988,60
8В	557788,74	2263993,09
9В	557818,12	2264029,89
10В	557824,26	2264026,38
11В	557849,92	2264058,50
12В	557965,61	2264095,25
13В	557963,49	2264101,92
14В	558008,92	2264116,34
15В	558028,94	2264170,93

1	2	3
16B	558023,20	2264291,59
17B	558042,12	2264452,69
18B	558045,38	2264542,04
19B	558072,75	2264667,83
20B	558118,50	2264738,28
21B	558124,37	2264734,47
22B	558175,58	2264813,33
23B	558214,20	2264829,42
24B	558177,59	2264844,50
25B	558156,82	2264835,84
26B	558100,89	2264749,72
27B	558113,47	2264741,55
28B	558067,12	2264670,17
29B	558039,41	2264542,87
30B	558036,14	2264453,15
31B	558017,18	2264291,80
32B	558022,89	2264171,86
33B	558004,30	2264121,17
34B	557961,68	2264107,64
35B	557957,14	2264121,93
36B	557833,35	2264082,61
37B	557820,93	2264067,04
38B	557830,64	2264055,19
39B	557784,74	2263997,69
40B	557771,80	2264005,42
41B	557658,61	2263863,43
42B	557213,36	2263620,11
43B	557172,22	2263576,79
44B	557148,47	2263599,34
45B	557080,70	2263527,98
46B	556881,99	2263716,70
47B	556876,13	2263711,24
48B	556818,23	2263781,62
49B	556819,78	2263782,90
50B	556807,24	2263797,95
51B	556788,80	2263782,59
52B	556801,33	2263767,55
53B	556802,86	2263768,82
54B	556861,46	2263697,58
55B	557081,72	2263488,39
56B	557149,49	2263559,75
57B	557152,93	2263556,48
58B	557149,48	2263552,85
59B	557258,78	2263449,15

1	2	3
60B	557263,60	2263454,23
61B	557293,39	2263425,98
62B	558133,25	2265023,32
63B	558107,41	2265012,55
64B	558049,10	2265152,88
65B	558041,19	2265202,91
66B	558056,00	2265205,25
67B	558053,64	2265220,23
68B	558038,82	2265217,89
69B	558036,38	2265233,31
70B	558044,28	2265234,56
71B	558018,44	2265398,08
72B	558010,53	2265396,83
73B	558007,81	2265414,05
74B	557936,18	2265406,72
75B	557892,68	2265474,60
76B	557916,21	2265489,77
77B	557950,41	2265436,32
78B	558031,33	2265444,60
79B	558066,48	2265222,26
80B	558059,56	2265221,17
81B	558061,93	2265206,19
82B	558068,84	2265207,28
83B	558076,23	2265160,56
84B	557867,56	2265515,24
85B	557891,10	2265530,41
86B	557862,27	2265573,06
87B	557536,81	2265363,27
88B	557188,39	2265515,32
89B	557137,75	2265521,79
90B	557137,73	2265521,50
91B	557128,51	2265522,06
92B	557128,56	2265522,97
93B	556956,36	2265544,96
94B	556684,48	2265765,94
95B	556653,65	2265826,01
96B	556660,77	2265829,66
97B	556362,61	2266410,66
98B	555985,45	2267228,78
99B	555972,22	2267221,65
100B	555966,46	2267234,15
101B	555980,06	2267240,49
102B	555757,34	2267723,60
103B	555565,66	2268119,12

1	2	3
104B	555553,10	2268110,64
105B	555549,44	2268118,19
106B	555561,96	2268126,75
107B	555132,02	2269013,92
108B	555118,70	2269007,01
109B	555111,24	2269022,40
110B	555124,47	2269029,51
111B	554538,56	2270238,51
112B	554524,21	2270233,73
113B	554519,89	2270242,65
114B	554534,17	2270247,59
115B	554516,55	2270283,94
116B	554345,14	2270824,05
117B	554718,61	2271155,07
118B	554817,32	2271437,46
119B	555129,18	2271637,22
120B	555126,75	2271641,01
121B	555161,65	2271663,37
122B	555067,10	2271810,98
123B	554599,79	2272326,48
124B	554517,52	2272615,42
125B	554491,55	2272604,39
126B	554574,65	2272312,52
127B	555044,79	2271793,91
128B	555125,40	2271668,05
129B	554794,07	2271455,83
130B	554694,58	2271171,19
131B	554312,94	2270832,93
132B	554490,47	2270273,55
133B	554507,51	2270238,39
134B	554514,17	2270240,69
135B	554518,47	2270231,81
136B	554511,78	2270229,58
137B	555099,83	2269016,16
138B	555105,98	2269019,51
139B	555113,37	2269004,25
140B	555107,16	2269001,03
141B	555538,39	2268111,20
142B	555544,44	2268114,76
143B	555548,09	2268107,22
144B	555542,13	2268103,47
145B	555732,02	2267711,63
146B	555954,69	2267228,63
147B	555961,06	2267231,53

1	2	3
148B	555966,93	2267218,80
149B	555960,76	2267215,47
150B	556337,42	2266398,40
151B	556635,86	2265816,88
152B	556628,74	2265813,23
153B	556662,25	2265747,92
154B	556944,89	2265518,20
155B	557180,86	2265488,06
156B	557539,37	2265331,60
157B	557853,91	2265534,35
158B	554331,64	2272880,63
159B	554355,72	2272894,52
160B	554301,34	2272988,50
161B	554234,93	2272950,03
162B	553872,51	2272795,75
163B	553844,49	2272789,46
164B	553839,19	2272812,54
165B	553811,87	2272806,40
166B	553823,31	2272756,00
167B	553881,13	2272768,99
168B	554247,48	2272924,94
169B	554291,15	2272950,24
170B	553803,24	2272845,35
171B	553830,56	2272851,49
172B	553816,39	2272914,61
173B	553619,73	2272870,45
174B	553179,55	2272707,01
175B	553082,56	2272661,98
176B	553030,12	2272619,65
177B	552993,22	2272601,39
178B	552987,97	2272612,02
179B	552983,04	2272609,58
180B	552976,21	2272623,38
181B	552981,07	2272625,96
182B	552730,14	2273133,07
183B	552684,23	2273110,35
184B	552687,50	2273104,16
185B	552663,09	2273092,08
186B	552659,98	2273098,35
187B	552647,03	2273092,08
188B	552659,45	2273066,99
189B	552672,84	2273073,47
190B	552665,76	2273086,70
191B	552690,27	2273098,83

1	2	3
192В	552697,26	2273085,56
193В	552717,46	2273095,55
194В	552980,55	2272563,88
195В	553045,31	2272595,92
196В	553097,47	2272638,03
197В	553190,33	2272681,14
198В	553627,71	2272843,54
199В	553795,21	2272881,15
200В	552506,86	2272991,59
201В	552494,44	2273016,69
202В	552372,05	2272955,87
203В	552405,68	2272887,91
204В	552378,41	2272597,72
205В	552541,47	2272287,38
206В	552583,66	2272256,93
207В	552377,86	2271971,73
208В	552423,39	2271938,87
209В	552439,77	2271961,58
210В	552416,95	2271978,05
211В	552622,75	2272263,25
212В	552563,19	2272306,23
213В	552407,06	2272603,38
214В	552434,30	2272893,21
215В	552409,56	2272943,20
216В	552456,75	2271914,80
217В	552482,30	2271896,36
218В	552481,16	2271894,77
219В	552504,69	2271877,83
220В	552518,71	2271897,30
221В	552503,30	2271908,40
222В	552506,78	2271913,22
223В	552473,13	2271937,50

В соответствии с «Правилами охраны магистральных газопроводов», утвержденными постановлением Правительства Российской Федерации от 08.09.2017 № 1083, установлена граница зоны с особыми условиями использования территории линейного объекта «Газопровод-отвод и ГРС Гусев Каменского района Ростовской области» – охранная зоны магистрального газопровода.

Каталог координат охранной зоны магистрального газопровода и ГРС «Газопровод-отвод и ГРС Гусев Каменского района Ростовской области» приведен в таблице № 9.

Таблица № 9

№ точки	X	Y
1	2	3
1	557084,25	2263362,74
2	557258,85	2263196,91
3	557303,39	2263243,81
4	557869,29	2262030,04
5	558546,08	2260776,54
6	558530,43	2260193,62
7	558512,63	2260094,03
8	558547,04	2260044,04
9	558522,72	2259915,33
10	558623,85	2259286,47
11	558774,07	2259310,63
12	558947,94	2259316,85
13	558948,09	2259312,67
14	558948,08	2259283,99
15	558998,08	2259283,98
16	558998,09	2259313,57
17	558996,12	2259368,60
18	558769,18	2259360,48
19	558665,28	2259343,77
20	558573,47	2259914,64
21	558600,04	2260055,23
22	558565,46	2260105,46
23	558580,31	2260188,52
24	558596,42	2260788,54
25	557913,99	2262052,50
26	557454,02	2263039,06
27	557634,73	2263123,32
28	557613,61	2263168,63
29	557432,89	2263084,38
30	557340,40	2263282,77
31	557390,02	2263335,01
32	557487,81	2263311,00
33	557499,74	2263359,56
34	557413,92	2263380,63
35	557249,53	2263536,76
1	557084,25	2263362,74

В соответствии с «Правилами охраны линий и сооружений связи», утвержденными постановлением Правительства Российской Федерации от 09.07.1995 № 578, установлена граница зоны с особыми условиями

использования территории линейного объекта «Газопровод-отвод и ГРС Гусев Каменского района Ростовской области» – охранная зона кабеля (ЭХЗ).

Каталог координат охранной зоны кабеля связи «Газопровод-отвод и ГРС Гусев Каменского района Ростовской области» приведен в таблице № 10.

Таблица № 10

№ точки	X	Y
1	2	3
1	558929,04	2259309,47
2	558927,88	2259347,15
3	558771,05	2259341,54
4	558649,54	2259322,00
5	558554,18	2259914,90
6	558579,90	2260050,98
7	558545,39	2260101,12
8	558561,38	2260191,35
9	558577,29	2260783,98
10	557897,01	2262043,97
11	557300,89	2263322,55
12	557283,50	2263314,91
13	557270,63	2263327,35
14	557256,44	2263340,98
15	557259,21	2263343,86
16	557273,41	2263330,23
17	557284,35	2263319,65
18	557302,86	2263327,78
19	557900,58	2262045,77
20	558581,32	2260784,94
21	558565,37	2260190,94
22	558549,61	2260102,04
23	558584,14	2260051,87
24	558558,25	2259914,85
25	558652,85	2259326,58
26	558770,66	2259345,53
27	558931,75	2259351,29
28	558933,03	2259309,60
1	558929,04	2259309,47

В соответствии с «Правилами охраны газораспределительных сетей», утвержденными постановлением Правительства Российской Федерации от 20.11.2000 № 878, установлена граница зоны с особыми условиями использования территории линейного объекта «Межпоселковый газопровод от ГРС Гусев к х. Гусев, х. Самбуров Каменского района Ростовской области».

Каталог координат охранной зоны межпоселкового газопровода «Межпоселковый газопровод от ГРС Гусев к х. Гусев, х. Самбуров Каменского района Ростовской области» приведен в таблице № 11.

Таблица № 11

№ точки	X	Y
1	2	3
1	552982,66	2272587,79
2	552719,57	2273119,47
3	552382,10	2272952,48
4	552413,34	2272889,33
5	552386,09	2272599,24
6	552547,29	2272292,43
7	552594,13	2272258,62
8	552388,33	2271973,42
9	552486,69	2271902,45
10	552481,16	2271894,77
11	552504,69	2271877,83
12	552518,71	2271897,30
13	552495,18	2271914,25
14	552489,61	2271906,50
15	552395,31	2271974,55
16	552601,11	2272259,75
17	552551,16	2272295,79
18	552391,20	2272600,25
19	552418,45	2272890,28
20	552388,79	2272950,21
21	552717,31	2273112,77
22	552980,39	2272581,10
23	553036,90	2272609,06
24	553089,22	2272651,29
25	553184,36	2272695,46
26	553623,29	2272858,44
27	553799,13	2272897,92
28	553828,98	2272764,97
29	553878,82	2272776,16
30	554244,12	2272931,66
31	554300,80	2272964,50
32	554505,93	2272610,50
33	554588,57	2272320,24
34	555057,14	2271803,36
35	555142,50	2271670,10
36	554800,30	2271450,91
37	554701,02	2271166,87
38	554321,57	2270830,56

1	2	3
39	554497,46	2270276,33
40	555738,81	2267714,84
41	556344,17	2266401,69
42	556674,56	2265757,89
43	556951,24	2265533,02
44	557185,03	2265503,15
45	557537,95	2265349,13
46	557858,54	2265555,78
47	557944,06	2265423,11
48	558020,83	2265430,96
49	558064,12	2265157,13
50	558197,86	2264836,15
51	558167,21	2264823,38
52	558067,59	2264669,98
53	558039,91	2264542,77
54	558036,64	2264453,11
55	558017,68	2264291,78
56	558023,39	2264171,78
57	558004,69	2264120,77
58	557842,52	2264069,26
59	557668,29	2263851,06
60	557222,93	2263607,67
61	557172,78	2263554,87
62	557149,04	2263577,42
63	557081,26	2263506,06
64	556870,63	2263706,12
65	556812,47	2263776,82
66	556819,78	2263782,90
67	556801,22	2263805,19
68	556782,78	2263789,83
69	556801,33	2263767,55
70	556808,62	2263773,62
71	556866,96	2263702,70
72	557081,45	2263498,99
73	557149,22	2263570,35
74	557169,34	2263551,25
75	557165,89	2263547,62
76	557193,96	2263521,00
77	557182,73	2263509,15
78	557203,77	2263489,20
79	557215,00	2263501,04
80	557294,10	2263426,00
81	557256,03	2263385,92
82	557259,66	2263382,47
83	557301,17	2263426,18
84	557218,44	2263504,66
85	557224,41	2263510,96

1	2	3
86	557203,37	2263530,92
87	557197,40	2263524,62
88	557172,96	2263547,81
89	557226,01	2263603,66
90	557671,57	2263847,16
91	557845,48	2264064,96
92	558008,53	2264116,75
93	558028,43	2264171,01
94	558022,69	2264291,61
95	558041,62	2264452,73
96	558044,88	2264542,14
97	558072,28	2264668,02
98	558170,56	2264819,36
99	558204,39	2264833,46
100	558068,96	2265158,50
101	558025,03	2265436,42
102	557946,60	2265428,39
103	557860,03	2265562,69
104	557537,50	2265354,79
105	557186,37	2265508,02
106	556953,29	2265537,79
107	556678,52	2265761,11
108	556348,67	2266403,88
109	555743,32	2267716,98
110	554502,11	2270278,19
111	554327,31	2270828,97
112	554705,31	2271163,99
113	554804,45	2271447,63
114	555149,40	2271668,59
115	555061,12	2271806,41
116	554593,06	2272322,74
117	554510,56	2272612,46
118	554302,62	2272971,33
119	554241,88	2272936,14
120	553877,28	2272780,94
121	553832,76	2272770,94
122	553802,91	2272903,89
123	553621,87	2272863,24
124	553182,43	2272700,08
125	553086,56	2272655,56
126	553034,19	2272613,29
1	552982,66	2272587,79

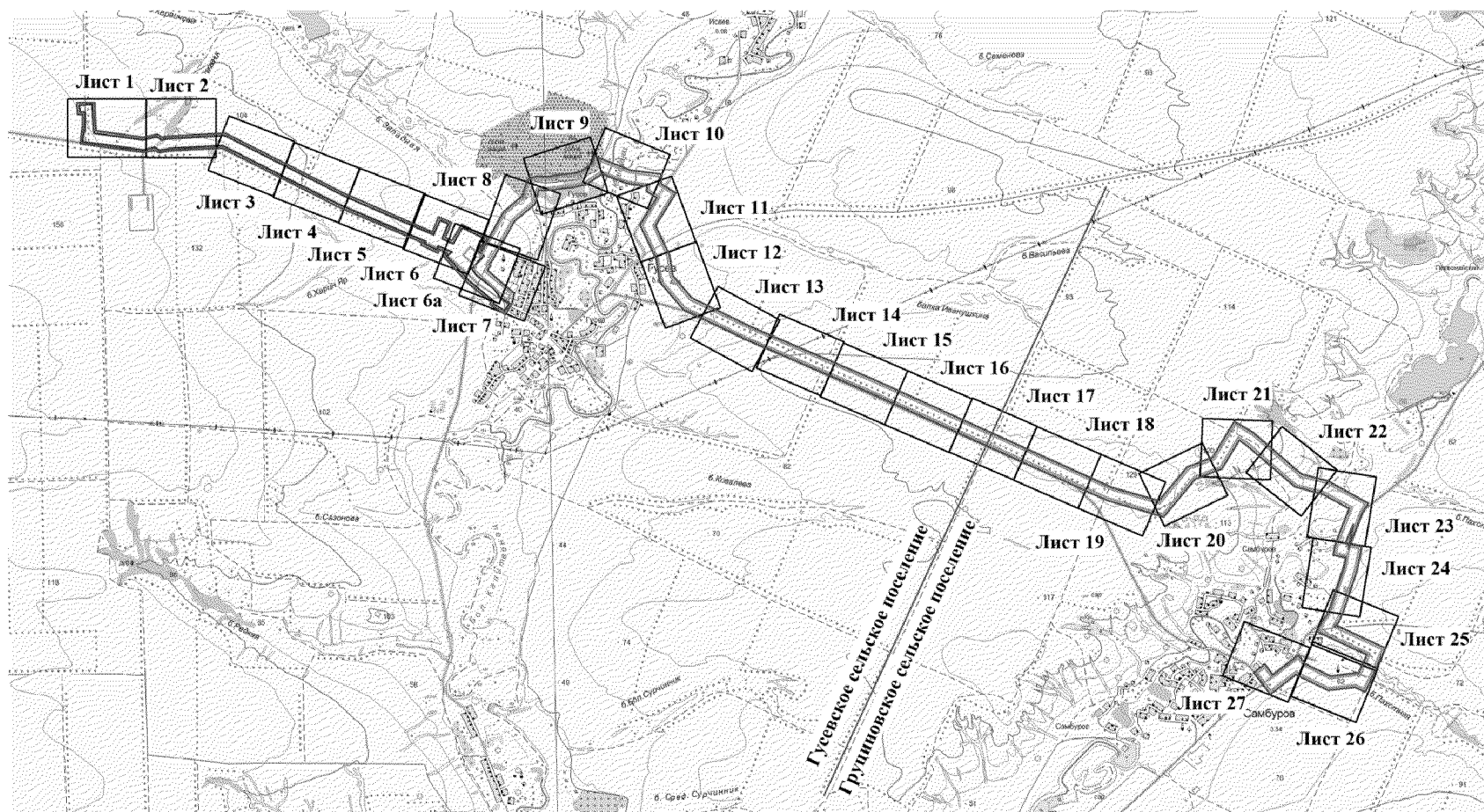
Начальник управления  
документационного обеспечения  
Правительства Ростовской области



Т.А. Родионченко

ЧЕРТЕЖ

межевания территории размещения линейных объектов: «Газопровод-отвод и ГРС Гусев  
Каменского района Ростовской области» и «Межпоселковый газопровод от ГРС Гусев к х. Гусев, х. Самбуров Каменского района Ростовской области»



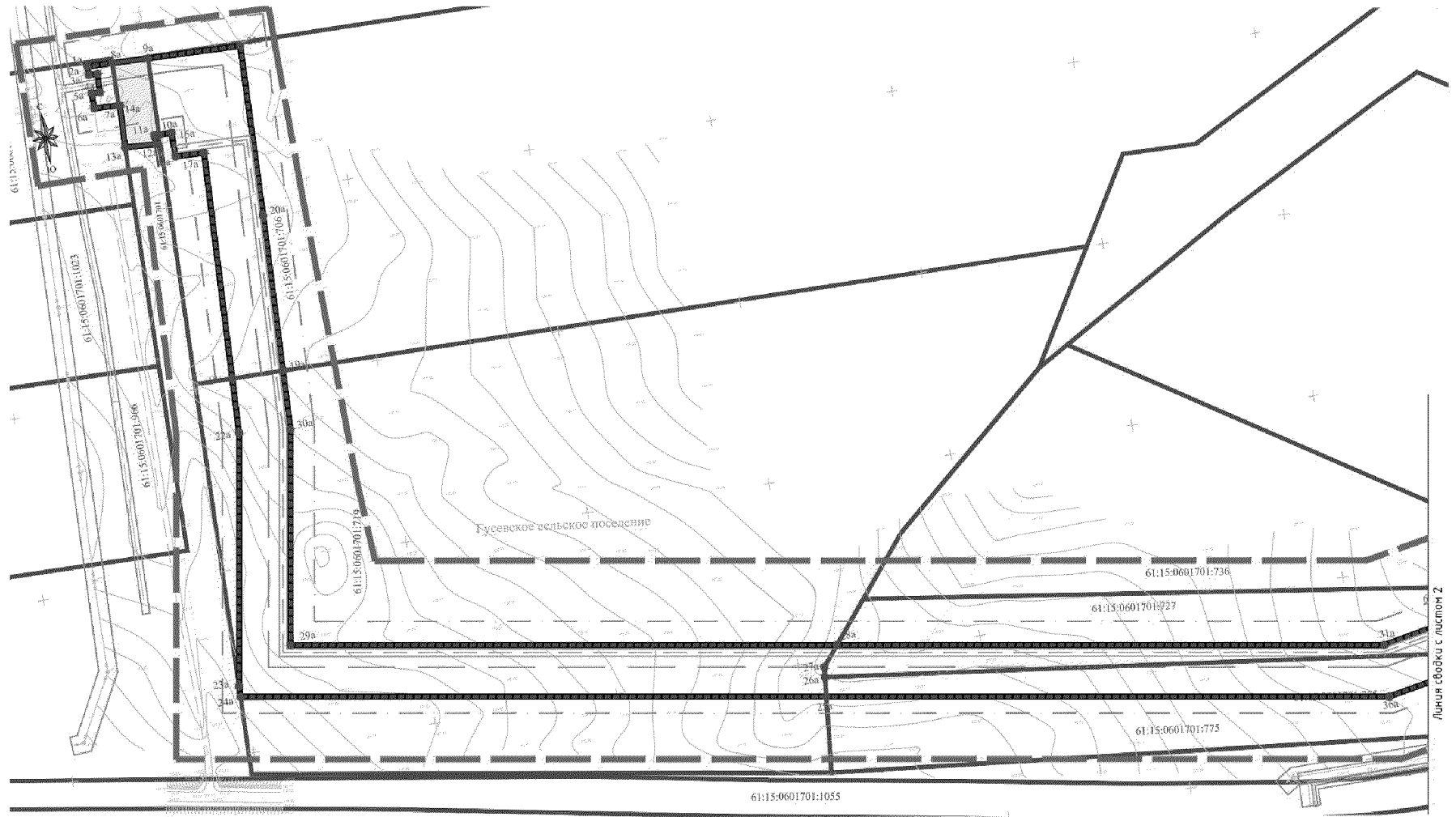
Примечание.

Листы 1, 2, 3, 4, 5, 6, 7






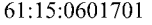
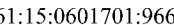
Листы 6а, 7, 8, 9, 10, 11, 12, 13, 14, 15, 16, 17, 18, 19,  
20, 21, 22, 23, 24, 25, 26, 27

— линейный объект «Газопровод-отвод и ГРС Гусев Каменского района Ростовской области»;




— линейный объект «Межпоселковый газопровод от ГРС Гусев к х. Гусев, х. Самбуров Каменского района Ростовской области».

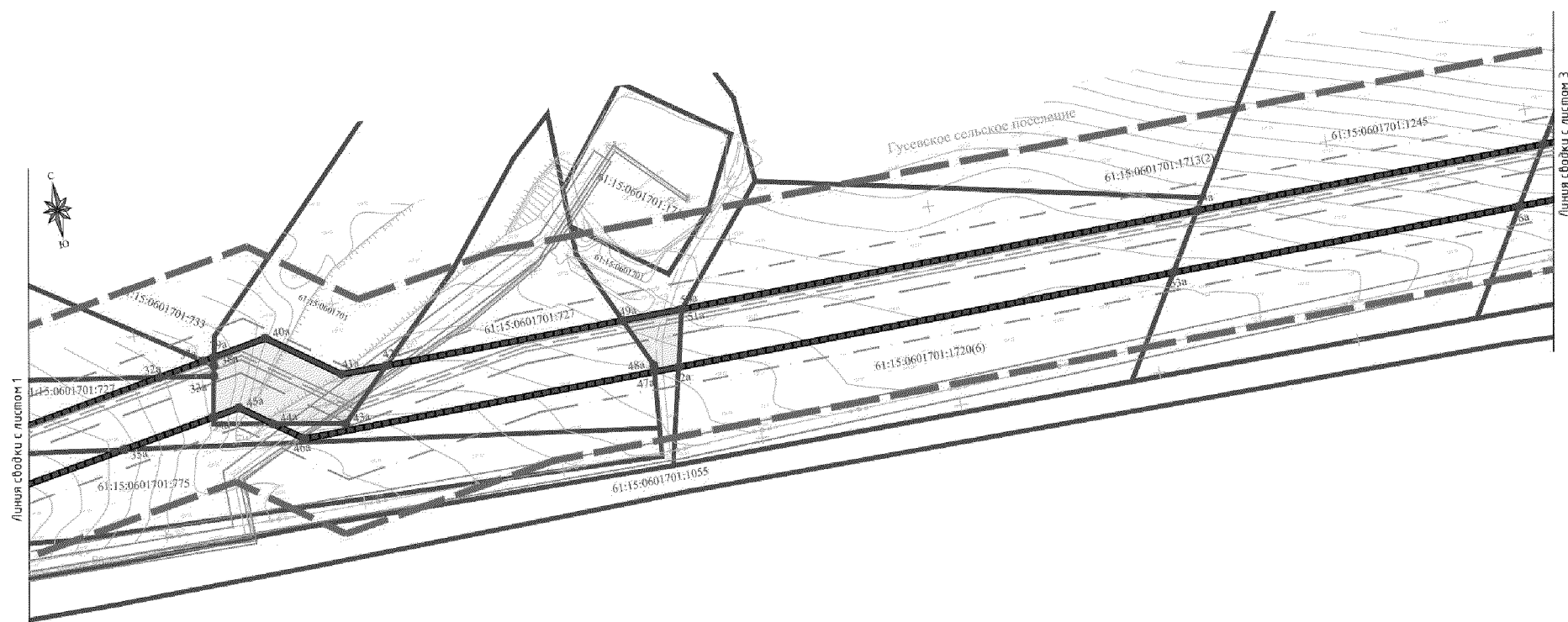


Условные обозначения:






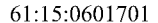
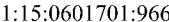



-  – граница подготовки проекта межевания территории размещения линейного объекта «Газопровод-отвод и ГРС Гусев Каменского района Ростовской области»;
-  – устанавливаемая красная линия;
-  – граница земельного участка, образуемого из земельных участков, находящихся в частной собственности;
-  – граница земельного участка, образуемого из земель, государственная собственность на которые не разграничена;
-  1a – номер характерной точки образуемого земельного участка;
-  61:15:0601701 – граница и номер кадастрового квартала;
-  61:15:0601701:966 – граница и номер существующего земельного участка.

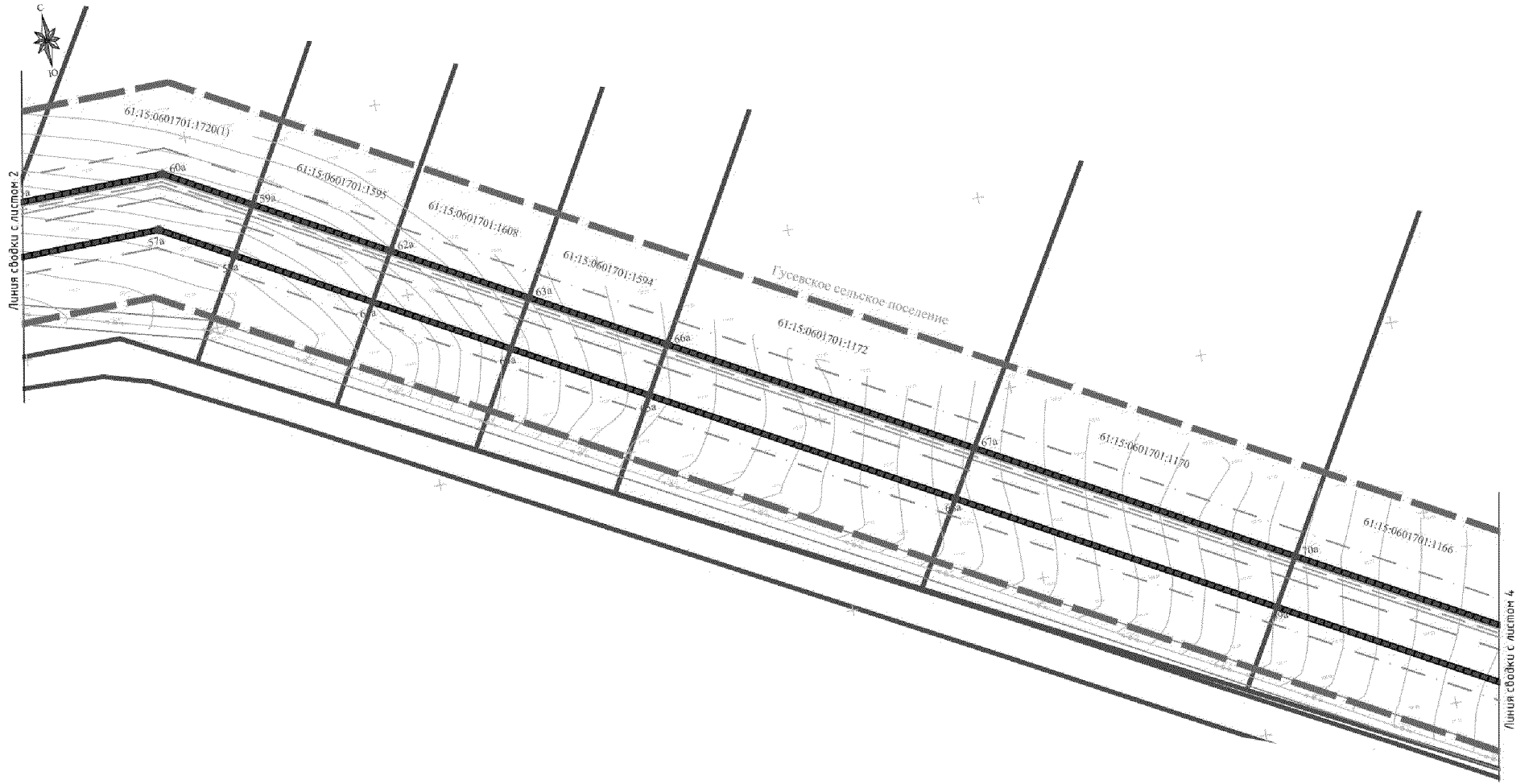
Зоны с особыми условиями использования территории

-  – граница существующих зон с особыми условиями использования территории;
-  – граница устанавливаемой охранной зоны магистрального газопровода;
-  – граница устанавливаемой охранной зоны кабеля связи.






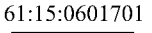
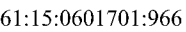


## Условные обозначения:




-  — граница подготовки проекта межевания территории размещения линейного объекта «Газопровод-отвод и ГРС Гусев Каменского района Ростовской области»;
  -  — устанавливаемая красная линия;
  -  — граница земельного участка, образуемого из земельных участков, находящихся в частной собственности;
  -  — граница земельного участка, образуемого из земель, государственная собственность на которые не разграничена;
  -  1a — номер характерной точки образуемого земельного участка;
  -  61:15:0601701 — граница и номер кадастрового квартала;
  -  61:15:0601701:966 — граница и номер существующего земельного участка.
- Зоны с особыми условиями использования территории
-  — граница существующих зон с особыми условиями использования территории;
  -  — граница устанавливаемой охранной зоны магистрального газопровода;
  -  — граница устанавливаемой охранной зоны кабеля связи.



#### Условные обозначения:









-  – граница подготовки проекта межевания территории размещения линейного объекта «Газопровод-отвод и ГРС Гусев Каменского района Ростовской области»;
-  – устанавливаемая красная линия;
-  – граница земельного участка, образуемого из земельных участков, находящихся в частной собственности;
-  – граница земельного участка, образуемого из земель, государственная собственность на которые не разграничена;
-  1a – номер характерной точки образуемого земельного участка;
-  61:15:0601701 – граница и номер кадастрового квартала;
-  61:15:0601701:966 – граница и номер существующего земельного участка.

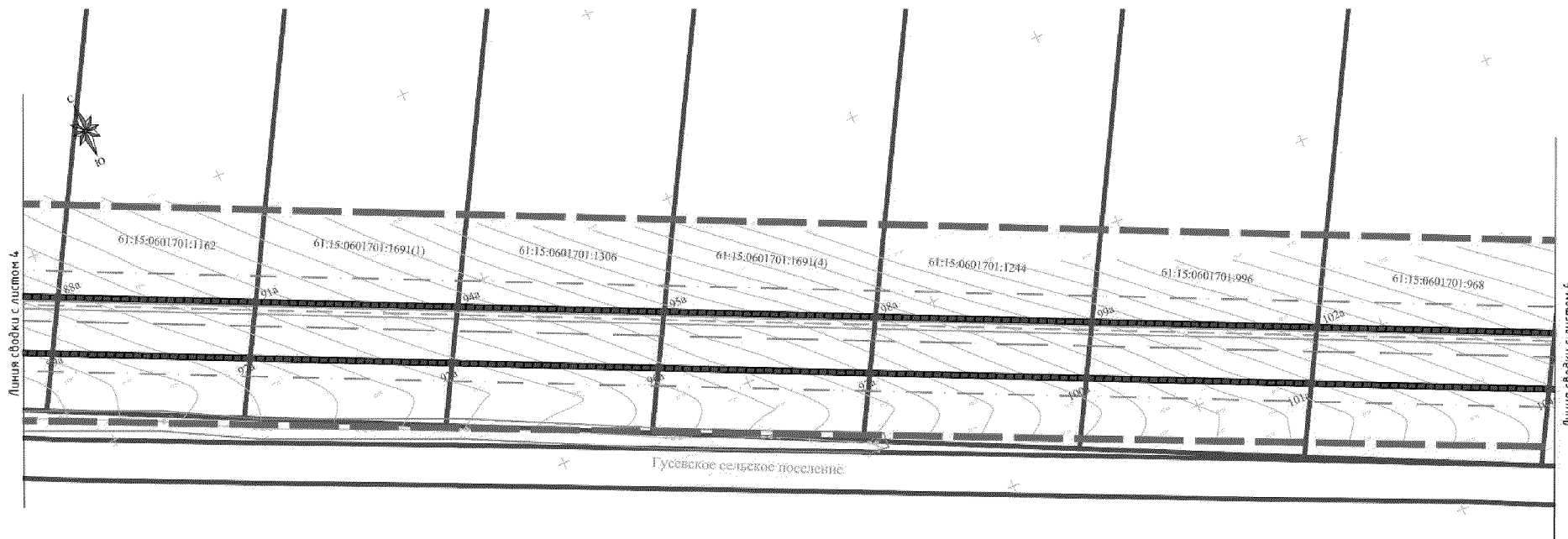
#### Зоны с особыми условиями использования территории

-  – граница существующих зон с особыми условиями использования территории;
-  – граница устанавливаемой охранной зоны магистрального газопровода;
-  – граница устанавливаемой охранной зоны кабеля связи.






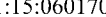
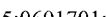


## Условные обозначения:




-  — граница подготовки проекта межевания территории размещения линейного объекта «Газопровод-отвод и ГРС Гусев Каменского района Ростовской области»;
  -  — устанавливаемая красная линия;
  -  — граница земельного участка, образуемого из земельных участков, находящихся в частной собственности;
  -  — граница земельного участка, образуемого из земель, государственная собственность на которые не разграничена;
  -  1a — номер характерной точки образуемого земельного участка;
  - 61:15:0601701 — граница и номер кадастрового квартала;
  - 61:15:0601701:966 — граница и номер существующего земельного участка.
- Зоны с особыми условиями использования территории
-  — граница существующих зон с особыми условиями использования территории;
  -  — граница устанавливаемой охранной зоны магистрального газопровода;
  -  — граница устанавливаемой охранной зоны кабеля связи.

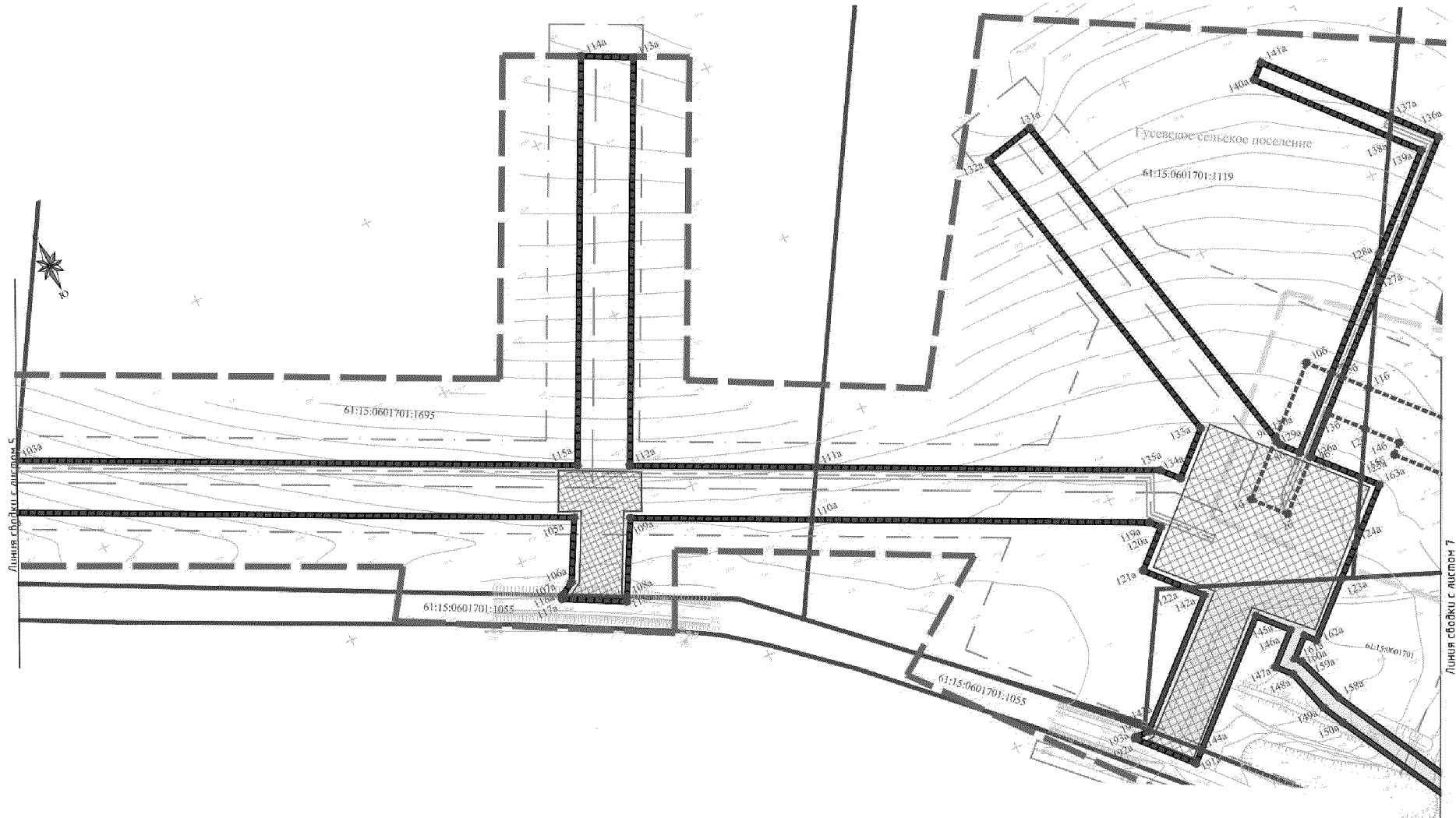


## Условные обозначения:





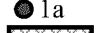

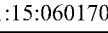
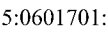
-  — граница подготовки проекта межевания территории размещения линейного объекта «Газопровод-отвод и ГРС Гусев Каменского района Ростовской области»;
-  — устанавливаемая красная линия;
-  — граница земельного участка, образуемого из земельных участков, находящихся в частной собственности;
-  — граница земельного участка, образуемого из земель, государственная собственность на которые не разграничена;
-  1а — номер характерной точки образуемого земельного участка;
-  61:15:0601701 — граница и номер кадастрового квартала;
-  61:15:0601701:966 — граница и номер существующего земельного участка.

## Зоны с особыми условиями использования территории





-  — граница существующих зон с особыми условиями использования территории;
-  — граница устанавливаемой охранной зоны магистрального газопровода;
-  — граница устанавливаемой охранной зоны кабеля связи.

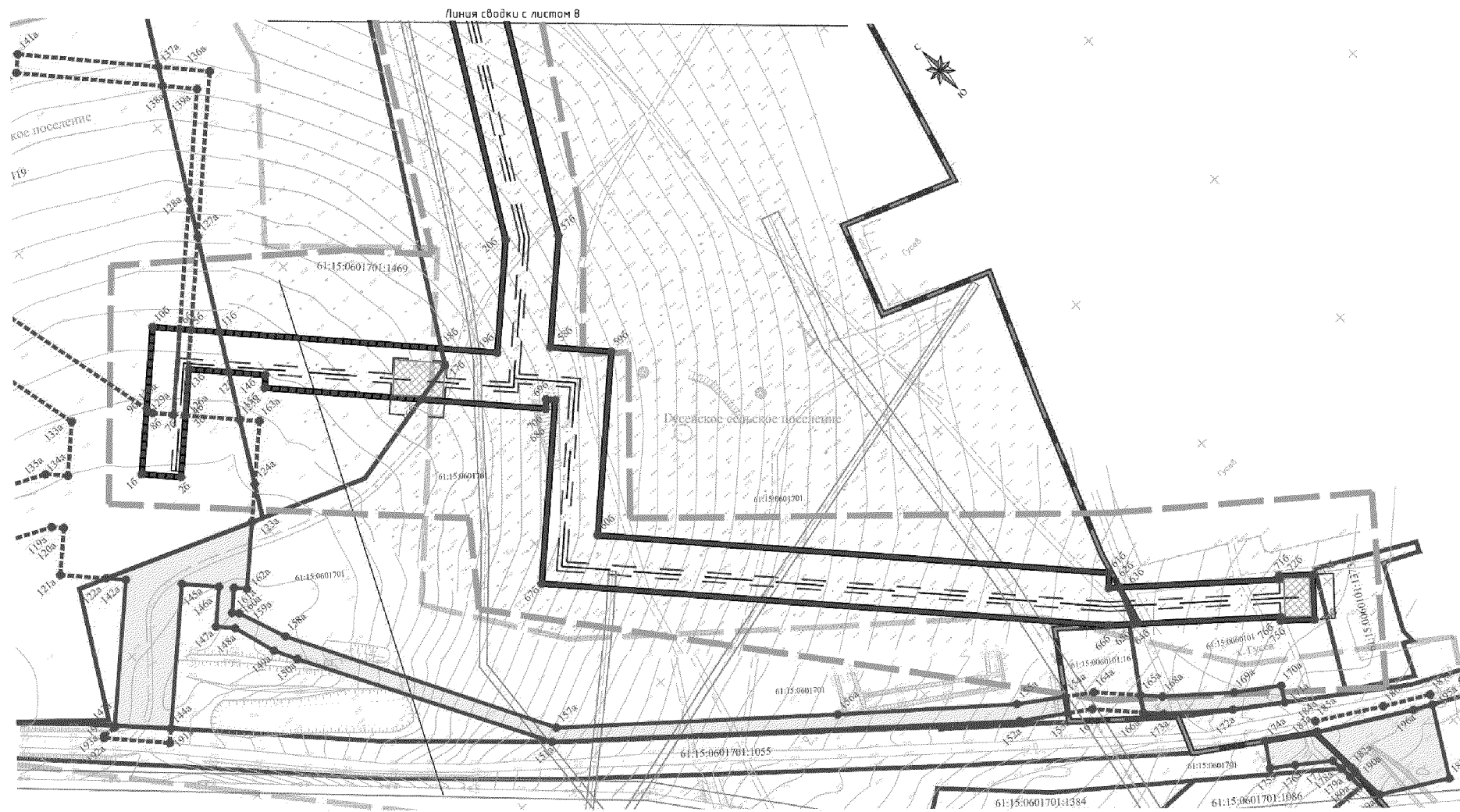


Условные обозначения:





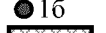

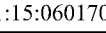
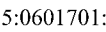



-  – граница подготовки проекта межевания территории размещения линейного объекта «Газопровод-отвод и ГРС Гусев Каменского района Ростовской области»;
-  – устанавливаемая красная линия;
-  – граница земельного участка, образуемого из земельных участков, находящихся в частной собственности;
-  – граница земельного участка, образуемого из земель, государственная собственность на которые не разграничена;
-  – номер характерной точки образуемого земельного участка;
-  – граница зоны для организации строительства объектов и сооружений, входящих в структуру линейного объекта;
-  – граница и номер кадастрового квартала;
-  – граница и номер существующего земельного участка.

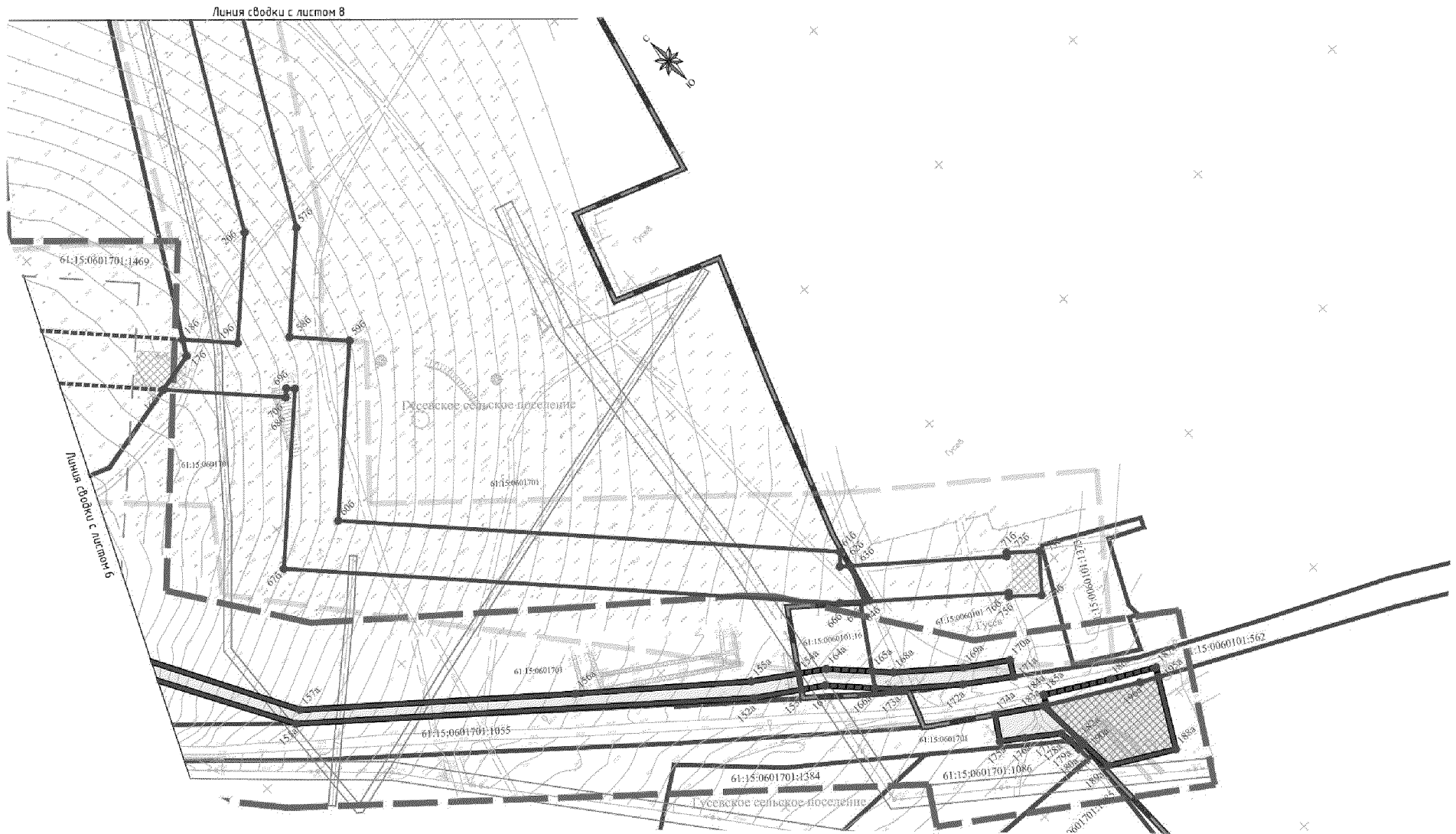
Зоны с особыми условиями использования территории

-  – граница существующих зон с особыми условиями использования территории;
-  – граница устанавливаемой охранной зоны магистрального газопровода;
-  – граница устанавливаемой охранной зоны кабеля связи;
-  – граница устанавливаемой охранной зоны кабеля связи.





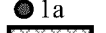

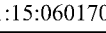
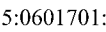





Условные обозначения:

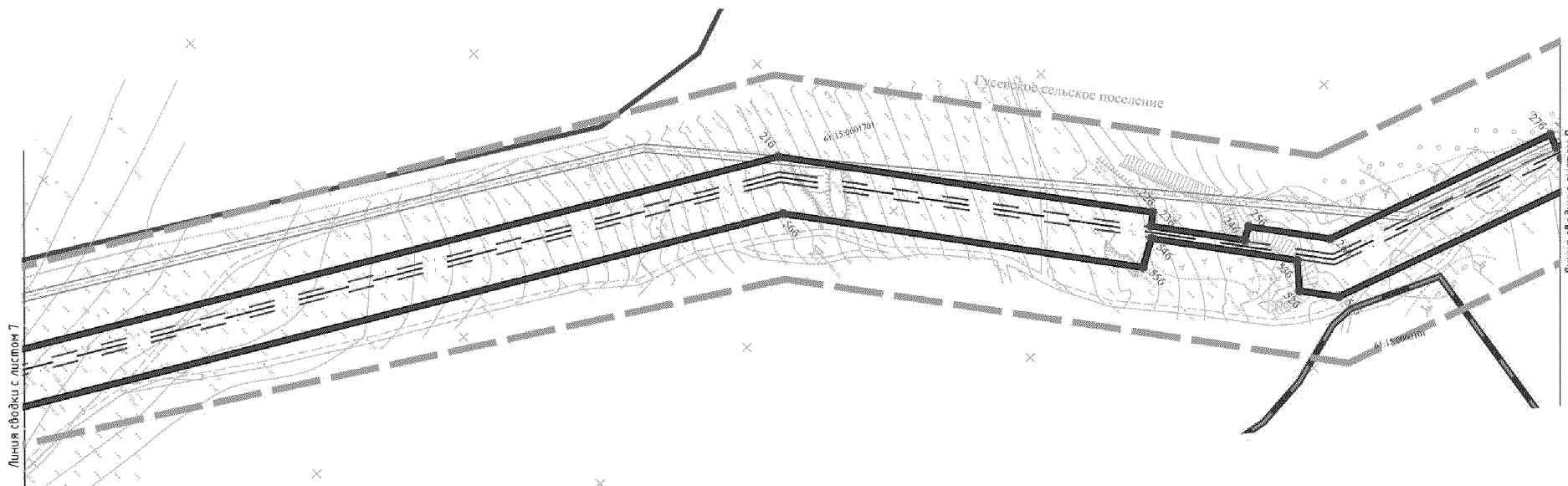
-  – граница подготовки проекта межевания территории размещения линейного объекта «Межпоселковый газопровод от ГРС Гусев к х. Гусев, х. Самбуров Каменского района Ростовской области»;
  -  – устанавливаемая красная линия;
  -  – граница земельного участка, образуемого из земельных участков, находящихся в частной собственности;
  -  – граница земельного участка, образуемого из земель, государственная собственность на которые не разграничена;
  -  – номер характерной точки образуемого земельного участка;
  -  – граница зоны для организации строительства объектов и сооружений, входящих в структуру линейного объекта;
  -  – граница и номер кадастрового квартала;
  -  – граница и номер существующего земельного участка;
  -  – граница населенного пункта, установленная по границе кадастрового квартала.
- Зоны с особыми условиями использования территории
-  – граница существующих зон с особыми условиями использования территории;
  -  – граница устанавливаемой охранной зоны межпоселкового газопровода.








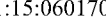
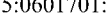



#### Условные обозначения:

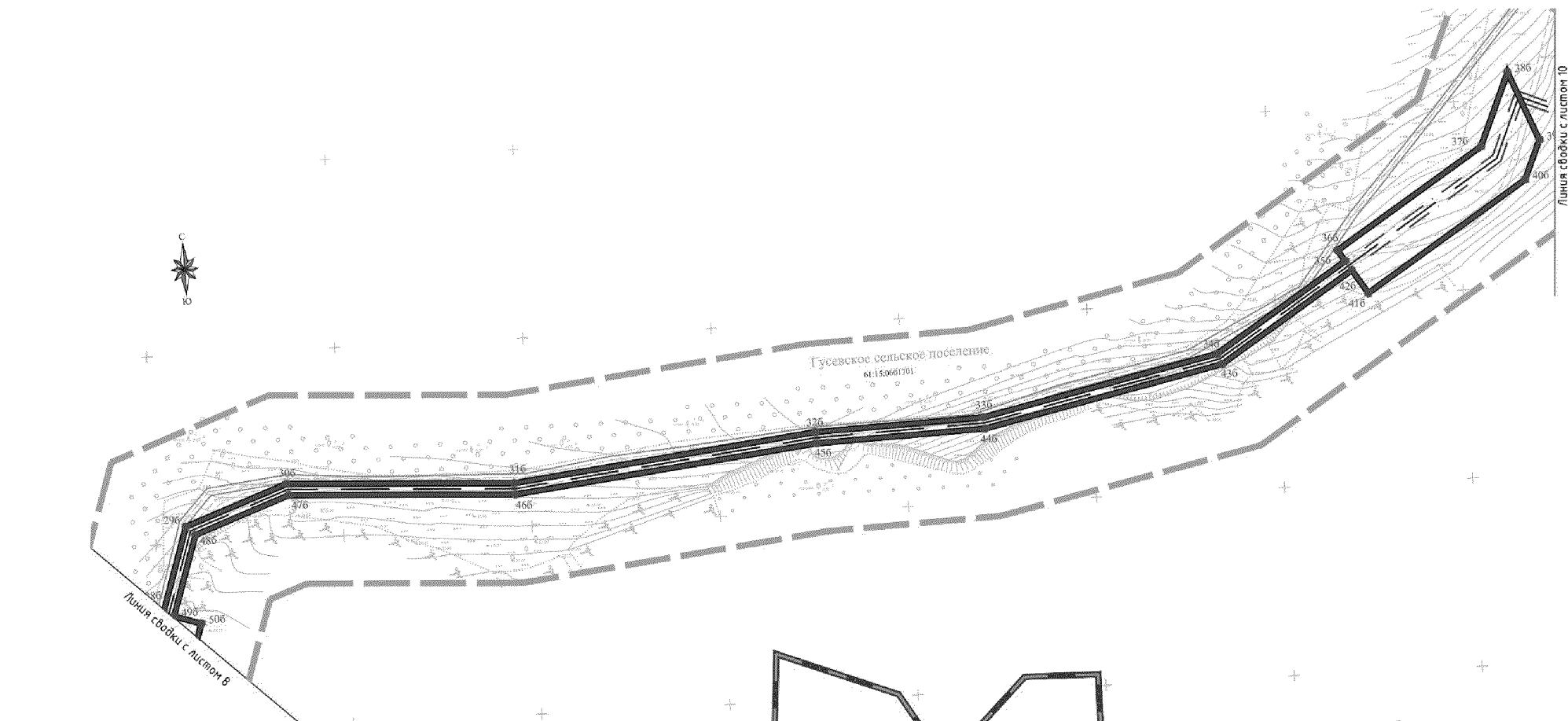
-  – граница подготовки проекта межевания территории размещения линейного объекта «Газопровод-отвод и ГРС Гусев Каменского района Ростовской области»;
-  – устанавливаемая красная линия;
-  – граница земельного участка, образуемого из земельных участков, находящихся в частной собственности;
-  – граница земельного участка, образуемого из земель, государственная собственность на которые не разграничена;
-  – номер характерной точки образуемого земельного участка;
-  – граница зоны для организации строительства объектов и сооружений, входящих в структуру линейного объекта;
-  – граница и номер кадастрового квартала;
-  – граница и номер существующего земельного участка;
-  – граница населенного пункта, установленная по границе кадастрового квартала;
-  – граница существующих зон с особыми условиями использования территории;
-  – граница устанавливаемой охранной зоны магистрального газопровода.

Зоны с особыми условиями использования территории



## Условные обозначения:

-  — граница подготовки проекта межевания территории размещения линейного объекта «Межпоселковый газопровод от ГРС Гусев к х. Гусев, х. Самбуров Каменского района Ростовской области»;
  -  — устанавливаемая красная линия;
  -  — граница земельного участка, образуемого из земельных участков, находящихся в частной собственности;
  -  — граница земельного участка, образуемого из земель, государственная собственность на которые не разграничена;
  -  16 — номер характерной точки образуемого земельного участка;
  -  61:15:0601701 — граница и номер кадастрового квартала;
  -  61:15:0601701:966 — граница и номер существующего земельного участка;
  -  — граница населенного пункта, установленная по границе кадастрового квартала.
- Зоны с особыми условиями использования территории
-  — граница существующих зон с особыми условиями использования территории;
  -  — граница устанавливаемой охранной зоны межпоселкового газопровода.

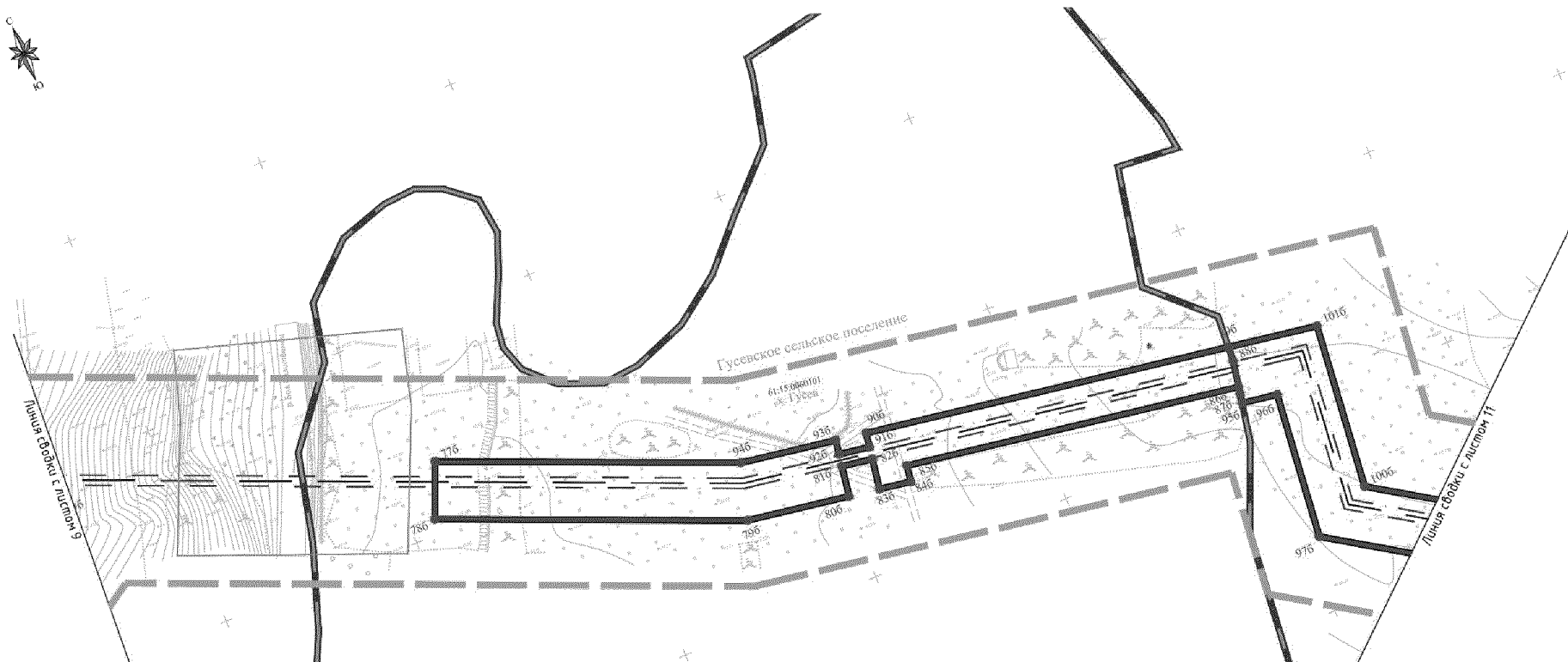


## Условные обозначения:







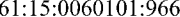



- граница подготовки проекта межевания территории размещения линейного объекта «Межпоселковый газопровод от ГРС Гусев к х. Гусев, х. Самбуров Каменского района Ростовской области»;
- устанавливаемая красная линия;
- граница земельного участка, образуемого из земельных участков, находящихся в частной собственности;
- граница земельного участка, образуемого из земель, государственная собственность на которые не разграничена;
- 16 — номер характерной точки образуемого земельного участка;
- 61:15:0601701 — граница и номер кадастрового квартала;
- 61:15:0601701:966 — граница и номер существующего земельного участка.

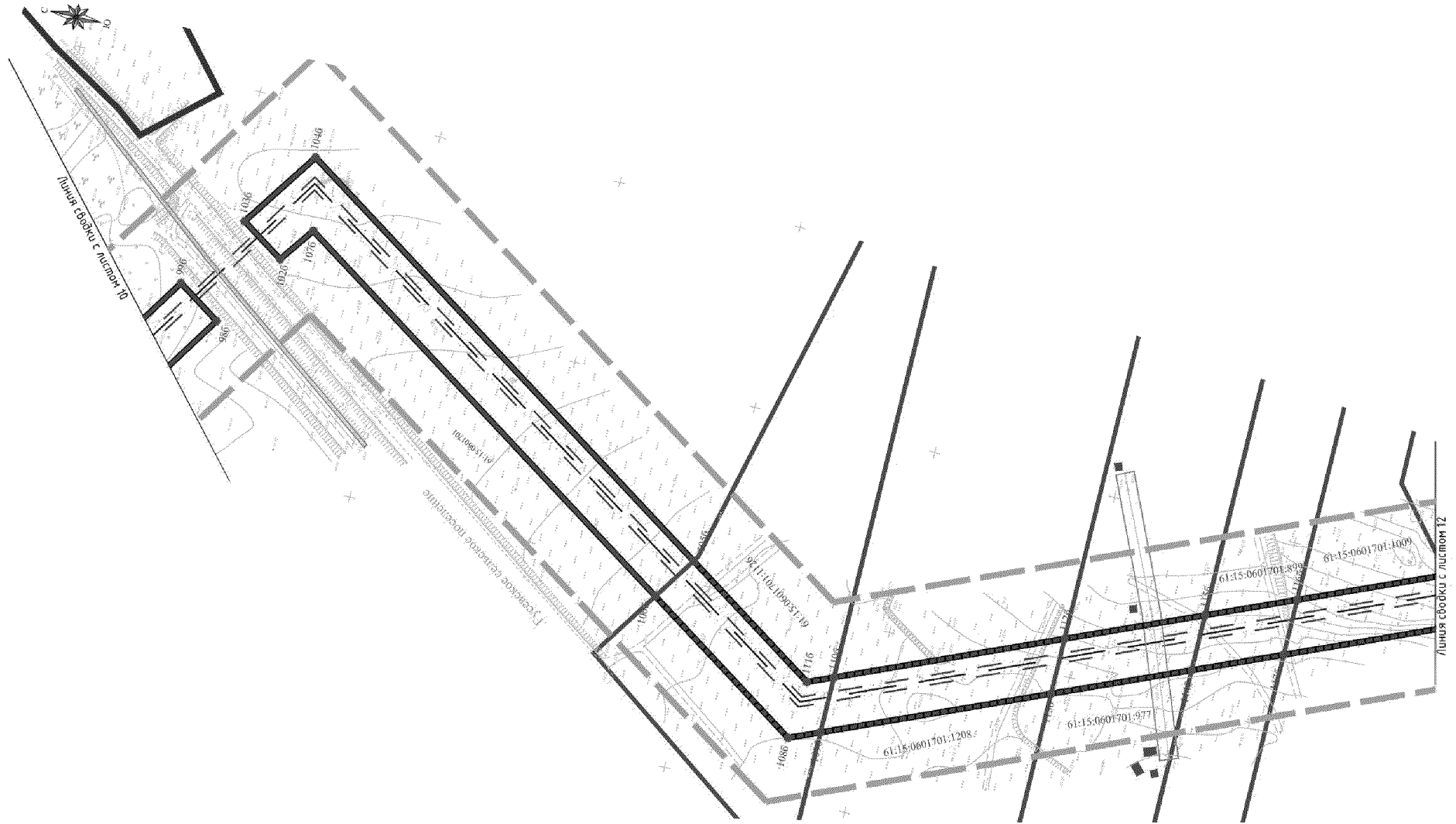
## Зоны с особыми условиями использования территории

- граница существующих зон с особыми условиями использования территории;
- граница устанавливаемой охранной зоны межпоселкового газопровода.






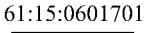
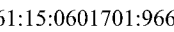


## Условные обозначения:



-  — граница подготовки проекта межевания территории размещения линейного объекта «Межпоселковый газопровод от ГРС Гусев к х. Гусев, х. Самбуров Каменского района Ростовской области»;
  -  — устанавливаемая красная линия;
  -  — граница земельного участка, образуемого из земельных участков, находящихся в частной собственности;
  -  — граница земельного участка, образуемого из земель, государственная собственность на которые не разграничена;
  -  16 — номер характерной точки образуемого земельного участка;
  -  61:15:0060101 — граница и номер кадастрового квартала;
  -  61:15:0060101:966 — граница и номер существующего земельного участка;
  -  — граница населенного пункта, установленная по границе кадастрового квартала.
- Зоны с особыми условиями использования территории
-  — граница существующих зон с особыми условиями использования территории;
  -  — граница устанавливаемой охранной зоны межпоселкового газопровода.

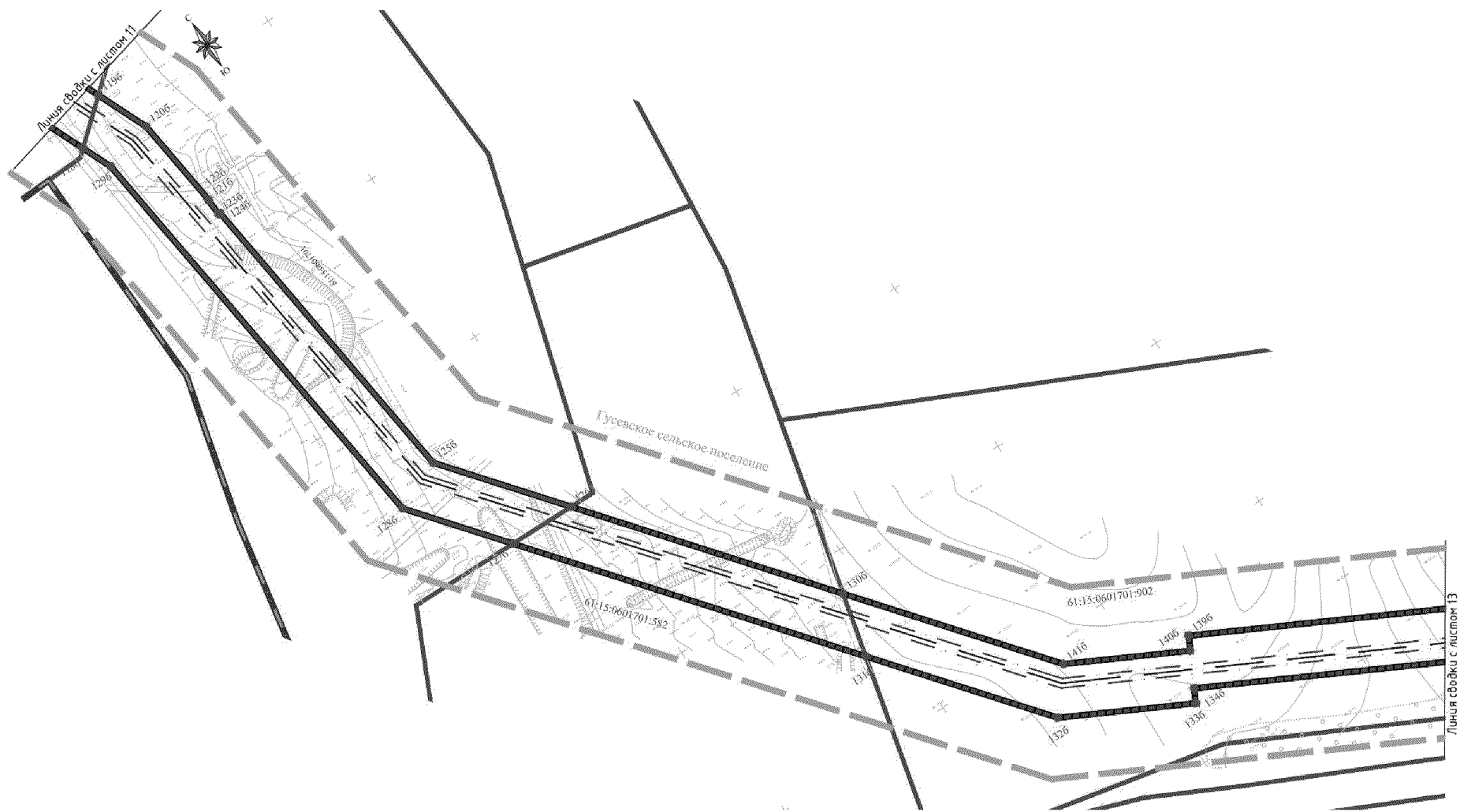


Условные обозначения:






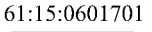
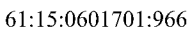


-  – граница подготовки проекта межевания территории размещения линейного объекта «Межпоселковый газопровод от ГРС Гусев к х. Гусев, х. Самбуров Каменского района Ростовской области»;
-  – устанавливаемая красная линия;
-  – граница земельного участка, образуемого из земельных участков, находящихся в частной собственности;
-  – граница земельного участка, образуемого из земель, государственная собственность на которые не разграничена;
-  16 – номер характерной точки образуемого земельного участка;
-  61:15:0601701 – граница и номер кадастрового квартала;
-  61:15:0601701:966 – граница и номер существующего земельного участка.

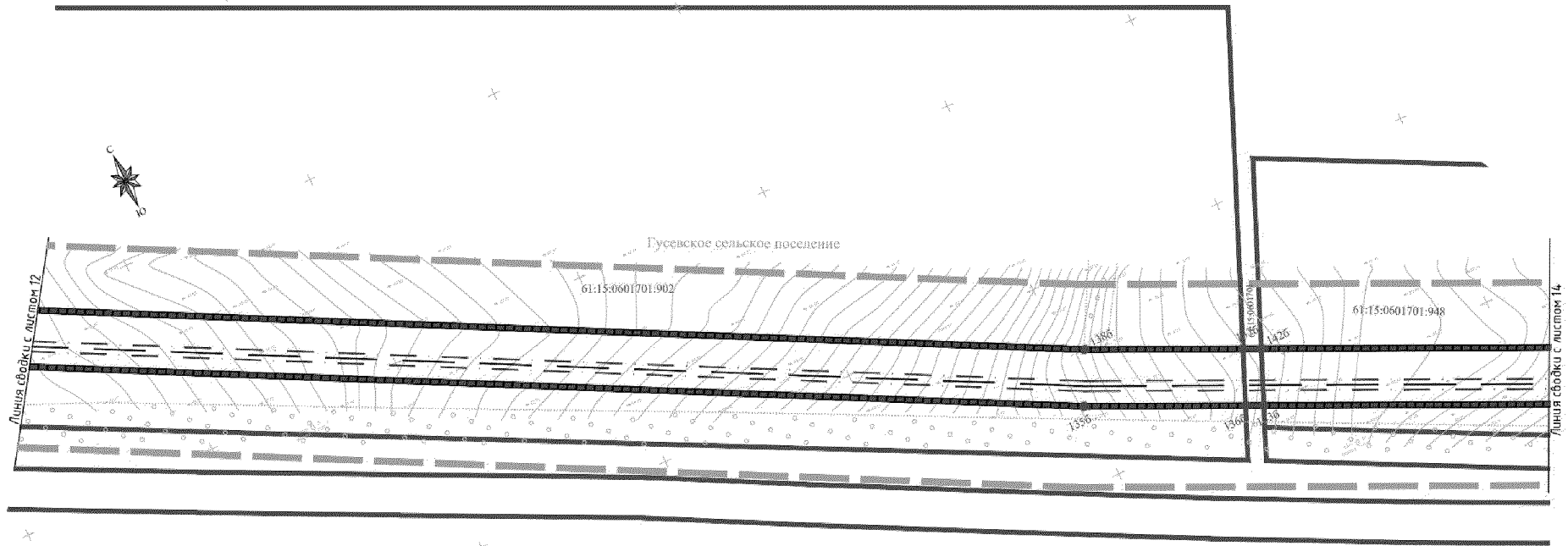
Зоны с особыми условиями использования территории

-  – граница существующих зон с особыми условиями использования территории;
-  – граница устанавливаемой охранной зоны межпоселкового газопровода.





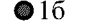
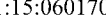
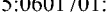



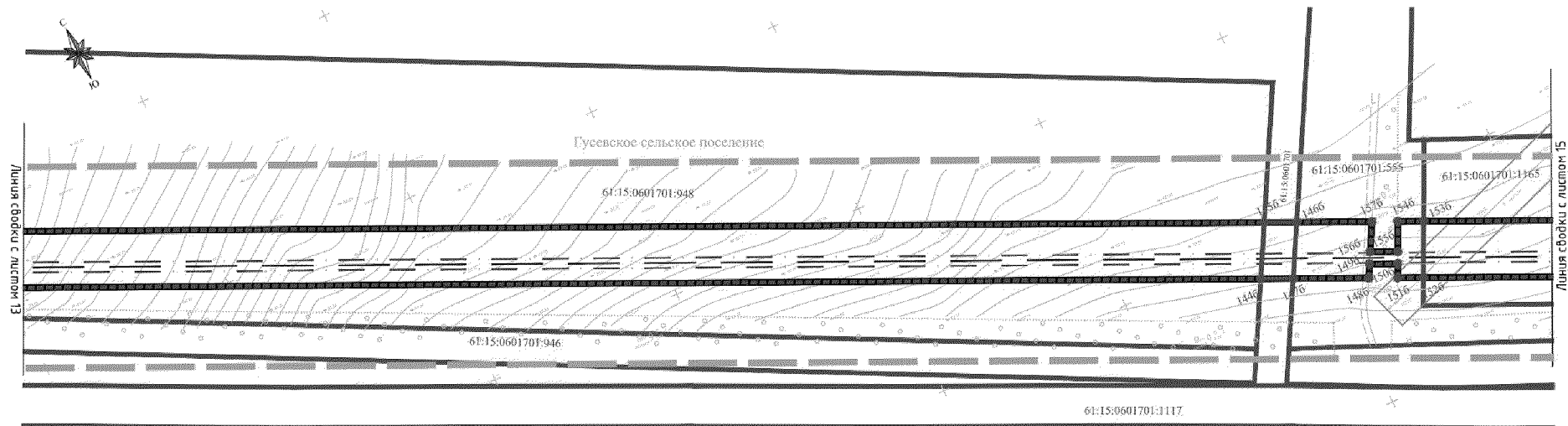
Условные обозначения:

-  – граница подготовки проекта межевания территории размещения линейного объекта «Межпоселковый газопровод от ГРС Гусев к х. Гусев, х. Самбуров Каменского района Ростовской области»;
-  – устанавливаемая красная линия;
-  – граница земельного участка, образуемого из земельных участков, находящихся в частной собственности;
-  – граница земельного участка, образуемого из земель, государственная собственность на которые не разграничена;
-  16 – номер характерной точки образуемого земельного участка;
-  61:15:0601701 – граница и номер кадастрового квартала;
-  61:15:0601701:966 – граница и номер существующего земельного участка;
-  – граница населенного пункта, установленная по границе кадастрового квартала.  
Зоны с особыми условиями использования территории
-  – граница устанавливаемой охранной зоны межпоселкового газопровода.







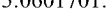




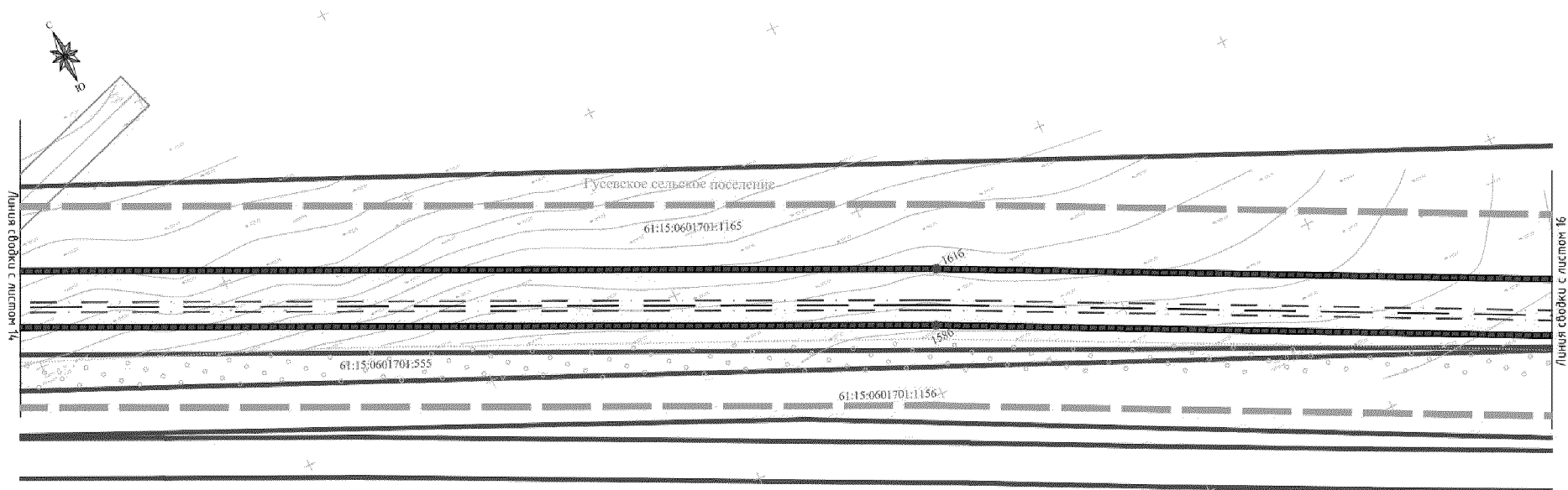
## Условные обозначения:

-  — граница подготовки проекта межевания территории размещения линейного объекта «Межпоселковый газопровод от ГРС Гусев к х. Гусев, х. Самбуров Каменского района Ростовской области»;
  -  — устанавливаемая красная линия;
  -  — граница земельного участка, образуемого из земельных участков, находящихся в частной собственности;
  -  — граница земельного участка, образуемого из земель, государственная собственность на которые не разграничена;
  -  16 — номер характерной точки образуемого земельного участка;
  -  61:15:0601701 — граница и номер кадастрового квартала;
  -  61:15:0601701:966 — граница и номер существующего земельного участка.
- Зоны с особыми условиями использования территории
-  — граница устанавливаемой охранной зоны межпоселкового газопровода.










## Условные обозначения:



-  — граница подготовки проекта межевания территории размещения линейного объекта «Межпоселковый газопровод от ГРС Гусев к х. Гусев, х. Самбуров Каменского района Ростовской области»;
  -  — устанавливаемая красная линия;
  -  — граница земельного участка, образуемого из земельных участков, находящихся в частной собственности;
  -  — граница земельного участка, образуемого из земель, государственная собственность на которые не разграничена;
  -  16 — номер характерной точки образуемого земельного участка;
  -  61:15:0601701 — граница и номер кадастрового квартала;
  -  61:15:0601701:966 — граница и номер существующего земельного участка.
- Зоны с особыми условиями использования территории
-  — граница существующих зон с особыми условиями использования территории;
  -  — граница устанавливаемой охранной зоны межпоселкового газопровода.

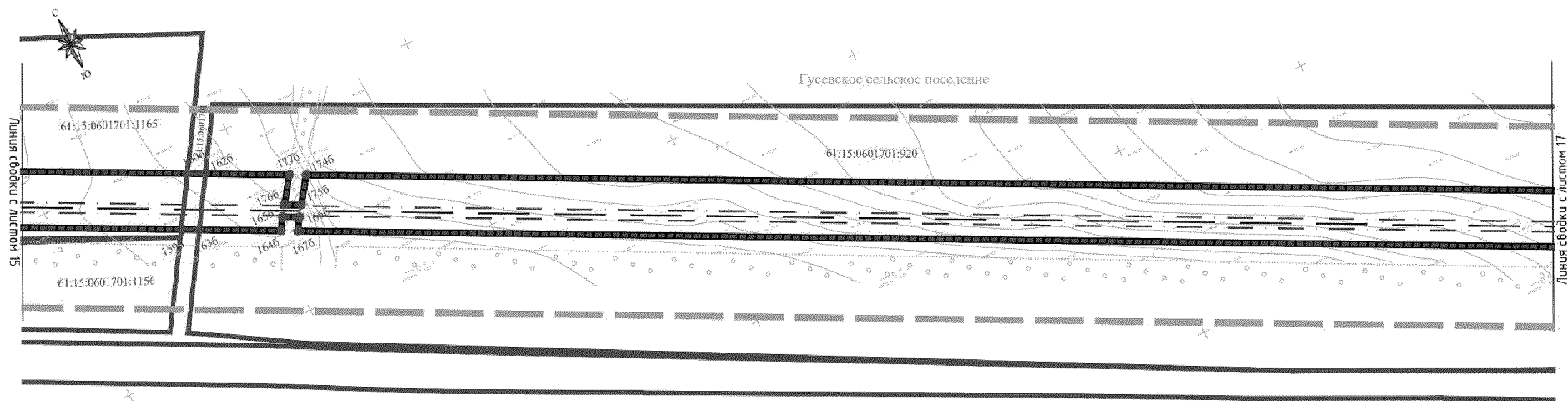


## Условные обозначения:

-  — граница подготовки проекта межевания территории размещения линейного объекта «Межпоселковый газопровод от ГРС Гусев к х. Гусев, х. Самбуров Каменского района Ростовской области»;
-  — устанавливаемая красная линия;
-  — граница земельного участка, образуемого из земельных участков, находящихся в частной собственности;
-  — граница земельного участка, образуемого из земель, государственная собственность на которые не разграничена;
-  16 — номер характерной точки образуемого земельного участка;
-  61:15:0601701 — граница и номер кадастрового квартала;
-  61:15:0601701:966 — граница и номер существующего земельного участка.

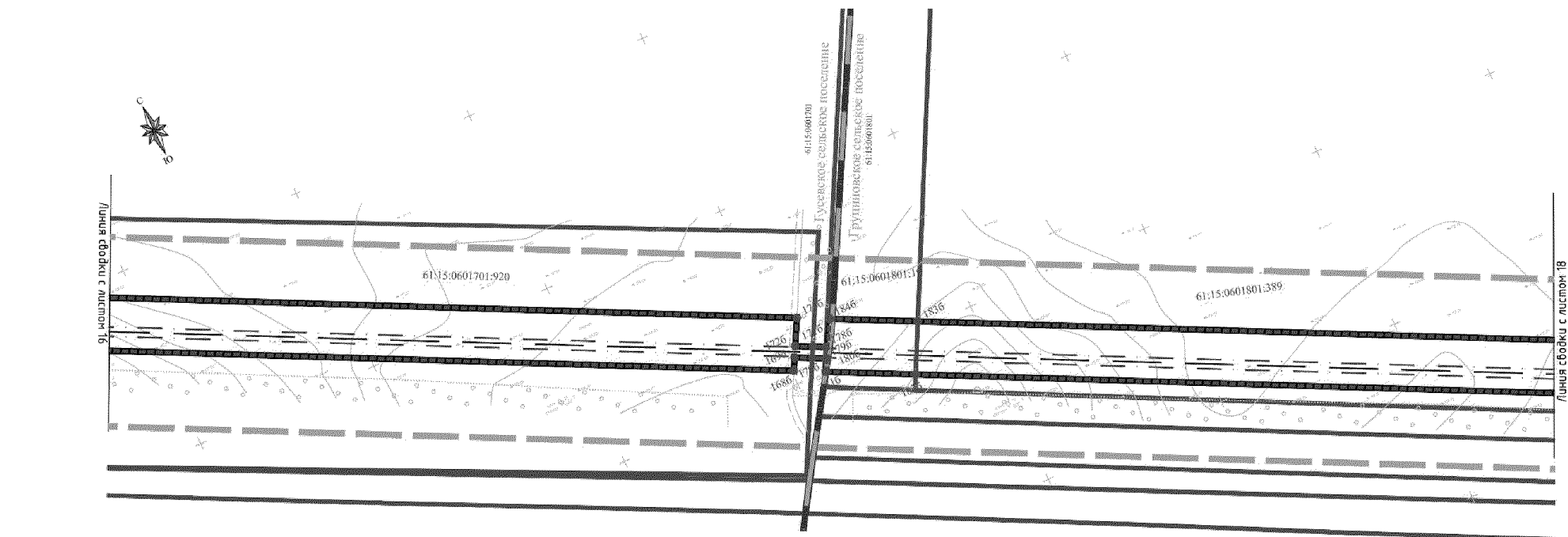
## Зоны с особыми условиями использования территории

-  — граница существующих зон с особыми условиями использования территории;
-  — граница устанавливаемой охранной зоны межпоселкового газопровода.













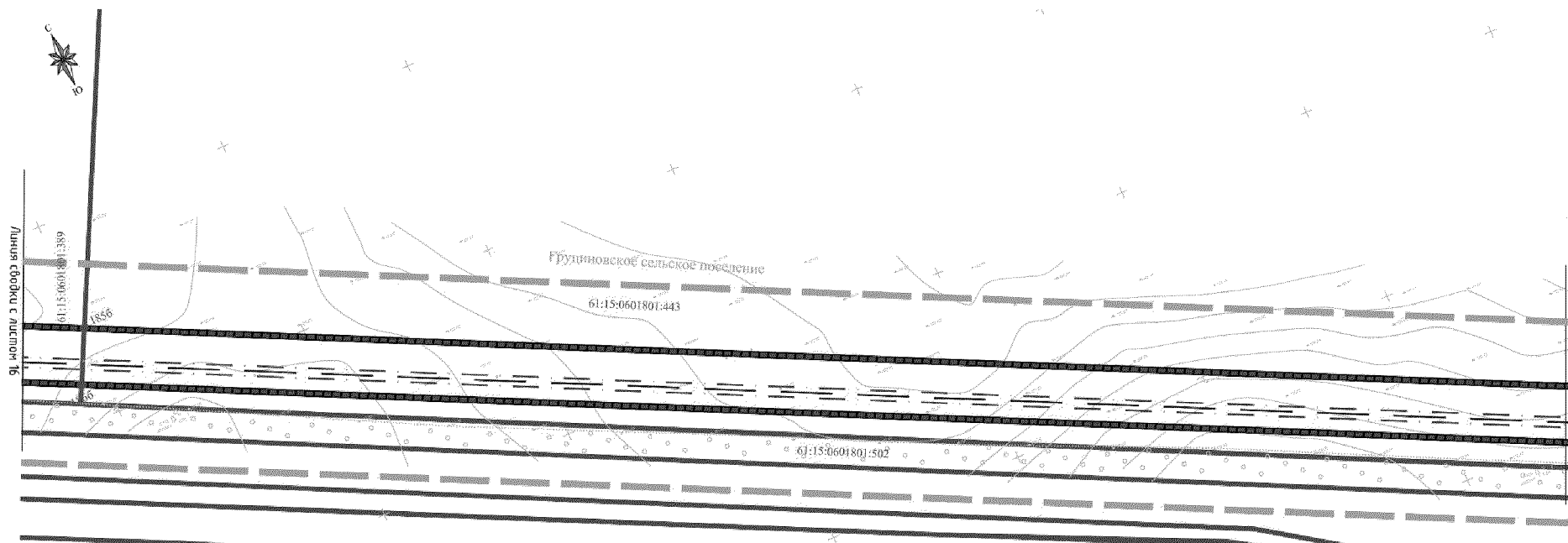
## Условные обозначения:

- — — — — граница подготовки проекта межевания территории размещения линейного объекта «Межпоселковый газопровод от ГРС Гусев к х. Гусев, х. Самбуров Каменского района Ростовской области»;
  - — — — — устанавливаемая красная линия;
  - — — — — граница земельного участка, образуемого из земельных участков, находящихся в частной собственности;
  - — — — — граница земельного участка, образуемого из земель, государственная собственность на которые не разграничена;
  - 16 — номер характерной точки образуемого земельного участка;
  - 61:15:0601701 — граница и номер кадастрового квартала;
  - 61:15:0601701:966 — граница и номер существующего земельного участка.
- Зоны с особыми условиями использования территории
- — — — — граница устанавливаемой охранной зоны межпоселкового газопровода.



## Условные обозначения:

-  — граница подготовки проекта межевания территории размещения линейного объекта «Межпоселковый газопровод от ГРС Гусев к х. Гусев, х. Самбуров Каменского района Ростовской области»;
-  — устанавливаемая красная линия;
-  — граница земельного участка, образуемого из земельных участков, находящихся в частной собственности;
-  — граница земельного участка, образуемого из земель, государственная собственность на которые не разграничена;
-  16 — номер характерной точки образуемого земельного участка;
-  61:15:0601801 — граница и номер кадастрового квартала;
-  61:15:0601801:966 — граница и номер существующего земельного участка;
-  — граница сельского поселения.
-  — Зоны с особыми условиями использования территории
-  — граница устанавливаемой охранной зоны межпоселкового газопровода.

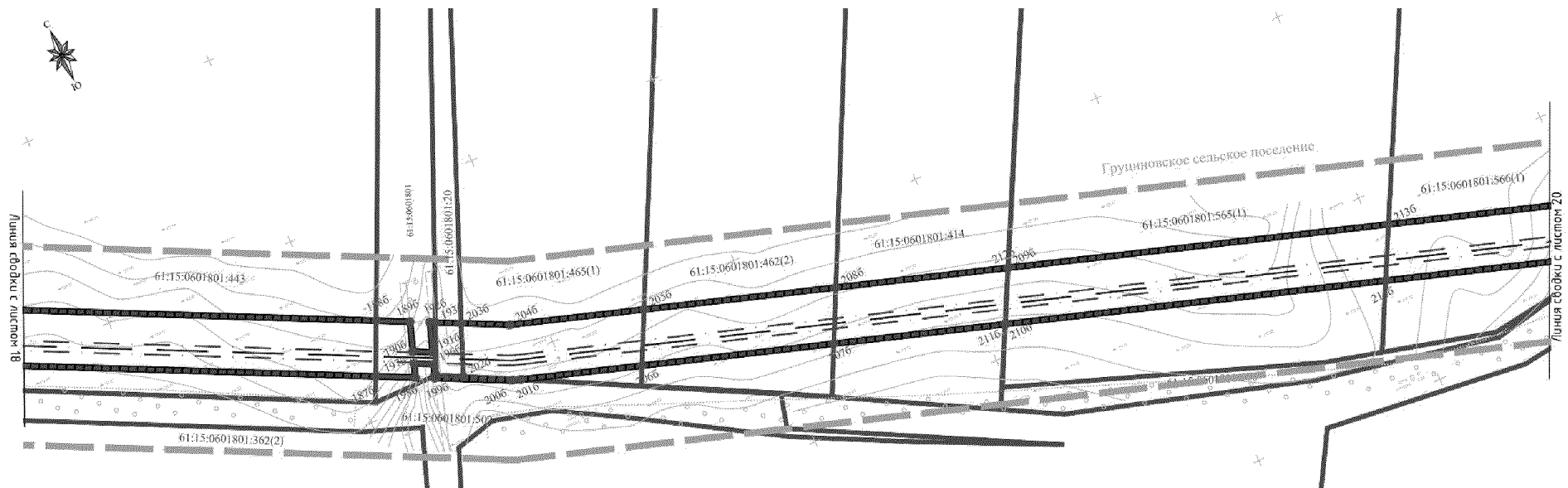


## Условные обозначения:






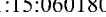


- — — — — граница подготовки проекта межевания территории размещения линейного объекта «Межпоселковый газопровод от ГРС Гусев к х. Гусев, х. Самбуров Каменского района Ростовской области»;
- — — — — устанавливаемая красная линия;
- · - · - · граница земельного участка, образуемого из земельных участков, находящихся в частной собственности;
- ▬▬▬▬▬▬ граница земельного участка, образуемого из земель, государственная собственность на которые не разграничена;
- 16 — номер характерной точки образуемого земельного участка;
- 61:15:0601801 — граница и номер кадастрового квартала;
- 61:15:0601801:966 — граница и номер существующего земельного участка.

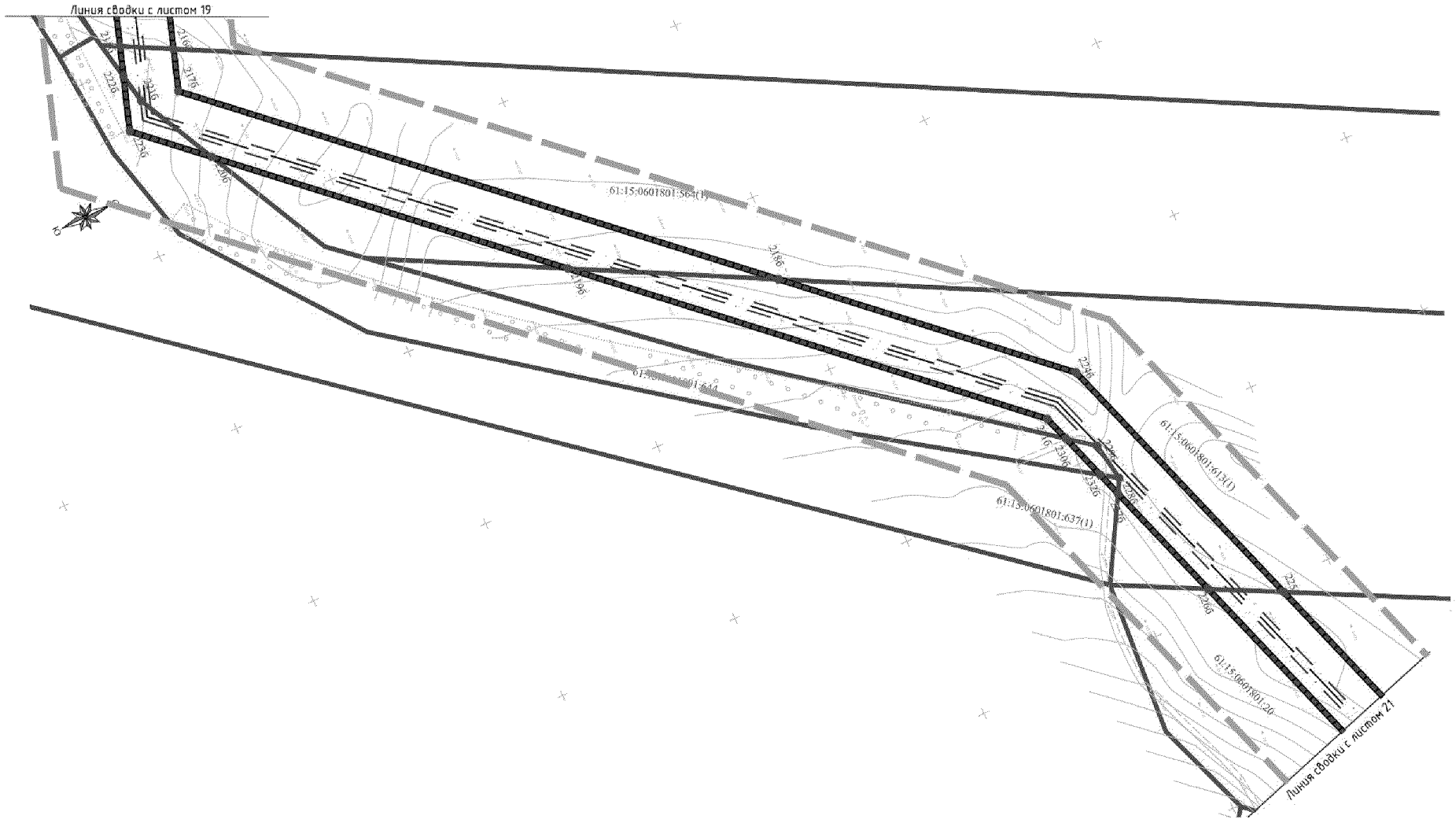
## Зоны с особыми условиями использования территории

- ▭▭▭▭▭▭ — граница устанавливаемой охранной зоны межпоселкового газопровода.






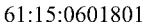
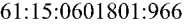



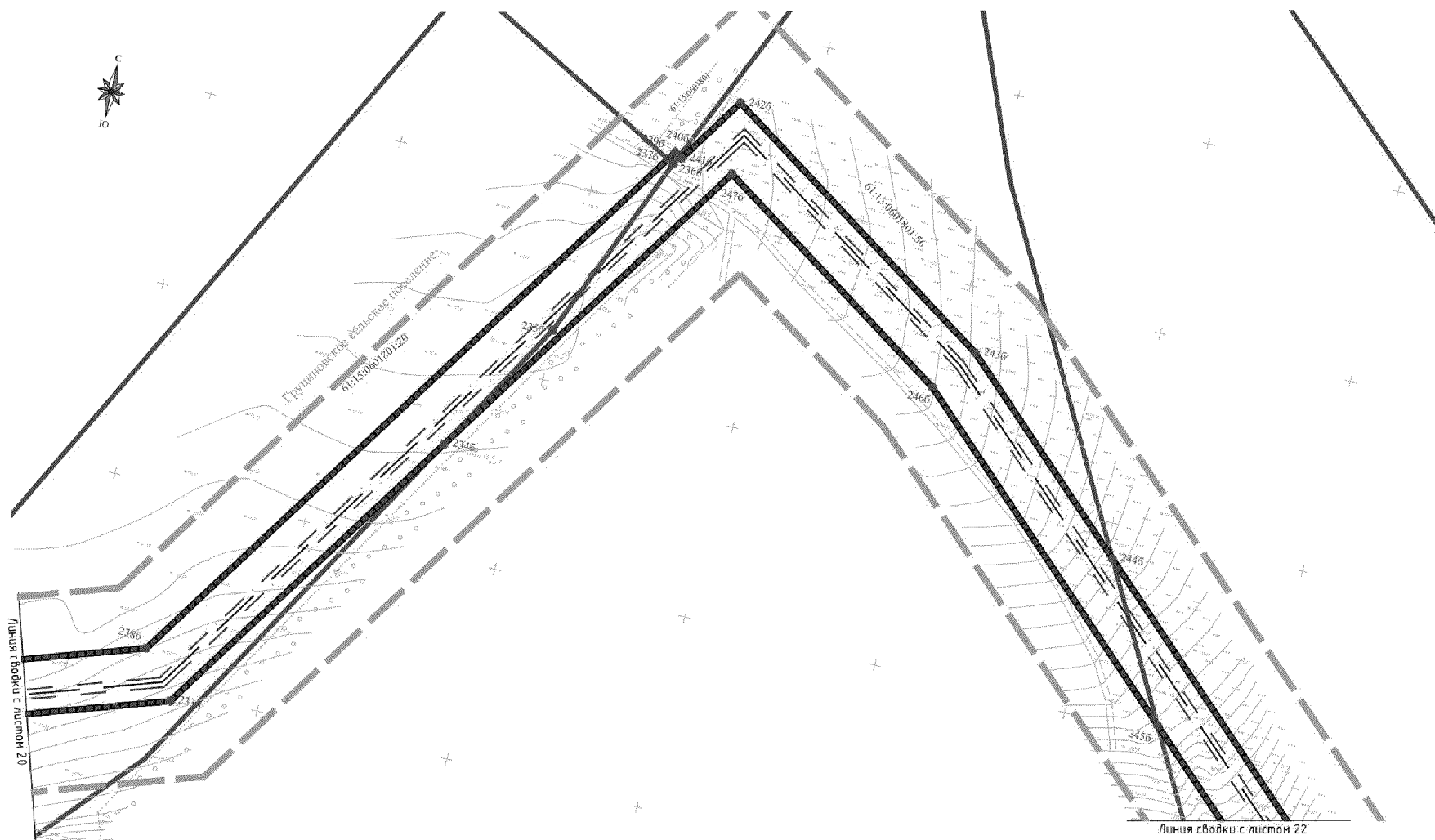
## Условные обозначения:

-  – граница подготовки проекта межевания территории размещения линейного объекта «Межпоселковый газопровод от ГРС Гусев к х. Гусев, х. Самбуров Каменского района Ростовской области»;
  -  – устанавливаемая красная линия;
  -  – граница земельного участка, образуемого из земельных участков, находящихся в частной собственности;
  -  – граница земельного участка, образуемого из земель, государственная собственность на которые не разграничена;
  -  16 – номер характерной точки образуемого земельного участка;
  -  61:15:0601801 – граница и номер кадастрового квартала;
  -  61:15:0601801:966 – граница и номер существующего земельного участка.
- Зоны с особыми условиями использования территории
-  – граница устанавливаемой охранной зоны межпоселкового газопровода.





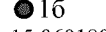
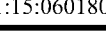
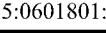
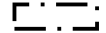


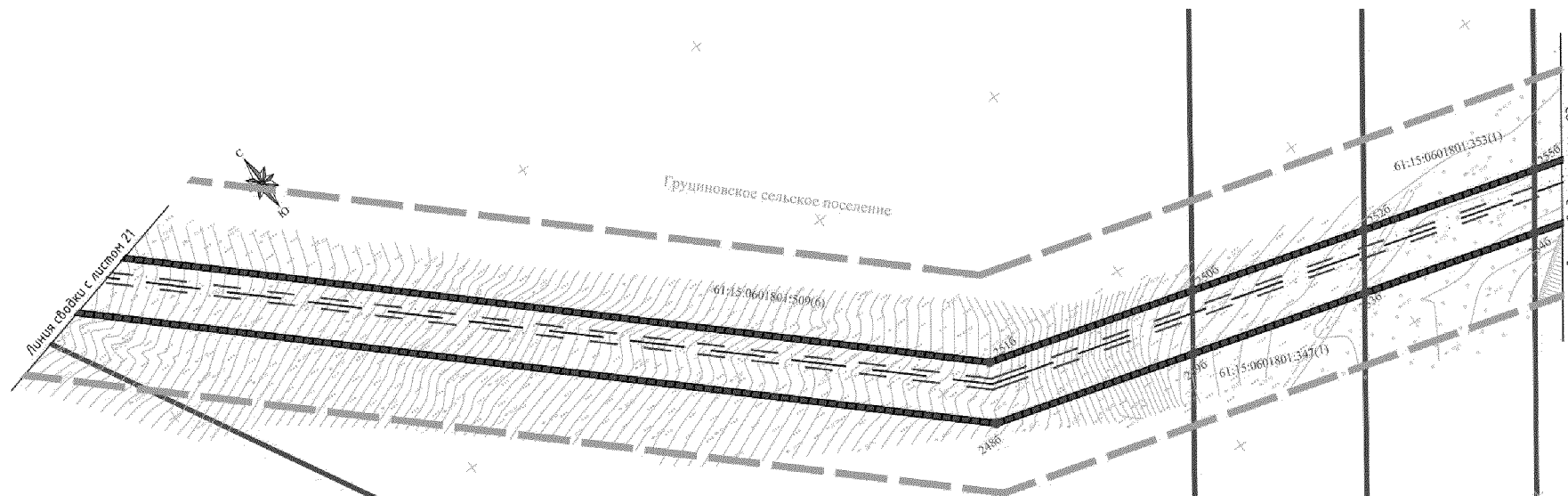
Условные обозначения:

-  – граница подготовки проекта межевания территории размещения линейного объекта «Межпоселковый газопровод от ГРС Гусев к х. Гусев, х. Самбуров Каменского района Ростовской области»;
  -  – устанавливаемая красная линия;
  -  – граница земельного участка, образуемого из земельных участков, находящихся в частной собственности;
  -  – граница земельного участка, образуемого из земель, государственная собственность на которые не разграничена;
  -  16 – номер характерной точки образуемого земельного участка;
  -  61:15:0601801 – граница и номер кадастрового квартала;
  -  61:15:0601801:966 – граница и номер существующего земельного участка.
- Зоны с особыми условиями использования территории
-  – граница устанавливаемой охранной зоны межпоселкового газопровода.











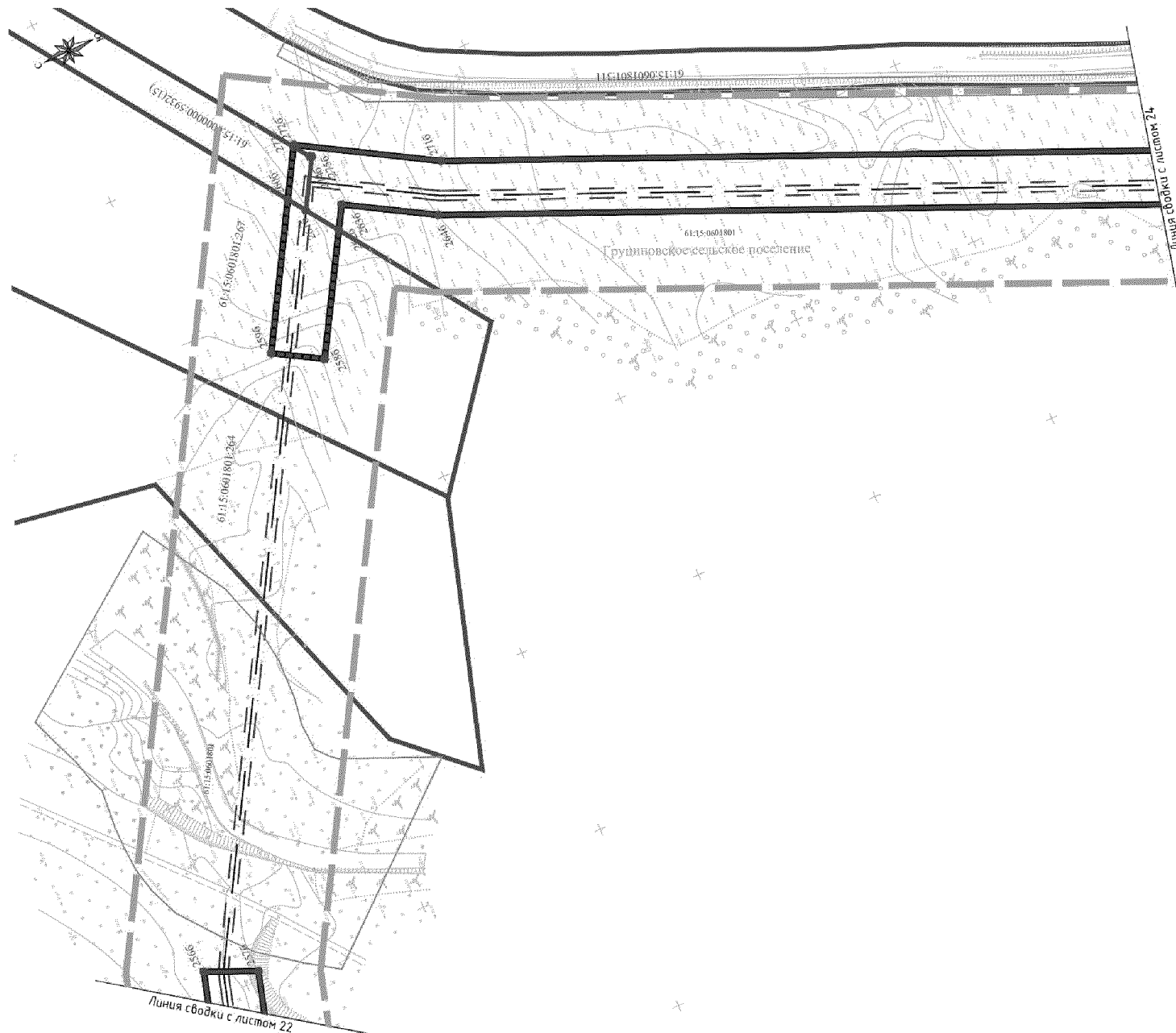
Условные обозначения:

-  – граница подготовки проекта межевания территории размещения линейного объекта «Межпоселковый газопровод от ГРС Гусев к х. Гусев, х. Самбуров Каменского района Ростовской области»;
  -  – устанавливаемая красная линия;
  -  – граница земельного участка, образуемого из земельных участков, находящихся в частной собственности;
  -  – граница земельного участка, образуемого из земель, государственная собственность на которые не разграничена;
  -  – номер характерной точки образуемого земельного участка;
  -  – граница и номер кадастрового квартала;
  -  – граница и номер существующего земельного участка.
- Зоны с особыми условиями использования территории
-  – граница устанавливаемой охранной зоны межпоселкового газопровода.






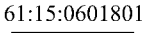
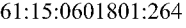


## Условные обозначения:



-  — граница подготовки проекта межевания территории размещения линейного объекта «Межпоселковый газопровод от ГРС Гусев к х. Гусев, х. Самбуров Каменского района Ростовской области»;
  -  — устанавливаемая красная линия;
  -  — граница земельного участка, образуемого из земельных участков, находящихся в частной собственности;
  -  — граница земельного участка, образуемого из земель, государственная собственность на которые не разграничена;
  -  16 — номер характерной точки образуемого земельного участка;
  -  61:15:0601801 — граница и номер кадастрового квартала;
  -  61:15:0601801:966 — граница и номер существующего земельного участка.
- Зоны с особыми условиями использования территории
-  — граница устанавливаемой охранной зоны межпоселкового газопровода.

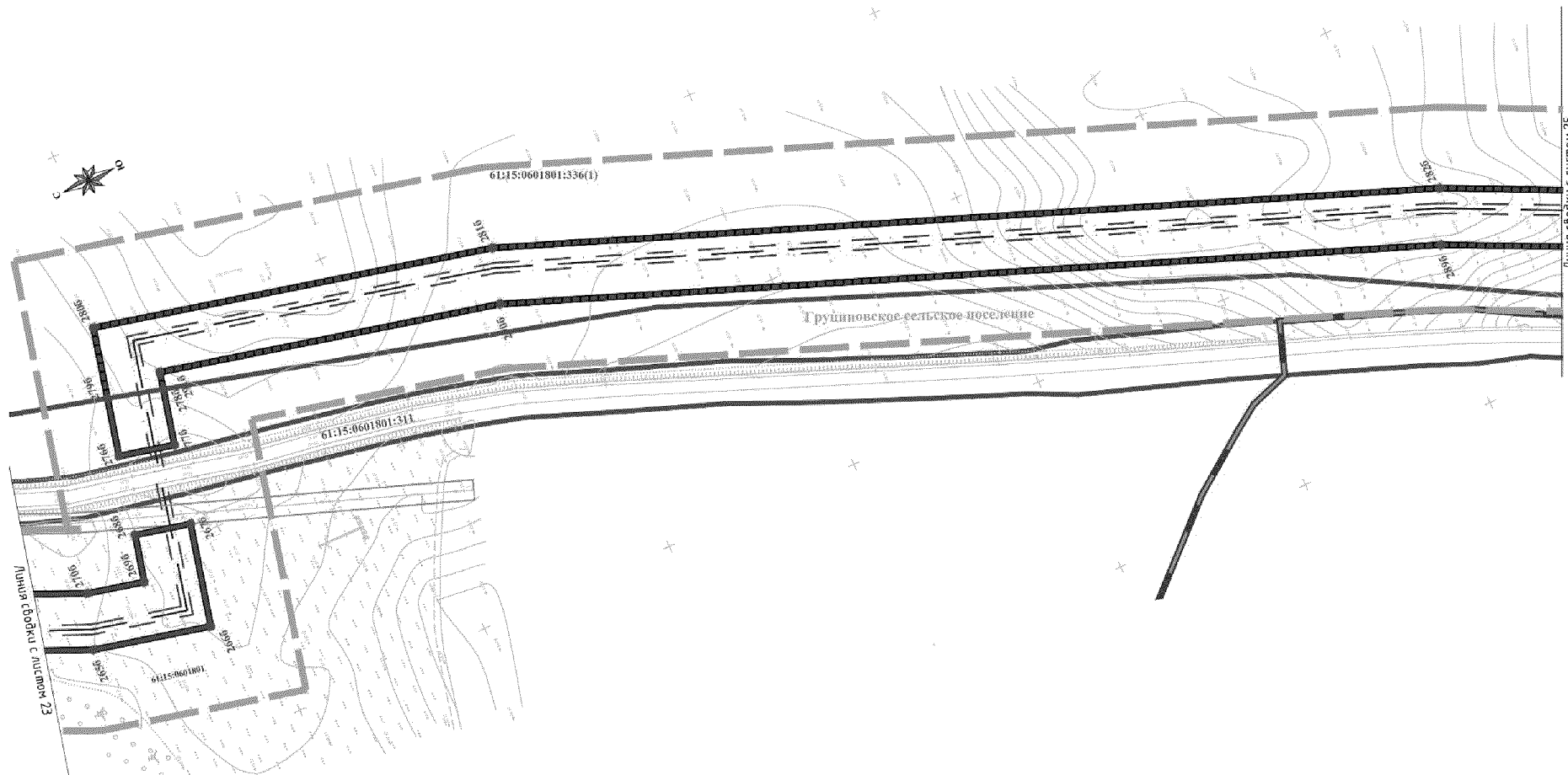


Условные обозначения:

-  – граница подготовки проекта межевания территории размещения линейного объекта «Межпоселковый газопровод от ГРС Гусев к х. Гусев, х. Самбуров Каменского района Ростовской области»;
-  – устанавливаемая красная линия;
-  – граница земельного участка, образуемого из земельных участков, находящихся в частной собственности;
-  – граница земельного участка, образуемого из земель, государственная собственность на которые не разграничена;
-  16 – номер характерной точки образуемого земельного участка;
-  61:15:0601801 – граница и номер кадастрового квартала;
-  61:15:0601801:264 – граница и номер существующего земельного участка.







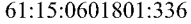



Зоны с особыми условиями использования территории

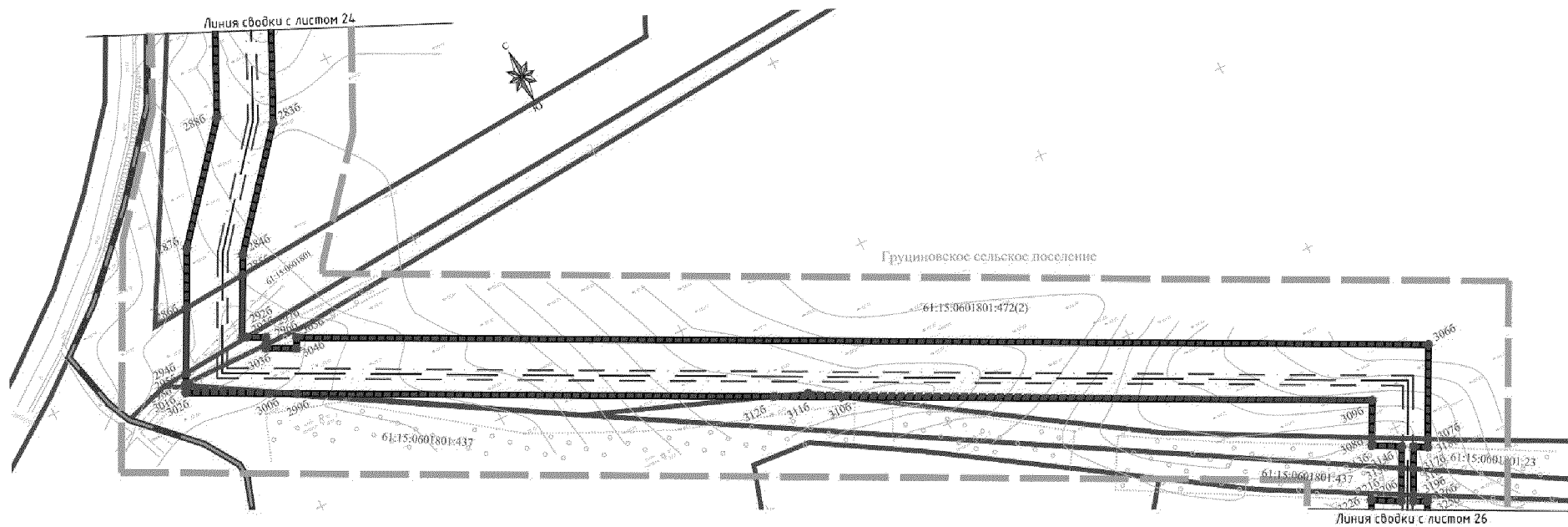
-  – граница существующих зон с особыми условиями использования территории;
-  – граница устанавливаемой охранной зоны межпоселкового газопровода.









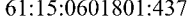


Линия съёмки с листом 25

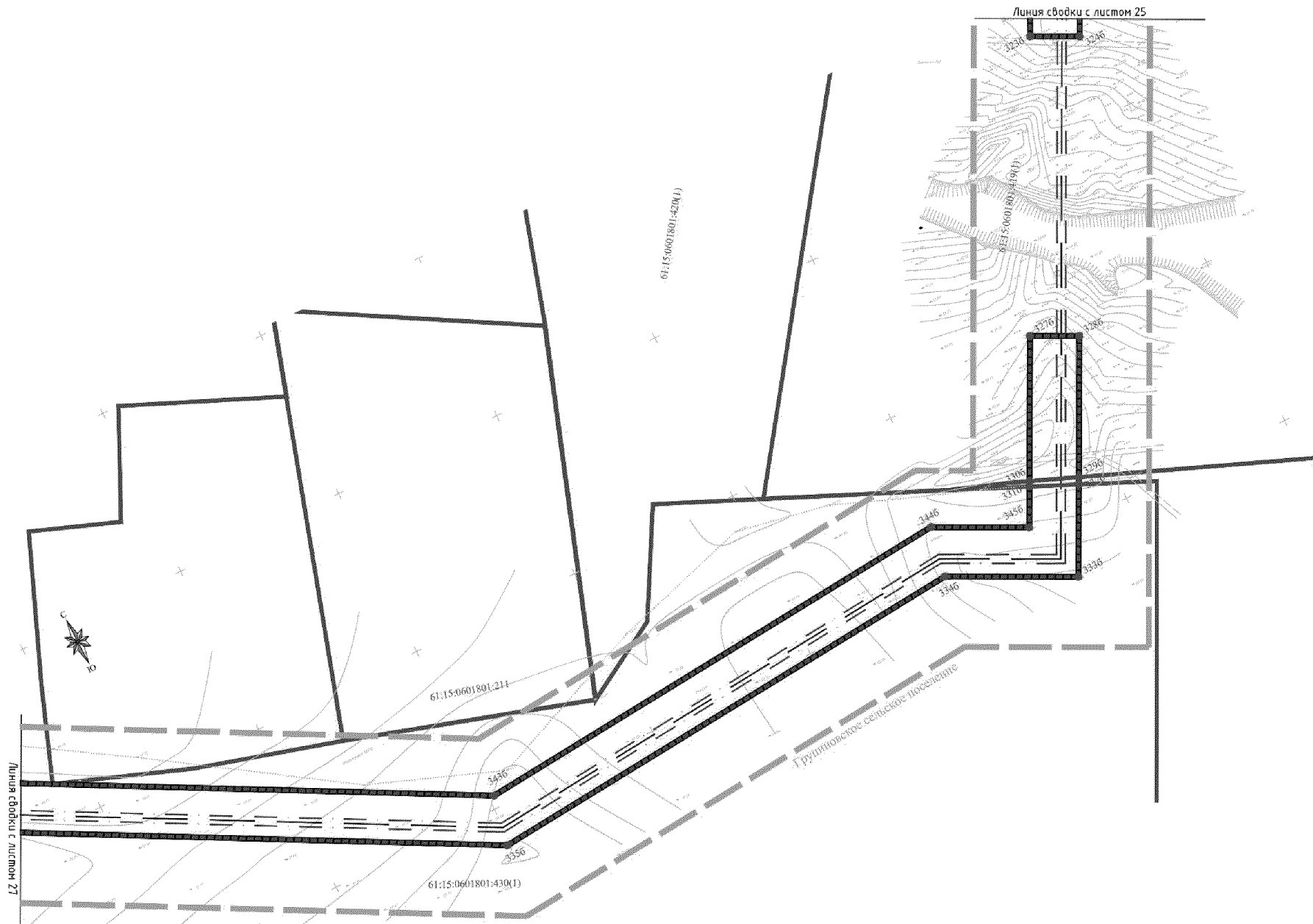
Условные обозначения:

-  – граница подготовки проекта межевания территории размещения линейного объекта «Межпоселковый газопровод от ГРС Гусев к х. Гусев, х. Самбуров Каменского района Ростовской области»;
  -  – устанавливаемая красная линия;
  -  – граница земельного участка, образуемого из земельных участков, находящихся в частной собственности;
  -  – граница земельного участка, образуемого из земель, государственная собственность на которые не разграничена;
  -  16 – номер характерной точки образуемого земельного участка;
  -  61:15:0601801 – граница и номер кадастрового квартала;
  -  61:15:0601801:336 – граница и номер существующего земельного участка;
  -  – граница населенного пункта, установленная по границе кадастрового квартала.
- Зоны с особыми условиями использования территории
-  – граница существующих зон с особыми условиями использования территории;
  -  – граница устанавливаемой охранной зоны межпоселкового газопровода.






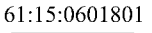
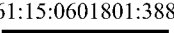



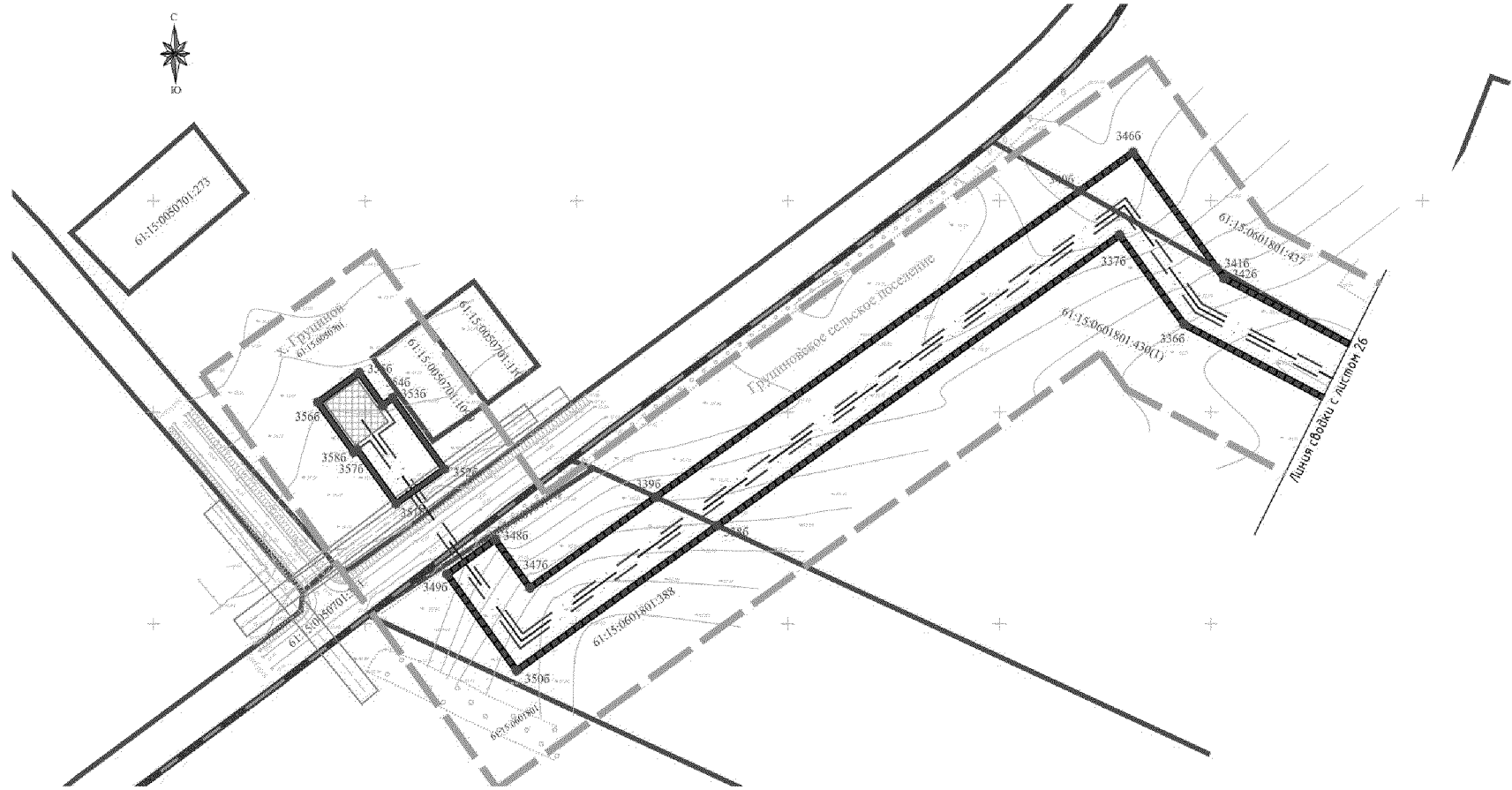
## Условные обозначения:

-  — граница подготовки проекта межевания территории размещения линейного объекта «Межпоселковый газопровод от ГРС Гусев к х. Гусев, х. Самбуров Каменского района Ростовской области»;
  -  — устанавливаемая красная линия;
  -  — граница земельного участка, образуемого из земельных участков, находящихся в частной собственности;
  -  — граница земельного участка, образуемого из земель, государственная собственность на которые не разграничена;
  -  16 — номер характерной точки образуемого земельного участка;
  -  — граница и номер кадастрового квартала;
  -  — граница и номер существующего земельного участка;
  -  — граница населенного пункта, установленная по границе кадастрового квартала.
- Зоны с особыми условиями использования территории
-  — граница устанавливаемой охранной зоны межпоселкового газопровода.





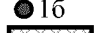

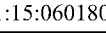






Условные обозначения:

-  – граница подготовки проекта межевания территории размещения линейного объекта «Межпоселковый газопровод от ГРС Гусев к х. Гусев, х. Самбуров Каменского района Ростовской области»;
  -  – устанавливаемая красная линия;
  -  – граница земельного участка, образуемого из земельных участков, находящихся в частной собственности;
  -  – граница земельного участка, образуемого из земель, государственная собственность на которые не разграничена;
  -  16 – номер характерной точки образуемого земельного участка;
  -  61:15:0601801 – граница и номер кадастрового квартала;
  -  61:15:0601801:388 – граница и номер существующего земельного участка.
- Зоны с особыми условиями использования территории
-  – граница устанавливаемой охранной зоны межпоселкового газопровода.



Условные обозначения:

-  – граница подготовки проекта межевания территории размещения линейного объекта «Межпоселковый газопровод от ГРС Гусев к х. Гусев, х. Самбуров Каменского района Ростовской области»;
  -  – устанавливаемая красная линия;
  -  – граница земельного участка, образуемого из земельных участков, находящихся в частной собственности;
  -  – граница земельного участка, образуемого из земель, государственная собственность на которые не разграничена;
  -  – номер характерной точки образуемого земельного участка;
  -  – граница зоны для организации строительства объектов и сооружений, входящих в структуру линейного объекта;
  -  – граница и номер кадастрового квартала;
  -  – граница и номер существующего земельного участка;
  -  – граница населенного пункта, установленная по границе кадастрового квартала.
- Зоны с особыми условиями использования территории
-  – граница существующих зон с особыми условиями использования территории;
  -  – граница устанавливаемой охранной зоны межпоселкового газопровода.

Начальник управления  
документационного обеспечения  
Правительства Ростовской области



Т.А. Родионченко

**ПОЯСНИТЕЛЬНАЯ ЗАПИСКА**  
к проекту межевания территории размещения  
линейных объектов: «Газопровод-отвод и ГРС Гусев  
Каменского района Ростовской области» и «Межпоселковый газопровод  
от ГРС Гусев к х. Гусев, х. Самбуров Каменского района Ростовской области»

**1. Общие положения**

Проект межевания территории размещения линейных объектов разработан в целях определения границ территорий, необходимых для организации строительства линейных объектов: «Газопровод-отвод и ГРС Гусев Каменского района Ростовской области» и «Межпоселковый газопровод от ГРС Гусев к х. Гусев, х. Самбуров Каменского района Ростовской области».

Основной задачей проекта межевания является установление границ образуемых земельных участков и границ действия сервитутов в границах полосы отвода для организации строительства линейных объектов: «Газопровод-отвод и ГРС Гусев Каменского района Ростовской области» и «Межпоселковый газопровод от ГРС Гусев к х. Гусев, х. Самбуров Каменского района Ростовской области».

Проект межевания выполнен в границах Гусевского и Груциновского сельских поселений Каменского района Ростовской области.

Общая площадь полосы отвода для организации строительства линейных объектов: «Газопровод-отвод и ГРС Гусев Каменского района Ростовской области» – 16,8160 гектара. Общая площадь полосы отвода для организации строительства объекта: «Межпоселковый газопровод от ГРС Гусев к х. Гусев, х. Самбуров Каменского района Ростовской области» – 42,8787 гектара.

В чертеже межевания обозначены земельные участки для размещения объектов, входящих в инфраструктуру линейных объектов: газораспределительная станция, камера запуска очистного устройства, камера приема очистного устройства, контрольно-измерительные пункты, контрольно-измерительные колонки, свечи, крановые узлы, столбы высоковольтной линии электропередачи, подъездные дороги, дом оператора.

Границы земельных участков для размещения объектов, входящих в инфраструктуру линейных объектов, подлежат уточнению и координированию после завершения строительства объектов по результатам исполнительной съемки с последующим внесением изменений в проект межевания территории на этапе ввода объектов в эксплуатацию.

Каталог координат поворотных точек границ общего контура полосы отвода для организации строительства линейного объекта «Газопровод-отвод и ГРС Гусев Каменского района Ростовской области» приведен в таблице № 1.

Таблица № 1

№ точки	X	Y
1	2	3
1a	558982,93	2259269,85
2a	558978,21	2259269,85
3a	558978,08	2259274,71
4a	558967,95	2259274,27
5a	558968,15	2259269,85
6a	558959,89	2259269,85
7a	558959,24	2259283,31
8a	558982,58	2259283,48
9a	558982,08	2259303,14
10a	558940,08	2259302,47
11a	558940,09	2259299,92
12a	558935,31	2259299,96
13a	558936,23	2259283,14
14a	558959,21	2259283,95
15a	558940,03	2259309,25
16a	558927,04	2259309,48
17a	558926,55	2259325,09
18a	558802,77	2259320,66
19a	558802,60	2259348,56
20a	558887,71	2259351,29
21a	558980,78	2259353,70
22a	558773,19	2259319,60
23a	558636,74	2259297,66
24a	558631,18	2259297,57
25a	558580,57	2259612,31
26a	558591,16	2259613,26
27a	558596,54	2259613,75
28a	558607,30	2259622,44
29a	558654,51	2259328,87
30a	558770,48	2259347,52
31a	558560,00	2259916,53
32a	558577,97	2260009,44
33a	558574,21	2260036,17
34a	558554,08	2260032,72
35a	558545,40	2259986,44
36a	558531,94	2259914,67
37a	558582,39	2260032,30

1	2	3
38a	558579,35	2260037,05
39a	558583,45	2260037,75
40a	558588,61	2260064,47
41a	558564,87	2260098,95
42a	558565,48	2260121,48
43a	558540,35	2260097,07
44a	558546,08	2260061,32
45a	558556,58	2260046,06
46a	558536,26	2260075,58
47a	558541,01	2260252,56
48a	558544,22	2260252,79
49a	558568,69	2260241,01
50a	558569,50	2260271,05
51a	558569,32	2260270,90
52a	558541,34	2260264,73
53a	558548,06	2260514,86
54a	558576,50	2260531,39
55a	558581,21	2260706,29
56a	558552,76	2260689,76
57a	558555,14	2260778,70
58a	558535,46	2260815,15
59a	558559,95	2260828,73
60a	558583,33	2260785,42
61a	558499,58	2260881,62
62a	558524,06	2260895,20
63a	558488,13	2260961,75
64a	558463,65	2260948,16
65a	558427,68	2261014,79
66a	558452,16	2261028,37
67a	558372,35	2261176,20
68a	558348,13	2261162,12
69a	558264,59	2261316,84
70a	558288,96	2261330,63
71a	558121,48	2261640,84
72a	558096,89	2261627,45
73a	558088,51	2261642,97
74a	558113,19	2261656,20
75a	558102,10	2261676,73
76a	558077,67	2261663,04
77a	558071,19	2261675,05
78a	558095,62	2261688,74
79a	558050,44	2261772,42
80a	558026,01	2261758,73
81a	558005,00	2261797,65

1	2	3
82a	558029,40	2261811,38
83a	558008,75	2261849,63
84a	557984,40	2261835,80
85a	557938,99	2261919,89
86a	557963,42	2261933,58
87a	557902,38	2262046,64
88a	557876,23	2262102,73
89a	557851,74	2262089,00
90a	557877,35	2262034,06
91a	557834,71	2262191,78
92a	557810,21	2262178,06
93a	557767,80	2262269,03
94a	557792,30	2262282,75
95a	557748,93	2262375,77
96a	557724,44	2262362,04
97a	557680,06	2262457,23
98a	557704,55	2262470,95
99a	557659,08	2262568,49
100a	557634,58	2262554,77
101a	557587,30	2262656,17
102a	557611,80	2262669,89
103a	557561,89	2262776,93
104a	557537,40	2262763,20
105a	557410,34	2263035,74
106a	557379,36	2263020,03
107a	557374,87	2263012,79
108a	557359,93	2263043,81
109a	557397,64	2263062,97
110a	557356,54	2263151,11
111a	557381,04	2263164,83
112a	557423,23	2263074,34
113a	557621,36	2263166,71
114a	557633,81	2263141,63
115a	557435,06	2263048,96
116a	557374,56	2263012,29
117a	557373,24	2263011,69
118a	557357,63	2263042,64
119a	557280,20	2263314,85
120a	557275,44	2263319,37
121a	557258,08	2263301,09
122a	557240,28	2263318,00
123a	557210,19	2263395,88
124a	557224,25	2263410,68
125a	557255,15	2263427,99

1	2	3
126a	557276,56	2263407,66
127a	557342,64	2263477,00
128a	557360,42	2263486,96
129a	557280,91	2263403,53
130a	557288,98	2263395,86
131a	557499,07	2263344,27
132a	557492,40	2263317,08
133a	557314,71	2263360,71
134a	557294,72	2263339,67
135a	557303,34	2263331,49
136a	557403,84	2263541,23
137a	557424,05	2263522,61
138a	557414,87	2263517,47
139a	557401,36	2263529,92
140a	557472,71	2263464,19
141a	557479,62	2263471,44
142a	557232,61	2263325,28
143a	557178,92	2263268,46
144a	557157,63	2263289,66
145a	557210,86	2263345,94
146a	557196,45	2263359,62
147a	557181,68	2263344,07
148a	557174,27	2263351,12
149a	557151,34	2263358,35
150a	557139,79	2263364,57
151a	557015,39	2263435,64
152a	556855,53	2263628,02
153a	556841,27	2263650,04
154a	556848,71	2263654,93
155a	556863,15	2263633,13
156a	556923,43	2263558,50
157a	557019,36	2263442,44
158a	557152,79	2263368,08
159a	557178,57	2263358,07
160a	557181,38	2263355,37
161a	557190,65	2263365,13
162a	557185,57	2263369,95
163a	557247,55	2263435,21
164a	556840,25	2263667,71
165a	556822,28	2263685,16
166a	556814,46	2263680,02
167a	556834,06	2263661,18
168a	556813,87	2263693,32
169a	556789,78	2263723,15

1	2	3
170a	556775,53	2263744,29
171a	556767,63	2263739,67
172a	556783,40	2263716,53
173a	556806,66	2263687,52
174a	556759,33	2263718,04
175a	556746,76	2263710,17
176a	556739,07	2263721,25
177a	556727,15	2263737,70
178a	556721,10	2263738,24
179a	556720,94	2263738,45
180a	556714,62	2263738,83
181a	556714,84	2263742,53
182a	556717,80	2263742,60
183a	556744,75	2263740,70
184a	556743,97	2263742,10
185a	556749,21	2263745,03
186a	556730,64	2263777,25
187a	556718,47	2263799,96
188a	556678,31	2263777,48
189a	556696,94	2263744,07
190a	556714,85	2263742,81
191a	557152,26	2263283,99
192a	557177,94	2263259,76
193a	557178,66	2263260,45
194a	557178,36	2263267,86
195a	556713,71	2263797,30
196a	556718,39	2263787,90

Каталог координат характерных точек границ земельных участков, образуемых из земель, государственная собственность на которые не разграничена, приведен в таблице № 2.

Таблица № 2

№ точки	X	Y
1	2	3
На территории Гусевского сельского поселения		
В границах кадастрового квартала 61:15:0601701		
Образуемый земельный участок из земель сельскохозяйственного назначения 61:15:0601701:ЗУ1, вид разрешенного использования – трубопроводный транспорт 61:15:0601701:ЗУ1		
Контур 1		
8а	558982,58	2259283,48

1	2	3
9a	558982,08	2259303,14
10a	558940,08	2259302,47
11a	558940,09	2259299,92
12a	558935,31	2259299,96
13a	558936,23	2259283,14
14a	558959,21	2259283,95
7a	558959,24	2259283,31
Площадь – 888 кв. метров		
Контур 2		
34a	558554,08	2260032,72
33a	558574,21	2260036,17
38a	558579,35	2260037,05
39a	558583,45	2260037,75
40a	558588,61	2260064,47
41a	558564,87	2260098,95
42a	558565,48	2260121,48
43a	558540,35	2260097,07
44a	558546,08	2260061,32
45a	558556,58	2260046,06
Площадь – 2 401 кв. метр		
Контур 3		
47a	558541,01	2260252,56
48a	558544,22	2260252,79
49a	558568,69	2260241,01
50a	558569,50	2260271,05
51a	558569,32	2260270,90
52a	558541,34	2260264,73
Площадь – 567 кв. метров		
Контур 4		
71a	558121,48	2261640,84
72a	558096,89	2261627,45
73a	558088,51	2261642,97
74a	558113,19	2261656,20
Площадь – 491 кв. метр		
Контур 5		
122a	557240,28	2263318,00
142a	557232,61	2263325,28
143a	557178,92	2263268,46
144a	557157,63	2263289,66
145a	557210,86	2263345,94
146a	557196,45	2263359,62
147a	557181,68	2263344,07
148a	557174,27	2263351,12
149a	557151,34	2263358,35

1	2	3
150a	557139,79	2263364,57
151a	557015,39	2263435,64
152a	556855,53	2263628,02
153a	556841,27	2263650,04
154a	556848,71	2263654,93
155a	556863,15	2263633,13
156a	556923,43	2263558,50
157a	557019,36	2263442,44
158a	557152,79	2263368,08
159a	557178,57	2263358,07
160a	557181,38	2263355,37
161a	557190,65	2263365,13
162a	557185,57	2263369,95
123a	557210,19	2263395,88
Площадь – 7 658 кв. метров		
Контур 6		
174a	556759,33	2263718,04
175a	556746,76	2263710,17
176a	556739,07	2263721,25
177a	556727,15	2263737,70
178a	556721,10	2263738,24
179a	556720,94	2263738,45
180a	556714,62	2263738,83
181a	556714,84	2263742,53
182a	556717,80	2263742,60
183a	556744,75	2263740,70
Площадь – 556 кв. метров		
В границах кадастрового квартала 61:15:0060101		
Образуемый земельный участок		
из земель населенных пунктов 61:15:0060101:3У2,		
вид разрешенного использования – трубопроводный транспорт		
61:15:0060101:3У2		
Контур 1		
166a	556814,46	2263680,02
165a	556822,28	2263685,16
168a	556813,87	2263693,32
173a	556806,66	2263687,52
Площадь – 693 кв. метра		
Контур 2		
181a	556714,84	2263742,53
182a	556717,80	2263742,60
183a	556744,75	2263740,70
174a	556759,33	2263718,04
184a	556743,97	2263742,10

1	2	3
185a	556749,21	2263745,03
186a	556730,64	2263777,25
187a	556718,47	2263799,96
188a	556678,31	2263777,48
189a	556696,94	2263744,07
190a	556714,85	2263742,81
Площадь – 2 424 кв. метра		

Полоса отвода для организации строительства линейного объекта «Газопровод-отвод и ГРС Гусев Каменского района Ростовской области» пересекает земельные участки, находящиеся в частной собственности.

Каталог координат поворотных точек границ использования земельных участков, находящихся в частной собственности, приведен в таблице № 3.

Таблица № 3

№ точки	X	Y
1	2	3
Земельный участок КН 61:15:0601701:1021		
Границы использования (61:15:0601701:1021/чзу1)		
1a	558982,93	2259269,85
2a	558978,21	2259269,85
3a	558978,08	2259274,71
4a	558967,95	2259274,27
5a	558968,15	2259269,85
6a	558959,89	2259269,85
7a	558959,24	2259283,31
8a	558982,58	2259283,48
Площадь – 267 кв. метров		
Земельный участок КН 61:15:0601701:706, находящийся в едином землепользовании 61:15:0601701:708		
Границы использования (61:15:0601701:706/чзу1)		
9a	558982,08	2259303,14
10a	558940,08	2259302,47
15a	558940,03	2259309,25
21a	558980,78	2259353,70
Площадь – 6 086 кв. метров		
Земельный участок КН 61:15:0601701:719, находящийся в едином землепользовании 61:15:0601701:722		
Границы использования (61:15:0601701:719/чзу1)		
19a	558802,60	2259348,56
18a	558802,77	2259320,66
22a	558773,19	2259319,60
23a	558636,74	2259297,66

1	2	3
24a	558631,18	2259297,57
25a	558580,57	2259612,31
26a	558591,16	2259613,26
27a	558596,54	2259613,75
28a	558607,30	2259622,44
29a	558654,51	2259328,87
30a	558770,48	2259347,52
Площадь – 13 092 кв. метра		
Земельный участок КН 61:15:0601701:727, находящийся в едином землепользовании 61:15:0601701:728		
Границы использования (61:15:0601701:727/чзу1)		
Контур 1		
26a	558591,16	2259613,26
27a	558596,54	2259613,75
28a	558607,30	2259622,44
31a	558560,00	2259916,53
35a	558545,40	2259986,44
Контур 2		
42a	558565,48	2260121,48
43a	558540,35	2260097,07
44a	558546,08	2260061,32
46a	558536,26	2260075,58
47a	558541,01	2260252,56
48a	558544,22	2260252,79
49a	558568,69	2260241,01
Площадь – 10 060 кв. метров		
Земельный участок КН 61:15:0601701:736, находящийся в едином землепользовании 61:15:0601701:737		
Границы использования (61:15:0601701:736/чзу1)		
32a	558577,97	2260009,44
33a	558574,21	2260036,17
38a	558579,35	2260037,05
37a	558582,39	2260032,30
Площадь – 116 кв. метров		
Земельный участок КН 61:15:0601701:775, находящийся в едином землепользовании 61:15:0601701:776		
Границы использования (61:15:0601701:775/чзу1)		
25a	558580,57	2259612,31
26a	558591,16	2259613,26
35a	558545,40	2259986,44
36a	558531,94	2259914,67
Площадь – 5 780 кв. метров		
Земельный участок КН 61:15:0601701:733, находящийся в едином землепользовании 61:15:0601701:734		

1	2	3
Границы использования (61:15:0601701:733/чзу1)		
37a	558582,39	2260032,30
38a	558579,35	2260037,05
39a	558583,45	2260037,75
Площадь – 11 кв. метров		
Земельный участок КН 61:15:0601701:1720		
Границы использования (61:15:0601701:1720/чзу1)		
Контур 1		
50a	558569,50	2260271,05
51a	558569,32	2260270,90
52a	558541,34	2260264,73
53a	558548,06	2260514,86
54a	558576,50	2260531,39
Контур 2		
55a	558581,21	2260706,29
56a	558552,76	2260689,76
57a	558555,14	2260778,70
58a	558535,46	2260815,15
59a	558559,95	2260828,73
60a	558583,33	2260785,42
Площадь – 10 770 кв. метров		
Земельный участок КН 61:15:0601701:1245		
Границы использования (61:15:0601701:1245/чзу1)		
53a	558548,06	2260514,86
54a	558576,50	2260531,39
55a	558581,21	2260706,29
56a	558552,76	2260689,76
Площадь – 4 900 кв. метров		
Земельный участок КН 61:15:0601701:1595		
Границы использования (61:15:0601701:1595/чзу1)		
58a	558535,46	2260815,15
59a	558559,95	2260828,73
62a	558524,06	2260895,20
61a	558499,58	2260881,62
Площадь – 2 215 кв. метров		
Земельный участок КН 61:15:0601701:1608		
Границы использования (61:15:0601701:1608/чзу1)		
61a	558499,58	2260881,62
62a	558524,06	2260895,20
63a	558488,13	2260961,75
64a	558463,65	2260948,16
Площадь – 2 117 кв. метров		
Земельный участок КН 61:15:0601701:1594		
Границы использования (61:15:0601701:1594/чзу1)		

1	2	3
63a	558488,13	2260961,75
64a	558463,65	2260948,16
65a	558427,68	2261014,79
66a	558452,16	2261028,37
Площадь – 2 120 кв. метров		
Земельный участок КН 61:15:0601701:1172		
Границы использования (61:15:0601701:1172/чзу1)		
65a	558427,68	2261014,79
66a	558452,16	2261028,37
67a	558372,35	2261176,20
68a	558348,13	2261162,12
Площадь 4 920 кв. метров		
Земельный участок КН 61:15:0601701:1170		
Границы использования (61:15:0601701:1170/чзу1)		
67a	558372,35	2261176,20
68a	558348,13	2261162,12
69a	558264,59	2261316,84
70a	558288,96	2261330,63
Площадь – 4700 кв. метров		
Земельный участок КН 61:15:0601701:1166		
Границы использования (61:15:0601701:1166/чзу1)		
69a	558264,59	2261316,84
70a	558288,96	2261330,63
71a	558121,48	2261640,84
72a	558096,89	2261627,45
Площадь – 9 880 кв. метров		
Земельный участок КН 61:15:0601701:1236		
Границы использования (61:15:0601701:1236/чзу1)		
73a	558088,51	2261642,97
74a	558113,19	2261656,20
75a	558102,10	2261676,73
76a	558077,67	2261663,04
Площадь – 646 кв. метров		
Земельный участок КН 61:15:0601701:1505		
Границы использования (61:15:0601701:1505/чзу1)		
75a	558102,10	2261676,73
76a	558077,67	2261663,04
77a	558071,19	2261675,05
78a	558095,62	2261688,74
Площадь – 385 кв. метров		
Земельный участок КН 61:15:0601701:900		
Границы использования (61:15:0601701:900/чзу1)		
77a	558071,19	2261675,05
78a	558095,62	2261688,74

1	2	3
79a	558050,44	2261772,42
80a	558026,01	2261758,73
Площадь – 2 665 кв. метров		
Земельный участок КН 61:15:0601701:1657		
Границы использования (61:15:0601701:1657/чзу1)		
79a	558050,44	2261772,42
80a	558026,01	2261758,73
81a	558005,00	2261797,65
82a	558029,40	2261811,38
Площадь – 1 239 кв. метров		
Земельный участок КН 61:15:0601701:1656		
Границы использования (61:15:0601701:1656/чзу1)		
81a	558005,00	2261797,65
82a	558029,40	2261811,38
83a	558008,75	2261849,63
84a	557984,40	2261835,80
Площадь – 1 216 кв. метров		
Земельный участок КН 61:15:0601701:1700		
Границы использования (61:15:0601701:1700/чзу1)		
83a	558008,75	2261849,63
84a	557984,40	2261835,80
85a	557938,99	2261919,89
86a	557963,42	2261933,58
Площадь – 2 674 кв. метра		
Земельный участок КН 61:15:0601701:1239		
Границы использования (61:15:0601701:1239/чзу1)		
85a	557938,99	2261919,89
86a	557963,42	2261933,58
87a	557902,38	2262046,64
88a	557876,23	2262102,73
89a	557851,74	2262089,00
90a	557877,35	2262034,06
Площадь – 5 335 кв. метров		
Земельный участок КН 61:15:0601701:1162		
Границы использования (61:15:0601701:1162/чзу1)		
89a	557851,74	2262089,00
88a	557876,23	2262102,73
91a	557834,71	2262191,78
92a	557810,21	2262178,06
Площадь – 2 755 кв. метров		
Земельный участок КН 61:15:0601701:1691		
Границы использования (61:15:0601701:1691/чзу1)		
Контур 1		
91a	557834,71	2262191,78

1	2	3
92a	557810,21	2262178,06
93a	557767,80	2262269,03
94a	557792,30	2262282,75
Контур 2		
95a	557748,93	2262375,77
96a	557724,44	2262362,04
97a	557680,06	2262457,23
98a	557704,55	2262470,95
Площадь – 5 751 кв. метр		
Земельный участок КН 61:15:0601701:1306		
Границы использования (61:15:0601701:1306/чзу1)		
93a	557767,80	2262269,03
94a	557792,30	2262282,75
95a	557748,93	2262375,77
96a	557724,44	2262362,04
Площадь 2 875 кв. метров		
Земельный участок КН 61:15:0601701:1244		
Границы использования (61:15:0601701:1244/чзу1)		
97a	557680,06	2262457,23
98a	557704,55	2262470,95
99a	557659,08	2262568,49
100a	557634,58	2262554,77
Площадь – 3 015 кв. метров		
Земельный участок КН 61:15:0601701:996		
Границы использования (61:15:0601701:996/чзу1)		
99a	557659,08	2262568,49
100a	557634,58	2262554,77
101a	557587,30	2262656,17
102a	557611,80	2262669,89
Площадь – 3 135 кв. метров		
Земельный участок КН 61:15:0601701:998		
Границы использования (61:15:0601701:998/чзу1)		
101a	557587,30	2262656,17
102a	557611,80	2262669,89
103a	557561,89	2262776,93
104a	557537,40	2262763,20
Площадь – 3 310 кв. метров		
Земельный участок КН 61:15:0601701:1695		
Границы использования (61:15:0601701:1695/чзу1)		
103a	557561,89	2262776,93
104a	557537,40	2262763,20
105a	557410,34	2263035,74
106a	557379,36	2263020,03
107a	557374,87	2263012,79

1	2	3
108a	557359,93	2263043,81
109a	557397,64	2263062,97
110a	557356,54	2263151,11
111a	557381,04	2263164,83
112a	557423,23	2263074,34
113a	557621,36	2263166,71
114a	557633,81	2263141,63
115a	557435,06	2263048,96
Площадь 19 322 кв. метра		
Земельный участок КН 61:15:0601701:1119		
Границы использования (61:15:0601701:1119/чзу1)		
Контур 1		
111a	557381,04	2263164,83
110a	557356,54	2263151,11
119a	557280,20	2263314,85
120a	557275,44	2263319,37
121a	557258,08	2263301,09
122a	557240,28	2263318,00
123a	557210,19	2263395,88
124a	557224,25	2263410,68
125a	557255,15	2263427,99
126a	557276,56	2263407,66
127a	557342,64	2263477,00
128a	557360,42	2263486,96
129a	557280,91	2263403,53
130a	557288,98	2263395,86
131a	557499,07	2263344,27
132a	557492,40	2263317,08
133a	557314,71	2263360,71
134a	557294,72	2263339,67
135a	557303,34	2263331,49
Контур 2		
137a	557424,05	2263522,61
138a	557414,87	2263517,47
140a	557472,71	2263464,19
141a	557479,62	2263471,44
Площадь – 19 670 кв. метров		
Земельный участок КН 61:15:0601701:1469, находящийся в едином землепользовании 61:15:0601701:588		
Границы использования (61:15:0601701:1469/чзу1)		
Контур 1		
124a	557224,25	2263410,68
125a	557255,15	2263427,99
163a	557247,55	2263435,21

1	2	3
Контур 2		
128a	557360,42	2263486,96
127a	557342,64	2263477,00
136a	557403,84	2263541,23
137a	557424,05	2263522,61
138a	557414,87	2263517,47
139a	557401,36	2263529,92
Площадь – 851 кв. метр		
Земельный участок КН 61:15:0060101:16		
Границы использования (61:15:0060101:16/чзу1)		
153a	556841,27	2263650,04
154a	556848,71	2263654,93
164a	556840,25	2263667,71
165a	556822,28	2263685,16
166a	556814,46	2263680,02
167a	556834,06	2263661,18
Площадь – 363 кв. метра		
Земельный участок КН 61:15:0601701:1055		
Границы использования (61:15:0601701:1055/чзу1)		
Контур 1		
108a	557359,93	2263043,81
107a	557374,87	2263012,79
116a	557374,56	2263012,29
117a	557373,24	2263011,69
118a	557357,63	2263042,64
Контур 2		
143a	557178,92	2263268,46
144a	557157,63	2263289,66
191a	557152,26	2263283,99
192a	557177,94	2263259,76
193a	557178,66	2263260,45
194a	557178,36	2263267,86
Площадь – 359 кв. метров		
Земельный участок КН 61:15:0601701:562		
Границы использования (61:15:0601701:562/чзу1)		
184a	556743,97	2263742,10
185a	556749,21	2263745,03
186a	556730,64	2263777,25
187a	556718,47	2263799,96
188a	556678,31	2263777,48
189a	556696,94	2263744,07
190a	556714,85	2263742,81
191a	557152,26	2263283,99
192a	557177,94	2263259,76

1	2	3
193a	557178,66	2263260,45
194a	557178,36	2263267,86
195a	556713,71	2263797,30
196a	556718,39	2263787,90
Площадь – 241 кв. метр		

Каталог координат поворотных точек границ общего контура полосы отвода для организации строительства линейного объекта «Межпоселковый газопровод от ГРС Гусев к х. Гусев, х. Самбуров Каменского района Ростовской области» приведен в таблице № 4.

Таблица № 4

№ точки	X	Y
1	2	3
16	557268,77	2263369,57
26	557253,54	2263384,03
36	557276,26	2263407,94
46	557276,56	2263407,66
56	557308,23	2263440,85
66	557312,56	2263436,74
76	557280,91	2263403,53
86	557288,98	2263395,86
96	557292,84	2263394,91
106	557323,09	2263426,75
116	557297,04	2263451,46
126	557277,85	2263440,71
136	557293,39	2263425,98
146	557263,60	2263454,23
156	557258,78	2263449,15
166	557198,00	2263506,82
176	557202,77	2263528,56
186	557210,86	2263533,22
196	557189,08	2263553,89
206	557230,64	2263597,64
216	557676,23	2263841,15
226	557794,06	2263988,60
236	557788,74	2263993,09
246	557818,12	2264029,89
256	557824,26	2264026,38
266	557849,92	2264058,50
276	557965,61	2264095,25
286	557963,49	2264101,92
296	558008,92	2264116,34

1	2	3
306	558028,94	2264170,93
316	558023,20	2264291,59
326	558042,12	2264452,69
336	558045,38	2264542,04
346	558072,75	2264667,83
356	558118,50	2264738,28
366	558124,37	2264734,47
376	558175,58	2264813,33
386	558214,20	2264829,42
396	558177,59	2264844,50
406	558156,82	2264835,84
416	558100,89	2264749,72
426	558113,47	2264741,55
436	558067,12	2264670,17
446	558039,41	2264542,87
456	558036,14	2264453,15
466	558017,18	2264291,80
476	558022,89	2264171,86
486	558004,30	2264121,17
496	557961,68	2264107,64
506	557957,14	2264121,93
516	557833,35	2264082,61
526	557820,93	2264067,04
536	557830,64	2264055,19
546	557784,74	2263997,69
556	557771,80	2264005,42
566	557658,61	2263863,43
576	557213,36	2263620,11
586	557172,22	2263576,79
596	557148,47	2263599,34
606	557080,70	2263527,98
616	556881,99	2263716,70
626	556876,13	2263711,24
636	556872,58	2263715,55
646	556851,60	2263710,30
656	556853,01	2263707,86
666	556861,46	2263697,58
676	557081,72	2263488,39
686	557149,49	2263559,75
696	557152,93	2263556,48
706	557149,48	2263552,85
716	556818,23	2263781,62
726	556819,78	2263782,90
736	556808,13	2263796,56

1	2	3
746	556789,68	2263781,21
756	556801,33	2263767,55
766	556802,86	2263768,82
776	558133,25	2265023,32
786	558107,41	2265012,55
796	558049,10	2265152,88
806	558041,19	2265202,91
816	558056,00	2265205,25
826	558053,64	2265220,23
836	558038,82	2265217,89
846	558036,38	2265233,31
856	558044,28	2265234,56
866	558018,44	2265398,08
876	558015,12	2265397,55
886	558031,08	2265400,52
896	558038,23	2265400,95
906	558066,48	2265222,26
916	558059,56	2265221,17
926	558061,93	2265206,19
936	558068,84	2265207,28
946	558076,23	2265160,56
956	558010,53	2265396,83
966	558007,81	2265414,05
976	557936,18	2265406,72
986	557892,68	2265474,60
996	557916,21	2265489,77
1006	557950,41	2265436,32
1016	558031,33	2265444,60
1026	557867,56	2265515,24
1036	557891,10	2265530,41
1046	557862,27	2265573,06
1056	557611,80	2265411,60
1066	557627,20	2265388,22
1076	557853,91	2265534,35
1086	557539,37	2265331,60
1096	557523,01	2265338,75
1106	557523,17	2265369,22
1116	557536,81	2265363,27
1126	557407,67	2265419,63
1136	557407,50	2265389,15
1146	557337,13	2265419,86
1156	557337,30	2265450,34
1166	557291,20	2265470,46
1176	557291,03	2265439,98

1	2	3
1186	557197,09	2265480,98
1196	557216,13	2265503,22
1206	557188,39	2265515,32
1216	557137,75	2265521,79
1226	557137,73	2265521,50
1236	557128,51	2265522,06
1246	557128,56	2265522,97
1256	556956,36	2265544,96
1266	556896,74	2265593,42
1276	556897,18	2265556,98
1286	556944,89	2265518,20
1296	557180,86	2265488,06
1306	556779,49	2265688,71
1316	556745,11	2265680,58
1326	556662,25	2265747,92
1336	556628,74	2265813,23
1346	556635,86	2265816,88
1356	556337,42	2266398,40
1366	556304,01	2266470,90
1376	556329,90	2266481,61
1386	556362,61	2266410,66
1396	556660,77	2265829,66
1406	556653,65	2265826,01
1416	556684,48	2265765,94
1426	556326,14	2266489,77
1436	556300,24	2266479,06
1446	555983,28	2267166,60
1456	556007,91	2267180,06
1466	556001,12	2267194,78
1476	555976,50	2267181,32
1486	555960,76	2267215,47
1496	555966,93	2267218,80
1506	555961,06	2267231,53
1516	555954,69	2267228,63
1526	555949,40	2267240,10
1536	555974,66	2267252,19
1546	555980,06	2267240,49
1556	555966,46	2267234,15
1566	555972,22	2267221,65
1576	555985,45	2267228,78
1586	555732,02	2267711,63
1596	555563,85	2268058,65
1606	555587,87	2268073,29
1616	555757,34	2267723,60

1	2	3
1626	555583,95	2268081,38
1636	555559,93	2268066,74
1646	555542,13	2268103,47
1656	555548,09	2268107,22
1666	555544,44	2268114,76
1676	555538,39	2268111,20
1686	555107,16	2269001,03
1696	555113,37	2269004,25
1706	555109,32	2269012,62
1716	555114,66	2269015,35
1726	555118,70	2269007,01
1736	555132,02	2269013,92
1746	555561,96	2268126,75
1756	555549,44	2268118,19
1766	555553,10	2268110,64
1776	555565,66	2268119,12
1786	555111,69	2269021,48
1796	555106,35	2269018,75
1806	555105,98	2269019,51
1816	555099,83	2269016,16
1826	555079,15	2269058,83
1836	555104,21	2269071,31
1846	555124,47	2269029,51
1856	554944,66	2269400,55
1866	554919,57	2269388,12
1876	554520,48	2270211,62
1886	554545,96	2270223,24
1896	554538,56	2270238,51
1906	554524,21	2270233,73
1916	554519,89	2270242,65
1926	554534,17	2270247,59
1936	554532,94	2270250,11
1946	554508,62	2270239,68
1956	554508,61	2270238,77
1966	554514,17	2270240,69
1976	554518,47	2270231,81
1986	554511,78	2270229,58
1996	554507,51	2270238,39
2006	554490,47	2270273,55
2016	554489,16	2270277,67
2026	554502,46	2270251,71
2036	554527,26	2270261,83
2046	554516,55	2270283,94
2056	554496,01	2270348,66

1	2	3
2066	554470,61	2270336,12
2076	554441,19	2270428,83
2086	554466,61	2270441,31
2096	554440,23	2270524,42
2106	554414,95	2270511,51
2116	554414,90	2270511,68
2126	554440,18	2270524,58
2136	554381,88	2270708,29
2146	554356,60	2270695,38
2156	554326,67	2270789,69
2166	554351,94	2270802,61
2176	554345,14	2270824,05
2186	554594,86	2271045,39
2196	554495,12	2270994,40
2206	554347,08	2270863,19
2216	554325,10	2270820,79
2226	554321,79	2270805,07
2236	554312,94	2270832,93
2246	554718,61	2271155,07
2256	554771,49	2271306,36
2266	554735,57	2271288,47
2276	554712,59	2271222,71
2286	554716,61	2271215,51
2296	554712,89	2271195,08
2306	554699,35	2271184,82
2316	554694,58	2271171,19
2326	554708,10	2271209,85
2336	554794,07	2271455,83
2346	554955,63	2271559,31
2356	555025,78	2271598,86
2366	555123,10	2271637,65
2376	555124,79	2271634,41
2386	554817,32	2271437,46
2396	555129,18	2271637,22
2406	555127,66	2271639,60
2416	555126,75	2271641,01
2426	555161,65	2271663,37
2436	555067,10	2271810,98
2446	554982,44	2271904,37
2456	554905,46	2271947,60
2466	555044,79	2271793,91
2476	555125,40	2271668,05
2486	554574,65	2272312,52
2496	554547,87	2272406,59

1	2	3
2506	554572,20	2272423,38
2516	554599,79	2272326,48
2526	554548,81	2272505,52
2536	554524,50	2272488,66
2546	554501,34	2272570,00
2556	554525,62	2272586,96
2566	554517,52	2272615,42
2576	554491,55	2272604,39
2586	554331,64	2272880,63
2596	554355,72	2272894,52
2606	554315,59	2272963,88
2616	554309,36	2272955,01
2626	554297,88	2272938,66
2636	554291,15	2272950,24
2646	554247,48	2272924,94
2656	553881,13	2272768,99
2666	553823,31	2272756,00
2676	553811,87	2272806,40
2686	553839,19	2272812,54
2696	553844,49	2272789,46
2706	553872,51	2272795,75
2716	554234,93	2272950,03
2726	554301,34	2272988,50
2736	554301,84	2272987,64
2746	554296,17	2272979,73
2756	554295,19	2272979,16
2766	553830,56	2272851,49
2776	553803,24	2272845,35
2786	553797,09	2272872,77
2796	553824,20	2272879,81
2806	553816,39	2272914,61
2816	553619,73	2272870,45
2826	553179,55	2272707,01
2836	553082,56	2272661,98
2846	553030,12	2272619,65
2856	553021,10	2272615,19
2866	553018,49	2272582,65
2876	553045,31	2272595,92
2886	553097,47	2272638,03
2896	553190,33	2272681,14
2906	553627,71	2272843,54
2916	553795,21	2272881,15
2926	552993,22	2272601,39
2936	552992,23	2272603,41

1	2	3
2946	552989,23	2272568,18
2956	552984,63	2272565,90
2966	552984,63	2272610,37
2976	552987,97	2272612,02
2986	552983,98	2272565,58
2996	552955,86	2272613,76
3006	552961,93	2272601,51
3016	552982,92	2272565,05
3026	552980,55	2272563,88
3036	552983,04	2272609,58
3046	552976,21	2272623,38
3056	552981,14	2272625,82
3066	552730,14	2273133,07
3076	552687,86	2273112,15
3086	552700,71	2273087,26
3096	552717,46	2273095,55
3106	552835,12	2272857,77
3116	552844,08	2272843,62
3126	552850,07	2272827,56
3136	552697,26	2273085,56
3146	552690,27	2273098,83
3156	552680,50	2273094,00
3166	552677,53	2273099,22
3176	552687,50	2273104,16
3186	552684,23	2273110,35
3196	552665,89	2273093,46
3206	552668,71	2273088,16
3216	552665,76	2273086,70
3226	552672,84	2273073,47
3236	552659,45	2273066,99
3246	552647,03	2273092,08
3256	552659,98	2273098,35
3266	552663,09	2273092,08
3276	552506,86	2272991,59
3286	552494,44	2273016,69
3296	552422,69	2272981,04
3306	552433,04	2272954,87
3316	552430,28	2272953,50
3326	552418,97	2272979,19
3336	552372,05	2272955,87
3346	552405,68	2272887,91
3356	552378,41	2272597,72
3366	552541,47	2272287,38
3376	552583,66	2272256,93

1	2	3
3386	552446,34	2272066,63
3396	552459,86	2272037,52
3406	552604,58	2272238,07
3416	552568,16	2272302,64
3426	552563,19	2272306,23
3436	552407,06	2272603,38
3446	552434,30	2272893,21
3456	552409,56	2272943,20
3466	552622,75	2272263,25
3476	552416,95	2271978,05
3486	552439,77	2271961,58
3496	552423,39	2271938,87
3506	552377,86	2271971,73
3516	552456,75	2271914,80
3526	552473,13	2271937,50
3536	552506,78	2271913,22
3546	552503,30	2271908,40
3556	552518,71	2271897,30
3566	552504,69	2271877,83
3576	552481,16	2271894,77
3586	552482,30	2271896,36

Каталог координат характерных точек границ земельных участков, образуемых в границах кадастрового квартала 61:15:0601701 на период строительства, из земель, государственная собственность на которые не разграничена, приведен в таблице № 5.

Таблица № 5

№ точки	X	Y
1	2	3
На территории Гусевского сельского поселения		
В границах кадастрового квартала 61:15:0601701		
Образуемый земельный участок из земель сельскохозяйственного назначения 61:15:0601701:3У1, вид разрешенного использования – трубопроводный транспорт 61:15:0601701:3У1		
Контур 1		
166	557198,00	2263506,82
176	557202,77	2263528,56
186	557210,86	2263533,22
196	557189,08	2263553,89
206	557230,64	2263597,64
216	557676,23	2263841,15

1	2	3
226	557794,06	2263988,60
236	557788,74	2263993,09
246	557818,12	2264029,89
256	557824,26	2264026,38
266	557849,92	2264058,50
276	557965,61	2264095,25
286	557963,49	2264101,92
296	558008,92	2264116,34
306	558028,94	2264170,93
316	558023,20	2264291,59
326	558042,12	2264452,69
336	558045,38	2264542,04
346	558072,75	2264667,83
356	558118,50	2264738,28
366	558124,37	2264734,47
376	558175,58	2264813,33
386	558214,20	2264829,42
396	558177,59	2264844,50
406	558156,82	2264835,84
416	558100,89	2264749,72
426	558113,47	2264741,55
436	558067,12	2264670,17
446	558039,41	2264542,87
456	558036,14	2264453,15
466	558017,18	2264291,80
476	558022,89	2264171,86
486	558004,30	2264121,17
496	557961,68	2264107,64
506	557957,14	2264121,93
516	557833,35	2264082,61
526	557820,93	2264067,04
536	557830,64	2264055,19
546	557784,74	2263997,69
556	557771,80	2264005,42
566	557658,61	2263863,43
576	557213,36	2263620,11
586	557172,22	2263576,79
596	557148,47	2263599,34
606	557080,70	2263527,98
616	556881,99	2263716,70
626	556876,13	2263711,24
636	556872,58	2263715,55
646	556851,60	2263710,30
656	556853,01	2263707,86

1	2	3
666	556861,46	2263697,58
676	557081,72	2263488,39
686	557149,49	2263559,75
696	557152,93	2263556,48
706	557149,48	2263552,85
Площадь – 46 830 кв. метров		
Контур 2		
956	558010,53	2265396,83
966	558007,81	2265414,05
976	557936,18	2265406,72
986	557892,68	2265474,60
996	557916,21	2265489,77
1006	557950,41	2265436,32
1016	558031,33	2265444,60
896	558038,23	2265400,95
886	558031,08	2265400,52
976	557936,18	2265406,72
Площадь – 5 017 кв. метров		
Контур 3		
1026	557867,56	2265515,24
1036	557891,10	2265530,41
1046	557862,27	2265573,06
1056	557611,80	2265411,60
1066	557627,20	2265388,22
1076	557853,91	2265534,35
Площадь – 9 013 кв. метров		
Контур 4		
1186	557197,09	2265480,98
1196	557216,13	2265503,22
1206	557188,39	2265515,32
1216	557137,75	2265521,79
1226	557137,73	2265521,50
1236	557128,51	2265522,06
1246	557128,56	2265522,97
1256	556956,36	2265544,96
1266	556896,74	2265593,42
1276	556897,18	2265556,98
1286	556944,89	2265518,20
1296	557180,86	2265488,06
Площадь – 9 208 кв. метров		
Контур 5		
1366	556304,01	2266470,90
1376	556329,90	2266481,61
1426	556326,14	2266489,77

1	2	3
1436	556300,24	2266479,06
Площадь – 252 кв. метра		
Контур 6		
1446	555983,28	2267166,60
1456	556007,91	2267180,06
1466	556001,12	2267194,78
1476	555976,50	2267181,32
Площадь – 454 кв. метра		
Контур 7		
1596	555563,85	2268058,65
1606	555587,87	2268073,29
1626	555583,95	2268081,38
1636	555559,93	2268066,74
Площадь – 252 кв. метра		
Контур 8		
1706	555109,32	2269012,62
1716	555114,66	2269015,35
1786	555111,69	2269021,48
1796	555106,35	2269018,75
Площадь – 41 кв. метр		
В границах кадастрового квартала 61:15:0060101		
Образуемый земельный участок		
из земель населенных пунктов 61:15:0060101:3У2,		
вид разрешенного использования – трубопроводный транспорт		
61:15:0060101:3У2		
Контур 1		
716	556818,23	2263781,62
726	556819,78	2263782,90
736	556808,13	2263796,56
746	556789,68	2263781,21
756	556801,33	2263767,55
766	556802,86	2263768,82
656	556853,01	2263707,86
646	556851,60	2263710,30
636	556872,58	2263715,55
Площадь – 2 046 кв. метров		
Контур 2		
776	558133,25	2265023,32
786	558107,41	2265012,55
796	558049,10	2265152,88
806	558041,19	2265202,91
816	558056,00	2265205,25
826	558053,64	2265220,23

1	2	3
836	558038,82	2265217,89
846	558036,38	2265233,31
856	558044,28	2265234,56
866	558018,44	2265398,08
876	558015,12	2265397,55
886	558031,08	2265400,52
896	558038,23	2265400,95
906	558066,48	2265222,26
916	558059,56	2265221,17
926	558061,93	2265206,19
936	558068,84	2265207,28
946	558076,23	2265160,56
Площадь – 9 423 кв. метра		
На территории Груциновского сельского поселения		
В границах кадастрового квартала 61:15:0601801		
Образуемый земельный участок из земель сельскохозяйственного назначения 61:15:0601801:ЗУЗ, вид разрешенного использования – трубопроводный транспорт 61:15:0601801:ЗУЗ		
Контур 1		
1876	554520,48	2270211,62
1886	554545,96	2270223,24
1896	554538,56	2270238,51
1906	554524,21	2270233,73
1916	554519,89	2270242,65
1926	554534,17	2270247,59
1936	554532,94	2270250,11
1946	554508,62	2270239,68
1956	554508,61	2270238,77
1966	554514,17	2270240,69
1976	554518,47	2270231,81
1986	554511,78	2270229,58
Площадь – 625 кв. метров		
Контур 2		
2366	555123,10	2271637,65
2376	555124,79	2271634,41
2396	555129,18	2271637,22
2406	555127,66	2271639,60
Площадь – 16 кв. метров		
Контур 3		
2546	554501,34	2272570,00
2556	554525,62	2272586,96
2566	554517,52	2272615,42

1	2	3
2576	554491,55	2272604,39
Площадь – 915 кв. метров		
Контур 4		
2616	554309,36	2272955,01
2626	554297,88	2272938,66
2636	554291,15	2272950,24
2646	554247,48	2272924,94
2656	553881,13	2272768,99
2666	553823,31	2272756,00
2676	553811,87	2272806,40
2686	553839,19	2272812,54
2696	553844,49	2272789,46
2706	553872,51	2272795,75
2716	554234,93	2272950,03
2726	554301,34	2272988,50
2736	554301,84	2272987,64
2746	554296,17	2272979,73
2756	554295,19	2272979,16
Площадь – 15 468 кв. метров		
Контур 5		
2766	553830,56	2272851,49
2776	553803,24	2272845,35
2786	553797,09	2272872,77
2796	553824,20	2272879,81
Площадь – 800 кв. метров		
Контур 6		
2866	553018,49	2272582,65
2856	553021,10	2272615,19
2926	552993,22	2272601,39
2936	552992,23	2272603,41
2946	552989,23	2272568,18
Площадь – 913 кв. метров		
Контур 7		
3296	552422,69	2272981,04
3306	552433,04	2272954,87
3316	552430,28	2272953,50
3326	552418,97	2272979,19
Площадь – 101 кв. метр		
Контур 8		
2096	554440,23	2270524,42
2106	554414,95	2270511,51
2116	554414,90	2270511,68
2126	554440,18	2270524,58

1	2	3
Площадь – 4 кв. метра		
В границах кадастрового квартала 61:15:0050701		
Образуемый земельный участок из земель населенных пунктов 61:15:0050701:3У4, вид разрешенного использования – трубопроводный транспорт 61:15:0050701:3У4		
3516	552456,75	2271914,80
3526	552473,13	2271937,50
3536	552506,78	2271913,22
3546	552503,30	2271908,40
3556	552518,71	2271897,30
3566	552504,69	2271877,83
3576	552481,16	2271894,77
3586	552482,30	2271896,36
Площадь – 1 637 кв. метров		

Полоса отвода для организации строительства линейного объекта «Межпоселковый газопровод от ГРС Гусев к х. Гусев, х. Самбуров Каменского района Ростовской области» пересекает земельные участки, находящиеся в частной собственности. Каталог координат поворотных точек границ использования земельных участков, находящихся в частной собственности, приведен в таблице № 6.

Таблица № 6

№ точки	X	Y
1	2	3
Земельный участок КН 61:15:0601701:1119		
Границы использования (61:15:0601701:1119/чзу1)		
Контур 1		
16	557268,77	2263369,57
26	557253,54	2263384,03
36	557276,26	2263407,94
46	557276,56	2263407,66
56	557308,23	2263440,85
66	557312,56	2263436,74
76	557280,91	2263403,53
86	557288,98	2263395,86
96	557292,84	2263394,91
Контур 2		
76	557280,91	2263403,53
86	557288,98	2263395,86
96	557292,84	2263394,91

1	2	3
106	557323,09	2263426,75
Контур 3		
36	557276,26	2263407,94
46	557276,56	2263407,66
56	557308,23	2263440,85
116	557297,04	2263451,46
126	557277,85	2263440,71
Площадь – 2 037 кв. метров		
Земельный участок КН 61:15:0601701:1469, находящийся в едином землепользовании 61:15:0601701:588		
Границы использования (61:15:0601701:1469/чзу1)		
116	557297,04	2263451,46
126	557277,85	2263440,71
136	557293,39	2263425,98
146	557263,60	2263454,23
156	557258,78	2263449,15
166	557198,00	2263506,82
176	557202,77	2263528,56
186	557210,86	2263533,22
Земельный участок КН 61:15:0601701:582, находящийся в едином землепользовании 61:15:0601701:588		
Границы использования (61:15:0601701:582/чзу1)		
1266	556896,74	2265593,42
1276	556897,18	2265556,98
1306	556779,49	2265688,71
1316	556745,11	2265680,58
Земельный участок КН 61:15:0601701:555, находящийся в едином землепользовании 61:15:0601701:588		
Границы использования (61:15:0601701:555/чзу1)		
1466	556001,12	2267194,78
1476	555976,50	2267181,32
1486	555960,76	2267215,47
1496	555966,93	2267218,80
1506	555961,06	2267231,53
1516	555954,69	2267228,63
1526	555949,40	2267240,10
1536	555974,66	2267252,19
1546	555980,06	2267240,49
1556	555966,46	2267234,15
1566	555972,22	2267221,65
1576	555985,45	2267228,78
Площадь – 9 346 кв. метров		
Земельный участок КН 61:15:0601701:1126		

1	2	3
Границы использования (61:15:0601701:1126/чзу1)		
1056	557611,80	2265411,60
1066	557627,20	2265388,22
1086	557539,37	2265331,60
1096	557523,01	2265338,75
1106	557523,17	2265369,22
1116	557536,81	2265363,27
Площадь – 3 175 кв. метров		
Земельный участок КН 61:15:0601701:1208		
Границы использования (61:15:0601701:1208/чзу1)		
1096	557523,01	2265338,75
1106	557523,17	2265369,22
1126	557407,67	2265419,63
1136	557407,50	2265389,15
Площадь – 3 529 кв. метров		
Земельный участок КН 61:15:0601701:977		
Границы использования (61:15:0601701:977/чзу1)		
1126	557407,67	2265419,63
1136	557407,50	2265389,15
1146	557337,13	2265419,86
1156	557337,30	2265450,34
Площадь – 2 150 кв. метров		
Земельный участок КН 61:15:0601701:899		
Границы использования (61:15:0601701:899/чзу1)		
1146	557337,13	2265419,86
1156	557337,30	2265450,34
1166	557291,20	2265470,46
1176	557291,03	2265439,98
Площадь – 1 398 кв. метров		
Земельный участок КН 61:15:0601701:948		
Границы использования (61:15:0601701:948/чзу1)		
1426	556326,14	2266489,77
1436	556300,24	2266479,06
1446	555983,28	2267166,60
1456	556007,91	2267180,06
Площадь – 21 250 кв. метров		
Земельный участок КН 61:15:0601701:1009		
Границы использования (61:15:0601701:1009/чзу1)		
1166	557291,20	2265470,46
1176	557291,03	2265439,98
1186	557197,09	2265480,98
1196	557216,13	2265503,22
Площадь – 2 585 кв. метров		

1	2	3
Земельный участок КН 61:15:0601701:902		
Границы использования (61:15:0601701:902/чзу1)		
1306	556779,49	2265688,71
1316	556745,11	2265680,58
1326	556662,25	2265747,92
1336	556628,74	2265813,23
1346	556635,86	2265816,88
1356	556337,42	2266398,40
1366	556304,01	2266470,90
1376	556329,90	2266481,61
1386	556362,61	2266410,66
1396	556660,77	2265829,66
1406	556653,65	2265826,01
1416	556684,48	2265765,94
Площадь – 25 690 кв. метров		
Земельный участок КН 61:15:0601701:920		
Границы использования (61:15:0601701:920/чзу1)		
1626	555583,95	2268081,38
1636	555559,93	2268066,74
1646	555542,13	2268103,47
1656	555548,09	2268107,22
1666	555544,44	2268114,76
1676	555538,39	2268111,20
1686	555107,16	2269001,03
1696	555113,37	2269004,25
1706	555109,32	2269012,62
1716	555114,66	2269015,35
1726	555118,70	2269007,01
1736	555132,02	2269013,92
1746	555561,96	2268126,75
1756	555549,44	2268118,19
1766	555553,10	2268110,64
1776	555565,66	2268119,12
Площадь – 28 896 кв. метров		
Земельный участок КН 61:15:0601701:1165		
Границы использования (61:15:0601701:1165/чзу1)		
1536	555974,66	2267252,19
1526	555949,40	2267240,10
1586	555732,02	2267711,63
1596	555563,85	2268058,65
1606	555587,87	2268073,29
1616	555757,34	2267723,60
Площадь – 25 380 кв. метров		

1	2	3
Земельный участок КН 61:15:0601801:19, находящийся в едином землепользовании 61:15:0601801:199		
Границы использования (61:15:0601801:19/чзy1)		
1786	555111,69	2269021,48
1796	555106,35	2269018,75
1806	555105,98	2269019,51
1816	555099,83	2269016,16
1826	555079,15	2269058,83
1836	555104,21	2269071,31
1846	555124,47	2269029,51
Площадь – 1 286 кв. метров		
Земельный участок КН 61:15:0601801:20, находящийся в едином землепользовании 61:15:0601801:199		
Границы использования (61:15:0601801:20/чзy1)		
1926	554534,17	2270247,59
1946	554508,62	2270239,68
2026	554502,46	2270251,71
2036	554527,26	2270261,83
Площадь – 13 478 кв. метров		
Земельный участок КН 61:15:0601801:56, находящийся в едином землепользовании 61:15:0601801:199		
Границы использования (61:15:0601801:56/чзy1)		
2346	554955,63	2271559,31
2356	555025,78	2271598,86
2366	555123,10	2271637,65
2406	555127,66	2271639,60
2416	555126,75	2271641,01
2426	555161,65	2271663,37
2436	555067,10	2271810,98
2446	554982,44	2271904,37
2456	554905,46	2271947,60
2466	555044,79	2271793,91
2476	555125,40	2271668,05
Площадь – 11 650 кв. метров		
Земельный участок КН 61:15:0601801:23, находящийся в едином землепользовании 61:15:0601801:199		
Границы использования (61:15:0601801:23/чзy1)		
Контур 1		
2926	552993,22	2272601,39
2936	552992,23	2272603,41
2946	552989,23	2272568,18
2956	552984,63	2272565,90
2966	552984,63	2272610,37

1	2	3
2976	552987,97	2272612,02
Контур 2		
2986	552983,98	2272565,58
2996	552955,86	2272613,76
3006	552961,93	2272601,51
3016	552982,92	2272565,05
Контур 3		
3076	552687,86	2273112,15
3086	552700,71	2273087,26
3136	552697,26	2273085,56
3186	552684,23	2273110,35
Контур 4		
3106	552835,12	2272857,77
3116	552844,08	2272843,62
3126	552850,07	2272827,56
Площадь – 522 кв. метра		
Земельный участок КН 61:15:0601801:437, находящийся в едином землепользовании 61:15:0601801:199		
Границы использования (61:15:0601801:437/чзу1)		
Контур 1		
3156	552680,50	2273094,00
3166	552677,53	2273099,22
3196	552665,89	2273093,46
3206	552668,71	2273088,16
Контур 2		
3006	552961,93	2272601,51
3016	552982,92	2272565,05
3026	552980,55	2272563,88
Площадь – 1 179 кв. метров		
Земельный участок КН 61:15:0601801:644, находящийся в едином землепользовании 61:15:0601801:199		
Границы использования (61:15:0601801:644/чзу1)		
Контур 1		
2286	554716,61	2271215,51
2296	554712,89	2271195,08
2306	554699,35	2271184,82
2326	554708,10	2271209,85
Контур 2		
2206	554347,08	2270863,19
2216	554325,10	2270820,79
2226	554321,79	2270805,07
2236	554312,94	2270832,93
Площадь – 708 кв. метров		

1	2	3
Земельный участок КН 61:15:0601801:502, находящийся в едином землепользовании 61:15:0601801:199		
Границы использования (61:15:0601801:502/чзу1)		
1946	554508,62	2270239,68
1956	554508,61	2270238,77
1996	554507,51	2270238,39
2006	554490,47	2270273,55
2016	554489,16	2270277,67
2026	554502,46	2270251,71
Площадь – 46 кв. метров		
Земельный участок КН 61:15:0601801:389		
Границы использования (61:15:0601801:389/чзу1)		
1826	555079,15	2269058,83
1836	555104,21	2269071,31
1856	554944,66	2269400,55
1866	554919,57	2269388,12
Площадь – 10 250 кв. метров		
Земельный участок КН 61:15:0601801:443		
Границы использования (61:15:0601801:443/чзу1)		
1856	554944,66	2269400,55
1866	554919,57	2269388,12
1876	554520,48	2270211,62
1886	554545,96	2270223,24
Площадь – 25 615 кв. метров		
Земельный участок КН 61:15:0601801:465		
Границы использования (61:15:0601801:465/чзу1)		
2006	554490,47	2270273,55
2016	554489,16	2270277,67
2026	554502,46	2270251,71
2036	554527,26	2270261,83
2046	554516,55	2270283,94
2056	554496,01	2270348,66
2066	554470,61	2270336,12
Площадь – 2 535 кв. метров		
Земельный участок КН 61:15:0601801:462		
Границы использования (61:15:0601801:462/чзу1)		
2056	554496,01	2270348,66
2066	554470,61	2270336,12
2076	554441,19	2270428,83
2086	554466,61	2270441,31
Площадь – 2 723 кв. метра		
Земельный участок КН 61:15:0601801:414		
Границы использования (61:15:0601801:414/чзу1)		

1	2	3
2076	554441,19	2270428,83
2086	554466,61	2270441,31
2096	554440,23	2270524,42
2106	554414,95	2270511,51
Площадь – 2 435 кв. метров		
Земельный участок КН 61:15:0601801:565		
Границы использования (61:15:0601801:565/чзу1)		
2116	554414,90	2270511,68
2126	554440,18	2270524,58
2136	554381,88	2270708,29
2146	554356,60	2270695,38
Площадь – 5 397 кв. метров		
Земельный участок КН 61:15:0601801:566		
Границы использования (61:15:0601801:566/чзу1)		
2136	554381,88	2270708,29
2146	554356,60	2270695,38
2156	554326,67	2270789,69
2166	554351,94	2270802,61
Площадь – 2 770 кв. метров		
Земельный участок КН 61:15:0601801:564		
Границы использования (61:15:0601801:564/чзу1)		
2156	554326,67	2270789,69
2166	554351,94	2270802,61
2176	554345,14	2270824,05
2186	554594,86	2271045,39
2196	554495,12	2270994,40
2206	554347,08	2270863,19
2216	554325,10	2270820,79
2226	554321,79	2270805,07
Площадь – 8 540 кв. метров		
Земельный участок КН 61:15:0601801:613		
Границы использования (61:15:0601801:613/чзу1)		
2196	554495,12	2270994,4
2186	554594,86	2271045,39
2246	554718,61	2271155,07
2256	554771,49	2271306,36
2266	554735,57	2271288,47
2276	554712,59	2271222,71
2286	554716,61	2271215,51
2296	554712,89	2271195,08
2306	554699,35	2271184,82
2316	554694,58	2271171,19
Площадь – 9 786 кв. метров		

1	2	3
Земельный участок КН 61:15:0601801:637		
Границы использования (61:15:0601801:637/чзу1)		
2276	554712,59	2271222,71
2286	554716,61	2271215,51
2326	554708,10	2271209,85
Площадь – 42 кв. метра		
Земельный участок КН 61:15:0601801:509		
Границы использования (61:15:0601801:509/чзу1)		
2446	554982,44	2271904,37
2456	554905,46	2271947,60
2486	554574,65	2272312,52
2496	554547,87	2272406,59
2506	554572,20	2272423,38
2516	554599,79	2272326,48
Площадь – 17 655 кв. метров		
Земельный участок КН 61:15:0601801:347		
Границы использования (61:15:0601801:347/чзу1)		
2496	554547,87	2272406,59
2506	554572,20	2272423,38
2526	554548,81	2272505,52
2536	554524,50	2272488,66
Площадь – 2 395 кв. метров		
Земельный участок КН 61:15:0601801:353		
Границы использования (61:15:0601801:353/чзу1)		
2526	554548,81	2272505,52
2536	554524,50	2272488,66
2546	554501,34	2272570,00
2556	554525,62	2272586,96
Площадь – 2 370 кв. метров		
Земельный участок КН 61:15:0601801:267		
находящийся в едином землепользовании 61:15:0601801:268		
Границы использования (61:15:0601801:267/чзу1)		
2586	554331,64	2272880,63
2596	554355,72	2272894,52
2606	554315,59	2272963,88
2616	554309,36	2272955,01
2626	554297,88	2272938,66
Площадь – 2 053 кв. метра		
Земельный участок КН 61:15:0000000:5932		
Границы использования (61:15:0000000:5932/чзу1)		
2606	554315,59	2272963,88
2616	554309,36	2272955,01
2756	554295,19	2272979,16

1	2	3
2746	554296,17	2272979,73
2736	554301,84	2272987,64
Площадь – 275 кв. метров		
Земельный участок КН 61:15:0601801:336		
Границы использования (61:15:0601801:336/чзу1)		
2786	553797,09	2272872,77
2796	553824,20	2272879,81
2806	553816,39	2272914,61
2816	553619,73	2272870,45
2826	553179,55	2272707,01
2836	553082,56	2272661,98
2846	553030,12	2272619,65
2856	553021,10	2272615,19
2866	553018,49	2272582,65
2876	553045,31	2272595,92
2886	553097,47	2272638,03
2896	553190,33	2272681,14
2906	553627,71	2272843,54
2916	553795,21	2272881,15
Площадь – 24 285 кв. метров		
Земельный участок КН 61:15:0601801:472		
Границы использования (61:15:0601801:472/чзу1)		
3046	552976,21	2272623,38
3056	552981,14	2272625,82
3066	552730,14	2273133,07
3076	552687,86	2273112,15
3086	552700,71	2273087,26
3096	552717,46	2273095,55
3106	552835,12	2272857,77
3116	552844,08	2272843,62
3126	552850,07	2272827,56
2996	552955,86	2272613,76
2986	552983,98	2272565,58
2956	552984,63	2272565,90
2966	552984,63	2272610,37
Площадь – 17 165 кв. метров		
Земельный участок КН 61:15:0601801:419		
Границы использования (61:15:0601801:419/чзу1)		
Контур 1		
3196	552665,89	2273093,46
3206	552668,71	2273088,16
3216	552665,76	2273086,70
3226	552672,84	2273073,47

1	2	3
3236	552659,45	2273066,99
3246	552647,03	2273092,08
3256	552659,98	2273098,35
3266	552663,09	2273092,08
Контур 2		
3276	552506,86	2272991,59
3286	552494,44	2273016,69
3296	552422,69	2272981,04
3306	552433,04	2272954,87
Площадь – 2 725 кв. метров		
Земельный участок КН 61:15:0601801:430		
Границы использования (61:15:0601801:430/чзу1)		
3316	552430,28	2272953,50
3326	552418,97	2272979,19
3336	552372,05	2272955,87
3346	552405,68	2272887,91
3356	552378,41	2272597,72
3366	552541,47	2272287,38
3376	552583,66	2272256,93
3386	552446,34	2272066,63
3396	552459,86	2272037,52
3406	552604,58	2272238,07
3416	552568,16	2272302,64
3426	552563,19	2272306,23
3436	552407,06	2272603,38
3446	552434,30	2272893,21
3456	552409,56	2272943,20
Площадь – 28 565 кв. метров		
Земельный участок КН 61:15:0601801:388		
Границы использования (61:15:0601801:388/чзу1)		
3386	552446,34	2272066,63
3396	552459,86	2272037,52
3476	552416,95	2271978,05
3486	552439,77	2271961,58
3496	552423,39	2271938,87
3506	552377,86	2271971,73
Площадь – 1 637 кв. метров		

Информация о земельных участках, полностью или частично попадающих в границы полосы отвода для строительства линейного объекта «Газопровод-отвод и ГРС Гусев Каменского района Ростовской области», представлена в таблице № 7.

№ п/п	Кадастровый номер земельного участка	Категория земель	Площадь, необходимая для полосы отвода для строительства объектов (кв. метров)
1	2	3	4
Гусевское сельское повеление			
1.	61:15:0601701:1021	земли сельскохозяйственного назначения	267
2.	61:15:0601701:706 (входящий в состав единого землепользования 61:15:0601701:708)	земли сельскохозяйственного назначения	6086
3.	61:15:0601701:719 (входящий в состав единого землепользования 61:15:0601701:722)	земли сельскохозяйственного назначения	13092
4.	61:15:0601701:727 (входящий в состав единого землепользования 61:15:0601701:728)	земли сельскохозяйственного назначения	10060
5.	61:15:0601701:736 (входящий в состав единого землепользования 61:15:0601701:737)	земли сельскохозяйственного назначения	116
6.	61:15:0601701:775 (входящий в состав единого землепользования 61:15:0601701:776)	земли сельскохозяйственного назначения	5780
7.	61:15:0601701:733 (входящий в состав единого землепользования 61:15:0601701:734)	земли сельскохозяйственного назначения	11
8.	61:15:0601701:1720	земли сельскохозяйственного назначения	10770
9.	61:15:0601701:1245	земли сельскохозяйственного назначения	4900
10.	61:15:0601701:1595	земли сельскохозяйственного назначения	2215

1	2	3	4
11.	61:15:0601701:1608	земли сельскохозяйственного назначения	2117
12.	61:15:0601701:1594	земли сельскохозяйственного назначения	2120
13.	61:15:0601701:1172	земли сельскохозяйственного назначения	4920
14.	61:15:0601701:1170	земли сельскохозяйственного назначения	4700
15.	61:15:0601701:1166	земли сельскохозяйственного назначения	9880
16.	61:15:0601701:1236	земли сельскохозяйственного назначения	646
17.	61:15:0601701:1505(2)	земли сельскохозяйственного назначения	385
18.	61:15:0601701:900	земли сельскохозяйственного назначения	2665
19.	61:15:0601701:1657(1)	земли сельскохозяйственного назначения	1239
20.	61:15:0601701:1656(1)	земли сельскохозяйственного назначения	1216
21.	61:15:0601701:1700(2)	земли сельскохозяйственного назначения	2674
22.	61:15:0601701:1239	земли сельскохозяйственного назначения	5335
23.	61:15:0601701:1162	земли сельскохозяйственного назначения	2755
24.	61:15:0601701:1691(1)	земли сельскохозяйственного назначения	5751
25.	61:15:0601701:1306	земли сельскохозяйственного назначения	2875

1	2	3	4
26.	61:15:0601701:1244	земли сельскохозяйственного назначения	3015
27.	61:15:0601701:996	земли сельскохозяйственного назначения	3135
28.	61:15:0601701:968	земли сельскохозяйственного назначения	3310
29.	61:15:0601701:1695(1)	земли сельскохозяйственного назначения	19322
30.	61:15:0601701:1119	земли сельскохозяйственного назначения	19670
31.	61:15:0601701:1469 (входящий в состав единого землепользования 61:15:0601701:588)	земли сельскохозяйственного назначения	851
32.	61:15:0060101:16	земли населенных пунктов	363
33.	61:15:0601701:1055	земли промышленности, энергетики, транспорта, связи, радиовещания, телевидения, информатики, земли для обеспечения космической деятельности, земли обороны, безопасности и земли иного специального назначения	359
34.	61:15:0060101:562	земли населенных пунктов	241

Информация о земельных участках, полностью или частично попадающих в границы полосы отвода для строительства линейного объекта «Межпоселковый газопровод от ГРС Гусев к х. Гусев, х. Самбуров Каменского района Ростовской области», представлена в таблице № 8.

№ п/п	Кадастровый номер земельного участка	Категория земель	Площадь, необходимая для полосы отвода для строительства объектов (кв. метров)
1	2	3	4
Гусевское сельское поселение			
1.	61:15:0601701:1119	земли сельскохозяйственного назначения	2037
2.	61:15:0601701:1469 61:15:0601701:582 61:15:0601701:555 (входящий в состав единого землепользования 61:15:0601701:588)	земли сельскохозяйственного назначения	9346
3.	61:15:0601701:1126	земли сельскохозяйственного назначения	3175
4.	61:15:0601701:1208	земли сельскохозяйственного назначения	3529
5.	61:15:0601701:977	земли сельскохозяйственного назначения	2150
6.	61:15:0601701:899	земли сельскохозяйственного назначения	1398
7.	61:15:0601701:948	земли сельскохозяйственного назначения	21250
8.	61:15:0601701:1009	земли сельскохозяйственного назначения	2585
9.	61:15:0601701:902	земли сельскохозяйственного назначения	25690
10.	61:15:0601701:920	земли сельскохозяйственного назначения	28896
11.	61:15:0601701:1165	земли сельскохозяйственного назначения	25380

1	2	3	4
12.	61:15:0601701:3У1	земли сельскохозяйственного назначения	71066
13.	61:15:0060101:3У2	земли населенных пунктов	11470
Груциновское сельское поселение			
14.	61:15:0601801:19 61:15:0601801:20 61:15:0601801:56 61:15:0601801:23 61:15:0601801:437 61:15:0601801:644 61:15:0601801:502 (входящий в состав единого землепользования 61:15:0601801:199)	земли сельскохозяйственного назначения	1286 13478 11650 522 1179 708 46
15.	61:15:0601801:389	земли сельскохозяйственного назначения	10250
16.	61:15:0601801:443	земли сельскохозяйственного назначения	25615
17.	61:15:0601801:465(1)	земли сельскохозяйственного назначения	2535
18.	61:15:0601801:462(2)	земли сельскохозяйственного назначения	2723
19.	61:15:0601801:414	земли сельскохозяйственного назначения	2435
20.	61:15:0601801:565(1)	земли сельскохозяйственного назначения	5397
21.	61:15:0601801:566(1)	земли сельскохозяйственного назначения	2770
22.	61:15:0601801:564(1)	земли сельскохозяйственного назначения	8540
23.	61:15:0601801:613(1)	земли сельскохозяйственного назначения	9786
24.	61:15:0601801:637(1)	земли сельскохозяйственного назначения	42

1	2	3	4
25.	61:15:0601801:509(6)	земли сельскохозяйственного назначения	17655
26.	61:15:0601801:347(1)	земли сельскохозяйственного назначения	2395
27.	61:15:0601801:353(1)	земли сельскохозяйственного назначения	2370
28.	61:15:0601801:267 (входящий в состав единого землепользования 61:15:0601801:268)	земли сельскохозяйственного назначения	2053
29.	61:15:0000000:5932(15)	земли сельскохозяйственного назначения	275
30.	61:15:0601801:336(1)	земли сельскохозяйственного назначения	24285
31.	61:15:0601801:472(2)	земли сельскохозяйственного назначения	17165
32.	61:15:0601801:419(1)	земли сельскохозяйственного назначения	2725
33.	61:15:0601801:430(1)	земли сельскохозяйственного назначения	28565
34.	61:15:0601801:388	земли сельскохозяйственного назначения	3850

Примечание.

Список используемых сокращений:

г. – город;

ГРС – газораспределительная станция;

ГОСТ – государственный стандарт;

Ду – условный диаметр;

Зу – земельный участок;

кв. – квадратный;

км – километр;

КТ – контрольная трубка;

куб. – кубический;

КС – компрессорная станция;

м – метр;

МГ – магистральный газопровод;  
МПа – мегапаскаль;  
х. – хутор;  
п. – поселок;  
ПК – пикет;  
ПЭ – полиэтилен;  
р. – река;  
ННБ – наклонно-направленное бурение.

Начальник управления  
документационного обеспечения  
Правительства Ростовской области



Т.А. Родионченко