



ПРАВИТЕЛЬСТВО РОСТОВСКОЙ ОБЛАСТИ

ПОСТАНОВЛЕНИЕ

от 17.05.2019 № 330

г. Ростов-на-Дону

Об установлении зон охраны объекта культурного наследия регионального значения «Служебный жилой дом железнодорожников» и утверждении требований к градостроительным регламентам в границах территорий данных зон

В соответствии с Федеральным законом от 25.06.2002 № 73-ФЗ «Об объектах культурного наследия (памятниках истории и культуры) народов Российской Федерации», Положением о зонах охраны объектов культурного наследия (памятников истории и культуры) народов Российской Федерации, утвержденным постановлением Правительства Российской Федерации от 12.09.2015 № 972, Областным законом от 02.03.2015 № 334-ЗС «Об объектах культурного наследия (памятниках истории и культуры) в Ростовской области», на основании проекта зон охраны объекта культурного наследия регионального значения «Служебный жилой дом железнодорожников», расположенного по адресу: Ростовская область, г. Азов, ул. Достоевского, 2 (местонахождение: Ростовская область, г. Азов, пер. Достоевского, 2, литер А), заключения государственной историко-культурной экспертизы от 30.11.2018 Правительство Ростовской области **п о с т а н о в л я е т:**

1. Установить зоны охраны объекта культурного наследия регионального значения «Служебный жилой дом железнодорожников», расположенного по адресу: Ростовская область, г. Азов, ул. Достоевского, 2 (местонахождение: Ростовская область, г. Азов, пер. Достоевского, 2, литер А), согласно приложению № 1.

2. Утвердить требования к градостроительным регламентам в границах территорий зон охраны объекта культурного наследия регионального значения «Служебный жилой дом железнодорожников», расположенного по адресу: Ростовская область, г. Азов, ул. Достоевского, 2 (местонахождение: Ростовская область, г. Азов, пер. Достоевского, 2, литер А), согласно приложению № 2.

3. Определить, что держателем оригинала проекта зон охраны объекта культурного наследия регионального значения «Служебный жилой дом железнодорожников», расположенного по адресу: Ростовская область, г. Азов, ул. Достоевского, 2 (местонахождение: Ростовская область, г. Азов, пер. Достоевского, 2, литер А), является комитет по охране объектов культурного наследия Ростовской области.

4. Настоящее постановление вступает в силу со дня его официального опубликования.

5. Контроль за выполнением настоящего постановления возложить на первого заместителя Губернатора Ростовской области Гуськова И.А.

Губернатор
Ростовской области



В.Ю. Голубев

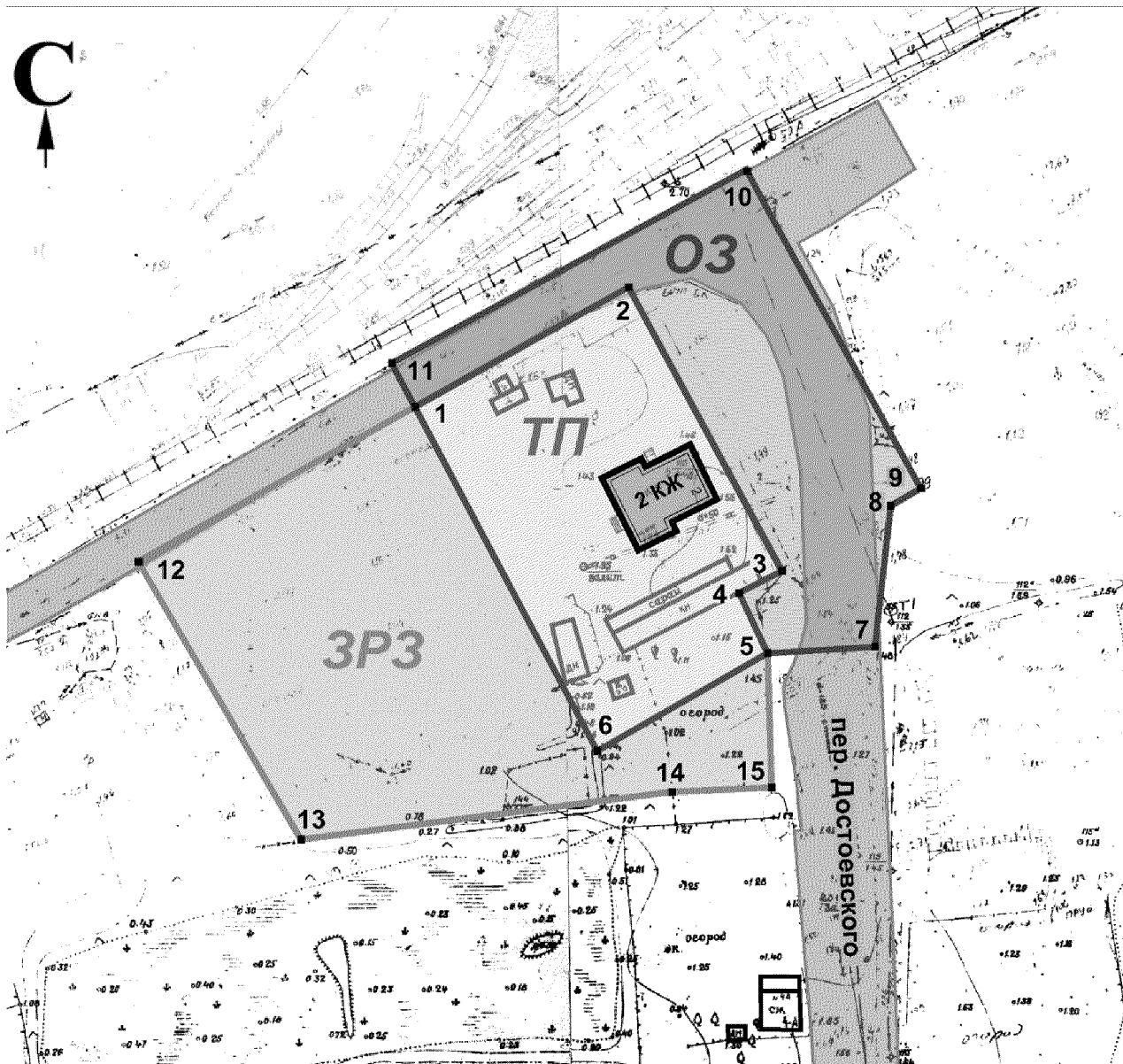
Постановление вносит
комитет по охране объектов
культурного наследия
Ростовской области

ЗОНЫ

охраны объекта культурного наследия
регионального значения «Служебный жилой дом железнодорожников»,
расположенного по адресу: Ростовская область, г. Азов, ул. Достоевского, 2
(местонахождение: Ростовская область, г. Азов, пер. Достоевского, 2, литер А)

1. Графическое описание

местоположения границ зон охраны объекта культурного наследия
регионального значения «Служебный жилой дом железнодорожников»,
расположенного по адресу: Ростовская область, г. Азов, ул. Достоевского, 2
(местонахождение: Ростовская область, г. Азов, пер. Достоевского, 2, литер А)



Условные обозначения:




– объект культурного наследия регионального значения «Служебный жилой дом железнодорожников», расположенный по адресу: Ростовская область, г. Азов, ул. Достоевского, 2 (местонахождение: Ростовская область, г. Азов, пер. Достоевского, 2, литер А) (далее – объект культурного наследия);




– окружающая застройка;



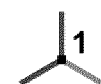
– территория объекта культурного наследия;



– охранная зона объекта культурного наследия;



– зона регулирования застройки и хозяйственной деятельности;



– характерная точка границ зон охраны и территории объекта культурного наследия.

2. Таблица координат характерных точек
границы охранной зоны объекта культурного наследия

Обозначение (номер) характерной точки	Координаты характерных точек в местной системе координат (МСК 61)	
	X (м)	Y (м)
1	2	3
5	410168.61	1407938.61
7	410169.61	1407955.52
8	410191.83	1407958.00
9	410194.56	1407962.77
10	410244.77	1407935.25
11	410214.31	1407879.31
1	410207.41	1407883.01
2	410226.28	1407916.68
3	410181.55	1407940.87
4	410178.09	1407934.10
5	410168.61	1407938.61

3. Таблица координат характерных точек
границы зоны регулирования застройки и хозяйственной деятельности

Обозначение (номер) характерной точки	Координаты характерных точек в местной системе координат (МСК 61)	
	X (м)	Y (м)
1	2	3
1	410207.41	1407883.01
12	410183.02	1407839.37
13	410139.24	1407865.01
14	410146.74	1407923.51
15	410147.41	1407939.24
5	410168.61	1407938.61
6	410153.19	1407911.72
1	410207.41	1407883.01

Заместитель начальника
управления документационного
обеспечения Правительства
Ростовской области – начальник
отдела нормативных документов



В.В. Сечков

ТРЕБОВАНИЯ

к градостроительным регламентам в границах
территорий зон охраны объекта культурного наследия
регионального значения «Служебный жилой дом железнодорожников»,
расположенного по адресу: Ростовская область, г. Азов, ул. Достоевского, 2
(местонахождение: Ростовская область, г. Азов, пер. Достоевского, 2, литер А)

1. Требования

к градостроительным регламентам в границах
территории охранной зоны объекта культурного наследия
регионального значения «Служебный жилой дом железнодорожников»,
расположенного по адресу: Ростовская область, г. Азов, ул. Достоевского, 2
(местонахождение: Ростовская область, г. Азов, пер. Достоевского, 2, литер А)

1.1. Запрещается:

строительство объектов капитального строительства, за исключением специальных мер по восстановлению, воссозданию, восполнению частично или полностью утраченных объектов и элементов историко-градостроительной среды;

строительство транспортных магистралей и развязок, прочих надземных инженерных сооружений;

устройство любых экранирующих сооружений, рекламных стендов, перетяжек и (или) конструкций, вышек сотовой связи и базовых станций;

размещение временных построек, киосков, навесов;

создание разрушающих вибрационных нагрузок динамическим воздействием на грунты в зоне их взаимодействия с объектом культурного наследия регионального значения «Служебный жилой дом железнодорожников», расположенным по адресу: Ростовская область, г. Азов, ул. Достоевского, 2 (местонахождение: Ростовская область, г. Азов, пер. Достоевского, 2, литер А) (далее – объект культурного наследия);

самовольные раскопки и извлечение из культурного слоя археологических находок;

проведение любых видов земляных работ без выполнения мероприятий по сохранению объекта археологического наследия «Городище Азака-Таны с некрополем», согласованных государственным органом охраны объектов культурного наследия Ростовской области.

1.2. Разрешается:

восстановление, воссоздание, восполнение частично или полностью утраченных объектов и элементов планировки в прежних высотных и плановых габаритах по специально выполненным проектам на основании комплексных историко-градостроительных, архивных исследований;

прокладка подземных инженерных сетей, капитальный ремонт и реконструкция существующих инженерных сетей с последующей рекультивацией и благоустройством нарушенных земель;

ремонт дорог и пешеходных проходов, в том числе реконструкция дорожного покрытия; тип и материал покрытий не регламентируются и определяются концепцией благоустройства территории муниципального образования;

проведение агротехнических мероприятий по уходу за зелеными насаждениями с устройством цветников и газонов;

озеленение и благоустройство территории, в том числе посадка древесно-кустарниковой растительности;

установка информационных стендов и адресных указателей высотой не более 2,0 метра, площадью информационного поля не более 1,5 кв. метра;

устройство временных открытых парковок автотранспорта.

2. Требования

к градостроительным регламентам

в границах территории зоны регулирования застройки
и хозяйственной деятельности объекта культурного наследия

2.1. Запрещается:

применение диссонансных объемно-пространственных и архитектурных решений, выраженных чрезмерно активным силуэтом и использованием цветовых решений максимальной насыщенности;

устройство односкатных и крыш ломаной формы;

применение для отделки фасадов, выходящих на пер. Достоевского и проезда вдоль береговой линии, железобетонных, композитных и иных панелей и листовых материалов, бетонных блоков, шлакоблоков;

строительство промышленных предприятий, загрязняющих окружающую среду;

проведение любых видов земляных работ без выполнения мероприятий по сохранению объекта археологического наследия «Городище Азака-Таны с некрополем», согласованных государственным органом охраны объектов культурного наследия Ростовской области.

2.2. Разрешается:

капитальный ремонт объектов капитального строительства;

строительство и реконструкция объектов капитального строительства в соответствии с установленными архитектурно-планировочными ограничениями.

2.3. Архитектурно-планировочные ограничения:

по высоте: высота объектов капитального строительства не должна превышать 9,0 метра от планировочной отметки земли до венчающего карниза и (или) 12,0 метра до конька скатной крыши; минимальная высота объектов капитального строительства, расположенных по линии застройки пер. Достоевского и проезда вдоль береговой линии, 4,0 метра; выше отметки венчающего карниза допускается размещать отдельные высотные акценты, формирующие пластику здания (парапеты, портики, фронтоны, башенные элементы и прочее) высотой не более 3,0 метра;

по силуэту: вертикальные стены зданий должны завершаться скатными крышами с уклоном от 25 до 45 градусов;

фасады, выходящие на пер. Достоевского и проезд вдоль береговой линии, должны быть оштукатурены, окрашены или выполнены из кладки керамического кирпича или натурального камня; допускается применение в облицовке фасадов современных материалов, имитирующих натуральные (камень, кирпич);

по цвету: использование в цветовом решении фасадов и кровель оттенков бежевого, серого, зеленого, охристого, коричневого и терракотового цвета, исключая их контрастные сочетания и оттенки максимальной насыщенности.

Заместитель начальника
управления документационного
обеспечения Правительства
Ростовской области – начальник
отдела нормативных документов



В.В. Сечков