



ПРАВИТЕЛЬСТВО РОСТОВСКОЙ ОБЛАСТИ

ПОСТАНОВЛЕНИЕ

от 26.12.2018 № 848

г. Ростов-на-Дону

**Об утверждении проекта
планировки и проекта межевания
территории размещения линейного
объекта «Строительство автомобильной
дороги общего пользования регионального значения
«Обход г. Сальска» на участке Аэродром – а/д г. Сальск –
г. Городовиковск (до границы Калмыкии) в Сальском районе»**

Во исполнение статьи 45 Градостроительного кодекса Российской Федерации, на основании распоряжения Правительства Ростовской области от 30.08.2018 № 507 «О подготовке проекта планировки и проекта межевания территории размещения линейного объекта «Строительство автомобильной дороги общего пользования регионального значения «Обход г. Сальска» на участке Аэродром – а/д г. Сальск – г. Городовиковск (до границы Калмыкии) в Сальском районе» Правительство Ростовской области **п о с т а н о в л я е т**:

1. Утвердить проект планировки территории размещения линейного объекта «Строительство автомобильной дороги общего пользования регионального значения «Обход г. Сальска» на участке Аэродром – а/д г. Сальск – г. Городовиковск (до границы Калмыкии) в Сальском районе» в следующем составе:

1.1. Схема размещения линейного объекта «Строительство автомобильной дороги общего пользования регионального значения «Обход г. Сальска» на участке Аэродром – а/д г. Сальск – г. Городовиковск (до границы Калмыкии) в Сальском районе» согласно приложению № 1.

1.2. Чертеж красных линий и границ зон планируемого размещения линейного объекта «Строительство автомобильной дороги общего пользования регионального значения «Обход г. Сальска» на участке Аэродром – а/д г. Сальск – г. Городовиковск (до границы Калмыкии) в Сальском районе» согласно приложению № 2.

1.3. Положение о размещении линейного объекта «Строительство автомобильной дороги общего пользования регионального значения «Обход г. Сальска» на участке Аэродром – а/д г. Сальск – г. Городовиковск (до границы Калмыкии) в Сальском районе» согласно приложению № 3.

2. Утвердить проект межевания территории размещения линейного объекта «Строительство автомобильной дороги общего пользования регионального значения «Обход г. Сальска» на участке Аэродром – а/д г. Сальск – г. Городовиковск (до границы Калмыкии) в Сальском районе» в следующем составе:

2.1. Чертеж межевания территории размещения линейного объекта «Строительство автомобильной дороги общего пользования регионального значения «Обход г. Сальска» на участке Аэродром – а/д г. Сальск – г. Городовиковск (до границы Калмыкии) в Сальском районе» согласно приложению № 4.

2.2. Пояснительная записка к проекту межевания территории размещения линейного объекта «Строительство автомобильной дороги общего пользования регионального значения «Обход г. Сальска» на участке Аэродром – а/д г. Сальск – г. Городовиковск (до границы Калмыкии) в Сальском районе» согласно приложению № 5.

3. Настоящее постановление вступает в силу со дня его официального опубликования.

4. Контроль за выполнением настоящего постановления возложить на заместителя Губернатора Ростовской области Сидаш С.Б.

Губернатор
Ростовской области



В.Ю. Голубев

Постановление вносит
министерство строительства,
архитектуры и территориального
развития Ростовской области

СХЕМА
размещения линейного объекта
«Строительство автомобильной дороги общего пользования
регионального значения «Обход г. Сальска» на участке Аэродром –
а/д г. Сальск – г. Городовиковск (до границы Калмыкии) в Сальском районе»



Условное обозначение:

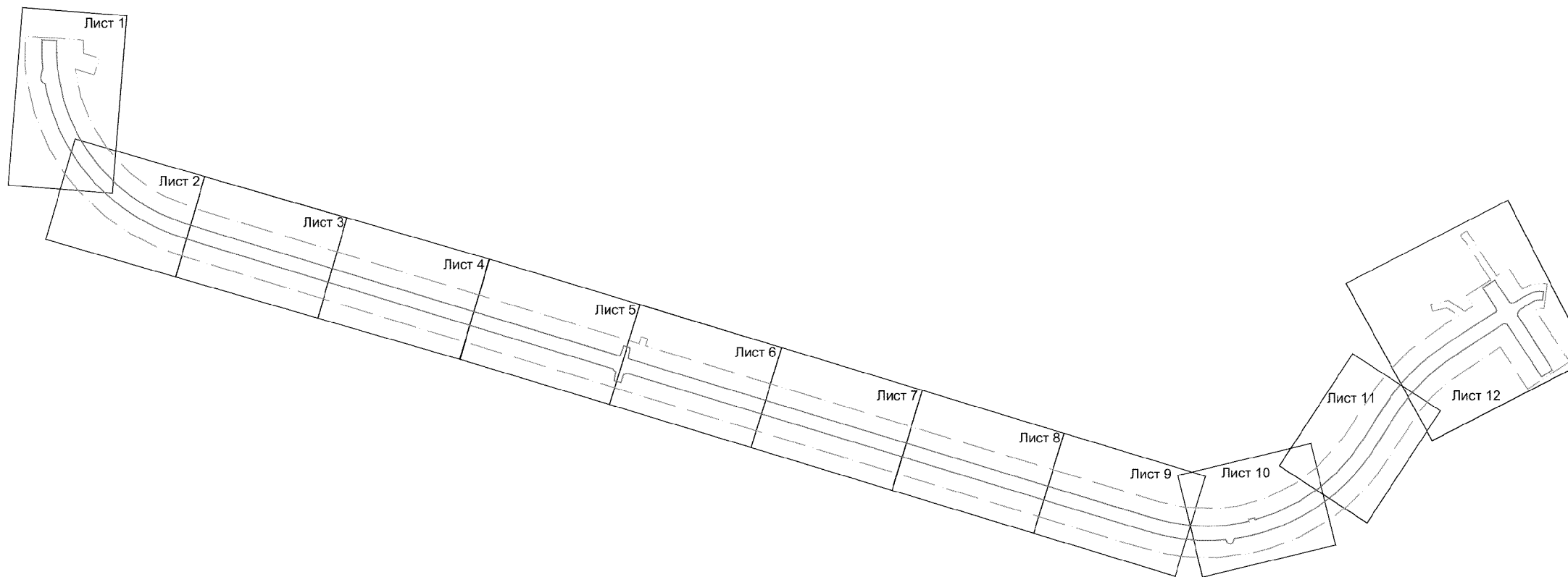
————— — граница подготовки проекта планировки и проекта межевания.

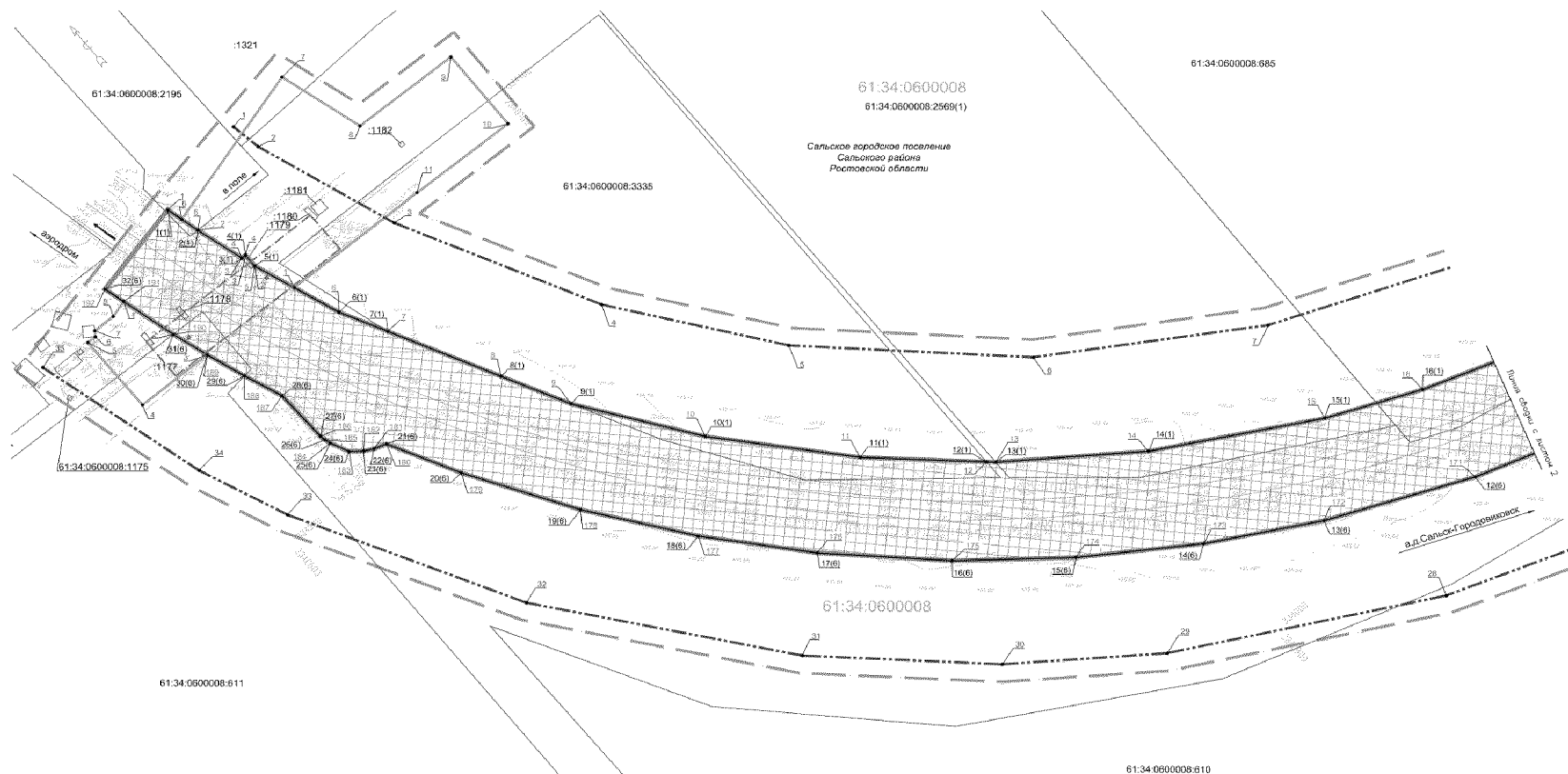
Начальник управления
документационного обеспечения
Правительства Ростовской области

Т.А. Родионченко











ЧЕРТЕЖ

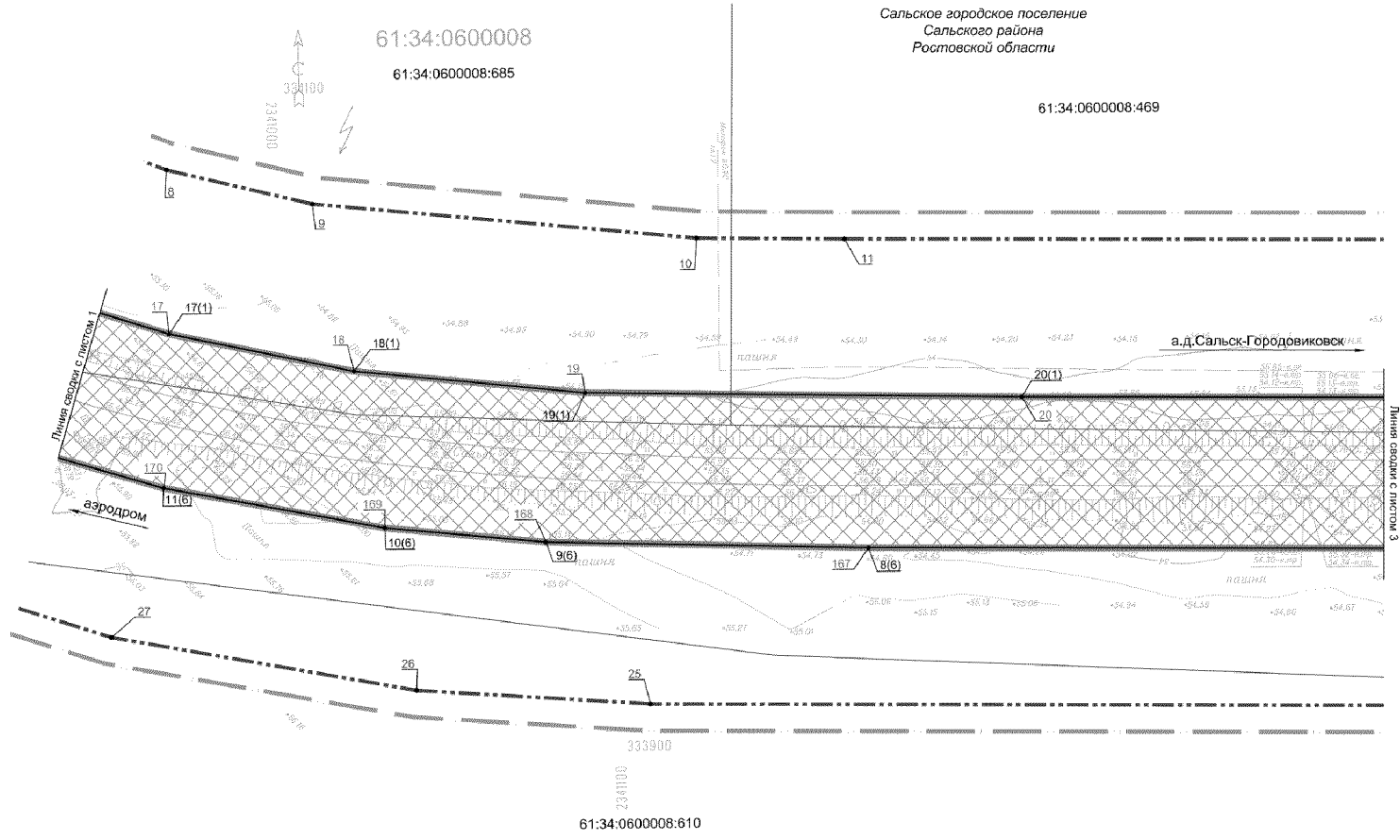
красных линий и границ зон планируемого размещения линейного объекта «Строительство автомобильной дороги общего пользования регионального значения «Обход г. Сальска» на участке Аэродром – а/д г. Сальск – г. Городовиковск (до границы Калмыкии) в Сальском районе»














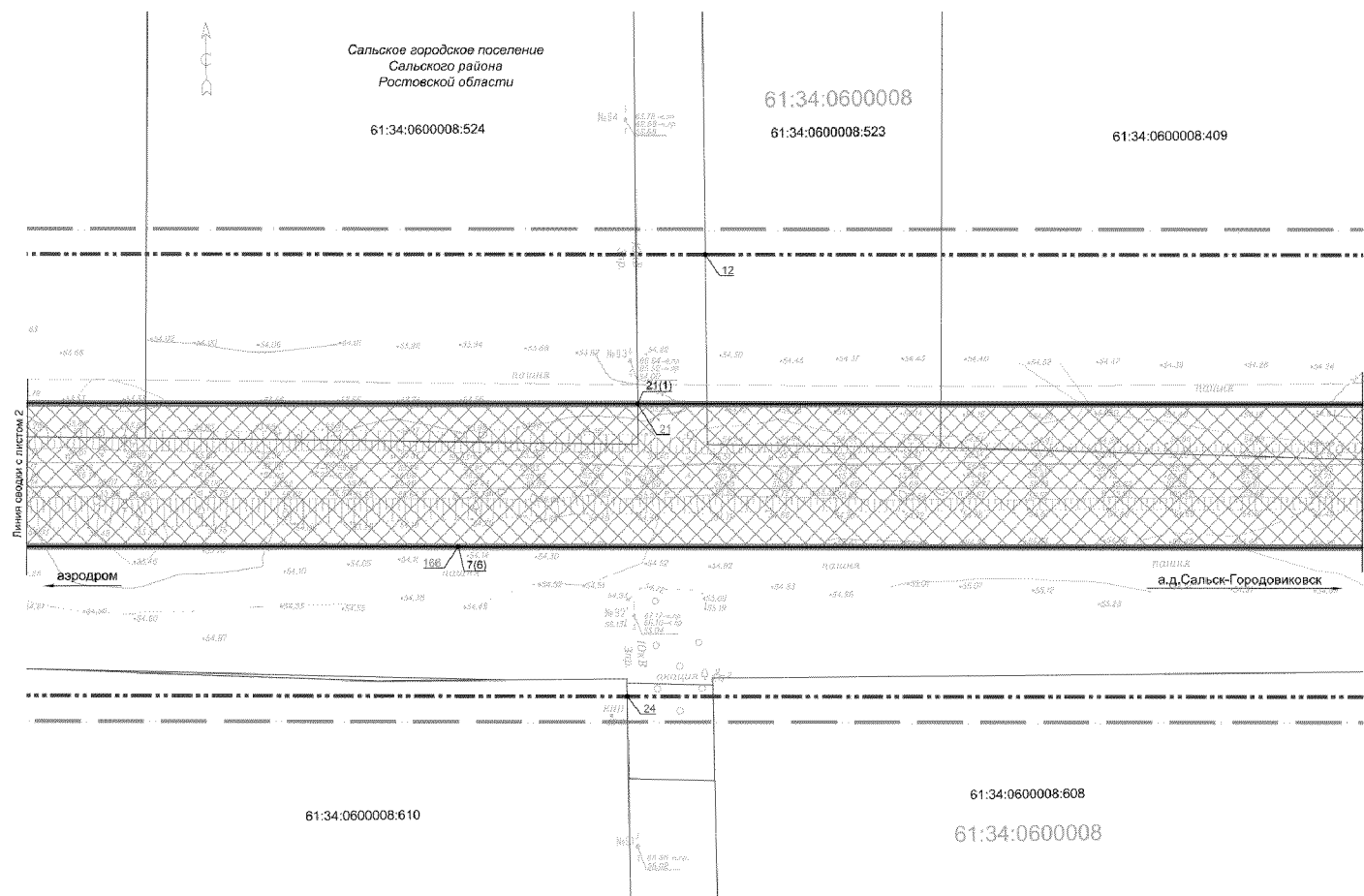
Условные обозначения:

-  — граница подготовки проекта планировки;
-  — граница зоны планируемого размещения линейного объекта;
-  — номер поворотной точки границы зоны планируемого размещения линейного объекта;
-  — устанавливаемая красная линия;
-  — номер характерной точки устанавливаемой красной линии;
- 61:34:0600008:610 — граница и номер существующего земельного участка;
- 61:34:0600008 — номер кадастрового квартала;
-  — граница зоны планируемого размещения линейных объектов, подлежащих переустройству (линия электропередач, линия связи);
-  — номер поворотной точки границы зоны планируемого размещения линейных объектов, подлежащих переустройству;
-  — граница территории для размещения опор линейного объекта, подлежащего переустройству (линия электропередач);
- - - - - — граница зоны с особыми условиями использования территории линейных объектов, подлежащих переустройству (охранная зона линии электропередач, охранная зона линии связи);
-  — граница зоны с особыми условиями использования территории (придорожная полоса);
-  — номер поворотной точки границы зоны с особыми условиями использования территории (придорожная полоса).










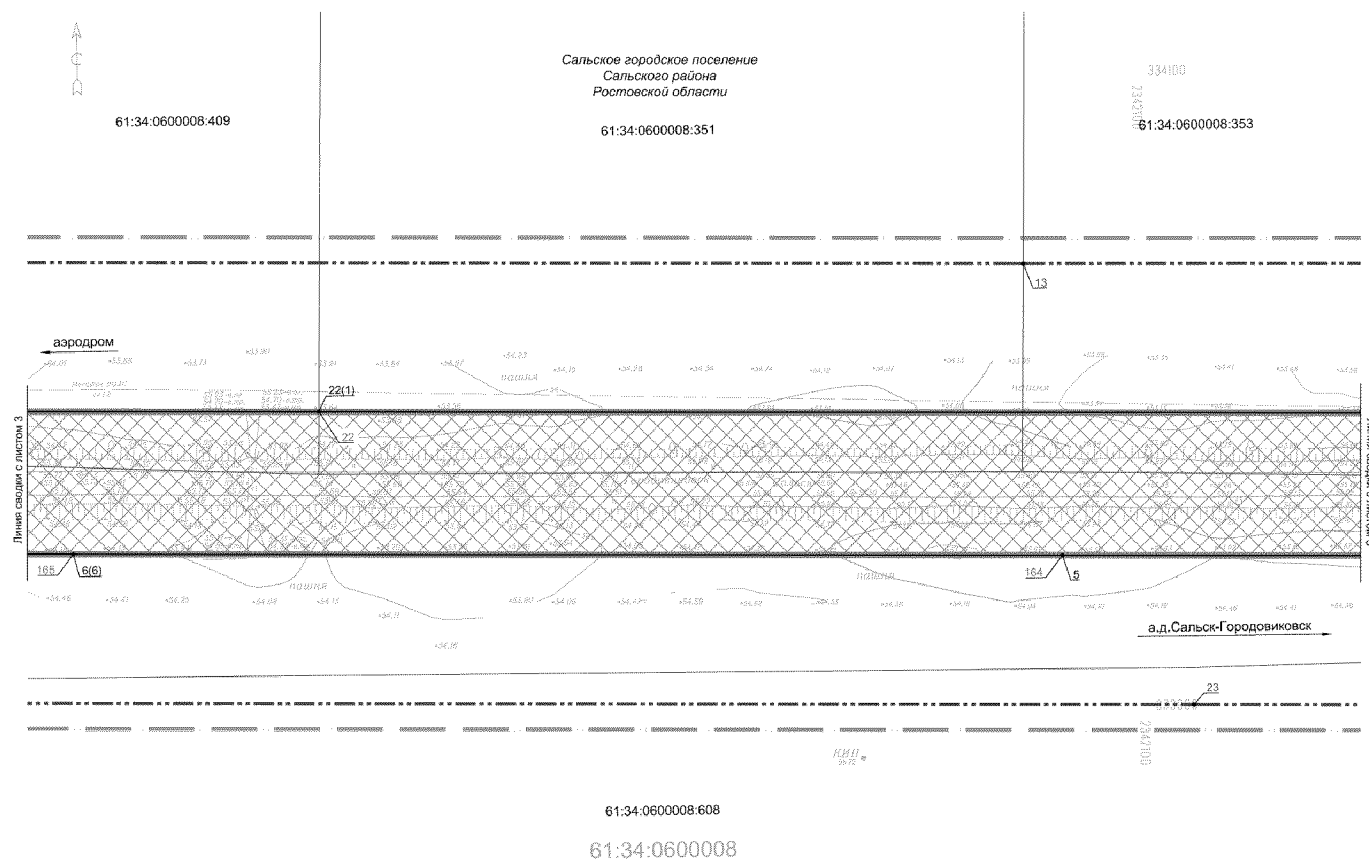
Условные обозначения:








-  — граница подготовки проекта планировки;
-  — граница зоны планируемого размещения линейного объекта;
-  — номер поворотной точки границы зоны планируемого размещения линейного объекта;
-  — устанавливаемая красная линия;
-  — номер характерной точки устанавливаемой красной линии;
-  61:34:0600008:610 — граница и номер существующего земельного участка;
-  61:34:0600008 — номер кадастрового квартала;
-  — граница зоны с особыми условиями использования территории (придорожная полоса);
-  — номер поворотной точки границы зоны с особыми условиями использования территории (придорожная полоса).

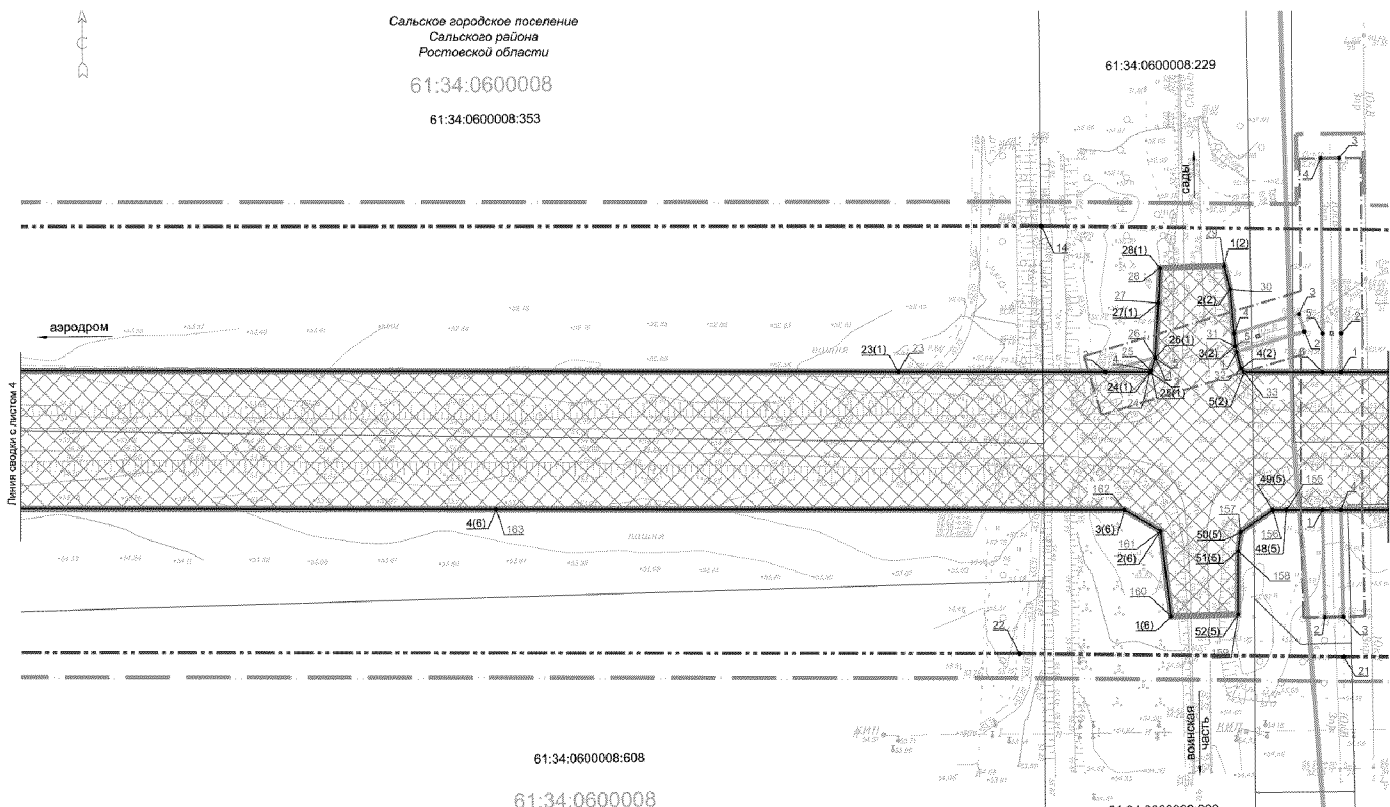


Условные обозначения:














-  — граница подготовки проекта планировки;
-  — граница зоны планируемого размещения линейного объекта;
-  — номер поворотной точки границы зоны планируемого размещения линейного объекта;
-  — устанавливаемая красная линия;
-  — номер характерной точки устанавливаемой красной линии;
- 61:34:0600008:610 — граница и номер существующего земельного участка;
- 61:34:0600008 — номер кадастрового квартала;
-  — граница зоны с особыми условиями использования территории (придорожная полоса);
-  — номер поворотной точки границы зоны с особыми условиями использования территории (придорожная полоса).

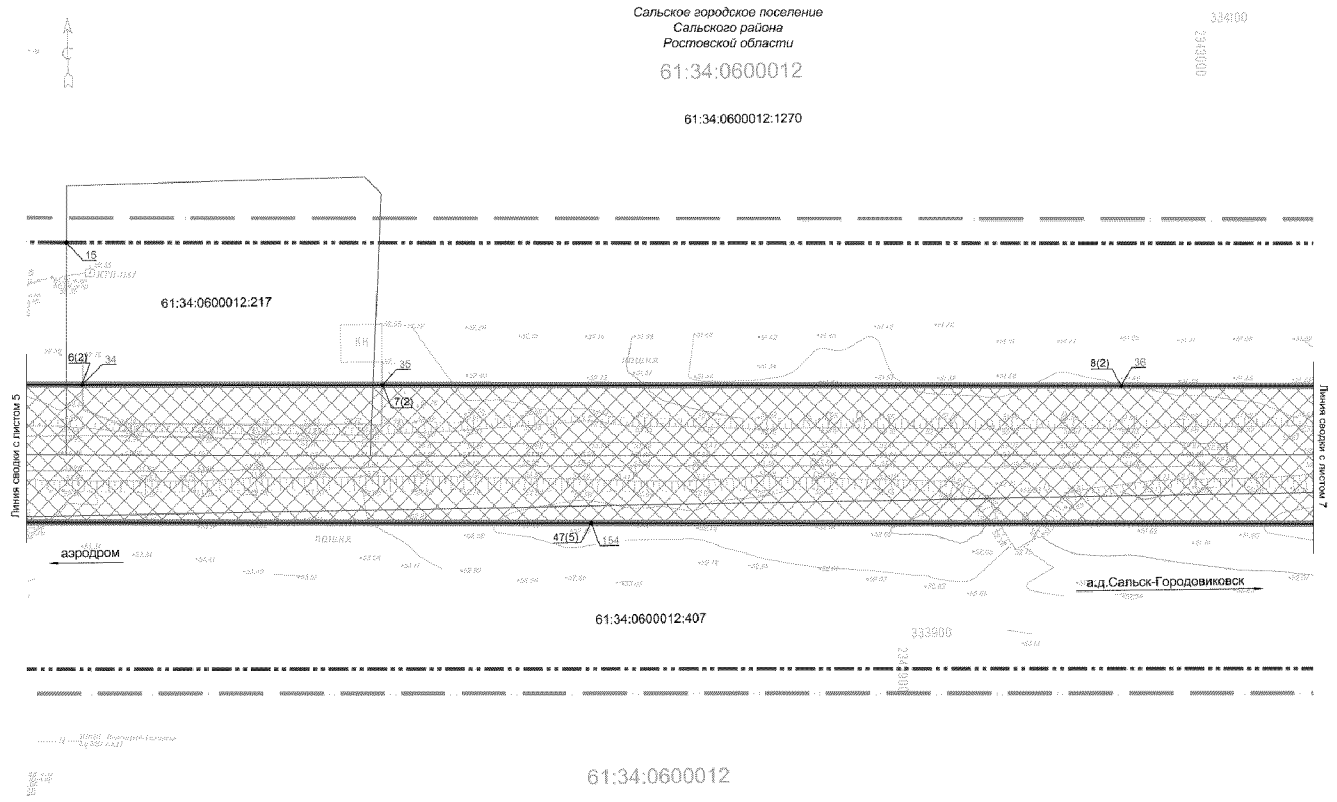


-  — граница подготовки проекта планировки;
-  — граница зоны планируемого размещения линейного объекта;
-  1 — номер поворотной точки границы зоны планируемого размещения линейного объекта;
-  — устанавливаемая красная линия;
-  1(n) — номер характерной точки устанавливаемой красной линии;
- 61:34:0600008:610 — граница и номер существующего земельного участка;
- 61:34:0600008 — номер кадастрового квартала;
-  — граница зоны с особыми условиями использования территории (придорожная полоса);
-  1 — номер поворотной точки границы зоны с особыми условиями использования территории (придорожная полоса).












Условные обозначения:

-  — граница подготовки проекта планировки;
-  — граница зоны планируемого размещения линейного объекта;
-  — номер поворотной точки границы зоны планируемого размещения линейного объекта;
-  — устанавливаемая красная линия;
-  — номер характерной точки устанавливаемой красной линии;
-  — граница и номер существующего земельного участка;
-  — граница и номер кадастрового квартала;
-  — граница зоны планируемого размещения линейных объектов, подлежащих переустройству (линия электропередач);
-  — номер поворотной точки границы зоны планируемого размещения линейных объектов, подлежащих переустройству;
-  — граница территории для размещения опор линейного объекта, подлежащего переустройству (линия электропередач);
-  — граница зоны с особыми условиями использования территории линейных объектов, подлежащих переустройству (охранная зона линии электропередач);
-  — граница зоны с особыми условиями использования территории (придорожная полоса);
-  — номер поворотной точки границы зоны с особыми условиями использования территории (придорожная полоса).




Условные обозначения:

-  — граница подготовки проекта планировки;
-  — граница зоны планируемого размещения линейного объекта;
-  — номер поворотной точки границы зоны планируемого размещения линейного объекта;
-  — устанавливаемая красная линия;
-  — номер характерной точки устанавливаемой красной линии;
-  — граница и номер существующего земельного участка;
-  — номер кадастрового квартала;
-  — граница зоны с особыми условиями использования территории (придорожная полоса);
-  — номер поворотной точки границы зоны с особыми условиями использования территории (придорожная полоса).








Сальское городское поселение
Сальского района
Ростовской области

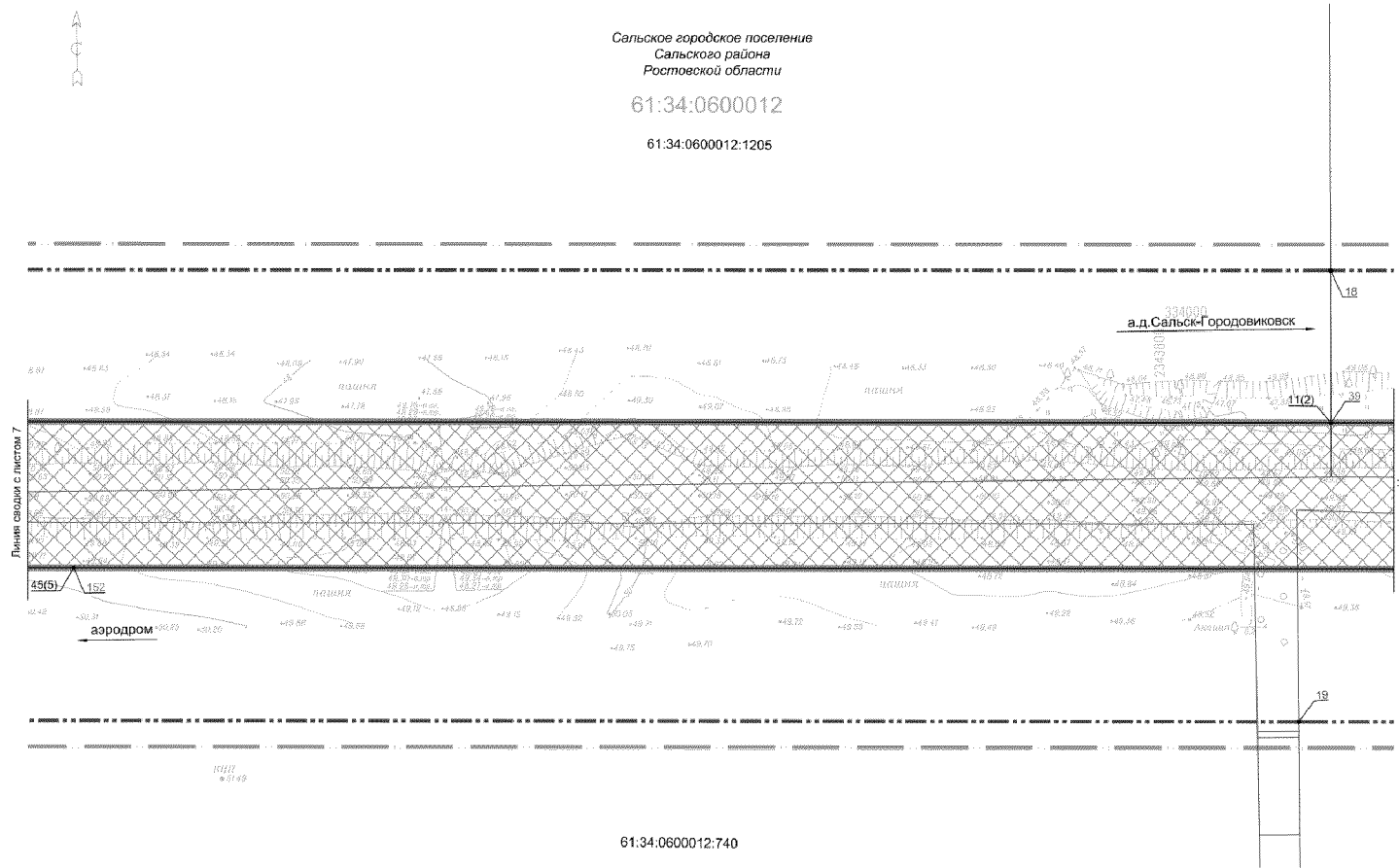
61:34:0600012








61:34:0600012:853




Условные обозначения:

-  — граница подготовки проекта планировки;
-  — граница зоны планируемого размещения линейного объекта;
-  — номер поворотной точки границы зоны планируемого размещения линейного объекта;
-  — устанавливаемая красная линия;
-  — номер характерной точки устанавливаемой красной линии;
- 61:34:0600008:610 — граница и номер существующего земельного участка;
- 61:34:0600008 — номер кадастрового квартала;
-  — граница зоны с особыми условиями использования территории (придорожная полоса);
-  — номер поворотной точки границы зоны с особыми условиями использования территории (придорожная полоса).










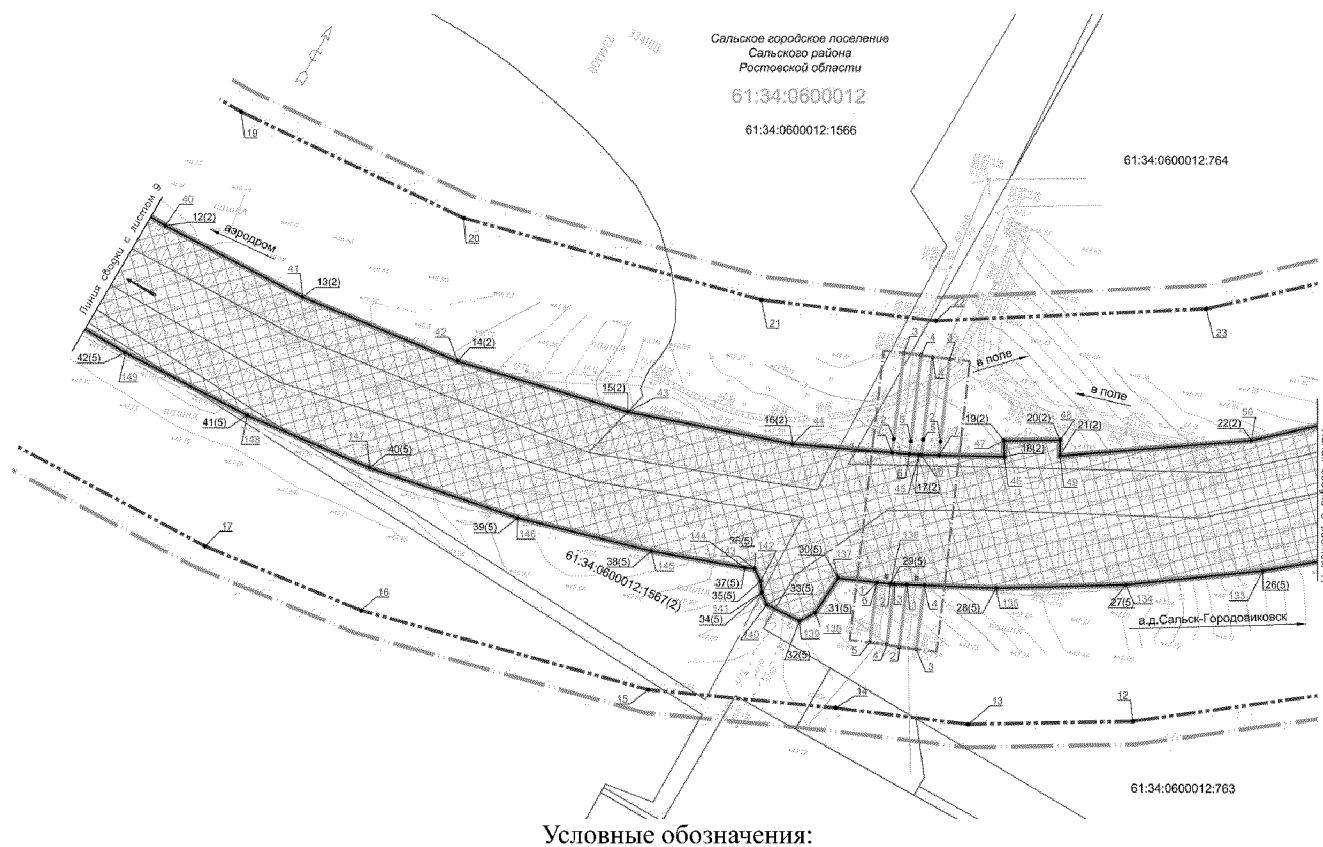
-  — граница подготовки проекта планировки;
-  — граница зоны планируемого размещения линейного объекта;
-  — устанавливаемая красная линия;
-  — номер характерной точки устанавливаемой красной линии;
-  — номер поворотной точки границы зоны планируемого размещения линейного объекта;
- 61:34:0600008:610 — граница и номер существующего земельного участка;
- 61:34:0600008 — номер кадастрового квартала;
-  — номер поворотной точки границы зоны с особыми условиями использования территории (придорожная полоса);
-  — граница зоны с особыми условиями использования территории (придорожная полоса).














61:34:0600012:317
61:34:0600012

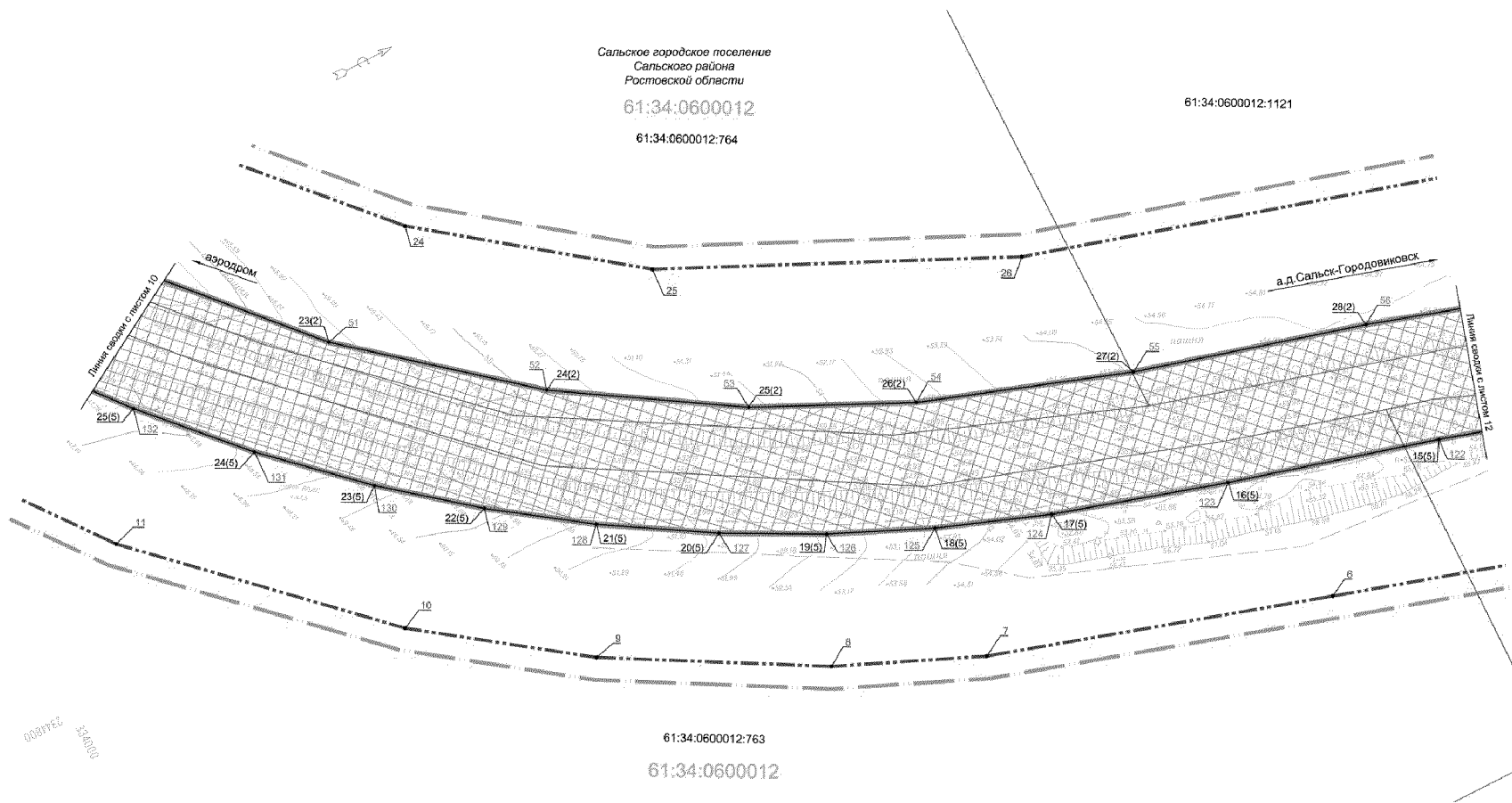
Условные обозначения:

-  — граница подготовки проекта планировки;
-  — граница зоны планируемого размещения линейного объекта;
-  — устанавливаемая красная линия;
-  — номер характерной точки устанавливаемой красной линии;
-  — номер поворотной точки границы зоны планируемого размещения линейного объекта;
- 61:34:0600008:610 — граница и номер существующего земельного участка;
- 61:34:0600008 — номер кадастрового квартала;
-  — номер поворотной точки границы зоны с особыми условиями использования территории (придорожная полоса);
-  — граница зоны с особыми условиями использования территории (придорожная полоса).













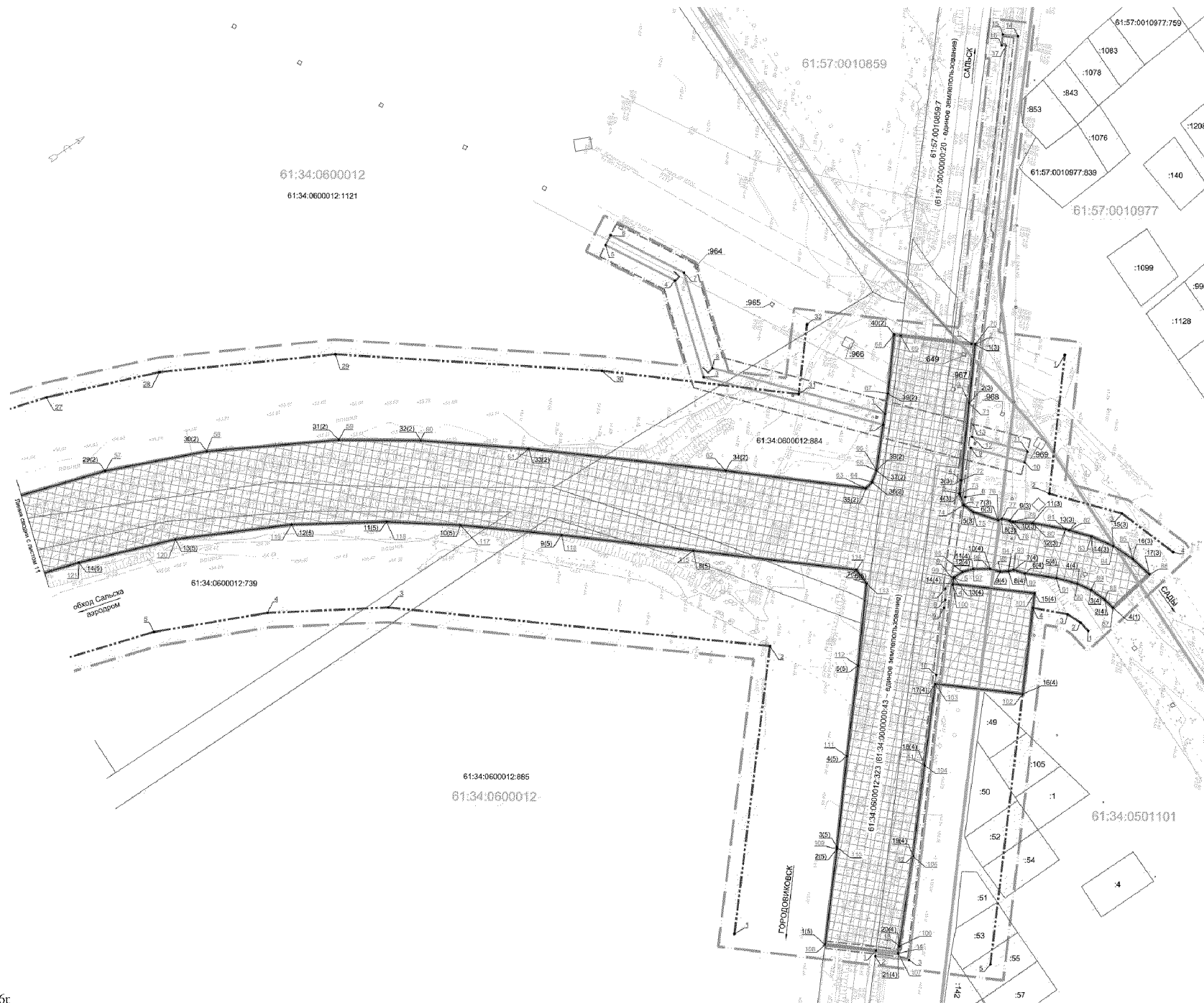
Условные обозначения:












-  — граница подготовки проекта планировки;
-  — граница зоны планируемого размещения линейного объекта;
-  — номер поворотной точки границы зоны планируемого размещения линейного объекта;
-  — устанавливаемая красная линия;
-  — номер характерной точки устанавливаемой красной линии;
- 61:34:0600008:610 — граница и номер существующего земельного участка;
- 61:34:0600008 — номер кадастрового квартала;
-  — граница зоны планируемого размещения линейных объектов, подлежащих переустройству (линия электропередач, линия связи);
-  — номер поворотной точки границы зоны планируемого размещения линейных объектов, подлежащих переустройству;
-  — граница территории для размещения опор линейного объекта, подлежащего переустройству (линия электропередач);
-  — граница зоны с особыми условиями использования территории линейных объектов, подлежащих переустройству (охранная зона линии электропередач, охранная зона линии связи);
-  — граница зоны с особыми условиями использования территории (придорожная полоса);
-  — номер поворотной точки границы зоны с особыми условиями использования территории (придорожная полоса).



Условные обозначения:

-  — граница подготовки проекта планировки;
-  — граница зоны планируемого размещения линейного объекта;
-  — устанавливаемая красная линия;
-  — номер характерной точки устанавливаемой красной линии;
-  — номер поворотной точки границы зоны планируемого размещения линейного объекта;
-  — граница и номер существующего земельного участка;
-  — номер кадастрового квартала;
-  — граница полосы для размещения линейных объектов, подлежащих переустройству;
-  — номер поворотной точки границы зоны с особыми условиями использования территории (придорожная полоса);
-  — граница зоны с особыми условиями использования территории (придорожная полоса).



-  — граница подготовки проекта планировки;
-  — граница зоны планируемого размещения линейного объекта;
-  — номер поворотной точки границы зоны планируемого размещения линейного объекта;
-  — устанавливаемая красная линия;
-  — номер характерной точки устанавливаемой красной линии;
- 61:34:0600008:610 — граница и номер существующего земельного участка;
- 61:34:0600008 — номер кадастрового квартала;
-  — граница зоны планируемого размещения линейных объектов, подлежащих переустройству (линия электропередач, линия связи);
-  — номер поворотной точки границы зоны планируемого размещения линейных объектов, подлежащих переустройству;
-  — граница территории для размещения опор линейного объекта, подлежащего переустройству (линия электропередач);
-  — граница зоны с особыми условиями использования территории линейных объектов, подлежащих переустройству (охранная зона линии электропередач, охранная зона линии связи);
-  — граница зоны с особыми условиями использования территории (придорожная полоса);
-  — номер поворотной точки границы зоны с особыми условиями использования территории (придорожная полоса).

Начальник управления
документационного обеспечения
Правительства Ростовской области



Т.А. Родионченко

ПОЛОЖЕНИЕ
о размещении линейного объекта
«Строительство автомобильной дороги общего пользования
регионального значения «Обход г. Сальска» на участке Аэродром –
а/д г. Сальск – г. Городовиковск (до границы Калмыкии) в Сальском районе»

1. Общие положения

Целью разработки проекта планировки территории является обеспечение планируемого размещения линейного объекта «Строительство автомобильной дороги общего пользования регионального значения «Обход г. Сальска» на участке Аэродром – а/д г. Сальск – г. Городовиковск (до границы Калмыкии) в Сальском районе» (далее также – линейный объект).

Основными задачами проекта планировки являются:

установление границ зоны планируемого размещения линейного объекта «Строительство автомобильной дороги общего пользования регионального значения «Обход г. Сальска» на участке Аэродром – а/д г. Сальск – г. Городовиковск (до границы Калмыкии) в Сальском районе»;

установление красных линий – границ территорий, предназначенных для размещения линейного объекта «Строительство автомобильной дороги общего пользования регионального значения «Обход г. Сальска» на участке Аэродром – а/д г. Сальск – г. Городовиковск (до границы Калмыкии) в Сальском районе».

2. Положение о размещении линейного объекта

На основании существующей градостроительной ситуации, информации из государственного кадастра недвижимости, планируемых параметров объекта капитального строительства, в проекте планировки определены границы зоны размещения линейного объекта «Строительство автомобильной дороги общего пользования регионального значения «Обход г. Сальска» на участке Аэродром – а/д г. Сальск – г. Городовиковск (до границы Калмыкии) в Сальском районе».

Каталог координат поворотных точек границ зоны планируемого размещения линейного объекта представлен в таблице № 1.

Таблица № 1

№ точки	X	Y	Длина (метров)	Дирекционный угол
1	2	3	4	5
1	334952,07	2345095,60		

1	2	3	4	5
			41,08	40°45'22"
2	334983,19	2345122,42		
			32,48	129°58'45"
3	334962,33	2345147,30		
			42,51	129°51'9"
4	334935,09	2345179,94		
			7,33	130°34'51"
5	334930,32	2345185,51		
			6,60	104°20'24"
6	334928,68	2345191,90		
			6,50	70°32'0"
7	334930,85	2345198,03		
			14,43	52°12'55"
8	334939,69	2345209,43		
			2,11	12°13'9"
9	334941,75	2345209,88		
			4,42	46°55'10"
10	334944,77	2345213,11		
			1,97	57°7'57"
11	334945,84	2345214,76		
			10,74	36°50'5"
12	334954,43	2345221,20		
			18,36	44°35'7"
13	334967,51	2345234,09		
			2,01	51°41'0"
14	334968,75	2345235,66		
			12,73	49°15'51"
15	334977,06	2345245,31		
			13,10	57°37'7"
16	334984,07	2345256,37		
			12,80	67°34'42"
17	334988,95	2345268,19		
			12,39	76°53'5"
18	334991,76	2345280,26		
			27,03	171°12'31"
19	334965,05	2345284,39		
			6,33	258°10'23"
20	334963,75	2345278,19		
			9,20	249°18'34"
21	334960,50	2345269,58		
			8,23	238°42'10"
22	334956,23	2345262,55		
			11,90	229°16'2"
23	334948,46	2345253,53		

1	2	3	4	5
			17,43	222°18'42"
24	334935,57	2345241,80		
			6,44	231°5'26"
25	334931,53	2345236,79		
			2,99	200°42'35"
26	334928,73	2345235,73		
			4,54	210°24'53"
27	334924,82	2345233,43		
			5,72	229°24'21"
28	334921,09	2345229,09		
			9,25	213°29'40"
29	334913,38	2345223,98		
			6,07	199°2'42"
30	334907,64	2345222,00		
			6,67	181°9'56"
31	334900,97	2345221,86		
			6,78	158°18'4"
32	334894,67	2345224,37		
			6,05	124°39'48"
33	334891,23	2345229,35		
			4,47	130°40'31"
34	334888,32	2345232,74		
			37,03	130°42'12"
35	334864,17	2345260,81		
			50,02	131°25'50"
36	334831,07	2345298,31		
			50,03	131°17'14"
37	334798,06	2345335,91		
			50,07	132°34'19"
38	334764,19	2345372,78		
			3,90	132°55'47"
39	334761,53	2345375,63		
			40,26	220°45'22"
40	334731,04	2345349,35		
			52,83	311°1'13"
41	334765,71	2345309,49		
			1,02	305°24'21"
42	334766,30	2345308,66		
			50,15	310°11'56"
43	334798,67	2345270,35		
			49,99	311°0'31"
44	334831,47	2345232,63		
			45,31	309°55'36"
45	334860,55	2345197,88		

1	2	3	4	5
			9,26	267°11'24"
46	334860,10	2345188,63		
			89,95	220°45'22"
47	334791,96	2345129,91		
			72,78	220°43'57"
48	334736,82	2345082,42		
			55,59	219°35'18"
49	334693,98	2345047,00		
			40,56	216°38'51"
50	334661,44	2345022,79		
			52,08	212°15'45"
51	334617,40	2344994,99		
			64,02	206°44'18"
52	334560,22	2344966,19		
			54,40	200°26'0"
53	334509,25	2344947,19		
			35,23	197°19'38"
54	334475,61	2344936,70		
			76,42	195°46'55"
55	334402,07	2344915,92		
			63,67	197°9'35"
56	334341,23	2344897,13		
			41,75	200°36'55"
57	334302,15	2344882,43		
			38,62	204°14'44"
58	334266,94	2344866,57		
			38,22	207°46'55"
59	334233,13	2344848,76		
			43,64	211°32'59"
60	334195,94	2344825,92		
			40,19	215°24'30"
61	334163,19	2344802,64		
			39,89	219°5'38"
62	334132,23	2344777,48		
			44,26	222°58'3"
63	334099,84	2344747,32		
			45,70	227°6'31"
64	334068,73	2344713,83		
			33,99	230°46'35"
65	334047,24	2344687,50		
			47,73	234°32'15"
66	334019,55	2344648,63		
			44,89	238°48'2"
67	333996,30	2344610,23		

1	2	3	4	5
			36,57	242°33'0"
68	333979,44	2344577,78		
			18,21	246°34'10"
69	333972,20	2344561,07		
			14,42	184°18'33"
70	333957,82	2344559,98		
			6,06	212°58'12"
71	333952,74	2344556,68		
			12,67	266°31'16"
72	333951,97	2344544,04		
			4,51	308°26'18"
73	333954,77	2344540,51		
			3,97	323°49'57"
74	333957,97	2344538,17		
			4,66	304°28'23"
75	333960,61	2344534,33		
			3,39	246°34'10"
76	333959,26	2344531,21		
			32,89	250°25'9"
77	333948,24	2344500,23		
			47,74	254°7'50"
78	333935,18	2344454,30		
			54,13	258°49'12"
79	333924,69	2344401,20		
			46,09	263°25'58"
80	333919,42	2344355,42		
			47,33	267°21'59"
81	333917,24	2344308,14		
			98,66	270°21'33"
82	333917,86	2344209,49		
			307,41	270°48'28"
83	333922,20	2343902,10		
			435,19	270°48'28"
84	333928,33	2343466,95		
			383,38	270°48'28"
85	333933,74	2343083,61		
			283,96	270°48'28"
86	333937,74	2342799,68		
			217,54	270°48'28"
87	333940,81	2342582,16		
			4,57	270°48'28"
88	333940,87	2342577,59		
			12,69	235°55'35"
89	333933,76	2342567,08		

1	2	3	4	5
			6,19	188°29'57"
90	333927,64	2342566,16		
			20,68	180°43'12"
91	333906,96	2342565,90		
			21,88	268°53'28"
92	333906,53	2342544,03		
			28,12	353°37'57"
93	333934,48	2342540,91		
			13,57	301°25'53"
94	333941,55	2342529,33		
			205,20	270°48'28"
95	333944,45	2342324,16		
			248,99	270°48'28"
96	333947,96	2342075,19		
			311,57	270°48'28"
97	333952,35	2341763,66		
			298,77	270°48'28"
98	333956,56	2341464,92		
			288,82	270°48'28"
99	333960,63	2341176,13		
			96,04	271°45'7"
100	333963,57	2341080,14		
			48,05	275°45'17"
101	333968,39	2341032,33		
			66,94	280°57'16"
102	333981,11	2340966,61		
			59,70	286°47'5"
103	333998,34	2340909,46		
			67,78	292°39'14"
104	334024,45	2340846,91		
			52,67	298°11'57"
105	334049,34	2340800,49		
			55,04	303°9'26"
106	334079,44	2340754,42		
			53,12	308°8'11"
107	334112,24	2340712,63		
			57,76	313°14'27"
108	334151,81	2340670,56		
			51,62	318°16'33"
109	334190,34	2340636,21		
			51,80	323°2'11"
110	334231,72	2340605,06		
			53,74	327°53'41"
111	334277,24	2340576,50		

1	2	3	4	5
			34,61	331°57'41"
112	334307,79	2340560,23		
			5,80	287°32'20"
113	334309,54	2340554,70		
			4,50	297°2'37"
114	334311,59	2340550,69		
			6,26	308°6'53"
115	334315,45	2340545,76		
			8,86	334°49'16"
116	334323,46	2340542,00		
			2,82	341°54'57"
117	334326,14	2340541,12		
			2,42	350°58'29"
118	334328,54	2340540,74		
			24,80	357°52'5"
119	334353,32	2340539,82		
			18,36	338°59'34"
120	334370,46	2340533,24		
			18,63	340°41'42"
121	334388,04	2340527,08		
			17,31	342°20'56"
122	334404,53	2340521,83		
			25,94	344°47'29"
123	334429,56	2340515,03		
			9,82	344°47'29"
124	334439,04	2340512,45		
			45,00	76°26'14"
125	334449,59	2340556,20		
			15,85	165°39'3"
126	334434,23	2340560,12		
			22,77	163°25'24"
127	334412,41	2340566,62		
			2,00	90°17'11"
128	334412,40	2340568,62		
			6,24	180°22'2"
129	334406,16	2340568,58		
			41,76	160°0'15"
130	334366,92	2340582,86		
			22,63	152°19'58"
131	334346,87	2340593,37		
			52,67	152°33'51"
132	334300,12	2340617,64		
			32,58	152°20'57"
133	334271,26	2340632,76		

1	2	3	4	5
			59,25	144°9'1"
134	334223,23	2340667,46		
			67,01	137°53'3"
135	334173,53	2340712,40		
			54,16	131°52'14"
136	334137,38	2340752,73		
			4,01	131°52'14"
137	334134,71	2340755,71		
			65,57	125°21'22"
138	334096,76	2340809,19		
			76,91	118°27'37"
139	334060,11	2340876,80		
			43,92	112°27'46"
140	334043,33	2340917,39		
			53,91	107°36'29"
141	334027,02	2340968,78		
			56,21	102°8'37"
142	334015,20	2341023,73		
			69,06	96°4'13"
143	334007,90	2341092,40		
			129,97	91°16'59"
144	334004,98	2341222,34		
			299,57	90°48'28"
145	334000,76	2341521,88		
			319,76	90°48'28"
146	333996,25	2341841,61		
			614,44	90°48'28"
147	333987,59	2342455,98		
			82,12	90°48'28"
148	333986,43	2342538,10		
			0,66	37°20'17"
149	333986,95	2342538,50		
			4,30	19°46'44"
150	333991,00	2342539,95		
			17,98	3°55'32"
151	334008,94	2342541,18		
			11,47	3°43'17"
152	334020,38	2342541,93		
			20,91	88°58'30"
153	334020,75	2342562,83		
			7,78	166°36'11"
154	334013,18	2342564,63		
			18,81	175°23'11"
155	333994,43	2342566,15		

1	2	3	4	5
			7,45	166°8'42"
156	333987,19	2342567,93		
			1,54	140°42'41"
157	333986,00	2342568,91		
			65,24	90°48'28"
158	333985,08	2342634,14		
			98,05	90°48'28"
159	333983,70	2342732,18		
			241,05	90°48'48"
160	333980,27	2342973,21		
			251,49	90°48'9"
161	333976,75	2343224,67		
			188,40	90°48'28"
162	333974,10	2343413,05		
			441,05	90°48'28"
163	333967,88	2343854,05		
			444,48	90°44'39"
164	333962,11	2344298,49		
			53,48	87°39'59"
165	333964,28	2344351,93		
			58,19	82°40'8"
166	333971,71	2344409,64		
			61,33	76°44'16"
167	333985,78	2344469,33		
			58,19	71°16'31"
168	334004,46	2344524,44		
			43,92	65°7'17"
169	334022,94	2344564,29		
			29,54	61°27'4"
170	334037,05	2344590,23		
			5,49	329°40'4"
171	334041,79	2344587,46		
			19,39	59°40'4"
172	334051,58	2344604,20		
			5,46	150°55'28"
173	334046,81	2344606,86		
			66,57	55°43'24"
174	334084,30	2344661,87		
			84,87	47°53'39"
175	334141,20	2344724,83		
			79,27	39°44'41"
176	334202,15	2344775,51		
			71,97	32°14'11"
177	334263,03	2344813,90		

1	2	3	4	5
			59,68	25°42'6"
178	334316,81	2344839,79		
			77,86	19°21'7"
179	334390,26	2344865,58		
			84,28	15°51'20"
180	334471,33	2344888,61		
			81,78	17°45'52"
181	334549,22	2344913,56		
			56,69	23°5'10"
182	334601,37	2344935,79		
			72,63	29°2'20"
183	334664,86	2344971,04		
			44,75	34°25'55"
184	334701,78	2344996,35		
			59,35	38°22'16"
185	334748,31	2345033,19		
			108,59	40°20'53"
186	334831,06	2345103,49		
			77,50	41°9'14"
187	334889,42	2345154,50		
			4,80	347°23'23"
188	334894,10	2345153,45		
			6,81	324°49'26"
189	334899,67	2345149,53		
			0,10	310°20'51"
190	334899,73	2345149,45		
			42,49	312°27'51"
191	334928,42	2345118,11		
			32,49	310°2'58"
192	334949,33	2345093,23		
			3,63	40°45'22"
193	334952,07	2345095,60		
Площадь – 264 427 кв. метров				

В проекте планировки территории установлена граница зоны планируемого размещения линейных объектов – воздушных линий электропередач и линии связи, подлежащих переносу (переустройству) из зоны планируемого размещения автомобильной дороги общего пользования регионального значения «Обход г. Сальска» на участке Аэродром – а/д г. Сальск – г. Городовиковск (до границы Калмыкии) в Сальском районе». Граница зоны планируемого размещения подлежащей переносу (переустройству) воздушных линий электропередач и линии связи представлена 13 контурами.

Каталог координат поворотных точек контуров границ зоны планируемого размещения линейных объектов – воздушных линий электропередач и линий связи, подлежащих переносу (переустройству) из зоны планируемого размещения автомобильной дороги общего пользования регионального значения, представлены в таблице № 2.

Таблица № 2

№ точки	X	Y	Длина (метров)	Дирекционный угол
1	2	3	4	5
Контур № 1				
1	334429,56	2340515,03		
			25,94	164°47'29"
2	334404,53	2340521,83		
			17,31	162°20'56"
3	334388,04	2340527,08		
			35,92	270°19'4"
4	334388,23	2340491,16		
			36,83	0°12'45"
5	334425,06	2340491,30		
			4,16	90°58'15"
6	334424,99	2340495,46		
			2,74	34°40'2"
7	334427,24	2340497,02		
			10,21	90°6'23"
8	334427,22	2340507,23		
Контур № 2				
1	334387,77	2340575,27		
			19,60	339°44'56"
2	334406,16	2340568,49		
			6,24	1°13'28"
3	334412,40	2340568,62		
			2,00	270°17'11"
4	334412,41	2340566,62		
			22,77	343°25'24"
5	334434,23	2340560,12		
			8,50	345°39'3"
6	334442,46	2340558,02		
			77,67	73°17'59"
7	334464,78	2340632,41		
			40,09	163°17'59"
8	334426,38	2340643,93		
			50,00	90°53'41"
9	334425,60	2340693,93		
			39,00	180°53'41"

1	2	3	4	5
10	334386,61	2340693,32		
			50,00	270°53'41"
11	334387,39	2340643,32		
			68,10	270°19'4"
12	334387,77	2340575,22		
Контур № 3				
1	333991,29	2342539,97		
			16,93	254°2'21"
2	333986,64	2342523,70		
			14,40	90°48'28"
3	333986,43	2342538,10		
			0,66	37°20'17"
4	333986,95	2342538,50		
			4,30	19°46'44"
5	333991,00	2342539,95		
Контур № 4				
1	333992,66	2342566,58		
			23,04	74°2'21"
2	333999,00	2342588,74		
			6,00	344°2'21"
3	334004,77	2342587,09		
			22,14	254°2'21"
4	333998,68	2342565,80		
			4,26	175°23'11"
5	333994,43	2342566,15		
Контур № 5				
1	333940,64	2342593,86		
			35,03	179°21'43"
2	333905,62	2342594,25		
			6,00	89°21'43"
3	333905,69	2342600,25		
			34,87	359°21'43"
4	333940,56	2342599,86		
Граница зоны № 6				
1	333985,55	2342600,51		
			12,71	0°49'58"
2	333998,26	2342600,69		
			57,29	0°7'46"
3	334055,55	2342600,82		
			6,00	270°7'46"
4	334055,57	2342594,82		
			57,26	180°7'46"
5	333998,31	2342594,69		
			12,68	180°49'58"

1	2	3	4	5
6	333985,64	2342594,51		
Контур № 7				
1	333982,06	2344582,82		
			21,74	157°19'57"
2	333962,00	2344591,19		
			6,00	67°19'57"
3	333964,31	2344596,73		
			22,24	337°19'57"
4	333984,83	2344588,16		
Контур № 8				
1	333977,58	2344573,48		
			4,68	66°34'10"
2	333979,44	2344577,78		
			1,33	62°33'0"
3	333980,05	2344578,95		
			20,95	157°23'32"
4	333960,71	2344587,01		
			6,00	247°23'32"
5	333958,40	2344581,47		
			20,77	337°23'32"
6	333977,58	2344573,48		
Контур № 9				
1	334026,25	2344570,37		
			4,76	336°43'33"
2	334030,61	2344568,49		
			28,60	336°44'55"
3	334056,89	2344557,20		
			6,00	246°44'55"
4	334054,53	2344551,69		
			28,60	156°44'55"
5	334028,25	2344562,98		
			5,31	156°43'33"
6	334023,37	2344565,08		
			6,03	61°27'4"
7	334026,25	2344570,37		
Контур № 10				
1	334019,03	2344555,86		
			4,71	336°56'14"
2	334023,36	2344554,01		
			29,83	337°2'15"
3	334050,83	2344542,37		
			6,00	67°2'15"
4	334053,17	2344547,90		
			29,83	157°2'15"

1	2	3	4	5
5	334025,71	2344559,53		
			4,52	156°56'14"
6	334021,55	2344561,30		
			6,00	245°7'17"
7	334019,03	2344555,86		
Контур № 11				
1	334920,85	2345126,38		
			6,04	132°27'51"
2	334916,77	2345130,84		
			101,74	228°50'34"
3	334849,81	2345054,23		
			55,40	287°23'38"
4	334866,37	2345001,37		
			42,59	241°1'13"
5	334845,74	2344964,11		
			6,00	331°1'13"
6	334850,99	2344961,20		
			45,16	61°1'13"
7	334872,87	2345000,71		
			54,60	107°23'38"
8	334856,55	2345052,82		
			97,71	48°50'34"
9	334920,85	2345126,38		
Контур № 12				
1	334981,72	2345121,15		
			1,95	40°45'22"
2	334983,19	2345122,42		
			32,48	129°58'45"
3	334962,33	2345147,30		
			42,51	129°51'9"
4	334935,09	2345179,94		
			7,33	130°34'51"
5	334930,32	2345185,51		
			6,60	104°20'24"
6	334928,68	2345191,90		
			0,28	70°32'0"
7	334928,77	2345192,16		
			4,54	312°0'22"
8	334931,82	2345188,79		
			27,10	310°30'42"
9	334949,42	2345168,18		
			30,47	48°50'34"
10	334969,47	2345191,12		

1	2	3	4	5
			6,00	318°50'34"
11	334973,99	2345187,18		
			31,35	228°50'34"
12	334953,36	2345163,57		
			6,81	310°30'42"
13	334957,78	2345158,39		
			214,35	310°30'42"
14	335097,02	2344995,43		
			8,29	220°31'34"
15	335090,73	2344990,05		
			6,00	130°31'34"
16	335086,83	2344994,61		
			2,29	40°31'34"
17	335088,56	2344996,09		
			164,48	130°30'41"
18	334981,72	2345121,15		
Контур № 13				
1	334752,28	2345367,66		
			3,00	131°1'17"
2	334750,31	2345369,93		
			18,68	40°45'22"
3	334764,46	2345382,12		
			206,98	310°36'52"
4	334899,20	2345225,00		
			4,19	312°0'22"
5	334902,01	2345221,89		
			1,03	181°9'56"
6	334900,97	2345221,86		
			6,78	158°18'4"
7	334894,67	2345224,37		
			6,05	124°39'48"
8	334891,23	2345229,35		
			4,47	130°40'31"
9	334888,32	2345232,74		
			37,03	130°42'12"
10	334864,17	2345260,81		
			50,02	131°25'50"
11	334831,07	2345298,31		
			50,03	131°17'14"
12	334798,06	2345335,91		
			50,07	132°34'19"
13	334764,19	2345372,78		
			3,90	132°55'47"
14	334761,53	2345375,63		

3. Планировочные решения и характеристика линейного объекта

Проект планировки территории для размещения линейного объекта «Строительство автомобильной дороги общего пользования регионального значения «Обход г. Сальска» на участке Аэродром – а/д г. Сальск – г. Городовиковск (до границы Калмыкии) в Сальском районе» подготовлен для территории, расположенной в Сальском городском поселении Сальского района Ростовской области.

Начало трассы ПК 0 + 00 принято на границе асфальтобетонного покрытия построенного и введенного в эксплуатацию участка обхода.

Конец трассы ПК 53 + 74,65 принят на примыкании к существующей автомобильной дороге III категории г. Сальск – г. Городовиковск.

Параметры автомобильной дороги общего пользования регионального значения «Обход г. Сальска» на участке Аэродром – а/д г. Сальск – г. Городовиковск (до границы Калмыкии) в Сальском районе приведены в таблице № 3.

Таблица № 3

Показатели	Единица измерения	Проектное предложение
1	2	3
Категория дороги (участка)	–	III
Расчетная скорость	километров в час	100
Число полос движения		2
Ширина полосы движения	метров	3,5
Тип дорожной одежды		капитальный
Вид покрытия		асфальтобетон

В проекте планировки территории, на участке зоны планируемого размещения линейного объекта «Строительство автомобильной дороги общего пользования регионального значения «Обход г. Сальска» на участке Аэродром – а/д г. Сальск – г. Городовиковск (до границы Калмыкии) в Сальском районе» установлены красные линии.

Красные линии установлены по границе зоны планируемого размещения линейного объекта и имеют разрывы в местах пересечений и примыканий.

Каталог координат поворотных точек красных линий приведен в таблице № 4.

Таблица № 4

№ точки	X	Y	Длина (метров)	Дирекционный угол
1	2	3	4	5
Красная линия № 1				
1	334449,59	2340556,20		
			15,85	165°39'3"

1	2	3	4	5
2	334434,23	2340560,12		
			22,77	163°25'24"
3	334412,41	2340566,62		
			2,00	90°17'11"
4	334412,40	2340568,62		
			6,24	181°13'28"
5	334406,16	2340568,49		
			41,79	159°53'4"
6	334366,92	2340582,86		
			22,63	152°19'58"
7	334346,87	2340593,37		
			52,67	152°33'51"
8	334300,12	2340617,64		
			32,58	152°20'57"
9	334271,26	2340632,76		
			59,25	144°9'1"
10	334223,23	2340667,46		
			67,01	137°53'3"
11	334173,53	2340712,40		
			54,16	131°52'14"
12	334137,38	2340752,73		
			4,01	131°52'14"
13	334134,71	2340755,71		
			65,57	125°21'22"
14	334096,76	2340809,19		
			76,91	118°27'37"
15	334060,11	2340876,80		
			43,92	112°27'46"
16	334043,33	2340917,39		
			53,91	107°36'29"
17	334027,02	2340968,78		
			56,21	102°8'37"
18	334015,20	2341023,73		
			69,06	96°4'13"
19	334007,90	2341092,40		
			129,97	91°16'59"
20	334004,98	2341222,34		
			299,57	90°48'28"
21	334000,76	2341521,88		
			319,76	90°48'28"
22	333996,25	2341841,61		
			614,44	90°48'28"
23	333987,59	2342455,98		
			82,12	90°48'28"

1	2	3	4	5
24	333986,43	2342538,10		
			0,66	37°20'17"
25	333986,95	2342538,50		
			4,30	19°46'44"
26	333991,00	2342539,95		
			17,98	3°55'32"
27	334008,94	2342541,18		
			11,47	3°43'17"
28	334020,38	2342541,93		
Красная линия № 2				
1	334020,75	2342562,83		
			7,78	166°36'11"
2	334013,18	2342564,63		
			18,81	175°23'11"
3	333994,43	2342566,15		
			7,45	166°8'42"
4	333987,19	2342567,93		
			1,54	140°42'41"
5	333986	2342568,91		
			65,24	90°48'28"
6	333985,08	2342634,14		
			98,05	90°48'28"
7	333983,7	2342732,18		
			241,05	90°48'48"
8	333980,27	2342973,21		
			251,49	90°48'9"
9	333976,75	2343224,67		
			188,4	90°48'28"
10	333974,1	2343413,05		
			441,05	90°48'28"
11	333967,88	2343854,05		
			444,48	90°44'39"
12	333962,11	2344298,49		
			53,48	87°39'59"
13	333964,28	2344351,93		
			58,19	82°40'8"
14	333971,71	2344409,64		
			61,33	76°44'16"
15	333985,78	2344469,33		
			58,19	71°16'31"
16	334004,46	2344524,44		
			43,92	65°7'17"
17	334022,94	2344564,29		
			29,54	61°27'4"

1	2	3	4	5
18	334037,05	2344590,23		
			5,49	329°40'4"
19	334041,79	2344587,46		
			19,39	59°40'4"
20	334051,58	2344604,2		
			5,46	150°55'28"
21	334046,81	2344606,86		
			66,57	55°43'24"
22	334084,3	2344661,87		
			84,87	47°53'39"
23	334141,2	2344724,83		
			79,27	39°44'41"
24	334202,15	2344775,51		
			71,97	32°14'11"
25	334263,03	2344813,9		
			59,68	25°42'6"
26	334316,81	2344839,79		
			77,86	19°21'7"
27	334390,26	2344865,58		
			84,28	15°51'20"
28	334471,33	2344888,61		
			81,78	17°45'52"
29	334549,22	2344913,56		
			56,69	23°5'10"
30	334601,37	2344935,79		
			72,63	29°2'20"
31	334664,86	2344971,04		
			44,75	34°25'55"
32	334701,78	2344996,35		
			59,35	38°22'16"
33	334748,31	2345033,19		
			108,59	40°20'53"
34	334831,06	2345103,49		
			77,5	41°9'14"
35	334889,42	2345154,5		
			4,8	347°23'23"
36	334894,1	2345153,45		
			6,81	324°49'26"
37	334899,67	2345149,53		
			0,1	310°20'51"
38	334899,73	2345149,45		
			42,49	312°27'51"
39	334928,42	2345118,11		
			32,49	310° 2' 58"

1	2	3	4	5
40	334949,33	2345093,23		
Красная линия № 3				
1	334983,19	2345122,42		
			32,48	129°58'45"
2	334962,33	2345147,30		
			42,51	129°51'9"
3	334935,09	2345179,94		
			7,33	130°34'51"
4	334930,32	2345185,51		
			6,60	104°20'24"
5	334928,68	2345191,90		
			6,50	70°32'0"
6	334930,85	2345198,03		
			14,43	52°12'55"
7	334939,69	2345209,43		
			2,11	12°13'9"
8	334941,75	2345209,88		
			4,42	46°55'10"
9	334944,77	2345213,11		
			1,97	57°7'57"
10	334945,84	2345214,76		
			10,74	36°50'5"
11	334954,43	2345221,20		
			18,36	44°35'7"
12	334967,51	2345234,09		
			2,01	51°41'0"
13	334968,75	2345235,66		
			12,73	49°15'51"
14	334977,06	2345245,31		
			13,10	57°37'7"
15	334984,07	2345256,37		
			12,80	67°34'42"
16	334988,95	2345268,19		
			12,45	76°53'5"
17	334991,78	2345280,32		
Красная линия № 4				
1	334965,05	2345284,39		
			6,33	258°10'23"
2	334963,75	2345278,19		
			9,20	249°18'34"
3	334960,50	2345269,58		
			8,23	238°42'10"
4	334956,23	2345262,55		
			11,90	229°16'2"

1	2	3	4	5
5	334948,46	2345253,53		
			17,43	222°18'42"
6	334935,57	2345241,80		
			6,44	231°5'26"
7	334931,53	2345236,79		
			2,99	200°42'35"
8	334928,73	2345235,73		
			4,54	210°24'53"
9	334924,82	2345233,43		
			5,72	229°24'21"
10	334921,09	2345229,09		
			9,25	213°29'40"
11	334913,38	2345223,98		
			6,07	199°2'42"
12	334907,64	2345222,00		
			5,64	181°9'56"
13	334902,01	2345221,89		
			3,53	132°0'22"
14	334899,64	2345224,51		
			45,00	40°37'51"
15	334933,80	2345253,81		
			55,56	130°37'52"
16	334897,62	2345295,97		
			48,35	220°37'52"
17	334860,92	2345264,48		
			45,12	131°25'50"
18	334831,07	2345298,31		
			50,03	131°17'14"
19	334798,06	2345335,91		
			50,07	132°34'19"
20	334764,19	2345372,78		
			3,90	132°55'47"
21	334761,53	2345375,63		
Красная линия № 5				
1	334731,04	2345349,35		
			52,83	311°1'13"
2	334765,71	2345309,49		
			1,02	305°24'21"
3	334766,30	2345308,66		
			50,15	310°11'56"
4	334798,67	2345270,35		
			49,99	311°0'31"
5	334831,47	2345232,63		
			45,31	309°55'36"

1	2	3	4	5
6	334860,55	2345197,88		
			9,26	267°11'24"
7	334860,10	2345188,63		
			89,95	220°45'22"
8	334791,96	2345129,91		
			72,78	220°43'57"
9	334736,82	2345082,42		
			55,59	219°35'18"
10	334693,98	2345047,00		
			40,56	216°38'51"
11	334661,44	2345022,79		
			52,08	212°15'45"
12	334617,40	2344994,99		
			64,02	206°44'18"
13	334560,22	2344966,19		
			54,40	200°26'0"
14	334509,25	2344947,19		
			35,23	197°19'38"
15	334475,61	2344936,70		
			76,42	195°46'55"
16	334402,07	2344915,92		
			63,67	197°9'35"
17	334341,23	2344897,13		
			41,75	200°36'55"
18	334302,15	2344882,43		
			38,62	204°14'44"
19	334266,94	2344866,57		
			38,22	207°46'55"
20	334233,13	2344848,76		
			43,64	211°32'59"
21	334195,94	2344825,92		
			40,19	215°24'30"
22	334163,19	2344802,64		
			39,89	219°5'38"
23	334132,23	2344777,48		
			44,26	222°58'3"
24	334099,84	2344747,32		
			45,70	227°6'31"
25	334068,73	2344713,83		
			33,99	230°46'35"
26	334047,24	2344687,50		
			47,73	234°32'15"
27	334019,55	2344648,63		
			44,89	238°48'2"

1	2	3	4	5
28	333996,30	2344610,23		
			36,57	242°33'0"
29	333979,44	2344577,78		
			18,21	246°34'10"
30	333972,20	2344561,07		
			14,42	184°18'33"
31	333957,82	2344559,98		
			6,06	212°58'12"
32	333952,74	2344556,68		
			12,67	266°31'16"
33	333951,97	2344544,04		
			4,51	308°26'18"
34	333954,77	2344540,51		
			3,97	323°49'57"
35	333957,97	2344538,17		
			4,66	304°28'23"
36	333960,61	2344534,33		
			3,39	246°34'10"
37	333959,26	2344531,21		
			32,89	250°25'9"
38	333948,24	2344500,23		
			47,74	254°7'50"
39	333935,18	2344454,30		
			54,13	258°49'12"
40	333924,69	2344401,20		
			46,09	263°25'58"
41	333919,42	2344355,42		
			47,33	267°21'59"
42	333917,24	2344308,14		
			98,66	270°21'33"
43	333917,86	2344209,49		
			307,41	270°48'28"
44	333922,20	2343902,10		
			435,19	270°48'28"
45	333928,33	2343466,95		
			383,38	270°48'28"
46	333933,74	2343083,61		
			283,96	270°48'28"
47	333937,74	2342799,68		
			217,54	270°48'28"
48	333940,81	2342582,16		
			4,57	270°48'28"
49	333940,87	2342577,59		
			12,69	235°55'35"

1	2	3	4	5
50	333933,76	2342567,08		
			6,19	188°29'57"
51	333927,64	2342566,16		
			20,68	180°43'12"
52	333906,96	2342565,90		
Красная линия № 6				
1	333906,53	2342544,03		
			28,12	353°37'57"
2	333934,48	2342540,91		
			13,57	301°25'53"
3	333941,55	2342529,33		
			205,2	270°48'28"
4	333944,45	2342324,16		
			248,99	270°48'28"
5	333947,96	2342075,19		
			311,57	270°48'28"
6	333952,35	2341763,66		
			298,77	270°48'28"
7	333956,56	2341464,92		
			288,82	270°48'28"
8	333960,63	2341176,13		
			96,04	271°45'7"
9	333963,57	2341080,14		
			48,05	275°45'17"
10	333968,39	2341032,33		
			66,94	280°57'16"
11	333981,11	2340966,61		
			59,7	286°47'5"
12	333998,34	2340909,46		
			67,78	292°39'14"
13	334024,45	2340846,91		
			52,67	298°11'57"
14	334049,34	2340800,49		
			55,04	303°9'26"
15	334079,44	2340754,42		
			53,12	308°8'11"
16	334112,24	2340712,63		
			57,76	313°14'27"
17	334151,81	2340670,56		
			51,62	318°16'33"
18	334190,34	2340636,21		
			51,8	323°2'11"
19	334231,72	2340605,06		
			53,74	327°53'41"

1	2	3	4	5
20	334277,24	2340576,5		
			34,61	331°57'41"
21	334307,79	2340560,23		
			5,8	287°32'20"
22	334309,54	2340554,7		
			4,5	297°2'37"
23	334311,59	2340550,69		
			6,26	308°6'53"
24	334315,45	2340545,76		
			8,86	334°49'16"
25	334323,46	2340542		
			2,82	341°54'57"
26	334326,14	2340541,12		
			2,42	350°58'29"
27	334328,54	2340540,74		
			24,8	357°52'5"
28	334353,32	2340539,82		
			18,36	338° 59' 34"
29	334370,46	2340533,24		
			18,63	340° 41' 42"
30	334388,04	2340527,08		
			17,31	342° 20' 56"
31	334404,53	2340521,83		
			35,76	344° 47' 29"
32	334439,04	2340512,45		

В соответствии с Федеральным законом от 02.11.2007 № 257-ФЗ «Об автомобильных дорогах и о дорожной деятельности в Российской Федерации и о внесении изменений в отдельные законодательные акты Российской Федерации» для линейного объекта «Строительство автомобильной дороги общего пользования регионального значения «Обход г. Сальска» на участке Аэродром – а/д г. Сальск – г. Городовиковск (до границы Калмыкии) в Сальском районе» установлена граница зоны с особыми условиями использования территории – придорожная полоса.

Координаты поворотных точек границ устанавливаемой придорожной полосы автомобильной дороги представлены в таблице № 5.

Таблица № 5

№ точки	X	Y	Длина (метров)	Дирекционный угол
1	2	3	4	5
Придорожная полоса № 1				
1	334460,64	2340601,99		
			13,85	170°14'30"

1	2	3	4	5
2	334446,99	2340604,34		
			67,86	160°26'58"
3	334383,04	2340627,05		
			96,27	152°24'0"
4	334297,73	2340671,65		
			82,29	142°45'46"
5	334232,21	2340721,45		
			104,81	132°38'50"
6	334161,21	2340798,53		
			101,74	121°27'15"
7	334108,11	2340885,33		
			89,31	111°8'11"
8	334075,91	2340968,63		
			44,60	103°53'57"
9	334065,20	2341011,93		
			114,83	95°49'11"
10	334053,55	2341126,17		
			44,03	91°4'32"
11	334052,72	2341170,19		
			373,57	90°48'28"
12	334047,46	2341543,72		
			520,33	90°48'28"
13	334040,12	2342063,99		
			439,30	90°43'9"
14	334034,61	2342503,26		
			126,39	91°22'18"
15	334031,58	2342629,61		
			438,26	90°47'7"
16	334025,58	2343067,82		
			344,30	90°47'19"
17	334020,84	2343412,09		
			442,49	90°47'19"
18	334014,75	2343854,55		
			447,31	90°42'57"
19	334009,16	2344301,82		
			85,32	85°40'29"
20	334015,59	2344386,90		
			106,84	75°34'16"
21	334042,22	2344490,37		
			60,87	67°6'18"
22	334065,90	2344546,44		
			93,83	57°46'16"
23	334115,94	2344625,81		
			101,28	47°36'12"

1	2	3	4	5
24	334184,23	2344700,61		
			89,24	37°17'6"
25	334255,23	2344754,67		
			131,32	25°25'9"
26	334373,84	2344811,04		
			178,71	16°37'41"
27	334545,07	2344862,18		
			63,41	21°20'54"
28	334604,14	2344885,26		
			96,84	28°10'50"
29	334689,50	2344930,99		
			146,37	37°32'48"
30	334805,54	2345020,19		
			108,53	40°44'41"
31	334887,76	2345091,02		
			38,52	310°42'50"
32	334912,89	2345061,83		
Придорожная полоса № 2				
1	335020,62	2345154,68		
			76,49	130°22'12"
2	334971,08	2345212,95		
			41,26	49°16'51"
3	334997,99	2345244,23		
			35,20	71°6'54"
4	335009,39	2345277,53		
Придорожная полоса № 3				
1	334946,67	2345287,23		
			6,20	261°26'10"
2	334945,75	2345281,10		
			8,36	246°23'48"
3	334942,40	2345273,44		
			19,39	224°30'51"
4	334928,58	2345259,84		
			196,76	130°45'22"
5	334800,12	2345408,89		
Придорожная полоса № 4				
1	334693,14	2345316,69		
			159,00	311°1'40"
2	334797,51	2345196,74		
			210,11	219°45'28"
3	334635,99	2345062,36		
			66,27	211°26'38"
4	334579,45	2345027,79		
			63,06	204°27'51"

1	2	3	4	5
5	334522,05	2345001,68		
			110,49	197°18'46"
6	334416,56	2344968,80		
			124,76	197°30'41"
7	334297,58	2344931,26		
			55,26	203°35'28"
8	334246,94	2344909,14		
			83,54	209°31'45"
9	334174,25	2344867,97		
			68,86	216°3'29"
10	334118,59	2344827,44		
			106,84	223°35'39"
11	334041,21	2344753,77		
			100,41	232°27'36"
12	333980,03	2344674,15		
			57,13	239°12'35"
13	333950,79	2344625,07		
			46,21	247°16'50"
14	333932,94	2344582,45		
			65,22	245°47'41"
15	333906,20	2344522,97		
			103,15	255°37'54"
16	333880,60	2344423,04		
			58,39	262°33'13"
17	333873,04	2344365,15		
			91,75	268°8'24"
18	333870,06	2344273,44		
			430,50	270°47'40"
19	333876,03	2343842,99		
			616,48	270°48'28"
20	333884,72	2343226,57		
			626,38	270°43'12"
21	333892,59	2342600,23		
			105,91	271°19'39"
22	333895,04	2342494,35		
			378,36	270°48'28"
23	333900,37	2342116,03		
			598,66	270°48'28"
24	333908,82	2341517,43		
			406,85	270°52'0"
25	333914,97	2341110,62		
			69,70	274°2'30"
26	333919,88	2341041,09		
			92,18	280°36'18"

1	2	3	4	5
27	333936,85	2340950,49		
			89,52	288°11'3"
28	333964,78	2340865,44		
			122,37	297°21'9"
29	334021,01	2340756,74		
			70,82	305°37'32"
30	334062,26	2340699,18		
			85,78	312°21'18"
31	334120,05	2340635,80		
			120,58	321°11'36"
32	334214,01	2340560,23		
			109,85	331°4'3"
33	334310,15	2340507,08		
			42,90	337°42'0"
34	334349,84	2340490,81		
			81,67	344°39'49"
35	334428,60	2340469,20		

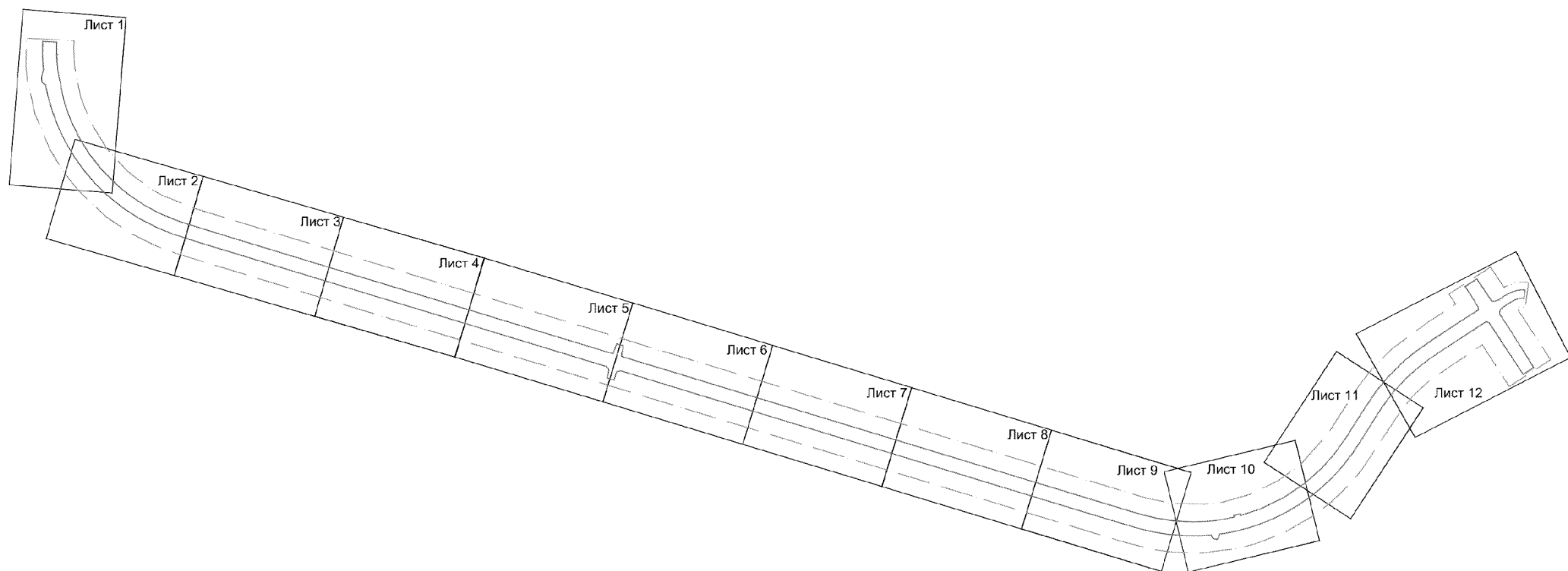
Начальник управления
документационного обеспечения
Правительства Ростовской области

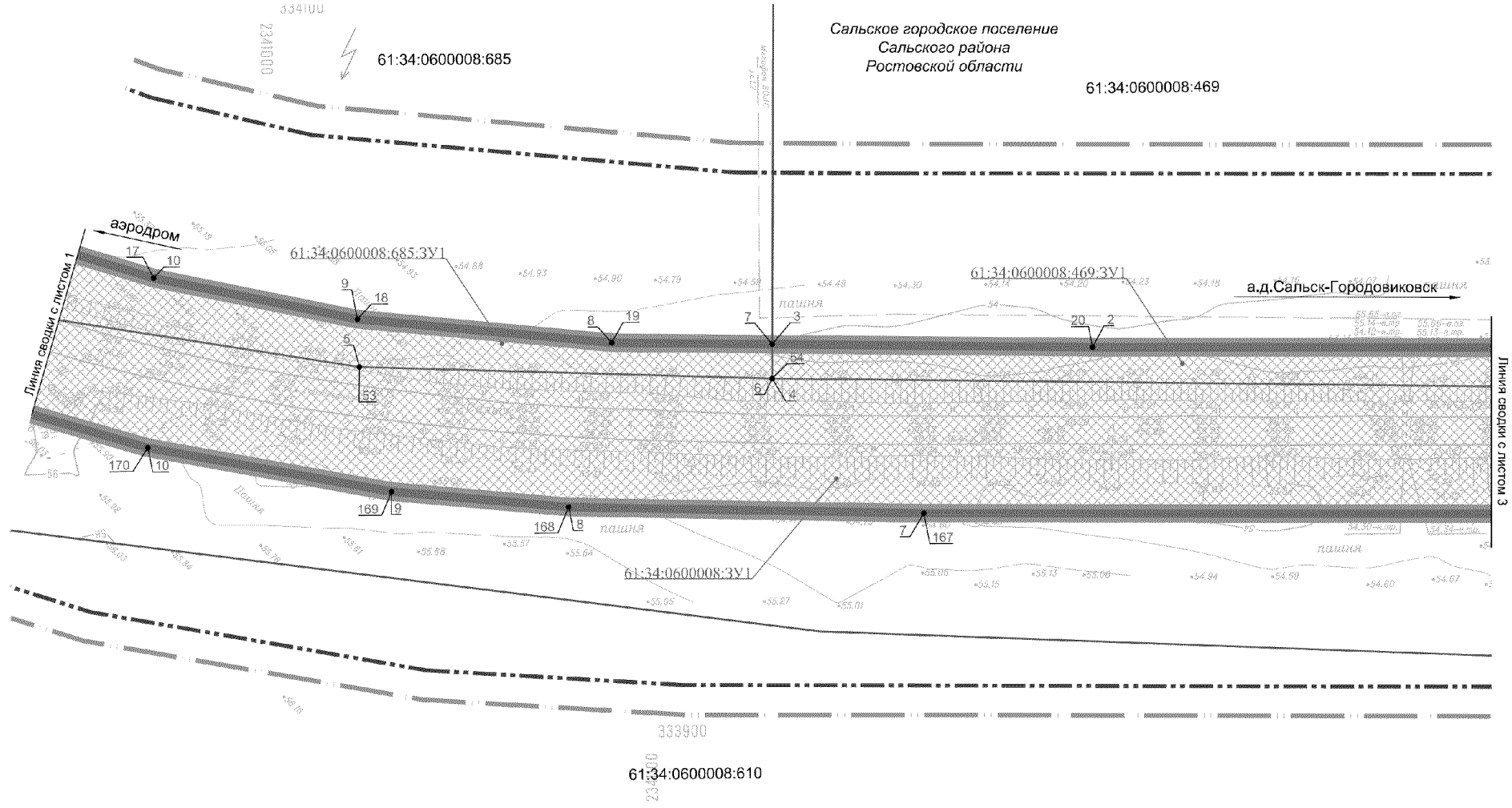


Т.А. Родионченко






ЧЕРТЕЖ

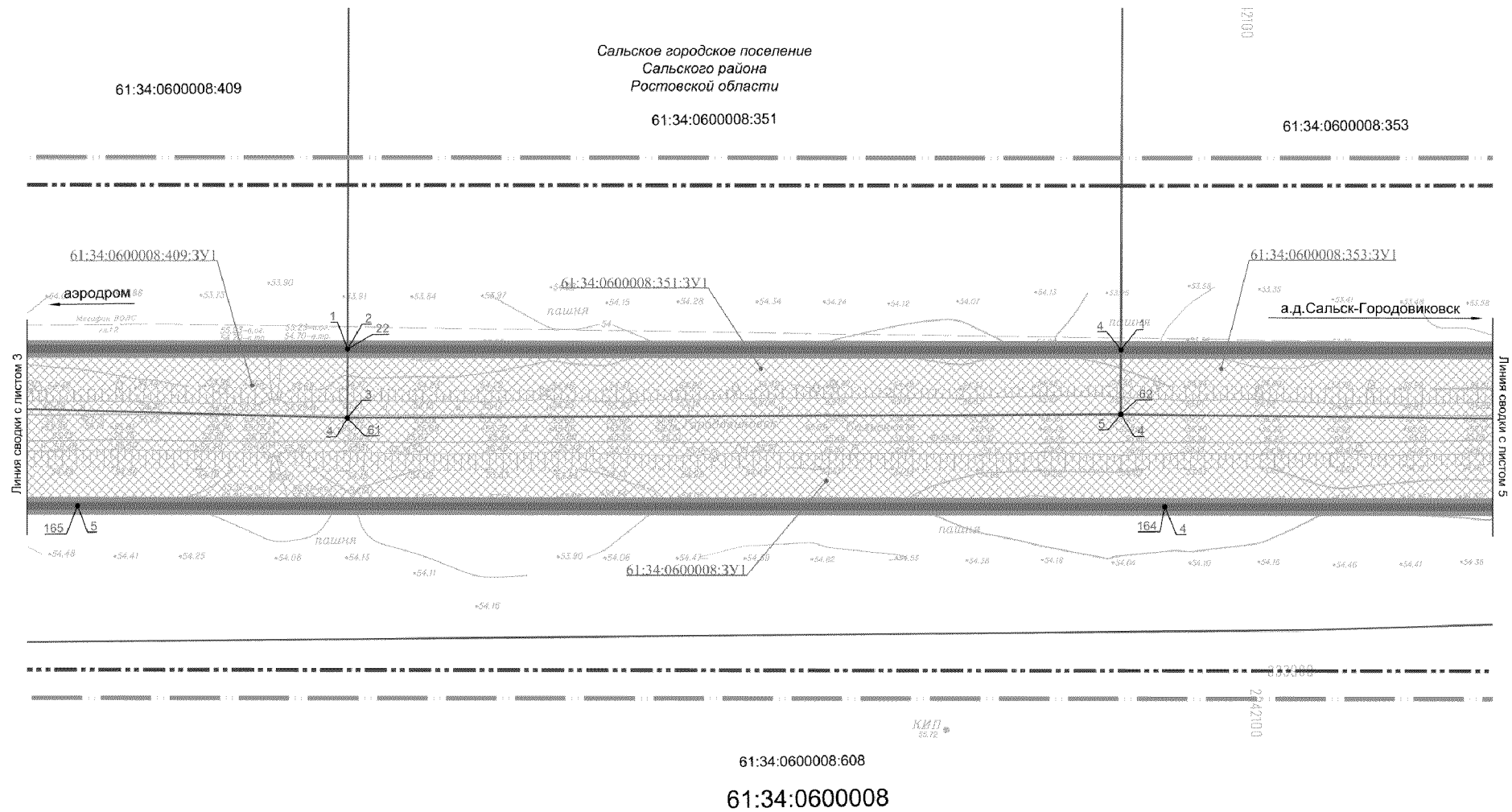
межевания территории размещения линейного объекта «Строительство автомобильной дороги общего пользования
регионального значения «Обход г. Сальска» на участке Аэродром – а/д г. Сальск – г. Городовиковск (до границы Калмыкии) в Сальском районе»






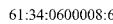
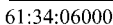





Условные обозначения:

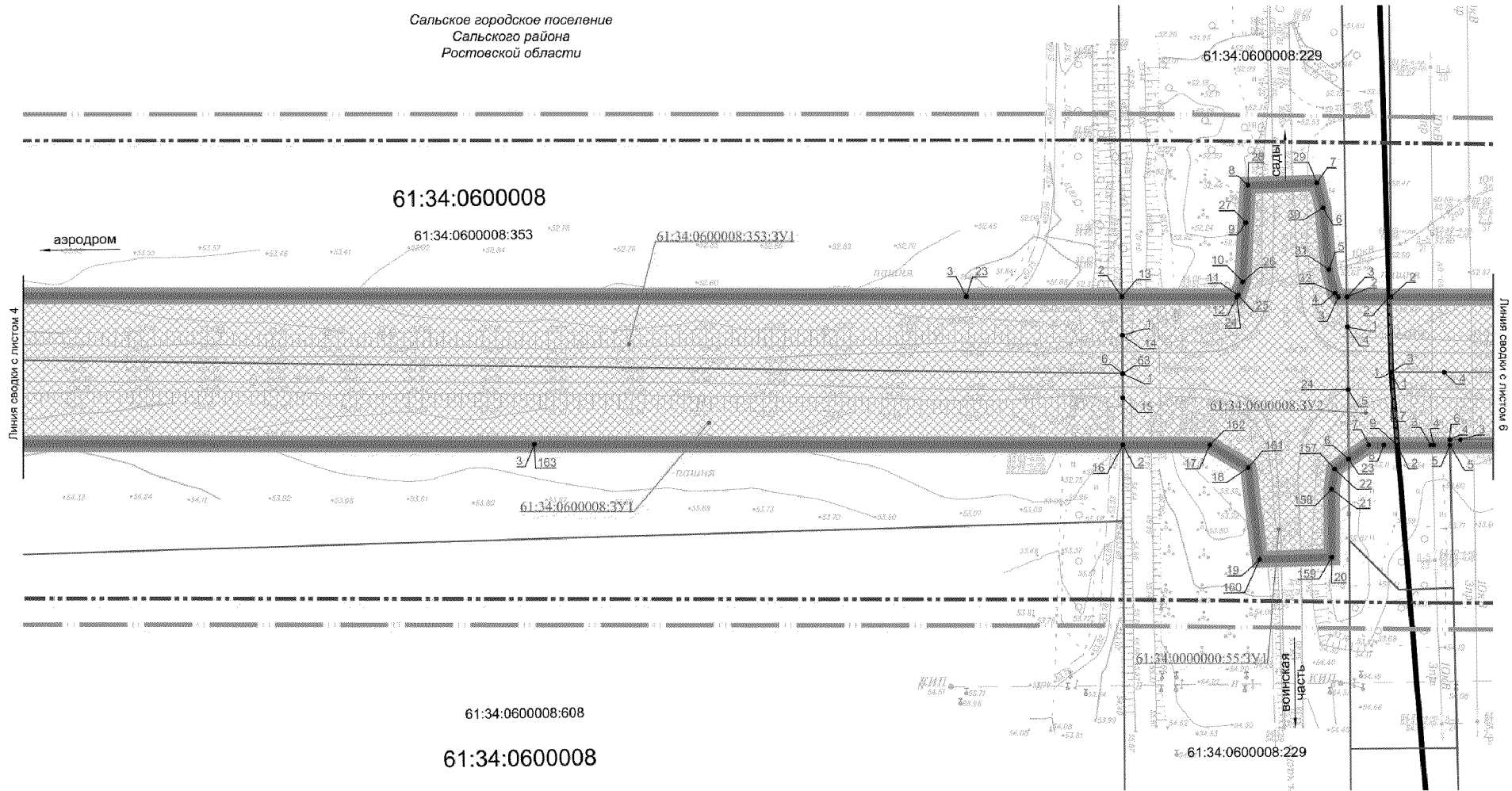
-  — граница подготовки проекта межевания;
-  — полоса отвода автомобильной дороги;
-  — номер поворотной точки полосы отвода автомобильной дороги;
- 61:34:0600008:610 — граница и номер существующего земельного участка;
- 61:34:0600008 — номер кадастрового квартала;
-  — граница полосы для организации строительства автомобильной дороги;
- 61:00:0000000:341 — граница и номер земельного участка, образуемого для формирования полосы отвода автомобильной дороги;
-  — поворотная точка земельного участка, образуемого для формирования полосы отвода автомобильной дороги.







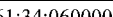



Условные обозначения:

-  — граница подготовки проекта межевания;
-  — полоса отвода автомобильной дороги;
-  — номер поворотной точки полосы отвода автомобильной дороги;
-  — граница и номер существующего земельного участка;
-  — номер кадастрового квартала;
-  — граница полосы для организации строительства автомобильной дороги;
-  — номер и граница земельного участка, образуемого для формирования полосы отвода автомобильной дороги;
-  — поворотная точка земельного участка, образуемого для формирования полосы отвода автомобильной дороги.

Сальское городское поселение
Сальского района
Ростовской области



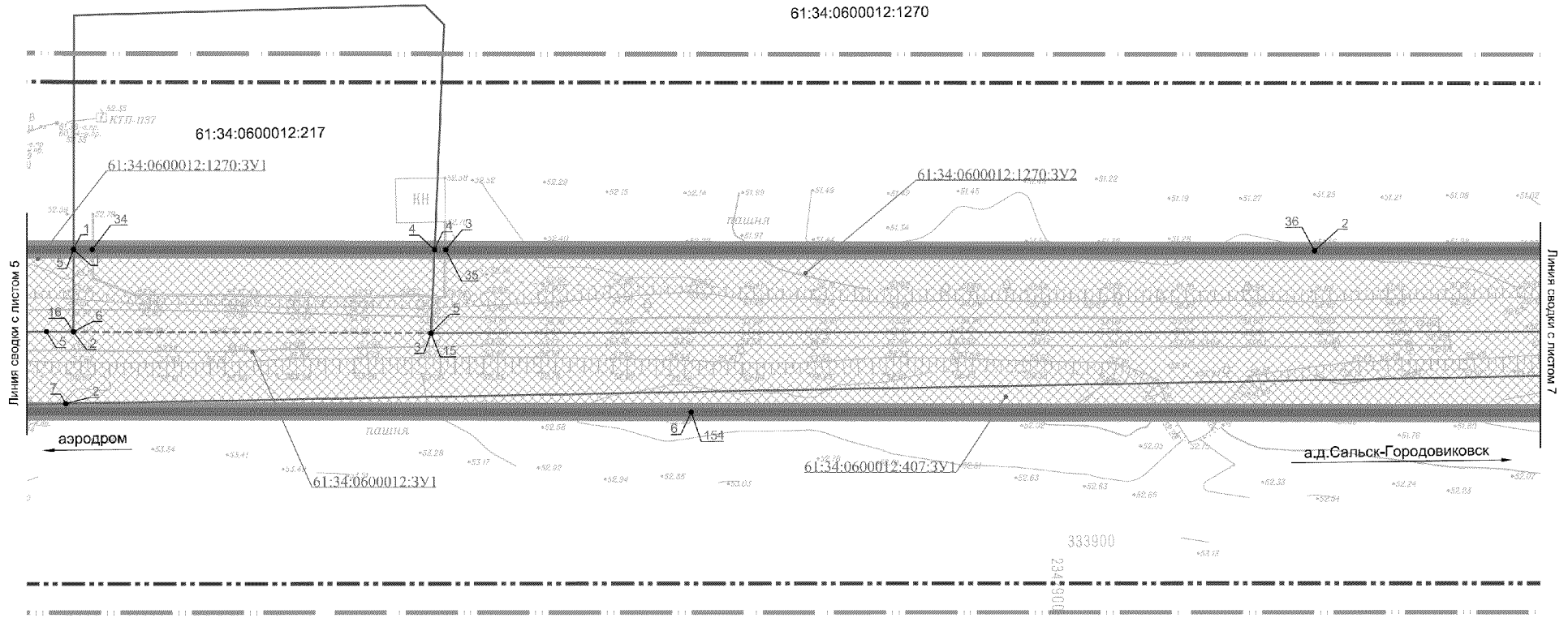
Условные обозначения:

-  — граница подготовки проекта межевания;
-  — полоса отвода автомобильной дороги;
-  — номер поворотной точки полосы отвода автомобильной дороги;
-  — граница и номер существующего земельного участка;
-  — номер кадастрового квартала;
-  — граница полосы для организации строительства автомобильной дороги;
-  — номер и граница земельного участка, образуемого для формирования полосы отвода автомобильной дороги;
-  — поворотная точка земельного участка, образуемого для формирования полосы отвода автомобильной дороги.

Сальское городское поселение
Сальского района
Ростовской области

61:34:0600012






61:34:0600012:1270

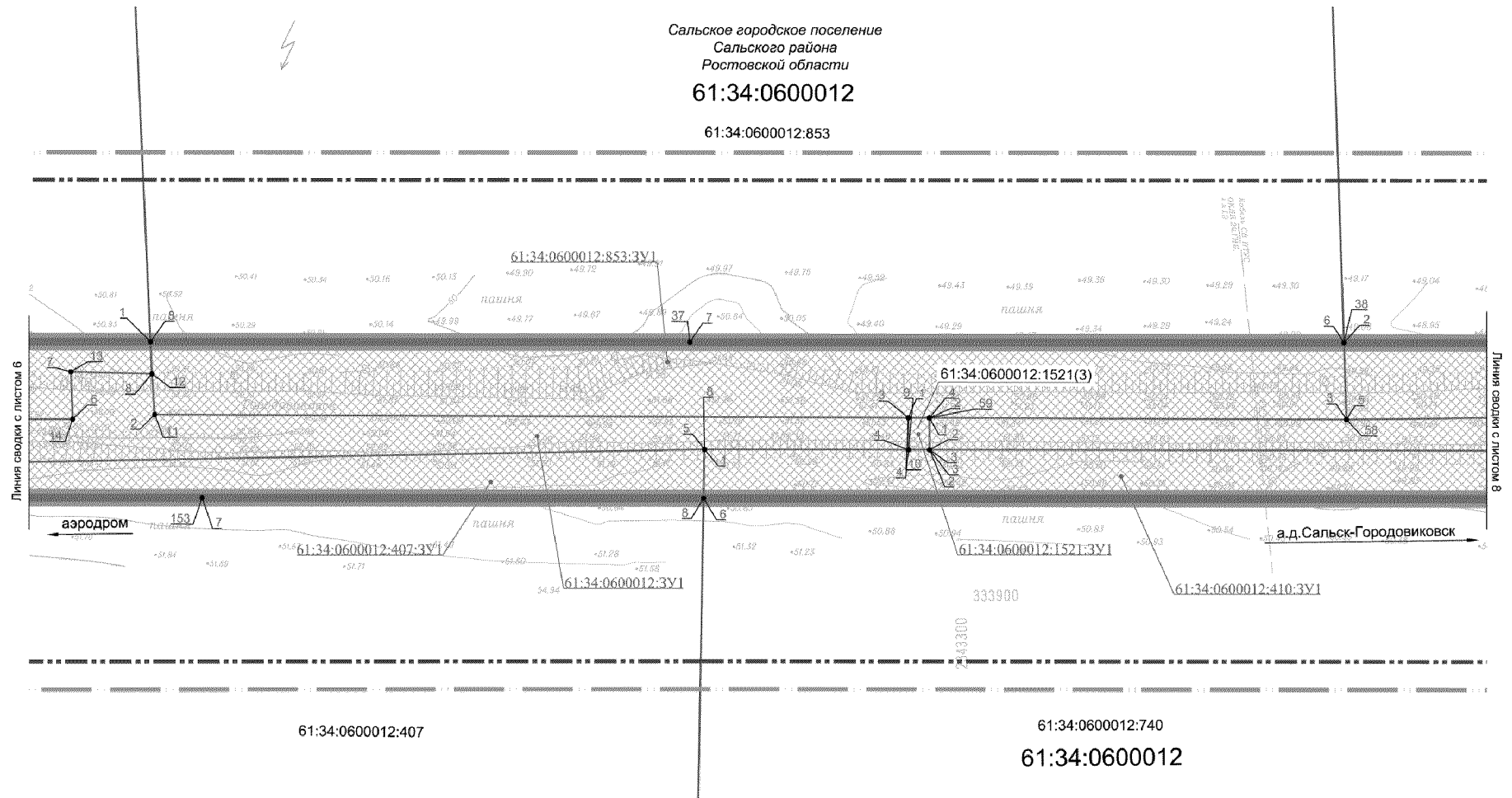


61:34:0600012:407




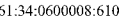




61:34:0600012

Условные обозначения:

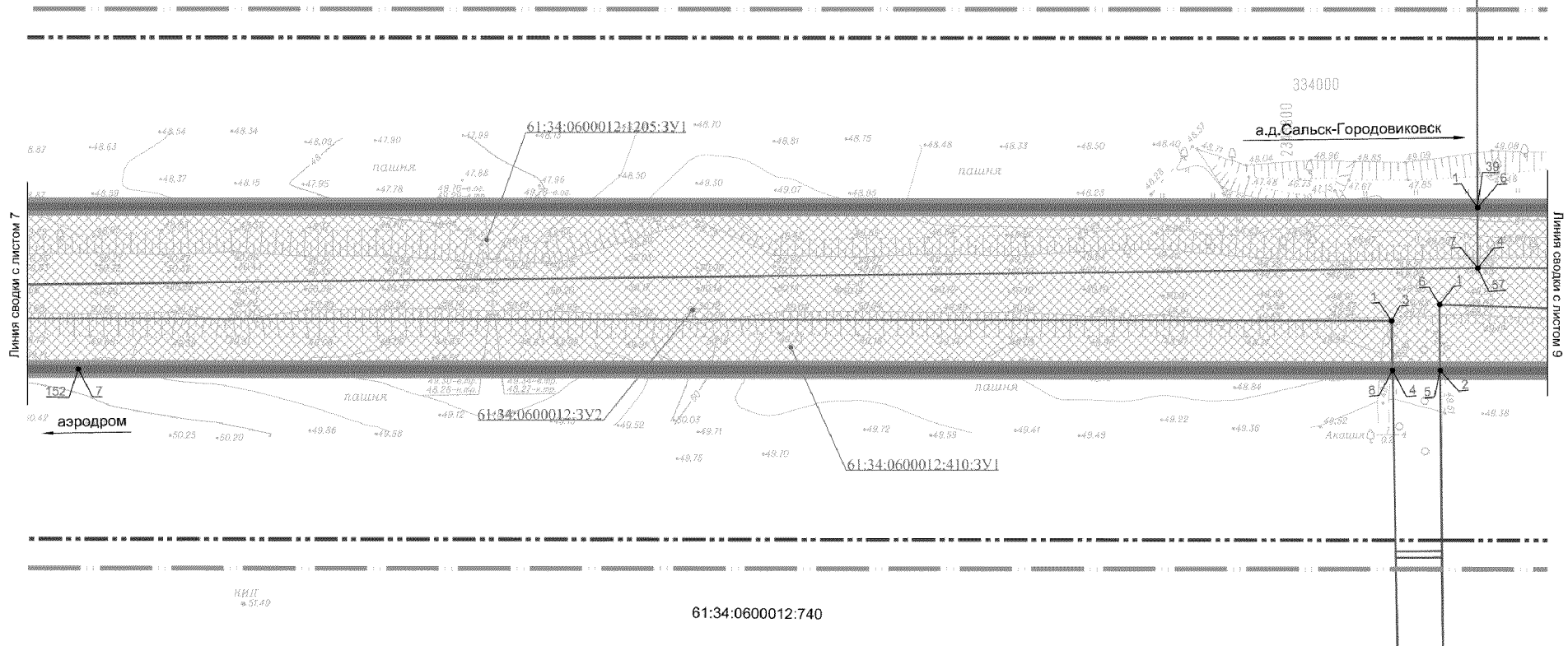
-  — граница подготовки проекта межевания;
-  — полоса отвода автомобильной дороги;
-  — номер поворотной точки полосы отвода автомобильной дороги;
- 61:34:0600008:610 — граница и номер существующего земельного участка;
- 61:34:0600008 — номер кадастрового квартала;
-  — граница полосы для организации строительства автомобильной дороги;
- 61:00:0000000:3У1 — номер и граница земельного участка, образуемого для формирования полосы отвода автомобильной дороги;
-  — поворотная точка земельного участка, образуемого для формирования полосы отвода автомобильной дороги.








Условные обозначения:

-  — граница подготовки проекта межевания;
-  — полоса отвода автомобильной дороги;
-  — номер поворотной точки полосы отвода автомобильной дороги;
-  — граница и номер существующего земельного участка;
-  — номер кадастрового квартала;
-  — граница полосы для организации строительства автомобильной дороги;
-  — номер и граница земельного участка, образуемого для формирования полосы отвода автомобильной дороги;
-  — поворотная точка земельного участка, образуемого для формирования полосы отвода автомобильной дороги.

Сальское городское поселение
Сальского района
Ростовской области
61:34:0600012
61:34:0600012:1205



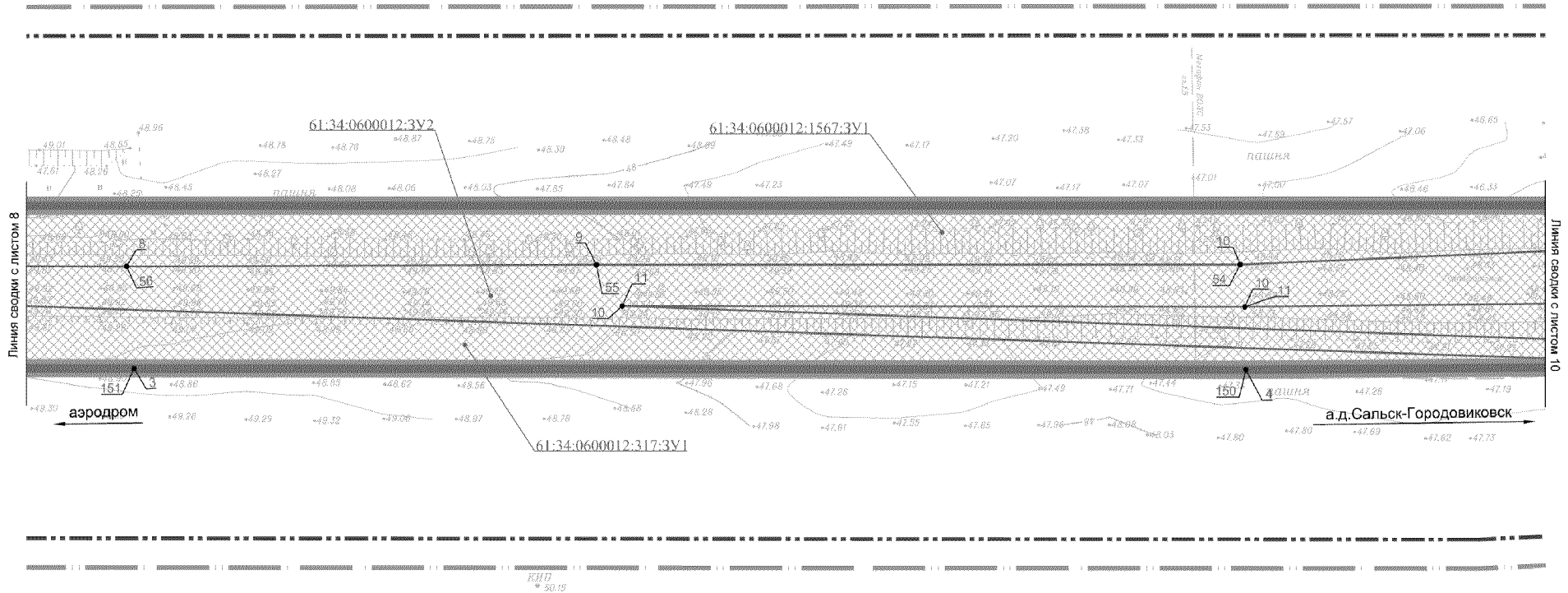
Условные обозначения:

-  — граница подготовки проекта межевания;
-  — полоса отвода автомобильной дороги;
-  — номер поворотной точки полосы отвода автомобильной дороги;
- 61:34:0600008:610 — граница и номер существующего земельного участка;
- 61:34:0600008 — номер кадастрового квартала;
-  — граница полосы для организации строительства автомобильной дороги;
- 61:00:0000000:ЗУ1 — номер и граница земельного участка, образуемого для формирования полосы отвода автомобильной дороги;
-  — поворотная точка земельного участка, образуемого для формирования полосы отвода автомобильной дороги.

Сальское городское поселение
Сальского района
Ростовской области




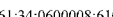
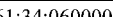



61:34:0600012

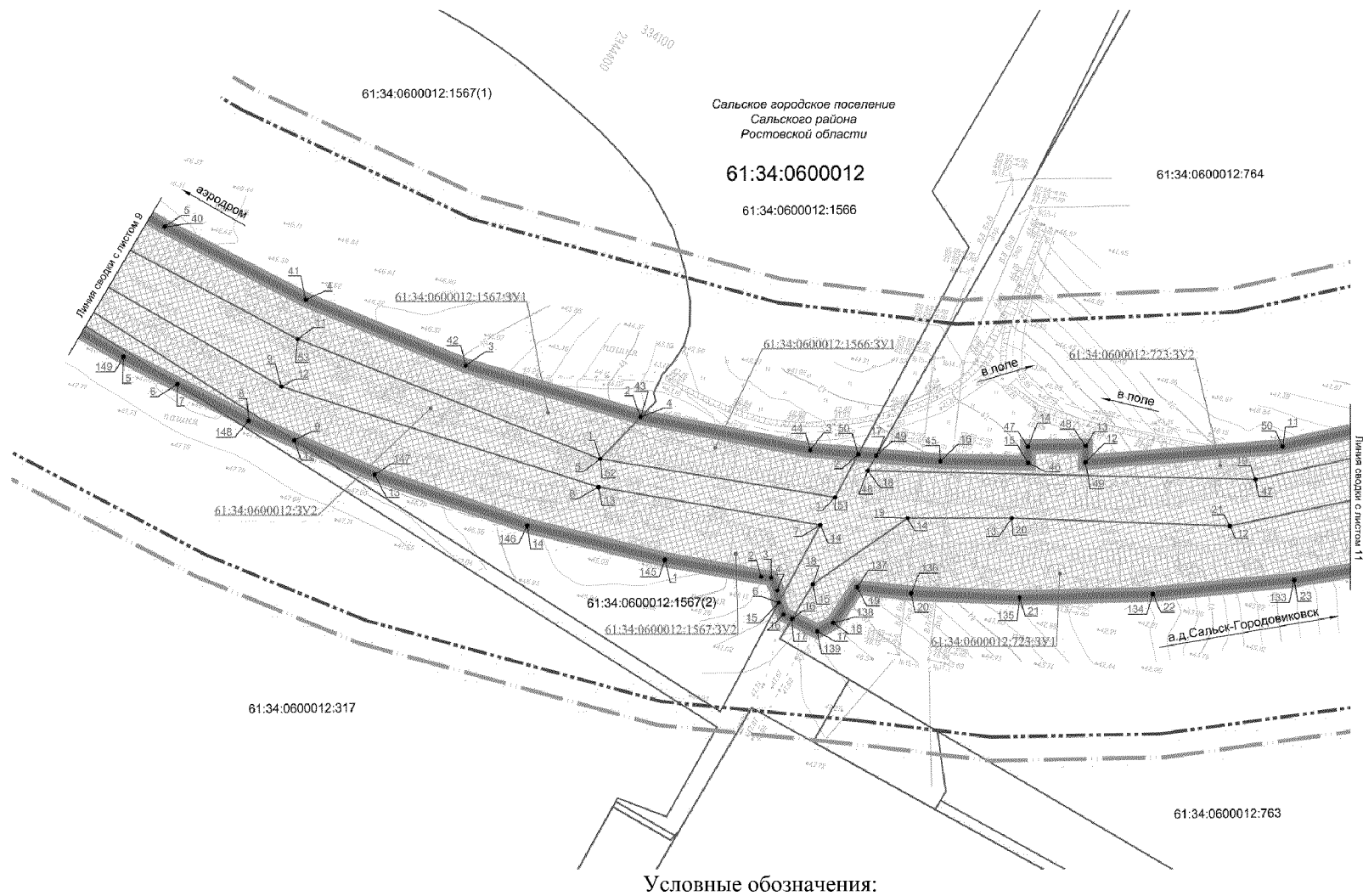
61:34:0600012:1567(1)








61:34:0600012:317

Условные обозначения:

-  — граница подготовки проекта межевания;
-  — полоса отвода автомобильной дороги;
-  — номер поворотной точки полосы отвода автомобильной дороги;
-  — граница и номер существующего земельного участка;
-  — номер кадастрового квартала;
-  — граница полосы для организации строительства автомобильной дороги;
-  — номер и граница земельного участка, образуемого для формирования полосы отвода автомобильной дороги;
-  — поворотная точка земельного участка, образуемого для формирования полосы отвода автомобильной дороги.



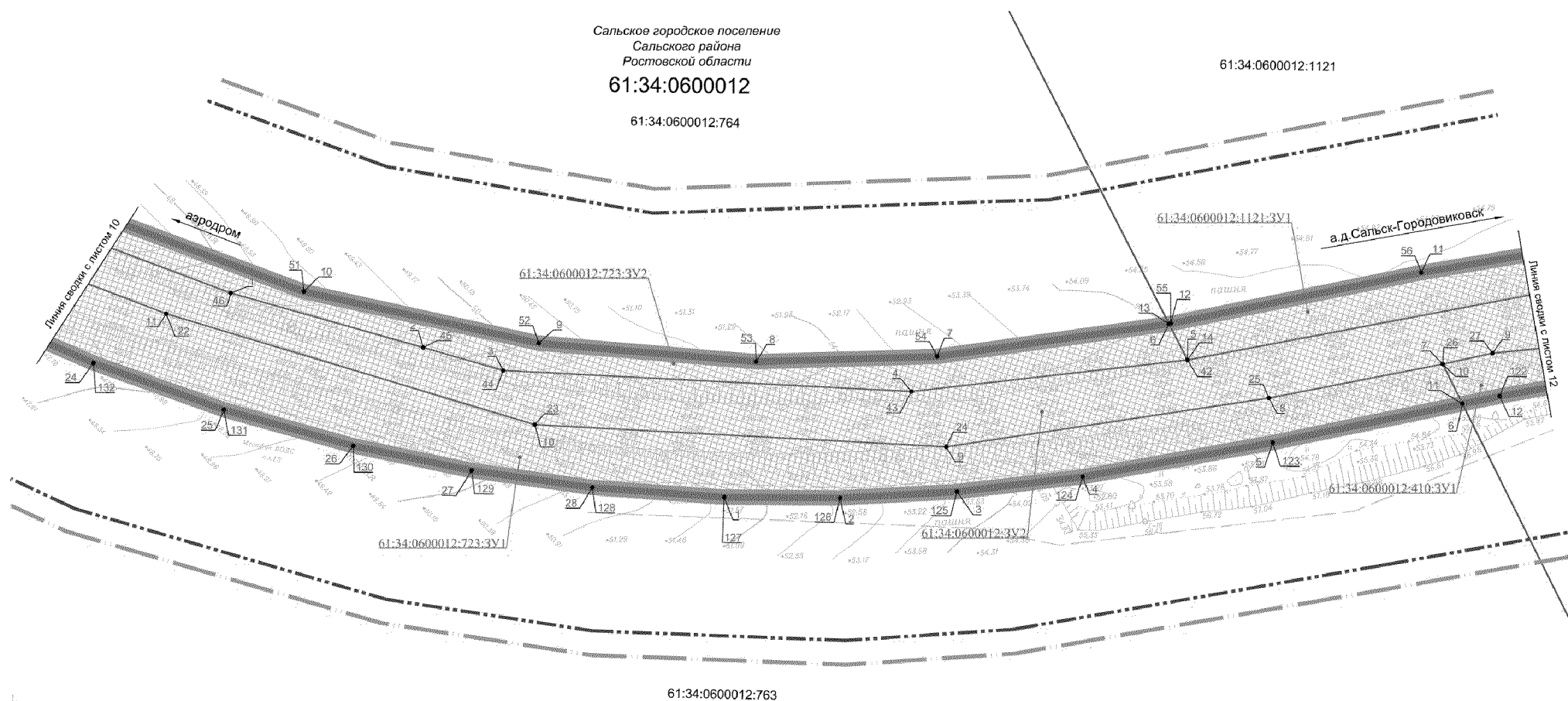
Условные обозначения:

-  — граница подготовки проекта межевания;
-  — полоса отвода автомобильной дороги;
-  — номер поворотной точки полосы отвода автомобильной дороги;
- 61:34:0600008:610 — граница и номер существующего земельного участка;
- 61:34:0600008 — номер кадастрового квартала;
-  — граница полосы для организации строительства автомобильной дороги;
- 61:00:0000000:3Y1 — номер и граница земельного участка, образуемого для формирования полосы отвода автомобильной дороги;
-  — поворотная точка земельного участка, образуемого для формирования полосы отвода автомобильной дороги.

Сальское городское поселение
Сальского района
Ростовской области
61:34:0600012




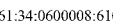
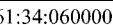



61:34:0600012:764

61:34:0600012:1121




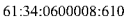









61:34:0600012:763

Условные обозначения:

-  — граница подготовки проекта межевания;
-  — полоса отвода автомобильной дороги;
-  — номер поворотной точки полосы отвода автомобильной дороги;
-  — граница и номер существующего земельного участка;
-  — номер кадастрового квартала;
-  — граница полосы для организации строительства автомобильной дороги;
-  — номер и граница земельного участка, образуемого для формирования полосы отвода автомобильной дороги;
-  — поворотная точка земельного участка, образуемого для формирования полосы отвода автомобильной дороги.

Условные обозначения:

-  – граница подготовки проекта межевания;
-  – полоса отвода автомобильной дороги;
-  – номер поворотной точки полосы отвода автомобильной дороги;
-  – граница и номер существующего земельного участка;
-  – номер кадастрового квартала;
-  – граница полосы для организации строительства автомобильной дороги;
-  – номер и граница земельного участка, образуемого для формирования полосы отвода автомобильной дороги;
-  – номер и граница земельного участка, образуемого для организации строительства автомобильной дороги;
-  – поворотная точка образуемого земельного участка, для формирования полосы отвода автомобильной дороги;
-  – поворотная точка образуемого земельного участка для организации строительства автомобильной дороги;
-  – номер поворотной точки зоны для организации временной площадки.

Начальник управления
документационного обеспечения
Правительства Ростовской области



Т.А. Родионченко

ПОЯСНИТЕЛЬНАЯ ЗАПИСКА
к проекту межевания территории размещения
линейного объекта «Строительство автомобильной
дороги общего пользования регионального значения
«Обход г. Сальска» на участке Аэродром – а/д г. Сальск –
г. Городовиковск (до границы Калмыкии) в Сальском районе»

Общие положения

Проект межевания территории разработан на основании проекта планировки территории размещения линейного объекта «Строительство автомобильной дороги общего пользования регионального значения «Обход г. Сальска» на участке Аэродром – а/д г. Сальск – г. Городовиковск (до границы Калмыкии) в Сальском районе».

Проект межевания разработан в целях определения границ полосы постоянного отвода автомобильной дороги общего пользования регионального значения «Обход г. Сальска» на участке Аэродром – а/д г. Сальск – г. Городовиковск (до границы Калмыкии) в Сальском районе».

Основными задачами проекта межевания являются: определение местоположения границ земельных участков, образуемых из земель, находящихся в государственной собственности; определение местоположения границ земельных участков, образуемых с целью дальнейшего изъятия для государственных нужд Ростовской области, определение границ сервитута на период производства работ.

В проекте межевания территории, в границах зоны планируемого размещения линейного объекта «Строительство автомобильной дороги общего пользования регионального значения «Обход г. Сальска» на участке Аэродром – а/д г. Сальск – г. Городовиковск (до границы Калмыкии) в Сальском районе», сформирована полоса отвода автомобильной дороги общей площадью 261 745 кв. метров.

Каталог координат поворотных точек границы полосы отвода линейного объекта «Строительство автомобильной дороги общего пользования регионального значения «Обход г. Сальска» на участке Аэродром – а/д г. Сальск – г. Городовиковск (до границы Калмыкии) в Сальском районе» приведен в таблице № 1.

Таблица № 1

№ точки	X	Y	Длина (метров)	Дирекционный угол
1	2	3	4	5
1	334952,07	2345095,60		
			41,08	40°45'22"
2	334983,19	2345122,42		
			32,48	129°58'45"
3	334962,33	2345147,30		
			42,51	129°51'9"
4	334935,09	2345179,94		
			7,33	130°34'51"
5	334930,32	2345185,51		
			6,60	104°20'24"
6	334928,68	2345191,90		
			6,50	70°32'0"
7	334930,85	2345198,03		
			14,43	52°12'55"
8	334939,69	2345209,43		
			2,11	12°13'9"
9	334941,75	2345209,88		
			4,42	46°55'10"
10	334944,77	2345213,11		
			1,97	57°7'57"
11	334945,84	2345214,76		
			10,74	36°50'5"
12	334954,43	2345221,20		
			18,36	44°35'7"
13	334967,51	2345234,09		
			2,01	51°41'0"
14	334968,75	2345235,66		
			12,73	49°15'51"
15	334977,06	2345245,31		
			13,10	57°37'7"
16	334984,07	2345256,37		
			12,80	67°34'42"
17	334988,95	2345268,19		
			12,39	76°53'5"
18	334991,76	2345280,26		
			27,03	171°12'31"
19	334965,05	2345284,39		
			6,33	258°10'23"
20	334963,75	2345278,19		

1	2	3	4	5
			9,20	249°18'34"
21	334960,50	2345269,58		
1	2	3	4	5
			8,23	238°42'10"
22	334956,23	2345262,55		
			11,90	229°16'2"
23	334948,46	2345253,53		
			17,43	222°18'42"
24	334935,57	2345241,80		
			6,44	231°5'26"
25	334931,53	2345236,79		
			2,99	200°42'35"
26	334928,73	2345235,73		
			4,54	210°24'53"
27	334924,82	2345233,43		
			5,72	229°24'21"
28	334921,09	2345229,09		
			9,25	213°29'40"
29	334913,38	2345223,98		
			6,07	199°2'42"
30	334907,64	2345222,00		
			6,67	181°9'56"
31	334900,97	2345221,86		
			6,78	158°18'4"
32	334894,67	2345224,37		
			6,05	124°39'48"
33	334891,23	2345229,35		
			4,47	130°40'31"
34	334888,32	2345232,74		
			37,03	130°42'12"
35	334864,17	2345260,81		
			50,02	131°25'50"
36	334831,07	2345298,31		
			50,03	131°17'14"
37	334798,06	2345335,91		
			50,07	132°34'19"
38	334764,19	2345372,78		
			3,90	132°55'47"
39	334761,53	2345375,63		
			40,26	220°45'22"
40	334731,04	2345349,35		
			52,83	311°1'13"
41	334765,71	2345309,49		
			1,02	305°24'21"

1	2	3	4	5
42	334766,30	2345308,66		
			50,15	310°11'56"
43	334798,67	2345270,35		
			49,99	311°0'31"
44	334831,47	2345232,63		
			45,31	309°55'36"
45	334860,55	2345197,88		
			9,26	267°11'24"
46	334860,10	2345188,63		
			89,95	220°45'22"
47	334791,96	2345129,91		
			72,78	220°43'57"
48	334736,82	2345082,42		
			55,59	219°35'18"
49	334693,98	2345047,00		
			40,56	216°38'51"
50	334661,44	2345022,79		
			52,08	212°15'45"
51	334617,40	2344994,99		
			64,02	206°44'18"
52	334560,22	2344966,19		
			54,40	200°26'0"
53	334509,25	2344947,19		
			35,23	197°19'38"
54	334475,61	2344936,70		
			76,42	195°46'55"
55	334402,07	2344915,92		
			63,67	197°9'35"
56	334341,23	2344897,13		
			41,75	200°36'55"
57	334302,15	2344882,43		
			38,62	204°14'44"
58	334266,94	2344866,57		
			38,22	207°46'55"
59	334233,13	2344848,76		
			43,64	211°32'59"
60	334195,94	2344825,92		
			40,19	215°24'30"
61	334163,19	2344802,64		
			39,89	219°5'38"
62	334132,23	2344777,48		
			44,26	222°58'3"
63	334099,84	2344747,32		
			45,70	227°6'31"

1	2	3	4	5
64	334068,73	2344713,83		
			33,99	230°46'35"
65	334047,24	2344687,50		
			47,73	234°32'15"
66	334019,55	2344648,63		
			44,89	238°48'2"
67	333996,30	2344610,23		
			36,57	242°33'0"
68	333979,44	2344577,78		
			18,21	246°34'10"
69	333972,20	2344561,07		
			14,42	184°18'33"
70	333957,82	2344559,98		
			6,06	212°58'12"
71	333952,74	2344556,68		
			12,67	266°31'16"
72	333951,97	2344544,04		
			4,51	308°26'18"
73	333954,77	2344540,51		
			3,97	323°49'57"
74	333957,97	2344538,17		
			4,66	304°28'23"
75	333960,61	2344534,33		
			3,39	246°34'10"
76	333959,26	2344531,21		
			32,89	250°25'9"
77	333948,24	2344500,23		
			47,74	254°7'50"
78	333935,18	2344454,30		
			54,13	258°49'12"
79	333924,69	2344401,20		
			46,09	263°25'58"
80	333919,42	2344355,42		
			47,33	267°21'59"
81	333917,24	2344308,14		
			98,66	270°21'33"
82	333917,86	2344209,49		
			307,41	270°48'28"
83	333922,20	2343902,10		
			435,19	270°48'28"
84	333928,33	2343466,95		
			383,38	270°48'28"
85	333933,74	2343083,61		
			283,96	270°48'28"

1	2	3	4	5
86	333937,74	2342799,68		
			217,54	270°48'28"
87	333940,81	2342582,16		
1	2	3	4	5
			4,57	270°48'28"
88	333940,87	2342577,59		
			12,69	235°55'35"
89	333933,76	2342567,08		
			6,19	188°29'57"
90	333927,64	2342566,16		
			20,68	180°43'12"
91	333906,96	2342565,90		
			21,88	268°53'28"
92	333906,53	2342544,03		
			28,12	353°37'57"
93	333934,48	2342540,91		
			13,57	301°25'53"
94	333941,55	2342529,33		
			205,20	270°48'28"
95	333944,45	2342324,16		
			248,99	270°48'28"
96	333947,96	2342075,19		
			311,57	270°48'28"
97	333952,35	2341763,66		
			298,77	270°48'28"
98	333956,56	2341464,92		
			288,82	270°48'28"
99	333960,63	2341176,13		
			96,04	271°45'7"
100	333963,57	2341080,14		
			48,05	275°45'17"
101	333968,39	2341032,33		
			66,94	280°57'16"
102	333981,11	2340966,61		
			59,70	286°47'5"
103	333998,34	2340909,46		
			67,78	292°39'14"
104	334024,45	2340846,91		
			52,67	298°11'57"
105	334049,34	2340800,49		
			55,04	303°9'26"
106	334079,44	2340754,42		
			53,12	308°8'11"
107	334112,24	2340712,63		

1	2	3	4	5
			57,76	313°14'27"
108	334151,81	2340670,56		
			51,62	318°16'33"
109	334190,34	2340636,21		
			51,80	323°2'11"
110	334231,72	2340605,06		
			53,74	327°53'41"
111	334277,24	2340576,50		
			34,61	331°57'41"
112	334307,79	2340560,23		
			5,80	287°32'20"
113	334309,54	2340554,70		
			4,50	297°2'37"
114	334311,59	2340550,69		
			6,26	308°6'53"
115	334315,45	2340545,76		
			8,86	334°49'16"
116	334323,46	2340542,00		
			2,82	341°54'57"
117	334326,14	2340541,12		
			2,42	350°58'29"
118	334328,54	2340540,74		
			24,80	357°52'5"
119	334353,32	2340539,82		
			18,36	338°59'34"
120	334370,46	2340533,24		
			18,63	340°41'42"
121	334388,04	2340527,08		
			17,31	342°20'56"
122	334404,53	2340521,83		
			25,94	344°47'29"
123	334429,56	2340515,03		
			9,82	344°47'29"
124	334439,04	2340512,45		
			45,00	76°26'14"
125	334449,59	2340556,20		
			15,85	165°39'3"
126	334434,23	2340560,12		
			22,77	163°25'24"
127	334412,41	2340566,62		
			2,00	90°17'11"
128	334412,40	2340568,62		
			6,24	180°22'2"
129	334406,16	2340568,58		

1	2	3	4	5
			41,76	160°0'15"
130	334366,92	2340582,86		
			22,63	152°19'58"
131	334346,87	2340593,37		
			52,67	152°33'51"
132	334300,12	2340617,64		
			32,58	152°20'57"
133	334271,26	2340632,76		
			59,25	144°9'1"
134	334223,23	2340667,46		
			67,01	137°53'3"
135	334173,53	2340712,40		
			54,16	131°52'14"
136	334137,38	2340752,73		
			4,01	131°52'14"
137	334134,71	2340755,71		
			65,57	125°21'22"
138	334096,76	2340809,19		
			76,91	118°27'37"
139	334060,11	2340876,80		
			43,92	112°27'46"
140	334043,33	2340917,39		
			53,91	107°36'29"
141	334027,02	2340968,78		
			56,21	102°8'37"
142	334015,20	2341023,73		
			69,06	96°4'13"
143	334007,90	2341092,40		
			129,97	91°16'59"
144	334004,98	2341222,34		
			299,57	90°48'28"
145	334000,76	2341521,88		
			319,76	90°48'28"
146	333996,25	2341841,61		
			614,44	90°48'28"
147	333987,59	2342455,98		
			82,12	90°48'28"
148	333986,43	2342538,10		
			0,66	37°20'17"
149	333986,95	2342538,50		
			4,30	19°46'44"
150	333991,00	2342539,95		
			17,98	3°55'32"
151	334008,94	2342541,18		

1	2	3	4	5
			11,47	3°43'17"
152	334020,38	2342541,93		
			20,91	88°58'30"
153	334020,75	2342562,83		
			7,78	166°36'11"
154	334013,18	2342564,63		
			18,81	175°23'11"
155	333994,43	2342566,15		
			7,45	166°8'42"
156	333987,19	2342567,93		
			1,54	140°42'41"
157	333986,00	2342568,91		
			65,24	90°48'28"
158	333985,08	2342634,14		
			98,05	90°48'28"
159	333983,70	2342732,18		
			241,05	90°48'48"
160	333980,27	2342973,21		
			251,49	90°48'9"
161	333976,75	2343224,67		
			188,40	90°48'28"
162	333974,10	2343413,05		
			441,05	90°48'28"
163	333967,88	2343854,05		
			444,48	90°44'39"
164	333962,11	2344298,49		
			53,48	87°39'59"
165	333964,28	2344351,93		
			58,19	82°40'8"
166	333971,71	2344409,64		
			61,33	76°44'16"
167	333985,78	2344469,33		
			58,19	71°16'31"
168	334004,46	2344524,44		
			43,92	65°7'17"
169	334022,94	2344564,29		
			29,54	61°27'4"
170	334037,05	2344590,23		
			5,49	329°40'4"
171	334041,79	2344587,46		
			19,39	59°40'4"
172	334051,58	2344604,20		
			5,46	150°55'28"
173	334046,81	2344606,86		

1	2	3	4	5
			66,57	55°43'24"
174	334084,30	2344661,87		
			84,87	47°53'39"
175	334141,20	2344724,83		
			79,27	39°44'41"
176	334202,15	2344775,51		
			71,97	32°14'11"
177	334263,03	2344813,90		
			59,68	25°42'6"
178	334316,81	2344839,79		
			77,86	19°21'7"
179	334390,26	2344865,58		
			84,28	15°51'20"
180	334471,33	2344888,61		
			81,78	17°45'52"
181	334549,22	2344913,56		
			56,69	23°5'10"
182	334601,37	2344935,79		
			72,63	29°2'20"
183	334664,86	2344971,04		
			44,75	34°25'55"
184	334701,78	2344996,35		
			59,35	38°22'16"
185	334748,31	2345033,19		
			108,59	40°20'53"
186	334831,06	2345103,49		
			77,50	41°9'14"
187	334889,42	2345154,50		
			4,80	347°23'23"
188	334894,10	2345153,45		
			6,81	324°49'26"
189	334899,67	2345149,53		
			0,10	310°20'51"
190	334899,73	2345149,45		
			42,49	312°27'51"
191	334928,42	2345118,11		
			32,49	310°2'58"
192	334949,33	2345093,23		
			3,63	40°45'22"
193	334952,07	2345095,60		
Площадь – 261 745 кв. метров				

Полоса отвода автомобильной дороги расположена в границах земельных участков с кадастровыми номерами 61:57:0010859:7 и 61:34:0600012:323. Образование новых земельных участков для полосы отвода линейного объекта «Строительство автомобильной дороги общего пользования регионального значения «Обход г. Сальска» на участке Аэродром – а/д г. Сальск – г. Городовиковск (до границы Калмыкии) в Сальском районе» в границах земельных участков 61:57:0010859:7 и 61:34:0600012:323 не требуется.

Для формирования полосы отвода линейного объекта «Строительство автомобильной дороги общего пользования регионального значения «Обход г. Сальска» на участке Аэродром – а/д г. Сальск – г. Городовиковск (до границы Калмыкии) в Сальском районе», в границах кадастровых кварталов 61:34:0600008, 61:34:0600012, 61:57:0010859 и 61:34:0501101 образуются земельные участки из земель, находящихся в государственной собственности.

Каталог координат поворотных точек границ земельных участков, образуемых из земель, находящихся в государственной собственности, приведен в таблице № 2.

Таблица № 2

№ точки	X	Y	Длина (метров)	Дирекционный угол
1	2	3	4	5
Образуемый земельный участок 61:34:0600008:3У1, разрешенное использование – автомобильный транспорт				
1	333963,64	2342503,08		
			21,72	180°23'48"
2	333941,92	2342502,93		
			178,79	270°48'28"
3	333944,45	2342324,16		
			248,99	270°48'28"
4	333947,96	2342075,19		
			311,57	270°48'28"
5	333952,35	2341763,66		
			298,77	270°48'28"
6	333956,56	2341464,92		
			288,82	270°48'28"
7	333960,63	2341176,13		
			96,04	271°45'7"
8	333963,57	2341080,14		
			48,05	275°45'17"
9	333968,39	2341032,33		
			66,94	280°57'16"
10	333981,11	2340966,61		
			59,70	286°47'5"
11	333998,34	2340909,46		
			67,78	292°39'14"

1	2	3	4	5
12	334024,45	2340846,91		
			52,67	298°11'57"
13	334049,34	2340800,49		
			55,04	303°9'26"
14	334079,44	2340754,42		
			53,12	308°8'11"
15	334112,24	2340712,63		
			57,76	313°14'27"
16	334151,81	2340670,56		
			51,62	318°16'33"
17	334190,34	2340636,21		
			51,80	323°2'11"
18	334231,72	2340605,06		
			53,74	327°53'41"
19	334277,24	2340576,50		
			34,61	331°57'41"
20	334307,79	2340560,23		
			5,80	287°32'20"
21	334309,54	2340554,70		
			4,50	297°2'37"
22	334311,59	2340550,69		
			6,26	308°6'53"
23	334315,45	2340545,76		
			8,86	334°49'16"
24	334323,46	2340542,00		
			2,82	341°54'57"
25	334326,14	2340541,12		
			2,42	350°58'29"
26	334328,54	2340540,74		
			24,80	357°52'5"
27	334353,32	2340539,82		
			18,36	338°59'34"
28	334370,46	2340533,24		
			4,34	81°50'54"
29	334371,07	2340537,53		
			33,30	0°58'50"
30	334404,37	2340538,10		
			16,27	270°33'35"
31	334404,53	2340521,83		
			35,76	344°47'29"
32	334439,04	2340512,45		
			43,79	76°26'14"
33	334449,31	2340555,02		
			15,10	177°1'52"

1	2	3	4	5
34	334434,23	2340555,80		
			4,32	90°0'0"
35	334434,23	2340560,12		
			22,77	163°25'24"
36	334412,41	2340566,62		
			6,23	180°22'4"
37	334406,18	2340566,58		
			2,00	90°34'23"
38	334406,16	2340568,58		
			41,76	160°0'15"
39	334366,92	2340582,86		
			22,63	152°19'58"
40	334346,87	2340593,37		
			52,67	152°33'51"
41	334300,12	2340617,64		
			32,58	152°20'57"
42	334271,26	2340632,76		
			41,99	152°20'57"
43	334234,06	2340652,25		
			64,20	146°25'43"
44	334180,57	2340687,75		
			83,47	128°57'55"
45	334128,08	2340752,65		
			9,30	0°28'12"
46	334137,38	2340752,73		
			4,01	131°52'14"
47	334134,71	2340755,71		
			8,99	180°11'27"
48	334125,72	2340755,68		
			55,88	129°48'58"
49	334089,94	2340798,60		
			112,22	117°32'33"
50	334038,05	2340898,10		
			9,76	180°56'21"
51	334028,29	2340897,94		
			22,04	111°37'5"
52	334020,17	2340918,43		
			107,17	99°38'52"
53	334002,21	2341024,08		
			111,63	92°20'46"
54	333997,64	2341135,62		
			231,67	91°22'49"
55	333992,06	2341367,22		
			154,67	91°27'35"

1	2	3	4	5
56	333988,12	2341521,84		
			12,64	0°10'19"
57	334000,76	2341521,88		
			21,79	90°48'28"
58	334000,45	2341543,67		
			12,75	180°4'8"
59	333987,70	2341543,65		
			73,23	91°31'5"
60	333985,76	2341616,85		
			224,64	92°21'36"
61	333976,51	2341841,30		
			221,64	90°29'10"
62	333974,63	2342062,93		
			440,29	91°25'49"
63	333963,64	2342503,08		
Площадь – 69 778 кв. метров				
Образуемый земельный участок 61:34:0600008:3У2, разрешенное использование – автомобильный транспорт				
1	333962,97	2342584,74		
			22,82	358°57'46"
2	333985,78	2342584,33		
			12,80	270°48'28"
3	333985,96	2342571,53		
			9,09	179°45'42"
4	333976,87	2342571,57		
			19,02	179°58'12"
5	333957,85	2342571,58		
			21,14	180°23'14"
6	333936,71	2342571,44		
			7,43	55°55'35"
7	333940,87	2342577,59		
			4,57	90°48'28"
8	333940,81	2342582,16		
			4,10	90°48'28"
9	333940,75	2342586,26		
Площадь – 619 кв. метров				
Образуемый земельный участок 61:34:0600012:3У1, разрешенное использование – автомобильный транспорт				
1	333962,97	2342584,74		
			22,27	176°5'24"
2	333940,75	2342586,26		
			10,09	90°48'28"
3	333940,61	2342596,35		
			1,00	90°48'28"

1	2	3	4	5
4	333940,59	2342597,35		
			4,87	90°48'28"
5	333940,52	2342602,22		
			1,67	359°21'9"
6	333942,19	2342602,20		
			24,04	89°41'25"
7	333942,32	2342626,24		
			602,24	89°40'12"
8	333945,79	2343228,47		
			58,77	90°50'54"
9	333944,92	2343287,23		
			9,21	0°22'24"
10	333954,13	2343287,29		
			217,08	270°59'33"
11	333957,89	2343070,24		
			11,79	356°53'15"
12	333969,66	2343069,60		
			23,34	272°9'40"
13	333970,54	2343046,28		
			13,66	178°39'29"
14	333956,88	2343046,60		
			318,82	270°40'13"
15	333960,61	2342727,80		
			99,21	270°57'31"
16	333962,27	2342628,60		
			43,87	270°54'52"
17	333962,97	2342584,74		
Площадь – 10 440 кв. метров				
Образуемый земельный участок 61:34:0600012:3У2, разрешенное использование – автомобильный транспорт				
1	333954,03	2343293,37		
			9,20	180°26'9"
2	333944,83	2343293,30		
			536,71	90°50'45"
3	333936,91	2343829,95		
			13,70	179°45'19"
4	333923,21	2343830,01		
			13,13	90°48'28"
5	333923,03	2343843,14		
			18,19	0°11'15"
6	333941,22	2343843,20		
			485,86	92°43'5"
7	333918,18	2344328,51		
			26,94	87°21'59"

1	2	3	4	5
8	333919,42	2344355,42		
			16,74	83°25'58"
9	333921,33	2344372,05		
			335,19	272°47'50"
10	333937,69	2344037,26		
			172,19	90°49'7"
11	333935,23	2344209,43		
			149,85	90°8'43"
12	333934,85	2344359,28		
			111,88	77°51'34"
13	333958,38	2344468,66		
			75,74	70°2'11"
14	333984,24	2344539,85		
			29,60	178°26'50"
15	333954,66	2344540,65		
			4,32	128°26'18"
16	333951,97	2344544,04		
			3,21	86°31'16"
17	333952,16	2344547,25		
			13,53	1°12'19"
18	333965,69	2344547,53		
			38,89	25°23'55"
19	334000,82	2344564,21		
			35,07	60°15'18"
20	334018,22	2344594,66		
			73,41	62°20'20"
21	334052,30	2344659,68		
			67,93	48°19'5"
22	334097,47	2344710,41		
			126,97	44°6'46"
23	334188,63	2344798,79		
			135,89	30°27'9"
24	334305,77	2344867,66		
			107,66	18°45'29"
25	334407,71	2344902,28		
			58,44	16°19'45"
26	334463,79	2344918,71		
			16,79	14°56'49"
27	334480,01	2344923,04		
			88,25	21°35'17"
28	334562,07	2344955,51		
			80,11	29°59'45"
29	334631,45	2344995,56		
			108,26	34°13'49"

1	2	3	4	5
30	334720,96	2345056,46		
			15,73	180°33'48"
31	334705,23	2345056,31		
			22,75	39°35'18"
32	334722,77	2345070,81		
			14,16	0°5'55"
33	334736,93	2345070,83		
			49,33	51°4'42"
34	334767,92	2345109,21		
			31,73	40°43'57"
35	334791,96	2345129,91		
			37,06	40°45'22"
36	334820,04	2345154,11		
			28,13	235°3'35"
37	334803,93	2345131,05		
			91,96	232°16'31"
38	334747,66	2345058,31		
			89,11	213°59'55"
39	334673,78	2345008,48		
			62,89	216°43'53"
40	334623,38	2344970,87		
			135,44	205°42'29"
41	334501,35	2344912,12		
			116,59	196°36'42"
42	334389,63	2344878,79		
			91,66	200°50'50"
43	334303,97	2344846,17		
			134,80	210°18'30"
44	334187,59	2344778,14		
			27,46	223°24'23"
45	334167,64	2344759,27		
			66,00	223°9'51"
46	334119,50	2344714,12		
			73,65	227°59'19"
47	334070,21	2344659,40		
			130,50	241°33'56"
48	334008,07	2344544,64		
			5,75	359°55'18"
49	334013,82	2344544,63		
			6,07	245°7'17"
50	334011,27	2344539,12		
			16,42	178°28'7"
51	333994,85	2344539,56		
			80,09	249°33'4"

1	2	3	4	5
52	333966,87	2344464,52		
			109,51	261°54'38"
53	333951,46	2344356,10		
			147,90	268°14'13"
54	333946,91	2344208,27		
			177,96	270°43'39"
55	333949,17	2344030,32		
			129,90	270°33'37"
56	333950,44	2343900,43		
			46,56	270°54'39"
57	333951,18	2343853,88		
			440,38	270°6'1"
58	333951,95	2343413,50		
			120,15	270°59'31"
59	333954,03	2343293,37		
Площадь – 33 625 кв. метров				
Образуемый земельный участок 61:34:0600012:3У3, разрешенное использование – автомобильный транспорт				
1	334855,49	2345206,28		
			1,61	239°53'7"
2	334854,69	2345204,89		
			12,90	129°55'36"
3	334846,41	2345214,79		
			1,30	52°10'41"
4	334847,20	2345215,81		
Площадь – 18 кв. метров				
Образуемый земельный участок 61:34:0600012:3У4, разрешенное использование – автомобильный транспорт				
1	334978,05	2345128,55		
			12,03	262°23'18"
2	334976,46	2345116,62		
			3,64	220°45'22"
3	334973,70	2345114,24		
			52,33	130°57'20"
4	334939,40	2345153,76		
			13,11	52°30'3"
5	334947,38	2345164,16		
			13,16	133°33'12"
6	334938,31	2345173,70		
			12,91	218°48'19"
7	334928,25	2345165,61		
			72,51	131°8'10"
8	334880,55	2345220,22		
			195,43	131°1'17"

1	2	3	4	5
9	334752,28	2345367,66		
			12,21	40°45'22"
10	334761,53	2345375,63		
			53,97	312°35'52"
11	334798,06	2345335,91		
			50,03	311°17'14"
12	334831,07	2345298,31		
			50,02	311°25'50"
13	334864,17	2345260,81		
			37,03	310°42'12"
14	334888,32	2345232,74		
			4,47	310°40'31"
15	334891,23	2345229,35		
			6,05	304°39'48"
16	334894,67	2345224,37		
			6,78	338°18'4"
17	334900,97	2345221,86		
			6,67	1°9'56"
18	334907,64	2345222,00		
			6,07	19°2'42"
19	334913,38	2345223,98		
			9,25	33°29'40"
20	334921,09	2345229,09		
			1,92	49°24'21"
21	334922,34	2345230,54		
			27,73	311°1'9"
22	334940,54	2345209,62		
			0,87	192°13'9"
23	334939,69	2345209,43		
			14,43	232°12'55"
24	334930,85	2345198,03		
			6,50	250°32'0"
25	334928,68	2345191,90		
			6,60	284°20'24"
26	334930,32	2345185,51		
			7,33	310°34'51"
27	334935,09	2345179,94		
			42,51	309°51'9"
28	334962,33	2345147,30		
			24,48	309°58'45"
29	334978,05	2345128,55		
Площадь – 5 182 кв. метра				

1	2	3	4	5
Образуемый земельный участок 61:57:0010859:3У1, разрешенное использование – автомобильный транспорт				
1	334976,46	2345116,62		
			12,03	82°23'18"
2	334978,05	2345128,55		
			8,00	309°58'45"
3	334983,19	2345122,42		
Площадь – 36 кв. метров				
Образуемый земельный участок 61:57:0010977:3У1, разрешенное использование – автомобильный транспорт				
1	334991,76	2345280,26		
			12,39	256° 53' 5"
2	334988,95	2345268,19		
			11,18	247° 34' 42"
3	334984,69	2345257,86		
			23,54	90° 44' 37"
4	334984,38	2345281,4		
Площадь – 98 кв. метров				
Образуемый земельный участок 61:34:0501101:3У1, разрешенное использование – автомобильный транспорт				
1	334956,23	2345262,55		
			8,23	58° 42' 10"
2	334960,5	2345269,58		
			9,02	69° 18' 34"
3	334963,75	2345278,19		
			6,33	78° 10' 23"
4	334965,05	2345284,39		
			19,56	351° 12' 31"
5	334984,38	2345281,4		
			23,54	270° 44' 37"
6	334984,69	2345257,86		
			1,62	247° 34' 42"
7	334984,07	2345256,37		
			13,01	237° 37' 7"
8	334977,06	2345245,31		
			12,73	229° 15' 51"
9	334968,75	2345235,66		
			2,01	231° 41' 0"
10	334967,51	2345234,09		
			18,36	224° 35' 7"
11	334954,43	2345221,2		
			10,74	216° 50' 5"
12	334945,84	2345214,76		
			1,97	237° 7' 57"

1	2	3	4	5
13	334944,77	2345213,11		
			4,42	226° 55' 10"
14	334941,75	2345209,88		
			1,24	192° 13' 9"
15	334940,54	2345209,62		
			27,73	131° 1' 9"
16	334922,34	2345230,54		
			3,81	49° 24' 21"
17	334924,82	2345233,43		
			4,54	30° 24' 53"
18	334928,73	2345235,73		
			2,99	20° 42' 35"
19	334931,53	2345236,79		
			6,44	51° 5' 26"
20	334935,57	2345241,8		
			17,43	42° 18' 42"
21	334948,46	2345253,53		
Площадь – 2 073 кв. метра				

Общая площадь образуемых земельных участков для формирования полосы отвода автомобильной дороги из земель, находящихся в государственной собственности, составляет 121 869 кв. метров.

В полосу отвода линейного объекта «Строительство автомобильной дороги общего пользования регионального значения «Обход г. Сальска» на участке Аэродром – а/д г. Сальск – г. Городовиковск (до границы Калмыкии) в Сальском районе» попадает земельный участок, находящийся в государственной собственности. В соответствии с пунктом 6 статьи 11.4 Земельного кодекса Российской Федерации земельный участок, раздел которого осуществлен, сохраняется в измененных границах.

Перечень земельных участков, находящихся в государственной собственности, полностью или частично попадающих в полосу отвода автодороги, приведен в таблице № 3.

Таблица № 3

№ п/п	Кадастровый номер участка	Категория земель	Общая площадь (кв. метров)	Площадь, подлежащая изъятию для государственных нужд Ростовской области (кв. метров)
1	2	3	4	5
1.	61:34:0600008:229 (61:34:0000000:55 – единое землепользование)	земли промышленности, энергетики, транспорта, связи, радиовещания, телевидения,	4291954	4832

1	2	3	4	5
		информатики, земли для обеспечения космической деятельности, земли обороны, безопасности и земли иного специального назначения		

Каталог координат поворотных точек границ земельных участков, образуемых путем раздела земельного участка, находящегося в государственной собственности, представлен в таблице № 4.

Таблица № 4

№ п/п	№ точки	X	Y	Длина (метров)	Дирекционный угол	
1	2	3	4	5	6	
1.	Единое землепользование с кадастровым номером 61:34:0000000:55					
	Земельный участок, образуемый путем раздела единого землепользования					
	:55:3У1 – образуемый (обособленный земельный участок с кадастровым номером 61:34:0600008:229)					
	разрешенное использование – автомобильный транспорт					
	1	333976,87	2342571,57		9,09	359°45'42"
	2	333985,96	2342571,53		2,62	270°48'28"
	3	333986	2342568,91		1,54	320°42'41"
	4	333987,19	2342567,93		7,45	346°8'42"
	5	333994,43	2342566,15		18,81	355°23'11"
	6	334013,18	2342564,63		7,78	346°36'11"
	7	334020,75	2342562,83		20,91	268°58'30"
	8	334020,38	2342541,93		11,47	183°43'17"
	9	334008,94	2342541,18		17,98	183°55'32"
10	333991	2342539,95		4,30	199°46'44"	
11	333986,95	2342538,5		0,66	217°20'17"	
12	333986,43	2342538,1				

1	2	3	4	5	6
				34,92	270°48'28"
	13	333986,93	2342503,18		
				11,70	180°5'46"
	14	333975,23	2342503,16		
				19,02	180°19'53"
	15	333956,21	2342503,05		
				14,29	180°28'57"
	16	333941,92	2342502,93		
				26,41	90°48'28"
	17	333941,55	2342529,33		
				13,57	121°25'53"
	18	333934,48	2342540,91		
				28,12	173°37'57"
	19	333906,53	2342544,03		
				21,88	88°53'28"
	20	333906,96	2342565,9		
				20,68	0°43'12"
	21	333927,64	2342566,16		
				6,19	8°29'57"
	22	333933,76	2342567,08		
				5,26	55°55'35"
	23	333936,71	2342571,44		
				21,14	0°23'14"
	24	333957,85	2342571,58		
Площадь – 4 832 кв. метра					
Земельный участок с кадастровым номером 61:34:0000000:55 (обособленный земельный участок с кадастровым номером 61:34:0600008:229), сохраняемый в измененных границах					
Площадь – 4 287 122 кв. метра					

Земельные участки, находящиеся в частной собственности, полностью или частично попадающие в границы полосы отвода линейного объекта, подлежат изъятию для государственных нужд Ростовской области.

Перечень земельных участков, находящихся в частной собственности, приведен в таблице № 5.

№ п/п	Кадастровый номер участка	Категория земель	Общая площадь (кв. метров)	Площадь, подлежащая изъятию для государственных нужд Ростовской области (кв. метров)
1	2	3	4	5
1.	61:34:0600008:2195	земли сельскохозяйственного назначения	17000	42
2.	61:34:0600008:1178 (61:34:0000000:50 – единое землепользование)	земли промышленности, энергетики, транспорта, связи, радиовещания, телевидения, информатики, земли для обеспечения космической деятельности, земли обороны, безопасности и земли иного специального назначения	7809	13
3.	61:34:0600008:1179 (61:34:0000000:50 – единое землепользование)	земли промышленности, энергетики, транспорта, связи, радиовещания, телевидения, информатики, земли для обеспечения космической деятельности, земли обороны, безопасности и земли иного специального назначения	7809	13
4.	61:34:0600012:967 (61:34:0000000:50 – единое землепользование)	земли промышленности, энергетики, транспорта, связи, радиовещания, телевидения, информатики, земли для обеспечения космической деятельности, земли обороны, безопасности и земли иного специального назначения	7809	4

1	2	3	4	5
5.	61:34:0600012:971 (61:34:0000000:50 – единое землепользование)	земли промышленности, энергетики, транспорта, связи, радиовещания, телевидения, информатики, земли для обеспечения космической деятельности, земли обороны, безопасности и земли иного специального назначения	7809	4
6.	61:34:0600008:611 (61:34:0600008:578 – единое землепользование)	земли сельскохозяйственного назначения	8740350	353
7.	61:34:0600008:3335	земли сельскохозяйственного назначения	30000	1454
8.	61:34:0600008:2569	земли сельскохозяйственного назначения	55000	1689
9.	61:34:0600008:685	земли сельскохозяйственного назначения	103600	3328
10.	61:34:0600008:469	земли сельскохозяйственного назначения	103600	2284
11.	61:34:0600008:524 (61:34:0600008:408 – единое землепользование)	земли сельскохозяйственного назначения	103600	1817
12.	61:34:0600008:523 (61:34:0600008:408 – единое землепользование)	земли сельскохозяйственного назначения	103600	968
13.	61:34:0600008:409	земли сельскохозяйственного назначения	103600	3751
14.	61:34:0600008:351	земли сельскохозяйственного назначения	103600	4238
15.	61:34:0600008:353	земли сельскохозяйственного назначения	207200	9196
16.	61:34:0600012:1270	земли сельскохозяйственного назначения	290900	8445

1	2	3	4	5
17.	61:34:0600012:217	земли сельскохозяйственного назначения	9100	2293
18.	61:34:0600012:407	земли сельскохозяйственного назначения	191000	4929
19.	61:34:0600012:853	земли сельскохозяйственного назначения	300000	7415
20.	61:34:0600012:1521	земли сельскохозяйственного назначения	124	56
21.	61:34:0600012:740 (61:34:0600012:410 – единое землепользование)	земли сельскохозяйственного назначения	189500	8361
22.	61:34:0600012:1205	земли сельскохозяйственного назначения	300000	8559
23.	61:34:0600012:317	земли сельскохозяйственного назначения	131200	4833
24.	61:34:0600012:1567	земли сельскохозяйственного назначения	253498	14943
25.	61:34:0600012:1566	земли сельскохозяйственного назначения	40502	1170
26.	61:34:0600012:763 (61:34:0600012:723 – единое землепользование)	земли сельскохозяйственного назначения	239600	13015
27.	61:34:0600012:764 (61:34:0600012:723 – единое землепользование)	земли сельскохозяйственного назначения	239600	4499
28.	61:34:0600012:1121	земли сельскохозяйственного назначения	240000	8111
29.	61:34:0600012:739 (61:34:0600012:410 – единое землепользование)	земли сельскохозяйственного назначения	189500	2594
30.	61:34:0600012:885 (61:34:0600012:883 – единое землепользование)	земли сельскохозяйственного назначения	196100	351

1	2	3	4	5
31.	61:34:0600012:884 (61:34:0600012:883 – единое землепользование)	земли сельскохозяйственного назначения	196100	6647
32.	61:57:0010977:649 (61:57:0000000:33 – единое землепользование)	земли населенных пунктов	24	4
33.	61:34:0600012:502 (61:34:0600012:647 – единое землепользование)	земли сельскохозяйственного назначения	41	1

Находящиеся в частной собственности земельные участки, частично попадающие в границы полосы отвода автомобильной дороги, до изъятия для государственных нужд подлежат образованию путем раздела.

Каталог координат поворотных точек, образуемых путем раздела земельных участков, подлежащих изъятию для государственных нужд Ростовской области, приведен в таблице № 6.

Таблица № 6

№ п/п	№ точки	X	Y	Длина (метров)	Дирекционный угол
1	2	3	4	5	6
1.	Земельный участок, образуемый путем раздела земельного участка с кадастровым номером 61:34:0600008:2195 :2195:3У1 – подлежит изъятию				
	1	334449,59	2340556,2		
				1,21	256°26'14"
	2	334449,31	2340555,02		
				15,1	177°1'52"
	3	334434,23	2340555,8		
				4,32	90°0'0"
	4	334434,23	2340560,12		
	Площадь – 42 кв. метра :2195:3У2 – не подлежит изъятию				
	1	334844,42	2340594,34		
				14,54	2°26'36"
	2	334858,95	2340594,96		
				41,83	268°36'59"
	3	334857,94	2340553,14		
				388,1	178°56'50"
	4	334469,91	2340560,27		
				8,61	224°9'12"

1	2	3	4	5	6	
1	5	334463,73	2340554,27			
				14,44	177°1'52"	
	6	334449,31	2340555,02			
				1,21	76°26'14"	
	7	334449,59	2340556,2			
				15,85	165°39'3"	
	8	334434,23	2340560,12			
				39,42	90°0'0"	
	9	334434,23	2340599,54			
				17,46	357°55'56"	
10	334451,68	2340598,91				
Площадь – 16 958 кв. метров						
2.	Единое землепользование с кадастровым номером 61:34:0000000:50					
	Земельный участок, образуемый путем раздела единого землепользования					
	:50:ЗУ1 – подлежит изъятию (обособленный земельный участок с кадастровым номером 61:34:0600008:1178)					
	1	334412,63	2340530,05			
				2,00	90°34'23"	
	2	334412,61	2340532,05			
				6,24	180°33'3"	
	3	334406,37	2340531,99			
				2,00	270°34'23"	
	4	334406,39	2340529,99			
	Площадь – 13 кв. метров					
	:50:ЗУ2 – подлежит изъятию (обособленный земельный участок с кадастровым номером 61:34:0600008:1179)					
	1	334412,41	2340566,62			
				2,00	90°17'11"	
	2	334412,40	2340568,62			
				6,24	180°22'2"	
	3	334406,16	2340568,58			
				2,00	270°34'23"	
	4	334406,18	2340566,58			
	Площадь – 13 кв. метров					
	:50:ЗУ3 – подлежит изъятию (обособленный земельный участок с кадастровым номером 61:34:0600012:967)					
	1	334959,73	2345134,76			
			2	61°15'8"		
2	334960,69	2345136,51				
			2,01	151°8'21"		
3	334958,93	2345137,48				
			1,99	241°30'16"		
4	334957,98	2345135,73				

1	2	3	4	5	6
Площадь – 4 кв. метра					
:50:ЗУ4 – подлежит изъятию (обособленный земельный участок с кадастровым номером 61:34:0600012:971)					
1	334961,61	2345261,55			
				2,00	270°17'11"
2	334961,62	2345259,55			
				2,00	0°17'11"
3	334963,62	2345259,56			
				2,00	90°17'11"
4	334963,61	2345261,56			
Площадь – 4 кв. метра					
:50:ЗУ5 – не подлежит изъятию					
Площадь – 7 775,00 кв. метра					
3.	Единое землепользование с кадастровым номером 61:34:0600008:578				
	Земельный участок, образуемый путем раздела единого землепользования				
	:578:ЗУ1 – подлежит изъятию (обособленный земельный участок с кадастровым номером 61:34:0600008:611)				
1	334404,37	2340538,1			
				16,27	270°33'35"
2	334404,53	2340521,83			
				35,93	161°29'30"
3	334370,46	2340533,24			
				4,34	81°50'54"
4	334371,07	2340537,53			
Площадь – 353 кв. метра					
:578:ЗУ2 – не подлежит изъятию (состоит из 14 контуров)					
1	334359,94	2340522,67			
				9,01	0°22'54"
2	334368,95	2340522,73			
				10,62	81°50'54"
3	334370,46	2340533,24			
				35,93	341°29'30"
4	334404,53	2340521,83			
				957,29	270°33'35"
5	334413,88	2339564,59			
				47,36	178°27'4"
6	334366,54	2339565,87			
				394,14	180°17'11"
7	333972,4	2339563,9			
				791,46	179°37'1"
8	333180,96	2339569,19			
				8,62	100°1'10"
9	333179,46	2339577,68			

1	2	3	4	5	6
				125,21	82°1'49"
10	333196,82	2339701,68			
				827,9	90°6'9"
11	333195,34	2340529,58			
				869,1	359°23'37"
12	334064,39	2340520,38			
Площадь – 8 739 997 кв. метров					
Земельный участок, образуемый путем раздела земельного участка с кадастровым номером 61:34:0600008:3335					
:3335:ЗУ1 – подлежит изъятию					
1	334223,23	2340667,46			
				59,25	324°9'1"
2	334271,26	2340632,76			
				41,99	152°20'57"
3	334234,06	2340652,25			
				64,2	146°25'43"
4	334180,57	2340687,75			
				83,47	128°57'55"
5	334128,08	2340752,65			
				9,3	0°28'12"
6	334137,38	2340752,73			
				54,16	311°52'14"
7	334173,53	2340712,4			
Площадь – 1 454 кв. метра					
:3335:ЗУ2 – не подлежит изъятию					
1	334399,87	2340754,88			
				177,38	270° 13' 22"
2	334400,56	2340577,5			
				55,99	163° 31' 59"
3	334346,87	2340593,37			
				52,67	152° 33' 51"
4	334300,12	2340617,64			
				32,58	152° 20' 57"
5	334271,26	2340632,76			
				59,25	144° 9' 1"
6	334223,23	2340667,46			
				67,01	137° 53' 3"
7	334173,53	2340712,4			
				54,16	131° 52' 14"
8	334137,38	2340752,73			
Площадь – 28 546 кв. метров					
Земельный участок, образуемый путем раздела земельного участка с кадастровым номером 61:34:0600008:2569					
:2569:ЗУ1 – подлежит изъятию					

1	2	3	4	5	6
	1	334134,71	2340755,71		
				8,99	180°11'27"
	2	334125,72	2340755,68		
				55,88	129°48'58"
	3	334089,94	2340798,6		
				112,22	117°32'33"
	4	334038,05	2340898,1		
				13,17	0°56'28"
	5	334051,22	2340898,32		
				23,28	292°27'46"
	6	334060,11	2340876,8		
				76,91	298°27'37"
	7	334096,76	2340809,19		
Площадь – 1 689 кв. метров					
:2569:ЗУ2 – не подлежит изъятию					
	1	334361,25	2340903,39		
				37,72	0° 56' 31"
	2	334398,96	2340904,01		
				8,56	0° 54' 52"
	3	334407,52	2340904,15		
				2,16	269° 42' 49"
	4	334407,51	2340901,99		
				2,00	359° 42' 49"
	5	334409,51	2340901,98		
				2,02	89° 42' 49"
	6	334409,52	2340904,18		
				1,97	0° 54' 52"
	7	334411,49	2340904,21		
				8,02	0° 55' 43"
	8	334419,51	2340904,34		
				3,99	0° 51' 41"
	9	334423,5	2340904,4		
				6,97	0° 59' 11"
	10	334430,47	2340904,52		
				147,83	270° 30' 56"
	11	334431,8	2340756,7		
				297,09	180° 11' 27"
	12	334134,71	2340755,71		
				65,57	125° 21' 22"
	13	334096,76	2340809,19		
				76,91	118° 27' 37"
	14	334060,11	2340876,8		
				23,28	112° 27' 46"
	15	334051,22	2340898,32		

1	2	3	4	5	6
				30,06	0° 56' 28"
16	334081,27	2340898,81			
Площадь – 53 311 кв. метров					
Земельный участок, образуемый путем раздела земельного участка с кадастровым номером 61:34:0600008:685					
:685:ЗУ1 – подлежит изъятию					
1	334043,33	2340917,39			
				20,64	292°27'46"
2	334051,22	2340898,32			
				22,93	180°56'27"
3	334028,29	2340897,94			
				22,04	111°37'5"
4	334020,17	2340918,43			
				107,17	99°38'52"
5	334002,21	2341024,08			
				111,63	92°20'46"
6	333997,64	2341135,62			
				9,29	0°55'1"
7	334006,92	2341135,77			
				43,38	271°16'59"
8	334007,9	2341092,4			
				69,06	276°4'13"
9	334015,2	2341023,73			
				56,21	282°8'37"
10	334027,02	2340968,78			
Площадь – 3 328 кв. метров					
:685:ЗУ2 – не подлежит изъятию					
1	334401,47	2341142,22			
				10,82	0° 57' 11"
2	334412,29	2341142,4			
				7,14	0° 57' 46"
3	334419,43	2341142,52			
				3,99	0° 51' 41"
4	334423,42	2341142,58			
				17,96	0° 57' 25"
5	334441,38	2341142,88			
				238,16	270° 9' 49"
6	334442,06	2340904,72			
				18,56	180° 59' 16"
7	334423,5	2340904,4			
				3,99	180° 51' 41"
8	334419,51	2340904,34			
				8,02	180° 55' 43"
9	334411,49	2340904,21			

1	2	3	4	5	6
				1,97	180° 54' 52"
10	334409,52	2340904,18			
				10,56	180° 54' 52"
11	334398,96	2340904,01			
				37,72	180° 56' 31"
12	334361,25	2340903,39			
				280,02	180° 56' 14"
13	334081,27	2340898,81			
				30,06	180° 56' 28"
14	334051,22	2340898,32			
				20,64	112° 27' 46"
15	334043,33	2340917,39			
				53,91	107° 36' 29"
16	334027,02	2340968,78			
				56,21	102° 8' 37"
17	334015,2	2341023,73			
				69,06	96° 4' 13"
18	334007,9	2341092,4			
				43,38	91° 16' 59"
19	334006,92	2341135,77			
				40,7	0° 55' 1"
20	334047,62	2341136,42			
Площадь – 100 272 кв. метра					
Земельный участок, образуемый путем раздела земельного участка с кадастровым номером 61:34:0600008:469					
:469:ЗУ1 – подлежит изъятию					
1	334002,94	2341367,4			
				145,08	270°48'28"
2	334004,98	2341222,34			
				86,59	271°16'59"
3	334006,92	2341135,77			
				9,29	180°55'1"
4	333997,64	2341135,62			
				231,67	91°22'49"
5	333992,06	2341367,22			
Площадь – 2 284 кв. метра					
:469:ЗУ2 – не подлежит изъятию					
1	334403,25	2341373,97			
				14,01	0° 52' 40"
2	334418,26	2341374,2			
				4,00	1° 0' 9"
3	334422,26	2341374,27			
				19,47	0° 56' 30"
4	334441,73	2341374,59			

1	2	3	4	5	6
				231,71	269° 54' 48"
	5	334441,38	2341142,88		
				17,96	180° 57' 25"
	6	334423,42	2341142,58		
				3,99	180° 51' 41"
	7	334419,43	2341142,52		
				17,96	180° 57' 25"
	8	334401,47	2341142,22		
				353,9	180° 56' 21"
	9	334047,62	2341136,42		
				40,7	180° 55' 1"
	10	334006,92	2341135,77		
				86,59	91° 16' 59"
	11	334004,98	2341222,34		
				145,08	90° 48' 28"
	12	334002,94	2341367,4		
				39,1	0° 57' 6"
	13	334042,03	2341368,05		
Площадь – 101 316 кв. метров					
Единое землепользование с кадастровым номером					
Земельный участок, образуемый путем раздела единого					
землепользования					
:408:ЗУ1 – подлежит изъятию (обособленный земельный участок с					
кадастровым номером 61:34:0600008:524)					
	1	334000,76	2341521,88		
				154,24	270°48'28"
	2	334002,94	2341367,65		
				0,29	216°35'39"
	3	334002,7	2341367,48		
				7,91	181°22'49"
	4	333994,79	2341367,29		
				2,48	180°48'28"
	5	333992,31	2341367,25		
				0,34	139°16'9"
	6	333992,05	2341367,47		
				154,42	91°27'35"
	7	333988,12	2341521,84		
Площадь – 1 817 кв. метров					
:408:ЗУ2 – подлежит изъятию (обособленный земельный участок с					
кадастровым номером 61:34:0600008:523)					
	1	333999,42	2341617,08		
				73,42	270°48'28"
	2	334000,45	2341543,67		
				12,75	180°4'8"

1	2	3	4	5	6
	3	333987,7	2341543,65		
				73,23	91°31'5"
	4	333985,76	2341616,85		
Площадь – 968 кв. метров					
:408:ЗУ3 – не подлежит изъятию (состоит из 2 контуров)					
	1	334403,4	2341523,3		
				15,23	0°11'17"
	2	334418,63	2341523,35		
				4	0°17'11"
	3	334422,63	2341523,37		
				19,24	0°16'5"
	4	334441,87	2341523,46		
				148,87	269°56'46"
	5	334441,73	2341374,59		
				19,47	180°56'30"
	6	334422,26	2341374,27		
				4	181°0'9"
	7	334418,26	2341374,2		
				15,01	180°52'40"
	8	334403,25	2341373,97		
				361,27	180°56'20"
	9	334042,03	2341368,05		
				39,1	180°57'6"
	10	334002,94	2341367,4		
				154,49	90°48'28"
	11	334000,76	2341521,88		
				37,34	0°10'19"
	12	334038,1	2341521,99		
Площадь – 100 815 кв. метров					
Земельный участок, образуемый путем раздела земельного участка с кадастровым номером 61:34:0600008:409					
:409:ЗУ1 – подлежит изъятию					
	1	333996,25	2341841,61		
				224,55	270°48'28"
	2	333999,42	2341617,08		
				13,66	180°57'46"
	3	333985,76	2341616,85		
				224,64	92°21'36"
	4	333976,51	2341841,3		
Площадь – 3 751 кв. метр					
:409:ЗУ2 – не подлежит изъятию					
	1	334409,53	2342070,05		
				12,50	0°46'45"
	2	334422,03	2342070,22		

1	2	3	4	5	6
				4,00	1°0'9"
	3	334426,03	2342070,29		
				16,49	0°56'17"
	4	334442,52	2342070,56		
				221,63	269°58'55"
	5	334442,45	2341848,93		
				19,11	180°57'34"
	6	334423,34	2341848,61		
				4,01	181°0'0"
	7	334419,33	2341848,54		
				11,44	181°3'6"
	8	334407,89	2341848,33		
				381,46	180°56'20"
	9	334026,48	2341842,08		
				30,23	180°53'39"
	10	333996,25	2341841,61		
				221,64	90°48'28"
	11	333993,13	2342063,23		
				31,47	0°55'44"
	12	334024,59	2342063,74		
Площадь – 99 849 кв. метров					
Земельный участок, образуемый путем раздела земельного участка с кадастровым номером 61:34:0600008:351					
:351:ЗУ1 – подлежит изъятию					
	1	333993,13	2342063,23		
				221,64	270°48'28"
	2	333996,25	2341841,61		
				19,75	180°53'39"
	3	333976,51	2341841,3		
				221,64	90°29'10"
	4	333974,63	2342062,93		
Площадь – 4 238 кв. метров					
:351:ЗУ2 – не подлежит изъятию					
	1	334409,53	2342070,05		
				12,50	0°46'45"
	2	334422,03	2342070,22		
				4,00	1°0'9"
	3	334426,03	2342070,29		
				16,49	0°56'17"
	4	334442,52	2342070,56		
				221,63	269°58'55"
	5	334442,45	2341848,93		
				19,11	180°57'34"
	6	334423,34	2341848,61		

1	2	3	4	5	6
				4,01	181°0'0"
7	334419,33	2341848,54			
				3,86	181°3'6"
8	334415,47	2341848,47			
				0,11	88°33'39"
9	334415,47	2341848,58			
				2,00	178°34'4"
10	334413,47	2341848,63			
				0,20	268°51'15"
11	334413,47	2341848,43			
				5,58	181°3'6"
12	334407,89	2341848,33			
				381,46	180°56'20"
13	334026,48	2341842,08			
				30,23	180°53'39"
14	333996,25	2341841,61			
				221,64	90°48'28"
15	333993,13	2342063,23			
				31,47	0°55'44"
16	334024,59	2342063,74			
Площадь – 99 362 кв. метра					
Земельный участок, образуемый путем раздела земельного участка с кадастровым номером 61:34:0600008:353					
:353:ЗУ1 – подлежит изъятию					
1	333975,23	2342503,16			
				11,7	0°5'22"
2	333986,93	2342503,18			
				47,2	270°48'28"
3	333987,59	2342455,98			
				392,79	270°48'28"
4	333993,13	2342063,23			
				18,5	180°55'44"
5	333974,63	2342062,93			
				440,29	91°25'49"
6	333963,64	2342503,08			
Площадь – 9 196 кв. метров					
:353:ЗУ2 – не подлежит изъятию					
1	334442,52	2342070,56			
				417,99	180°56'6"
2	334024,59	2342063,74			
				31,47	180°55'44"
3	333993,13	2342063,23			
				392,79	90°48'28"
4	333987,59	2342455,98			

1	2	3	4	5	6
				47,2	90°48'28"
5	333986,93	2342503,18			
				26,68	0°5'12"
6	334013,61	2342503,22			
				399,49	0°5'41"
7	334413,1	2342503,88			
				30,48	0°7'26"
8	334443,58	2342503,95			
				433,39	269°51'35"
9	334442,52	2342070,56			
Площадь – 198 004 кв. метра					
Земельный участок, образуемый путем раздела земельного участка с кадастровым номером 61:34:0600012:1270					
:1270:3У1 – подлежит изъятию					
1	333985,15	2342628,93			
				44,03	270°48'28"
2	333985,77	2342584,91			
				22,8	180°25'51"
3	333962,97	2342584,74			
				16,06	90°51'22"
4	333962,73	2342600,8			
				20,3	90°49'6"
5	333962,44	2342621,1			
				7,5	91°17'55"
6	333962,27	2342628,6			
Площадь – 1 003 кв. метра					
:1270:3У2 – подлежит изъятию					
1	333978,93	2343069,31			
				96,11	270°48'9"
2	333980,27	2342973,21			
				241,05	270°48'48"
3	333983,7	2342732,18			
				3,1	270°48'28"
4	333983,74	2342729,08			
				23,17	183°9'42"
5	333960,61	2342727,8			
				318,82	90°40'13"
6	333956,88	2343046,6			
				13,66	358°39'29"
7	333970,54	2343046,28			
				23,34	92°9'40"
8	333969,66	2343069,6			
Площадь – 7 442 кв. метра					
:1270:3У3 – не подлежит изъятию					

1	2	3	4	5	6
	1	334423,26	2343055,2		
				40,01	359°34'13"
	2	334463,27	2343054,9		
				10,42	0°32'59"
	3	334473,69	2343055		
				9,22	358°45'26"
	4	334482,91	2343054,8		
				27,14	358°13'36"
	5	334510,04	2343053,96		
				307,60	358°13'22"
	6	334817,49	2343044,42		
				208,74	224°5'51"
	7	334667,58	2342899,16		
				102,12	227°38'36"
	8	334598,78	2342823,7		
				8,33	249°24'42"
	9	334595,85	2342815,9		
				8,98	235°31'51"
	10	334590,77	2342808,5		
				102,12	183°58'53"
	11	334488,9	2342801,41		
				3,03	183°58'40"
	12	334485,88	2342801,2		
				181,61	265°24'29"
	13	334471,34	2342620,17		
				20,10	266°43'14"
	14	334470,19	2342600,1		
				9,66	266°40'31"
	15	334469,63	2342590,46		
				26,87	184°1'30"
	16	334442,83	2342588,57		
				10,59	181°42'58"
	17	334432,24	2342588,26		
				9,27	180°21'7"
	18	334422,97	2342588,2		
				42,41	180°25'56"
	19	334380,56	2342587,88		
				394,80	180°25'51"
	20	333985,77	2342584,91		
				44,03	90°48'28"
	21	333985,15	2342628,93		
				65,02	0°50'3"
	22	334050,17	2342629,88		
				97,39	89°4'35"

1	2	3	4	5	6
	23	334051,74	2342727,26		
				7,62	136°13'24"
	24	334046,24	2342732,53		
				62,59	183°9'42"
	25	333983,74	2342729,08		
				3,10	90°48'28"
	26	333983,7	2342732,18		
				241,05	90°48'48"
	27	333980,27	2342973,21		
				96,11	90°48'9"
	28	333978,93	2343069,31		
Площадь – 282 455 кв. метров					
Земельный участок, образуемый путем раздела земельного участка с кадастровым номером 61:34:0600012:217					
:217:ЗУ1 – подлежит изъятию					
	1	333985,15	2342628,93		
				22,88	180°50'3"
	2	333962,27	2342628,60		
				99,21	90°57'31"
	3	333960,61	2342727,80		
				23,17	3°9'42"
	4	333983,74	2342729,08		
				100,15	270°48'28"
	5	333985,15	2342628,93		
Площадь – 2 293 кв. метра					
	1	333983,74	2342729,08		
				62,59	3°9'42"
	2	334046,24	2342732,53		
				7,62	316°13'24"
	3	334051,74	2342727,26		
				97,39	269°4'35"
	4	334050,17	2342629,88		
				65,02	180°50'3"
	5	333985,15	2342628,93		
				100,15	90°48'28"
	6	333983,74	2342729,08		
Площадь – 6 743 кв. метра					
Земельный участок, образуемый путем раздела земельного участка с кадастровым номером 61:34:0600012:407					
:407:ЗУ1 – подлежит изъятию					
	1	333945,79	2343228,47		
				602,24	269°40'12"
	2	333942,32	2342626,24		
				20,81	269°40'11"

1	2	3	4	5	6
	3	333942,2	2342605,43		
				3,23	269°49'21"
	4	333942,19	2342602,2		
				1,67	179°21'9"
	5	333940,52	2342602,22		
				197,48	90°48'28"
	6	333937,74	2342799,68		
				283,96	90°48'28"
	7	333933,74	2343083,61		
				144,44	90°48'28"
	8	333931,7	2343228,03		
Площадь – 4 929 кв. метров					
:407:3У2 – не подлежит изъятию					
	1	333931,7	2343228,03		
				144,44	270°48'28"
	2	333933,74	2343083,61		
				283,96	270°48'28"
	3	333937,74	2342799,68		
				197,48	270°48'28"
	4	333940,52	2342602,22		
				177,06	179°21'9"
	5	333763,48	2342604,22		
				121,02	182°21'30"
	6	333642,56	2342599,24		
				5,14	91°20'15"
	7	333642,44	2342604,38		
				20,49	91°20'33"
	8	333641,96	2342624,86		
				132,21	91°21'8"
	9	333638,84	2342757,03		
				379,44	90°51'6"
	10	333633,2	2343136,43		
				56,95	91°26'20"
	11	333631,77	2343193,36		
				27,07	82°41'57"
	12	333635,21	2343220,21		
				35,58	359°30'3"
	13	333670,79	2343219,9		
Площадь – 186 071 кв. метр					
Земельный участок, образуемый путем раздела земельного участка с кадастровым номером 61:34:0600012:853					
:853:3У1 – подлежит изъятию					
	1	333978,93	2343069,31		
				21,06	177°27'27"

1	2	3	4	5	6
	2	333957,89	2343070,24		
				217,08	90°59'33"
	3	333954,13	2343287,29		
				6,08	90°56'32"
	4	333954,03	2343293,37		
				120,15	90°59'31"
	5	333951,95	2343413,5		
				22,15	358°49'51"
	6	333974,1	2343413,05		
				188,4	270°48'28"
	7	333976,75	2343224,67		
				155,38	270°48'9"
	8	333978,93	2343069,31		
Площадь – 7 415 кв. метров					
:853:3У2 – не подлежит изъятию					
	1	334456,13	2343403,21		
				35,38	359°47'22"
	2	334491,51	2343403,08		
				2,81	359°23'18"
	3	334494,32	2343403,05		
				12,24	359°45'57"
	4	334506,56	2343403		
				7,8	357°12'26"
	5	334514,35	2343402,62		
				27,25	358°5'9"
	6	334541,58	2343401,71		
				277,36	358°38'48"
	7	334818,86	2343395,16		
				350,72	269°46'23"
	8	334817,47	2343044,44		
				307,58	178°13'35"
	9	334510,04	2343053,96		
				27,14	178°13'36"
	10	334482,91	2343054,8		
				9,22	178°41'43"
	11	334473,69	2343055,01		
				10,42	180°36'17"
	12	334463,27	2343054,9		
				3,44	179°30'1"
	13	334459,83	2343054,93		
				36,57	179°34'37"
	14	334423,26	2343055,2		
				444,55	178°10'54"
	15	333978,93	2343069,31		

1	2	3	4	5	6
				155,38	90°48'9"
16	333976,75	2343224,67			
				188,4	90°48'28"
17	333974,1	2343413,05			
Площадь – 292 585 кв. метров					
Земельный участок, образуемый путем раздела земельного участка с кадастровым номером 61:34:0600012:1521					
:1521:3У1 – подлежит изъятию					
1	333954,13	2343287,29			
				6,08	90°56'32"
2	333954,03	2343293,37			
				9,2	180°26'9"
3	333944,83	2343293,3			
				6,07	270°50'58"
4	333944,92	2343287,23			
Площадь – 56 кв. метров					
:1521:3У2 – не подлежит изъятию					
1	334510,04	2343053,96			
				13,12	172°11'27"
2	334482,91	2343054,8			
				2,28	90°59'31"
3	333642,56	2342599,24			
				5,14	91°20'15"
4	333642,44	2342604,38			
Площадь – 68 кв. метров					
Единое землепользование с кадастровым номером 61:34:0600012:410					
Земельный участок, образуемый путем раздела единого землепользования					
:410:3У1 – подлежит изъятию (обособленный земельный участок с кадастровым номером 61:34:0600012:740)					
1	333936,91	2343829,95			
				536,71	270°50'45"
2	333944,83	2343293,30			
				0,00	180°26'9"
3	333944,83	2343293,30			
				6,07	270°50'58"
4	333944,92	2343287,23			
				58,77	270°50'54"
5	333945,79	2343228,47			
				14,10	181°47'6"
6	333931,70	2343228,03			
				238,94	90°48'28"
7	333928,33	2343466,95			
				363,09	90°48'28"

1	2	3	4	5	6
	8	333923,21	2343830,01		
Площадь – 8 361 кв. метр					
:410:ЗУ2 – не подлежит изъятию (состоит из 2 контуров)					
	1	333871,38	2343830,23		
				1,73	359°40'35"
	2	333873,11	2343830,22		
				0	90°10'47"
	3	333873,11	2343830,22		
				50,1	359°45'19"
	4	333923,21	2343830,01		
				363,09	270°48'28"
	5	333928,33	2343466,95		
				238,94	270°48'28"
	6	333931,7	2343228,03		
				261,04	181°47'6"
	7	333670,79	2343219,9		
				611,5	91°37'13"
	8	333653,5	2343831,16		
Площадь – 181 139 кв. метров					
Земельный участок, образуемый путем раздела земельного участка с кадастровым номером 61:34:0600012:1205					
:1205:ЗУ1 – подлежит изъятию					
	1	333967,88	2343854,05		
				441,05	270°48'28"
	2	333974,1	2343413,05		
				22,15	178°49'51"
	3	333951,95	2343413,5		
				440,38	90°6'1"
	4	333951,18	2343853,88		
Площадь – 8 559 кв. метров					
:1205:ЗУ2 – не подлежит изъятию					
	1	334498,11	2343859,61		
				39,27	0°35'53"
	2	334537,38	2343860,02		
				11,47	0°35'58"
	3	334548,85	2343860,14		
				18,1	0°36'5"
	4	334566,95	2343860,33		
				14,29	0°36'5"
	5	334581,24	2343860,48		
				126,37	270°32'22"
	6	334582,43	2343734,12		
				51,11	357°27'16"
	7	334633,49	2343731,85		

1	2	3	4	5	6
				332,23	269°11'22"
8	334628,79	2343399,65			
				87,23	178°38'49"
9	334541,58	2343401,71			
				27,25	178°5'9"
10	334514,35	2343402,62			
				7,8	177°12'26"
11	334506,56	2343403			
				12,24	179°45'57"
12	334494,32	2343403,05			
				2,81	179°23'18"
13	334491,51	2343403,08			
				35,38	179°47'22"
14	334456,13	2343403,21			
				482,13	178°49'51"
15	333974,1	2343413,05			
				441,05	90°48'28"
16	333967,88	2343854,05			
Площадь – 291 441 кв. метр					
Земельный участок, образуемый путем раздела земельного участка с кадастровым номером 61:34:0600012:317					
:317:ЗУ1 – подлежит изъятию					
1	333941,22	2343843,2			
				18,19	180°11'15"
2	333923,03	2343843,14			
				58,97	90°48'28"
3	333922,2	2343902,1			
				307,41	90°48'28"
4	333917,86	2344209,49			
				98,66	90°21'33"
5	333917,24	2344308,14			
				20,39	87°21'59"
6	333918,18	2344328,51			
Площадь – 4 833 кв. метра					
:317:ЗУ2 – не подлежит изъятию					
1	333870,66	2344526,19			
				17,59	81°10'11"
2	333873,36	2344543,57			
				34,62	359°42'8"
3	333907,98	2344543,39			
				215,12	272°43'5"
4	333918,18	2344328,51			
				20,39	267°21'59"
5	333917,24	2344308,14			

1	2	3	4	5	6
				98,66	270°21'33"
6	333917,86	2344209,49			
				307,41	270°48'28"
7	333922,20	2343902,10			
				58,97	270°48'28"
8	333923,03	2343843,14			
				49,96	180°11'15"
9	333873,07	2343842,98			
				0,00	90°10'47"
10	333873,07	2343842,98			
				1,35	180°19'6"
11	333871,72	2343842,97			
				129,07	180°11'15"
12	333742,65	2343842,55			
				685,33	91°24'17"
13	333725,85	2344527,67			
Площадь – 126 367 кв. метров					
Земельный участок, образуемый путем раздела земельного участка с кадастровым номером 61:34:0600012:1567					
:1567:3У1 – подлежит изъятию					
1	333966,87	2344464,52			
				19,51	14°16'4"
2	333985,78	2344469,33			
				61,33	256°44'16"
3	333971,71	2344409,64			
				58,19	262°40'8"
4	333964,28	2344351,93			
				53,48	267°39'59"
5	333962,11	2344298,49			
				444,48	270°44'39"
6	333967,88	2343854,05			
				16,7	180°36'1"
7	333951,18	2343853,88			
				46,56	90°54'39"
8	333950,44	2343900,43			
				129,9	90°33'37"
9	333949,17	2344030,32			
				177,96	90°43'39"
10	333946,91	2344208,27			
				147,9	88°14'13"
11	333951,46	2344356,1			
Площадь – 9 460 кв. метров					
:1567:3У2 – подлежит изъятию					
1	333948,24	2344500,23			

1	2	3	4	5	6
				32,89	70°25'9"
	2	333959,26	2344531,21		
				3,39	66°34'10"
	3	333960,61	2344534,33		
				4,66	124°28'23"
	4	333957,97	2344538,17		
				3,97	143°49'57"
	5	333954,77	2344540,51		
				0,18	128°26'18"
	6	333954,66	2344540,65		
				29,6	358°26'50"
	7	333984,24	2344539,85		
				75,74	250°2'11"
	8	333958,38	2344468,66		
				111,88	257°51'34"
	9	333934,85	2344359,28		
				149,85	270°8'43"
	10	333935,23	2344209,43		
				172,19	270°49'7"
	11	333937,69	2344037,26		
				335,19	92°47'50"
	12	333921,33	2344372,05		
				29,35	83°25'58"
	13	333924,69	2344401,2		
				54,13	78°49'12"
	14	333935,18	2344454,3		
Площадь – 5 483 кв. метра					
:1567:ЗУЗ – не подлежит изъятию					
	1	334403,07	2344229,99		
				26,15	243°6'6"
	2	334391,24	2344206,67		
				22,79	288°13'42"
	3	334398,37	2344185,02		
				69,77	322°36'22"
	4	334453,8	2344142,65		
				90,12	326°11'37"
	5	334528,68	2344092,51		
				56,05	326°11'17"
	6	334575,25	2344061,32		
				13,07	326°12'2"
	7	334586,11	2344054,05		
				144,62	283°35'50"
	8	334620,11	2343913,48		
				58,73	297°5'3"

1	2	3	4	5	6
	9	334646,85	2343861,19		
				98,01	180°36'50"
	10	334548,85	2343860,14		
				11,47	180°35'58"
	11	334537,38	2343860,02		
				39,27	180°35'53"
	12	334498,11	2343859,61		
				530,26	180°36'1"
	13	333967,88	2343854,05		
				444,48	90°44'39"
	14	333962,11	2344298,49		
				53,48	87°39'59"
	15	333964,28	2344351,93		
				58,19	82°40'8"
	16	333971,71	2344409,64		
				61,33	76°44'16"
	17	333985,78	2344469,33		
				7,52	14°16'4"
	18	333993,06	2344471,18		
				2,86	313°51'56"
	19	333995,04	2344469,12		
				6,81	355°42'16"
	20	334001,83	2344468,61		
				5,61	10°59'23"
	21	334007,34	2344469,68		
				6,55	3°35'14"
	22	334013,88	2344470,09		
				6,89	346°24'26"
	23	334020,58	2344468,47		
				8,33	331°46'26"
	24	334027,92	2344464,53		
				10,74	320°46'55"
	25	334036,24	2344457,74		
				14,07	314°22'0"
	26	334046,08	2344447,68		
				16,49	301°35'21"
	27	334054,72	2344433,63		
				15,87	289°21'36"
	28	334059,98	2344418,66		
				9,61	286°34'4"
	29	334062,72	2344409,45		
				13,95	282°37'53"
	30	334065,77	2344395,84		
				20,36	280°26'36"

1	2	3	4	5	6
	31	334069,46	2344375,82		
				8,72	276°27'23"
	32	334070,44	2344367,16		
				11,67	273°55'54"
	33	334071,24	2344355,52		
				25,64	270°25'28"
	34	334071,43	2344329,88		
				24,89	266°6'23"
	35	334069,74	2344305,05		
				10,91	265°0'19"
	36	334068,79	2344294,18		
				24,9	271°35'17"
	37	334069,48	2344269,29		
				16,81	280°12'48"
	38	334072,46	2344252,75		
				26,19	285°2'59"
	39	334079,26	2344227,46		
				15,93	306°42'16"
	40	334088,78	2344214,69		
				7,09	330°2'4"
	41	334094,92	2344211,15		
				8	354°54'33"
	42	334102,89	2344210,44		
				32,38	3°35'38"
	43	334135,21	2344212,47		
				17,88	3°31'35"
	44	334153,06	2344213,57		
				7,81	93°9'20"
	45	334152,63	2344221,37		
				101,78	1°1'29"
	46	334254,39	2344223,19		
				69,04	356°6'47"
	47	334323,27	2344218,51		
Площадь – 238 555 кв. метров					
Земельный участок, образуемый путем раздела земельного участка с кадастровым номером 61:34:0600012:1566					
:1566:3У1 – подлежит изъятию					
	1	333994,85	2344539,56		
				16,42	358°28'7"
	2	334011,27	2344539,12		
				16,18	245°7'17"
	3	334004,46	2344524,44		
				58,19	251°16'31"
	4	333985,78	2344469,33		

1	2	3	4	5	6
				19,51	194°16'4"
5	333966,87	2344464,52			
Площадь – 1 170 кв. метров					
:1566:ЗУ2 – не подлежит изъятию					
1	334222,66	2344518,94			
				57,61	271°0'16"
2	334223,67	2344461,34			
				141,44	237°15'9"
3	334147,16	2344342,38			
				121,13	272°35'17"
4	334152,63	2344221,37			
				7,81	273°9'20"
5	334153,06	2344213,57			
				17,88	183°31'35"
6	334135,21	2344212,47			
				32,38	183°35'38"
7	334102,89	2344210,44			
				8,00	174°54'33"
8	334094,92	2344211,15			
				7,09	150°2'4"
9	334088,78	2344214,69			
				15,93	126°42'16"
10	334079,26	2344227,46			
				26,19	105°2'59"
11	334072,46	2344252,75			
				16,81	100°12'48"
12	334069,48	2344269,29			
				24,90	91°35'17"
13	334068,79	2344294,18			
				10,91	85°0'19"
14	334069,74	2344305,05			
				24,89	86°6'23"
15	334071,43	2344329,88			
				25,64	90°25'28"
16	334071,24	2344355,52			
				11,67	93°55'54"
17	334070,44	2344367,16			
				8,72	96°27'23"
18	334069,46	2344375,82			
				20,36	100°26'36"
19	334065,77	2344395,84			
				13,95	102°37'53"
20	334062,72	2344409,45			
				9,61	106°34'4"

1	2	3	4	5	6
	21	334059,98	2344418,66		
				15,87	109°21'36"
	22	334054,72	2344433,63		
				16,49	121°35'21"
	23	334046,08	2344447,68		
				14,07	134°22'0"
	24	334036,24	2344457,74		
				10,74	140°46'55"
	25	334027,92	2344464,53		
				8,33	151°46'26"
	26	334020,58	2344468,47		
				6,89	166°24'26"
	27	334013,88	2344470,09		
				6,55	183°35'14"
	28	334007,34	2344469,68		
				5,61	190°59'23"
	29	334001,83	2344468,61		
				6,81	175°42'16"
	30	333995,04	2344469,12		
				2,86	133°51'56"
	31	333993,06	2344471,18		
				7,52	194°16'4"
	32	333985,78	2344469,33		
				58,19	71°16'31"
	33	334004,46	2344524,44		
				16,18	65°7'17"
	34	334011,27	2344539,12		
				78,99	358°28'7"
	35	334090,23	2344537,01		
				22,57	296°55'42"
	36	334100,45	2344516,89		
Площадь – 39 332 кв. метра					
Единое землепользование с кадастровым номером 61:34:0600012:723					
Земельный участок, образуемый путем раздела единого землепользования					
:723:3У1 – подлежит изъятию (обособленный земельный участок с кадастровым номером 61:34:0600012:763)					
	1	334233,13	2344848,76		
				38,22	27°46'55"
	2	334266,94	2344866,57		
				38,62	24°14'44"
	3	334302,15	2344882,43		
				41,75	20°36'55"
	4	334341,23	2344897,13		

1	2	3	4	5	6
				63,67	17°9'35"
	5	334402,07	2344915,92		
				63,88	15°46'55"
	6	334463,55	2344933,29		
				14,58	270°56'57"
	7	334463,79	2344918,71		
				58,44	196°19'45"
	8	334407,71	2344902,28		
				107,66	198°45'29"
	9	334305,77	2344867,66		
				135,89	210°27'9"
	10	334188,63	2344798,79		
				126,97	224°6'46"
	11	334097,47	2344710,41		
				67,93	228°19'5"
	12	334052,3	2344659,68		
				73,41	242°20'20"
	13	334018,22	2344594,66		
				35,07	240°15'18"
	14	334000,82	2344564,21		
				38,89	205°23'55"
	15	333965,69	2344547,53		
				13,53	181°12'19"
	16	333952,16	2344547,25		
				9,46	86°31'16"
	17	333952,74	2344556,68		
				6,06	32°58'12"
	18	333957,82	2344559,98		
				14,42	4°18'33"
	19	333972,2	2344561,07		
				18,21	66°34'10"
	20	333979,44	2344577,78		
				36,57	62°33'0"
	21	333996,3	2344610,23		
				44,89	58°48'2"
	22	334019,55	2344648,63		
				47,73	54°32'15"
	23	334047,24	2344687,5		
				33,99	50°46'35"
	24	334068,73	2344713,83		
				45,7	47°6'31"
	25	334099,84	2344747,32		
				44,26	42°58'3"
	26	334132,23	2344777,48		

1	2	3	4	5	6
				39,89	39°5'38"
27	334163,19	2344802,64			
				40,19	35°24'30"
28	334195,94	2344825,92			
Площадь – 13 015 кв. метров					
:723:ЗУ2 – подлежит изъятию (обособленный земельный участок с кадастровым номером 61:34:0600012:764)					
1	334119,50	2344714,12			
				66,00	43°9'51"
2	334167,64	2344759,27			
				27,46	43°24'23"
3	334187,59	2344778,14			
				134,80	30°18'30"
4	334303,97	2344846,17			
				91,66	20°50'50"
5	334389,63	2344878,79			
				13,40	270°17'50"
6	334389,70	2344865,39			
				77,26	199°21'7"
7	334316,81	2344839,79			
				59,68	205°42'6"
8	334263,03	2344813,90			
				71,97	212°14'11"
9	334202,15	2344775,51			
				79,27	219°44'41"
10	334141,20	2344724,83			
				84,87	227°53'39"
11	334084,30	2344661,87			
				66,57	235°43'24"
12	334046,81	2344606,86			
				5,46	330°55'28"
13	334051,58	2344604,20			
				19,39	239°40'4"
14	334041,79	2344587,46			
				5,49	149°40'4"
15	334037,05	2344590,23			
				29,54	241°27'4"
16	334022,94	2344564,29			
				21,67	245°7'17"
17	334013,82	2344544,63			
				5,75	179°55'18"
18	334008,07	2344544,64			
				130,50	61°33'56"
19	334070,21	2344659,40			

1	2	3	4	5	6
Площадь – 4 499 кв. метров					
:723:3У3 – не подлежит изъятию (состоит из 3 контуров)					
1	334461,55	2345053,91			
				120,64	270°56'57"
2	334463,55	2344933,29			
				63,88	195°46'55"
3	334402,07	2344915,92			
				63,67	197°9'35"
4	334341,23	2344897,13			
				41,75	200°36'55"
5	334302,15	2344882,43			
				38,62	204°14'44"
6	334266,94	2344866,57			
				38,22	207°46'55"
7	334233,13	2344848,76			
				43,64	211°32'59"
8	334195,94	2344825,92			
				40,19	215°24'30"
9	334163,19	2344802,64			
				39,89	219°5'38"
10	334132,23	2344777,48			
				44,26	222°58'3"
11	334099,84	2344747,32			
				45,7	227°6'31"
12	334068,73	2344713,83			
				33,99	230°46'35"
13	334047,24	2344687,5			
				47,73	234°32'15"
14	334019,55	2344648,63			
				44,89	238°48'2"
15	333996,3	2344610,23			
				36,57	242°33'0"
16	333979,44	2344577,78			
				18,21	246°34'10"
17	333972,2	2344561,07			
				14,42	184°18'33"
18	333957,82	2344559,98			
				6,06	212°58'12"
19	333952,74	2344556,68			
				9,46	266°31'16"
20	333952,16	2344547,25			
				7,87	181°12'19"
21	333944,3	2344547,08			
				502,63	90°43'46"

1	2	3	4	5	6
	22	333937,9	2345049,67		
Площадь – 222 086 кв. метров					
Земельный участок, образуемый путем раздела земельного участка с кадастровым номером 61:34:0600012:1121					
:1121:3У1 – подлежит изъятию					
	1	334501,35	2344912,12		
				135,44	25°42'29"
	2	334623,38	2344970,87		
				62,89	36°43'53"
	3	334673,78	2345008,48		
				89,11	33°59'55"
	4	334747,66	2345058,31		
				31,91	2°32'16"
	5	334779,54	2345059,72		
				40,98	220°20'53"
	6	334748,31	2345033,19		
				59,35	218°22'16"
	7	334701,78	2344996,35		
				44,75	214°25'55"
	8	334664,86	2344971,04		
				72,63	209°2'20"
	9	334601,37	2344935,79		
				56,69	203°5'10"
	10	334549,22	2344913,56		
				81,78	197°45'52"
	11	334471,33	2344888,61		
				84,28	195°51'20"
	12	334390,26	2344865,58		
				0,6	199°21'7"
	13	334389,7	2344865,39		
				13,4	90°17'50"
	14	334389,63	2344878,79		
Площадь – 8 111 кв. метров					
:1121:3У2 – не подлежит изъятию					
	1	334906,95	2345065,37		
				1	2°17'26"
	2	334907,95	2345065,41		
				44,95	2°33'45"
	3	334952,86	2345067,42		
				21,96	269°46'49"
	4	334952,78	2345045,46		
				8,05	241°14'0"
	5	334948,9	2345038,4		
				7,26	251°12'53"

1	2	3	4	5	6
	6	334946,56	2345031,53		
				10,77	260°28'6"
	7	334944,78	2345020,91		
				6,32	268°48'28"
	8	334944,65	2345014,59		
				6,76	274°50'36"
	9	334945,22	2345007,86		
				7,42	1°18'13"
	10	334952,63	2345008,02		
				24,94	269°47'1"
	11	334952,54	2344983,08		
				34,93	269°47'12"
	12	334952,41	2344948,15		
				343,65	269°46'48"
	13	334951,09	2344604,5		
				248,83	189°34'47"
	14	334705,73	2344563,09		
				23,15	189°34'20"
	15	334682,9	2344559,24		
				10,61	184°52'0"
	16	334672,33	2344558,34		
				10,2	184°43'18"
	17	334662,16	2344557,5		
				23,26	184°45'34"
	18	334638,98	2344555,57		
				38,63	184°45'58"
	19	334600,48	2344552,36		
				9,3	184°44'54"
	20	334591,21	2344551,59		
				199,91	181°17'3"
	21	334391,35	2344547,11		
				318,28	90°17'50"
	22	334389,7	2344865,39		
				0,6	19°21'7"
	23	334390,26	2344865,58		
				84,28	15°51'20"
	24	334471,33	2344888,61		
				81,78	17°45'52"
	25	334549,22	2344913,56		
				56,69	23°5'10"
	26	334601,37	2344935,79		
				72,63	29°2'20"
	27	334664,86	2344971,04		
				44,75	34°25'55"

1	2	3	4	5	6
	28	334701,78	2344996,35		
				59,35	38°22'16"
	29	334748,31	2345033,19		
				40,98	40°20'53"
	30	334779,54	2345059,72		
Площадь – 231 889 кв. метров					
Единое землепользование с кадастровым номером 61:34:0600012:410					
Земельный участок, образуемый путем раздела единого землепользования					
:410:ЗУ1 – подлежит изъятию (обособленный земельный участок с кадастровым номером 61:34:0600012:739)					
	1	334560,22	2344966,19		
				64,02	26°44'18"
	2	334617,4	2344994,99		
				52,08	32°15'45"
	3	334661,44	2345022,79		
				40,56	36°38'51"
	4	334693,98	2345047		
				14,6	39°35'18"
	5	334705,23	2345056,31		
				15,73	0°33'48"
	6	334720,96	2345056,46		
				108,26	214°13'49"
	7	334631,45	2344995,56		
				80,11	209°59'45"
	8	334562,07	2344955,51		
				88,25	201°35'17"
	9	334480,01	2344923,04		
				16,79	194°56'49"
	10	334463,79	2344918,71		
				14,58	90°56'57"
	11	334463,55	2344933,29		
				12,54	15°46'55"
	12	334475,61	2344936,7		
				35,23	17°19'38"
	13	334509,25	2344947,19		
Площадь – 2 594 кв. метра					
:410:ЗУ2 – не подлежит изъятию (состоит из 2 контуров)					
	1	334705,23	2345056,31		
				14,60	219°35'18"
	2	334693,98	2345047,00		
				40,56	216°38'51"
	3	334661,44	2345022,79		
				52,08	212°15'45"

1	2	3	4	5	6
	4	334617,40	2344994,99		
				64,02	206°44'18"
	5	334560,22	2344966,19		
				54,40	200°26'0"
	6	334509,25	2344947,19		
				35,23	197°19'38"
	7	334475,61	2344936,70		
				12,54	195°46'55"
	8	334463,55	2344933,29		
				120,64	90°56'57"
	9	334461,55	2345053,91		
Площадь – 186 906 кв. метров					
Единое землепользование с кадастровым номером 61:34:0600012:883					
Земельный участок, образуемый путем раздела единого землепользования					
:883:ЗУ1 – подлежит изъятию (обособленный земельный участок с кадастровым номером 61:34:0600012:885)					
	1	334767,92	2345109,21		
				49,33	231°4'42"
	2	334736,93	2345070,83		
				14,16	180°5'55"
	3	334722,77	2345070,81		
				18,23	39°35'18"
	4	334736,82	2345082,42		
Площадь – 264 кв. метра					
:883:ЗУ2 – подлежит изъятию (обособленный земельный участок с кадастровым номером 61:34:0600012:885)					
	1	334847,20	2345215,81		
				1,30	232°10'41"
	2	334846,41	2345214,79		
				23,27	129°55'36"
	3	334831,47	2345232,63		
				49,99	131°0'31"
	4	334798,67	2345270,35		
				50,15	130°11'56"
	5	334766,30	2345308,66		
				0,78	125°24'21"
	6	334765,85	2345309,30		
Площадь – 87 кв. метров					
:883:ЗУ3 – подлежит изъятию (обособленный земельный участок с кадастровым номером 61:34:0600012:884)					
	1	334860,10	2345188,63		
				9,26	87°11'24"
	2	334860,55	2345197,88		

1	2	3	4	5	6
				9,14	129°55'36"
	3	334854,69	2345204,89		
				1,60	59°53'7"
	4	334855,49	2345206,28		
				5,94	311°2'27"
	5	334859,39	2345201,80		
				81,14	311°8'15"
	6	334912,77	2345140,69		
				59,81	311°4'45"
	7	334952,07	2345095,60		
				3,63	220°45'22"
	8	334949,33	2345093,23		
				32,49	130°2'58"
	9	334928,42	2345118,11		
				42,49	132°27'51"
	10	334899,73	2345149,45		
				0,10	130°20'51"
	11	334899,67	2345149,53		
				6,81	144°49'26"
	12	334894,10	2345153,45		
				4,80	167°23'23"
	13	334889,42	2345154,50		
				77,50	221°9'14"
	14	334831,06	2345103,49		
				67,61	220°20'53"
	15	334779,54	2345059,72		
				31,91	182°32'16"
	16	334747,66	2345058,31		
				91,96	52°16'31"
	17	334803,93	2345131,05		
				28,13	55°3'35"
	18	334820,04	2345154,11		
Площадь – 6 647 кв. метров					
:883:ЗУ4 – не подлежит изъятию (состоит из 2 контуров)					
	1	334572,82	2345531,25		
				173,68	311°0'20"
	2	334686,78	2345400,18		
				108,65	311°1'18"
	3	334758,09	2345318,21		
				11,82	311°1'49"
	4	334765,85	2345309,3		
				0,78	305°24'21"
	5	334766,3	2345308,66		
				50,15	310°11'56"

1	2	3	4	5	6
	6	334798,67	2345270,35		
				49,99	311°0'31"
	7	334831,47	2345232,63		
				23,27	309°55'36"
	8	334846,41	2345214,79		
				7,25	232°10'41"
	9	334841,96	2345209,06		
				4,17	236°9'26"
	10	334839,64	2345205,6		
				80,37	234°28'29"
	11	334792,94	2345140,19		
				39,82	231°4'42"
	12	334767,92	2345109,21		
				41,05	220°43'57"
	13	334736,82	2345082,42		
				18,23	219°35'18"
	14	334722,77	2345070,81		
				380,57	180°5'55"
	15	334342,2	2345070,15		
				458,75	89°22'41"
	16	334347,18	2345528,87		
				212,83	0°33'26"
	17	334560	2345530,94		
				5,39	0°19'8"
	18	334565,39	2345530,97		
Площадь – 189 033 кв. метра					
Единое землепользование с кадастровым номером 61:57:0000000:33					
Земельный участок, образуемый путем раздела единого землепользования					
:33:ЗУ1 – подлежит изъятию (обособленный земельный участок с кадастровым номером 61:57:0010977:649)					
	1	334973,68	2345123,47		
				2,00	317°26'12"
	2	334975,15	2345122,12		
				2,00	47°26'12"
	3	334976,50	2345123,59		
				2,02	137°12'37"
	4	334975,02	2345124,96		
Площадь – 4 кв. метра					
:33:ЗУ2 – не подлежит изъятию (состоит из 6 контуров)					
Площадь – 20 кв. метров					
Единое землепользование с кадастровым номером 61:34:0600012:647					
Земельный участок, образуемый путем раздела единого землепользования					

1	2	3	4	5	6
:647:3У1 – подлежит изъятию (обособленный земельный участок с кадастровым номером 61:34:0600012:502)					
1	334940,11	2345222,4		0,17	346°45'34"
2	334940,28	2345222,36		0,19	323°44'46"
3	334940,43	2345222,25		0,17	302°44'7"
4	334940,52	2345222,11		0,18	276°20'25"
5	334940,54	2345221,93		0,18	257°28'16"
6	334940,5	2345221,75		0,18	227°17'26"
7	334940,38	2345221,62		0,19	205°12'4"
8	334940,21	2345221,54		0,17	183°21'59"
9	334940,04	2345221,53		0,19	154°47'56"
10	334939,87	2345221,61		0,18	132°42'34"
11	334939,75	2345221,74		0,17	107°21'14"
12	334939,7	2345221,9		0,19	86°59'14"
13	334939,71	2345222,09		0,17	59°2'10"
14	334939,8	2345222,24		0,17	40°14'11"
15	334939,93	2345222,35			
Площадь – 1 кв. метр					
:647:3У2 – не подлежит изъятию (обособленный земельный участок с кадастровым номером 61:34:0600012:502)					
Площадь – 40 кв. метров					

Общая площадь образуемого земельного участка для формирования отвода автомобильной дороги из земельных участков, находящихся в частной собственности, составляет 125 380 кв. метров. При подготовке территории строительства в части формирования полосы отвода автомобильной дороги строящегося объекта необходимо исправление кадастровой ошибки в отношении земельного участка с кадастровым номером 61:34:0600012:217.

В проекте межевания территории для размещения линейного объекта «Строительство автомобильной дороги общего пользования регионального значения «Обход г. Сальска» на участке Аэродром – а/д г. Сальск – г. Городовиковск (до границы Калмыкии) в Сальском районе» сформирована полоса отвода для организации строительства общей площадью 264 427 кв. метров. Полоса отвода для организации строительства линейного объекта «Строительство автомобильной дороги общего пользования регионального значения «Обход г. Сальска» на участке Аэродром – а/д г. Сальск – г. Городовиковск (до границы Калмыкии) в Сальском районе» состоит из зоны, совпадающей с границами полосы отвода автомобильной дороги и зоны, необходимой для организации временной площадки для размещения строительной техники, временных зданий и сооружений, склада материалов (далее – зона для организации временной площадки).

Каталог координат поворотных точек границ зоны для организации временной площадки приведен в таблице № 7.

Таблица № 7

№ точки	X	Y	Длина (метров)	Дирекционный угол
1	2	3	4	5
1	334933,80	2345253,81		
			47,22	220°37'52"
2	334897,96	2345223,06		
			3,54	158°18'4"
3	334894,67	2345224,37		
			6,05	124°39'48"
4	334891,23	2345229,35		
			46,40	130°46'39"
5	334860,92	2345264,48		
			48,35	40°37'52"
6	334897,62	2345295,97		

В целях формирования зоны для организации временной площадки, в границах кадастровых кварталов 61:34:0600012 и 61:34:0501101, образуются земельные участки из земель, находящихся в государственной собственности.

Каталог координат поворотных точек образуемых земельных участков для формирования зоны для организации временной площадки из земель, находящихся в государственной собственности, приведен в таблице № 8.

Таблица № 8

№ точки	X	Y	Длина (метров)	Дирекционный угол
1	2	3	4	5
Образуемый земельный участок 61:34:0600012:3У1, разрешенное использование – автомобильный транспорт				
1	334915,65	2345238,24		

1	2	3	4	5
			23,03	220° 37' 52"
2	334897,96	2345223,06		
			3,54	158° 18' 4"
3	334894,67	2345224,37		
			6,05	124° 39' 48"
4	334891,23	2345229,35		
			4,47	130° 40' 31"
5	334888,32	2345232,74		
			37,03	130° 42' 12"
6	334864,17	2345260,81		
			4,09	131° 25' 50"
7	334860,92	2345264,48		
			24,06	40° 37' 52"
8	334879,18	2345280,15		
Площадь – 1 343 кв. метра				
Образуемый земельный участок 61:34:0501101:3У1, разрешенное использование – автомобильный транспорт				
1	334933,80	2345253,81		
			23,92	220°37'52"
2	334915,65	2345238,24		
			55,56	131°1'9"
3	334879,18	2345280,15		
			24,29	40°37'52"
4	334897,62	2345295,97		
Площадь – 1 339 кв. метров				

Общая площадь образуемого земельного участка в целях формирования зоны для организации временной площадки из земель, находящихся в государственной собственности, составляет 2 682 кв. метра.

Начальник управления
документационного обеспечения
Правительства Ростовской области



Т.А. Родионченко