



# ПРАВИТЕЛЬСТВО РОСТОВСКОЙ ОБЛАСТИ

## ПОСТАНОВЛЕНИЕ

от 27.10.2017 № 732

г. Ростов-на-Дону

**Об утверждении проекта  
планировки и проекта межевания  
территории размещения линейного объекта  
«Реконструкция автомобильной дороги общего  
пользования регионального значения г. Миллерово –  
ст. Вешенская на участке км 5 + 350 – км 18 + 800 в Миллеровском районе»**

Во исполнение статьи 45 Градостроительного кодекса Российской Федерации, на основании распоряжения Правительства Ростовской области от 26.07.2017 № 407 «О подготовке проекта планировки и проекта межевания территории размещения линейного объекта «Реконструкция автомобильной дороги общего пользования регионального значения г. Миллерово – ст. Вешенская на участке км 5 + 350 – км 18 + 800 в Миллеровском районе» Правительство Ростовской области **п о с т а н о в л я е т:**

1. Утвердить проект планировки территории размещения линейного объекта «Реконструкция автомобильной дороги общего пользования регионального значения г. Миллерово – ст. Вешенская на участке км 5 + 350 – км 18 + 800 в Миллеровском районе» в следующем составе:

1.1. Схема размещения линейного объекта «Реконструкция автомобильной дороги общего пользования регионального значения г. Миллерово – ст. Вешенская на участке км 5 + 350 – км 18 + 800 в Миллеровском районе» согласно приложению № 1.

1.2. Чертеж красных линий и границы зоны планируемого размещения линейного объекта «Реконструкция автомобильной дороги общего пользования регионального значения г. Миллерово – ст. Вешенская на участке км 5 + 350 – км 18 + 800 в Миллеровском районе» согласно приложению № 2.

1.3. Положение о размещении линейного объекта: «Реконструкция автомобильной дороги общего пользования регионального значения г. Миллерово – ст. Вешенская на участке км 5 + 350 – км 18 + 800 в Миллеровском районе» согласно приложению № 3.

2. Утвердить проект межевания территории размещения линейного объекта «Реконструкция автомобильной дороги общего пользования регионального значения г. Миллерово – ст. Вешенская на участке км 5 + 350 – км 18 + 800 в Миллеровском районе» в следующем составе:

2.1. Чертеж межевания территории размещения линейного объекта: «Реконструкция автомобильной дороги общего пользования регионального значения г. Миллерово – ст. Вешенская на участке км 5 + 350 – км 18 + 800 в Миллеровском районе» согласно приложению № 4.

2.2. Пояснительная записка к проекту межевания территории размещения линейного объекта: «Реконструкция автомобильной дороги общего пользования регионального значения г. Миллерово – ст. Вешенская на участке км 5 + 350 – км 18 + 800 в Миллеровском районе» согласно приложению № 5.

3. Настоящее постановление вступает в силу со дня его официального опубликования.

4. Контроль за выполнением настоящего постановления возложить на министра строительства, архитектуры и территориального развития Ростовской области Безуглова Н.В.

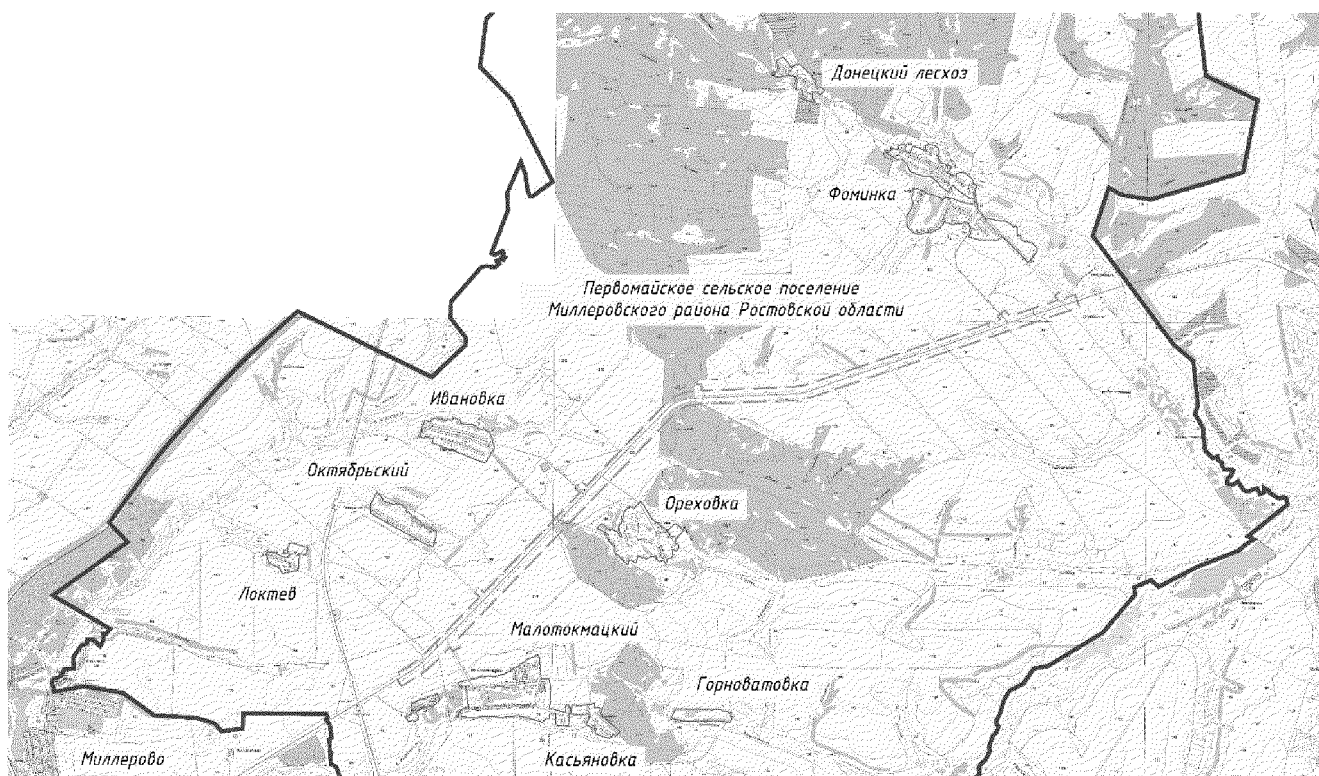
Первый заместитель  
Губернатора Ростовской области



 И.А. Гуськов

Постановление вносит  
министерство строительства,  
архитектуры и территориального  
развития Ростовской области

**СХЕМА**  
размещения линейного объекта  
«Реконструкция автомобильной дороги общего  
пользования регионального значения г. Миллерово –  
ст. Вешенская на участке км 5 + 350 – км 18 + 800 в Миллеровском районе»



Условные обозначения:

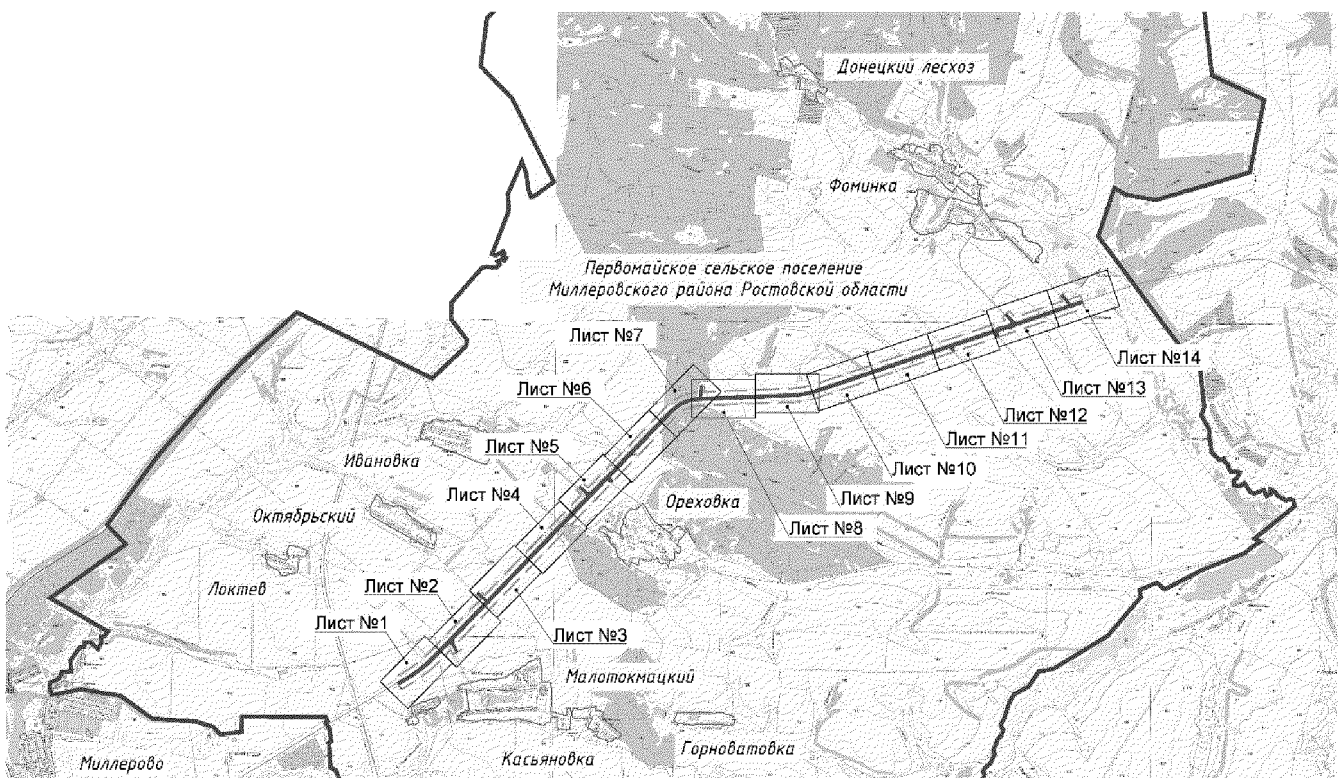
- — — — — граница подготовки проекта планировки;
- — — — — граница населенных пунктов;
- — — — — граница муниципального образования.

Заместитель начальника  
управления документационного  
обеспечения – начальник  
отдела нормативных документов  
Правительства Ростовской области

В.В. Сечков

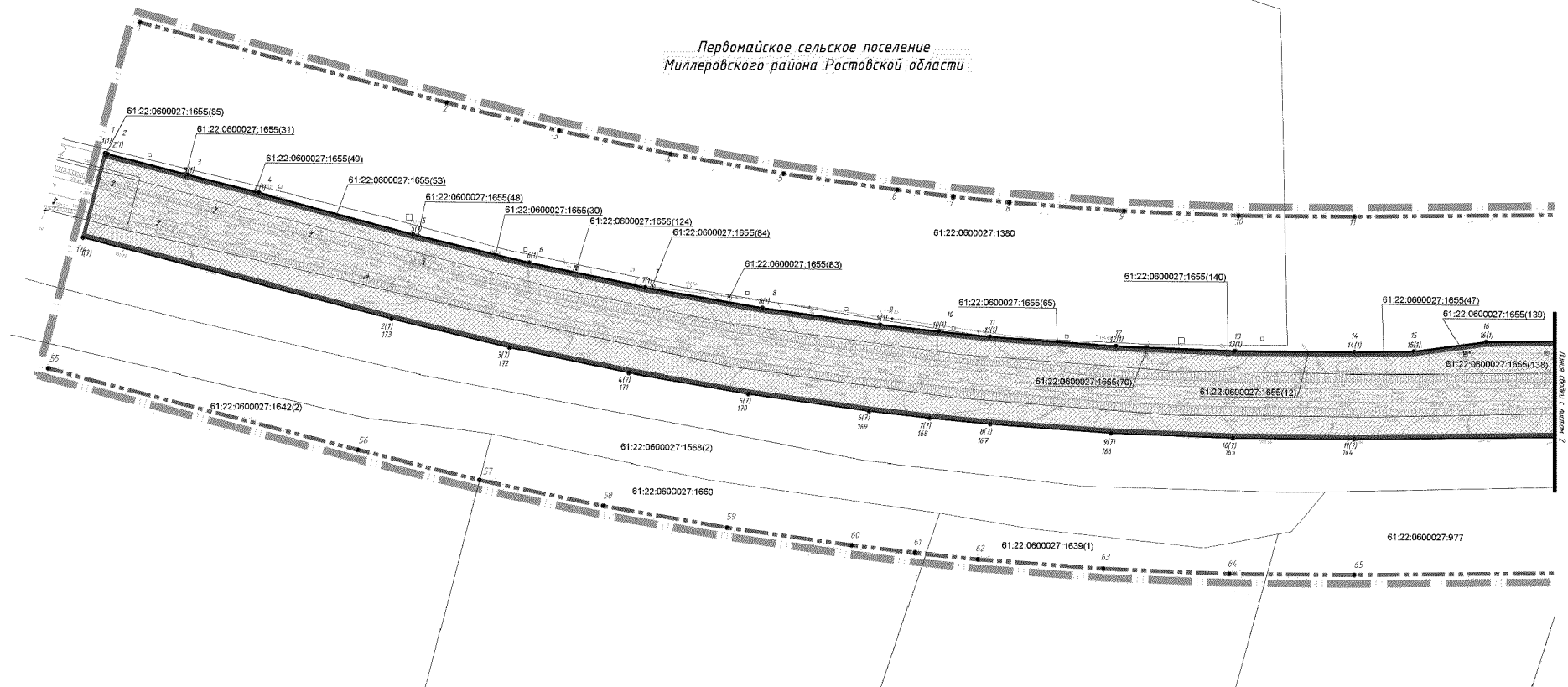
ЧЕРТЕЖ

красных линий и границы зоны планируемого размещения  
линейного объекта «Реконструкция автомобильной дороги  
общего пользования регионального значения г. Миллерово –  
ст. Вешенская на участке км 5 + 350 – км 18 + 800 в Миллеровском районе»








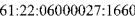




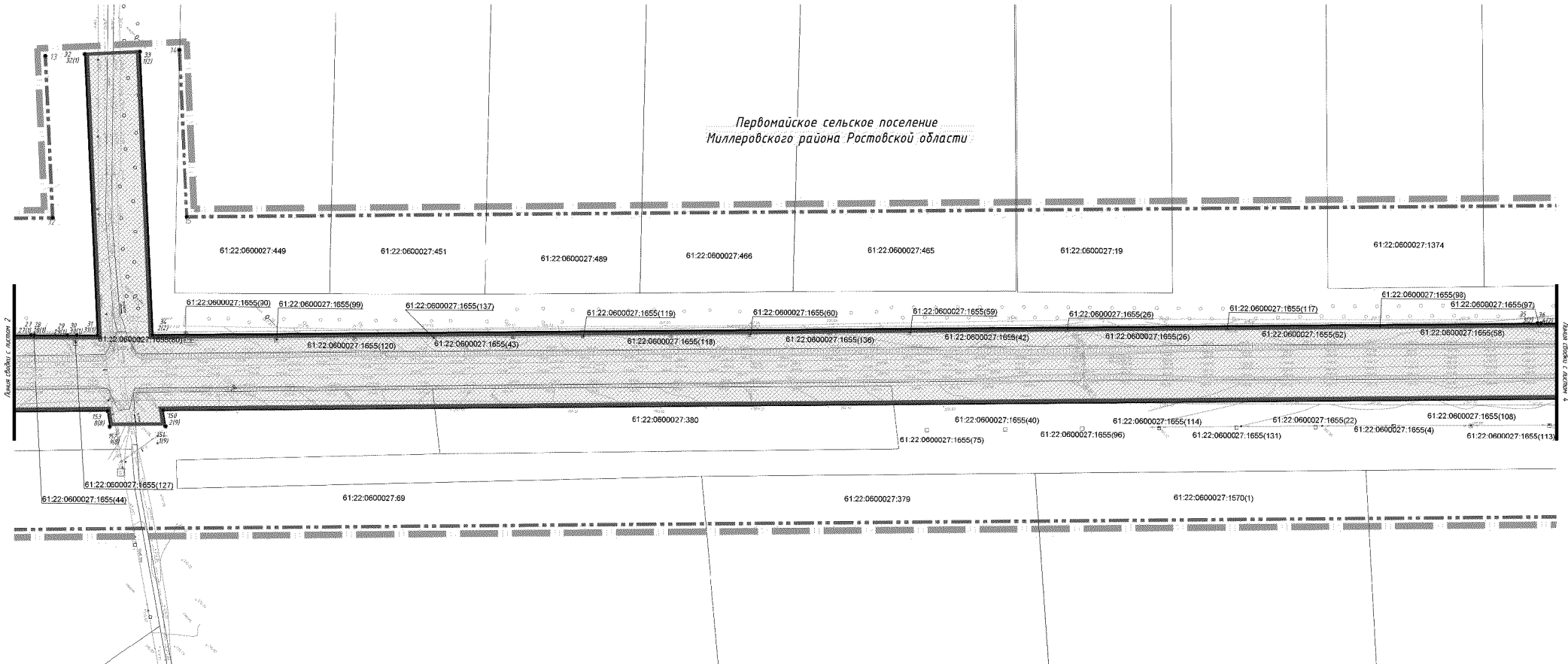
Первомайское сельское поселение  
Миллеровского района Ростовской области











Условные обозначения:

-  — граница подготовки проекта планировки;
-  — граница зоны планируемого размещения линейного объекта;
-  — поворотная точка границы зоны планируемого размещения линейного объекта;
-  — устанавливаемая красная линия;
-  — номер характерной точки устанавливаемой красной линии;
-  — граница зоны с особыми условиями использования территории (придорожная полоса);
-  — поворотная точка зоны с особыми условиями использования территории (придорожная полоса);
-  — граница и номер существующего земельного участка.

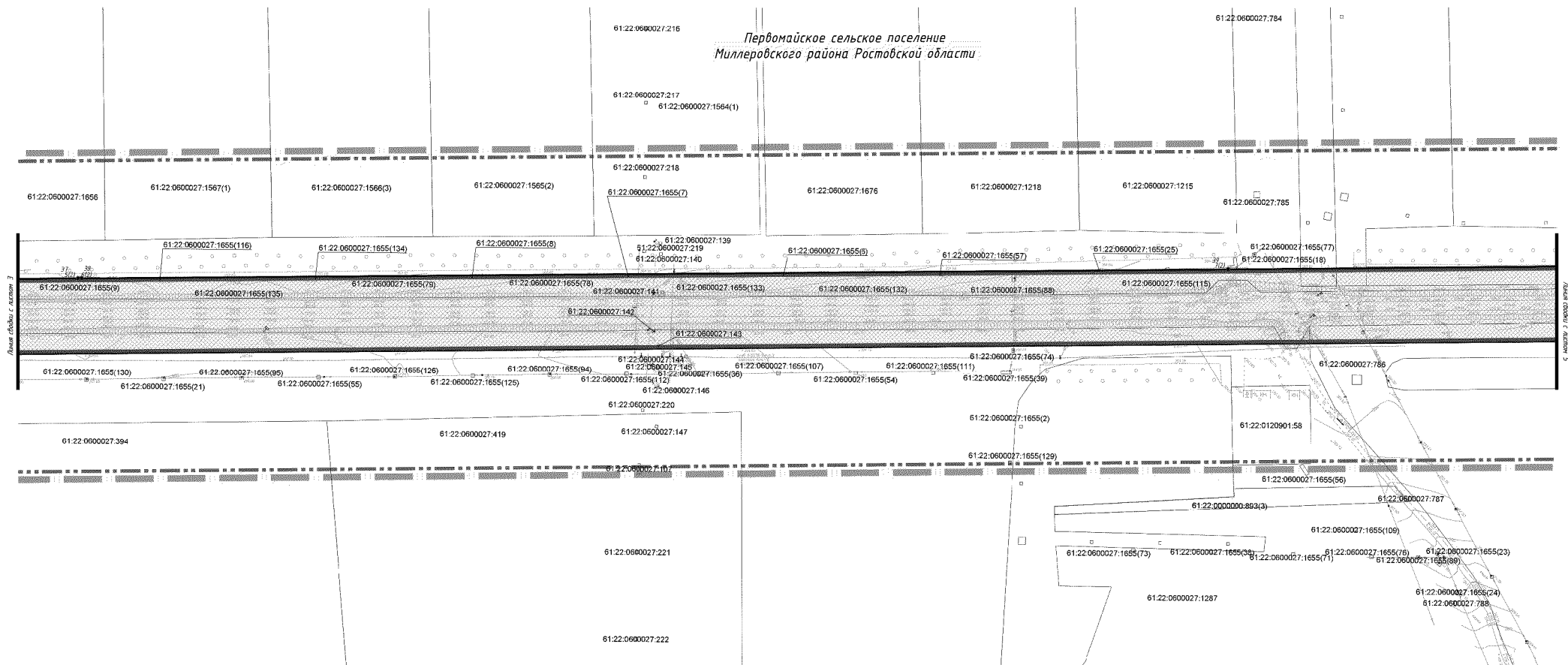












## Условные обозначения:

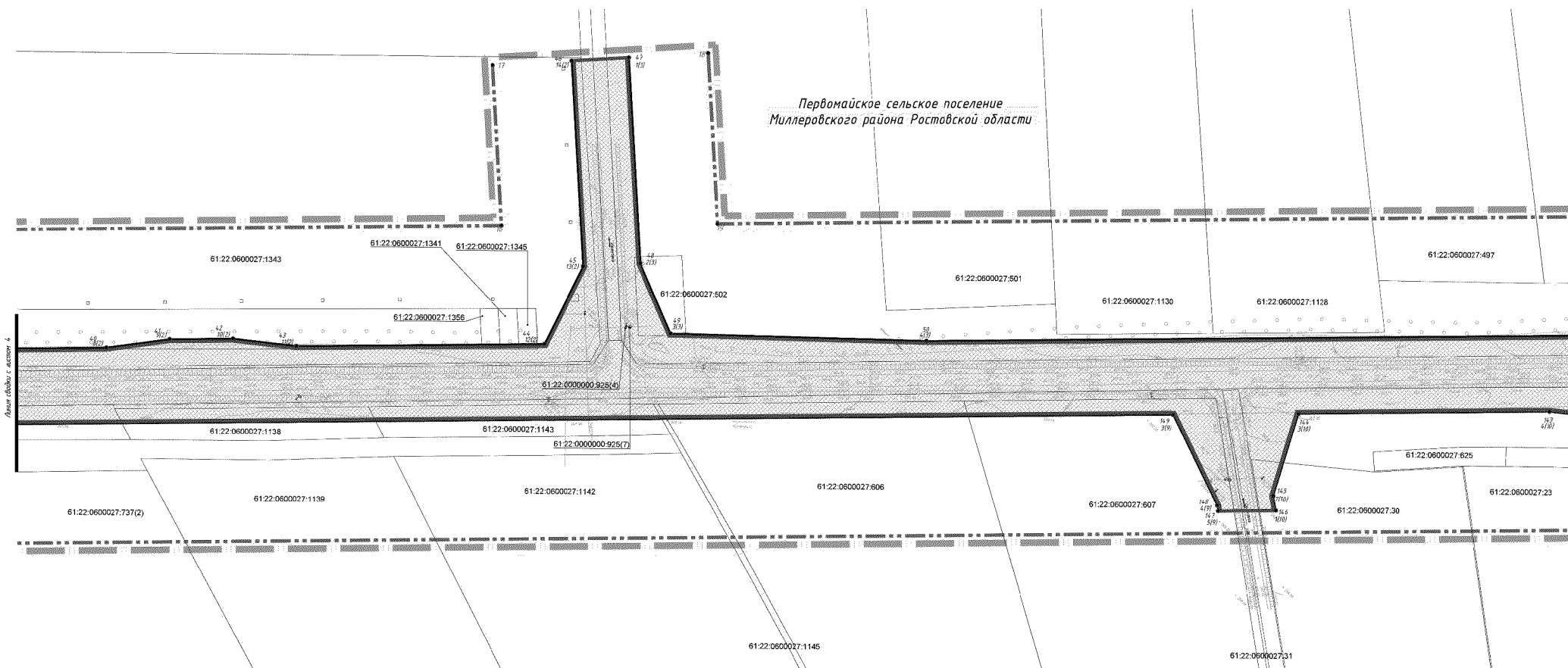
-  — граница подготовки проекта планировки;
-  — граница зоны планируемого размещения линейного объекта;
-  — поворотная точка границы зоны планируемого размещения линейного объекта;
-  — устанавливаемая красная линия;
-  — номер характерной точки устанавливаемой красной линии;
-  — граница зоны с особыми условиями использования территории (придорожная полоса);
-  — поворотная точка зоны с особыми условиями использования территории (придорожная полоса);
-  — граница и номер существующего земельного участка.

Первомайское сельское поселение  
Миллеровского района Ростовской области











## Условные обозначения:

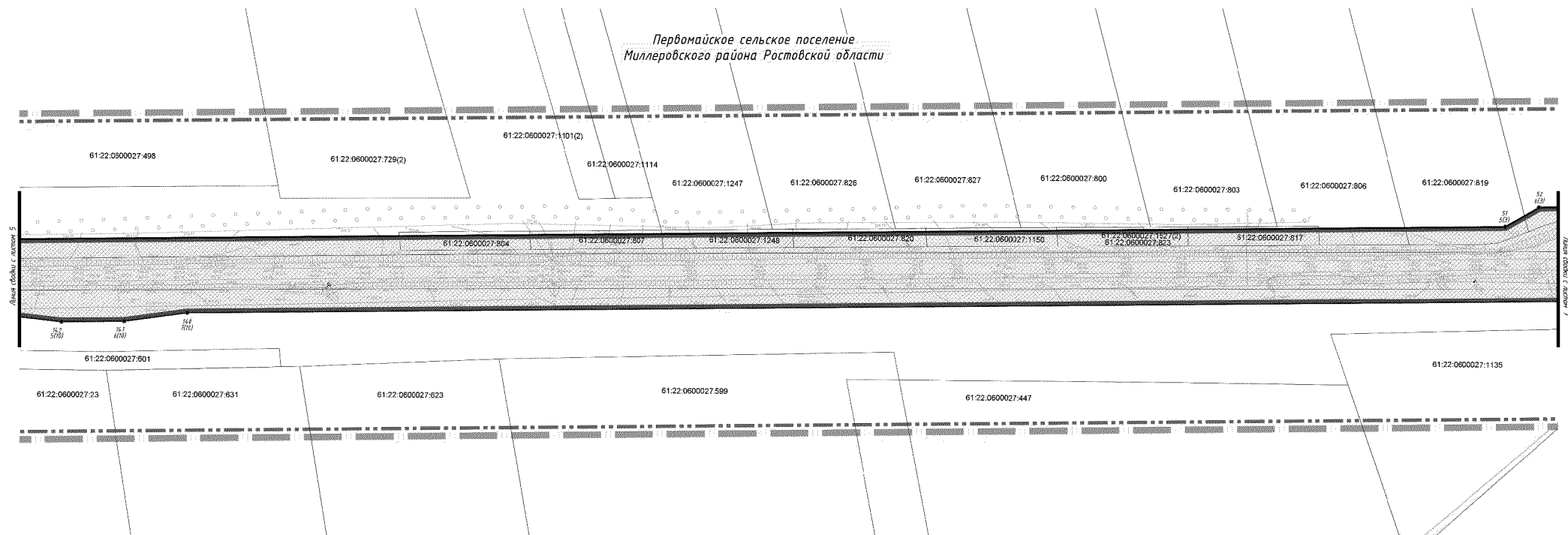
-  — граница подготовки проекта планировки;
-  — граница зоны планируемого размещения линейного объекта;
-  — поворотная точка границы зоны планируемого размещения линейного объекта;
-  — устанавливаемая красная линия;
-  — номер характерной точки устанавливаемой красной линии;
-  — граница зоны с особыми условиями использования территории (придорожная полоса);
-  — поворотная точка зоны с особыми условиями использования территории (придорожная полоса);
-  — граница и номер существующего земельного участка.











Условные обозначения:

-  — граница подготовки проекта планировки;
-  — граница зоны планируемого размещения линейного объекта;
-  — поворотная точка границы зоны планируемого размещения линейного объекта;
-  — устанавливаемая красная линия;
-  — номер характерной точки устанавливаемой красной линии;
-  — граница зоны с особыми условиями использования территории (придорожная полоса);
-  — поворотная точка зоны с особыми условиями использования территории (придорожная полоса);
-  — граница и номер существующего земельного участка.


Первомайское сельское поселение  
Миллеровского района Ростовской области











Условные обозначения:

-  — граница подготовки проекта планировки;
-  — граница зоны планируемого размещения линейного объекта;
-  — поворотная точка границы зоны планируемого размещения линейного объекта;
-  — устанавливаемая красная линия;
-  — номер характерной точки устанавливаемой красной линии;
-  — граница зоны с особыми условиями использования территории (придорожная полоса);
-  — поворотная точка зоны с особыми условиями использования территории (придорожная полоса);
-  — граница и номер существующего земельного участка.

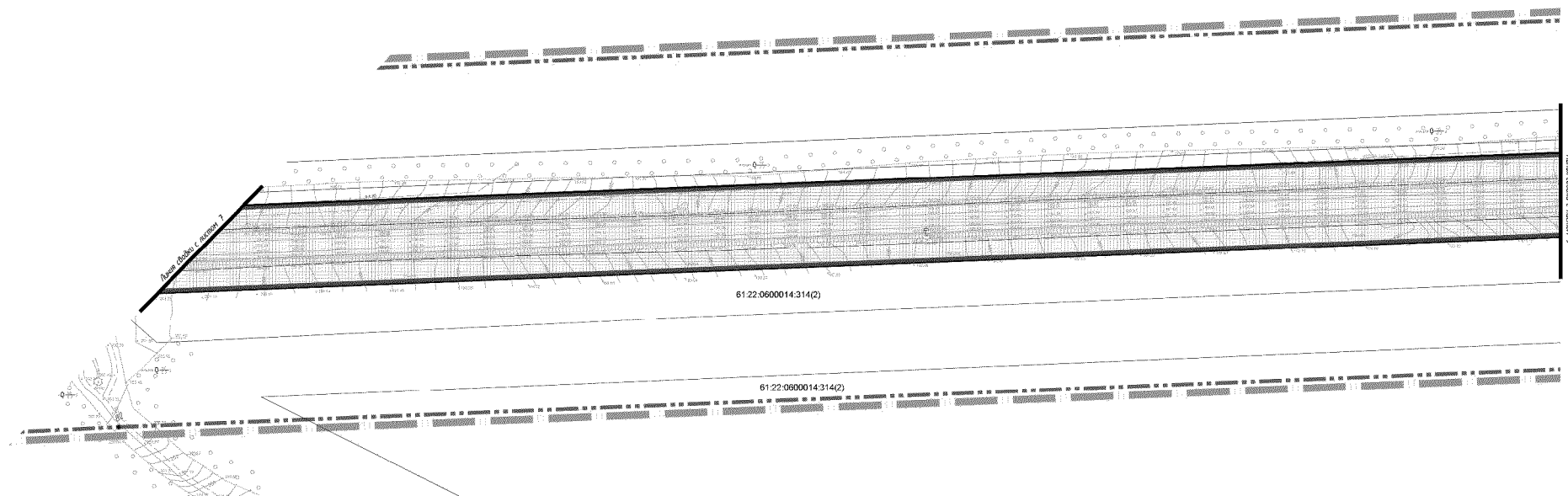
Первомайское сельское поселение  
Миллеровского района Ростовской области










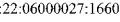
Условные обозначения:

-  — граница подготовки проекта планировки;
-  — граница зоны планируемого размещения линейного объекта;
-  — поворотная точка границы зоны планируемого размещения линейного объекта;
-  — устанавливаемая красная линия;
-  — номер характерной точки устанавливаемой красной линии;
-  — граница зоны с особыми условиями использования территории (придорожная полоса);
-  — поворотная точка зоны с особыми условиями использования территории (придорожная полоса);
-  — граница и номер существующего земельного участка.

Первомайское сельское поселение  
Миллеровского района Ростовской области

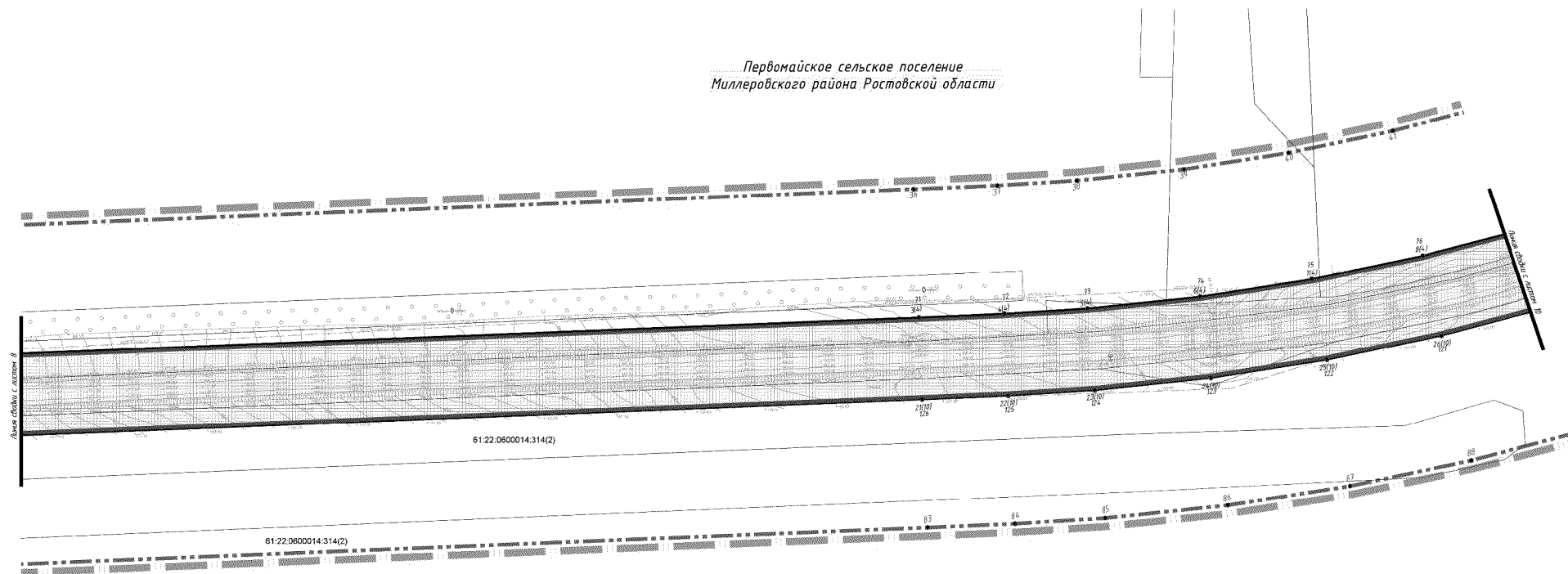


Условные обозначения:









-  — граница подготовки проекта планировки;
-  — граница зоны планируемого размещения линейного объекта;
-  — поворотная точка границы зоны планируемого размещения линейного объекта;
-  — устанавливаемая красная линия;
-  — номер характерной точки устанавливаемой красной линии;
-  — граница зоны с особыми условиями использования территории (придорожная полоса);
-  — поворотная точка зоны с особыми условиями использования территории (придорожная полоса);
-  — граница и номер существующего земельного участка.




Первомайское сельское поселение  
Миллеровского района Ростовской области











Условные обозначения:

-  — граница подготовки проекта планировки;
-  — граница зоны планируемого размещения линейного объекта;
-  — поворотная точка границы зоны планируемого размещения линейного объекта;
-  — устанавливаемая красная линия;
-  — номер характерной точки устанавливаемой красной линии;
-  — граница зоны с особыми условиями использования территории (придорожная полоса);
-  — поворотная точка зоны с особыми условиями использования территории (придорожная полоса);
-  — граница и номер существующего земельного участка.

Первомайское сельское поселение  
Миллеровского района Ростовской области

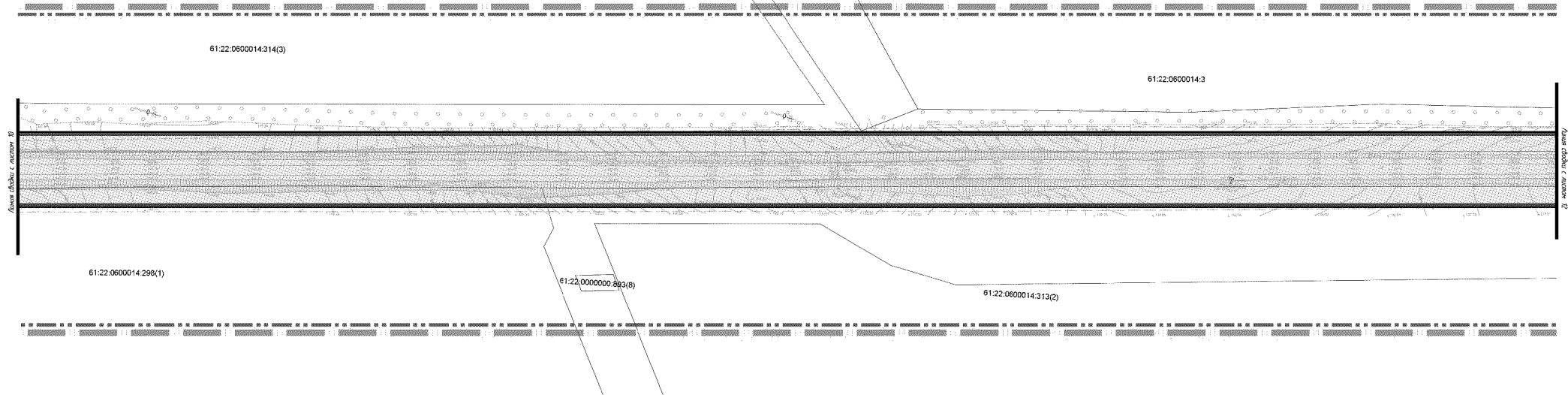


Условные обозначения:









-  — граница подготовки проекта планировки;
-  — граница зоны планируемого размещения линейного объекта;
-  — поворотная точка границы зоны планируемого размещения линейного объекта;
-  — устанавливаемая красная линия;
-  — номер характерной точки устанавливаемой красной линии;
-  — граница зоны с особыми условиями использования территории (придорожная полоса);
-  — поворотная точка зоны с особыми условиями использования территории (придорожная полоса);
-  — граница и номер существующего земельного участка.

61:22:06000027:1660

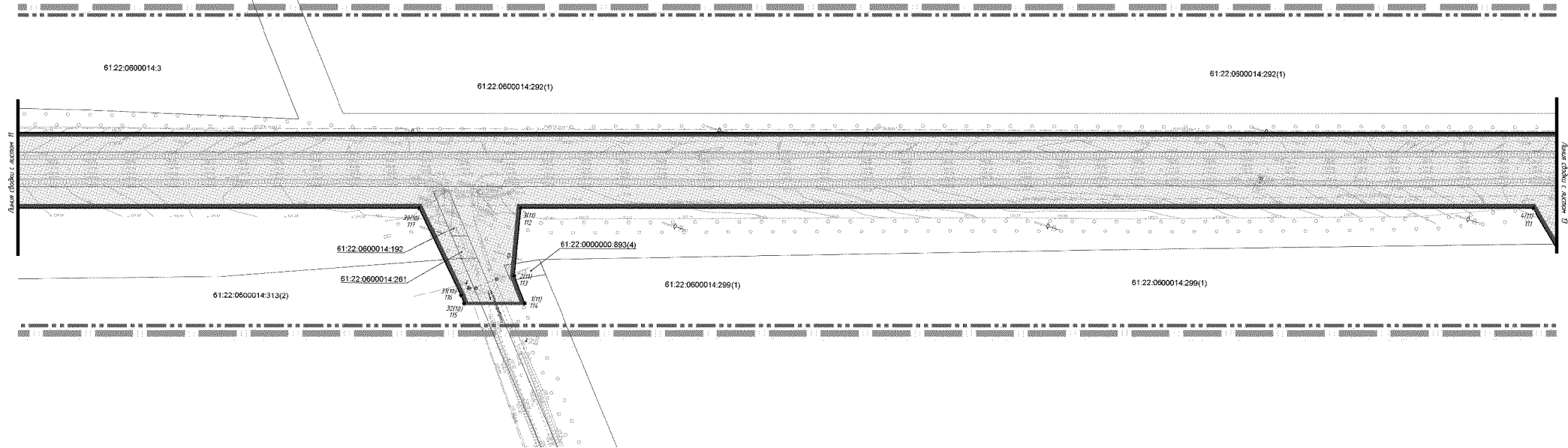
Первомайское сельское поселение  
Миллеровского района Ростовской области











Условные обозначения:

-  — граница подготовки проекта планировки;
-  — граница зоны планируемого размещения линейного объекта;
-  — поворотная точка границы зоны планируемого размещения линейного объекта;
-  — устанавливаемая красная линия;
-  — номер характерной точки устанавливаемой красной линии;
-  — граница зоны с особыми условиями использования территории (придорожная полоса);
-  — поворотная точка зоны с особыми условиями использования территории (придорожная полоса);
-  — граница и номер существующего земельного участка.

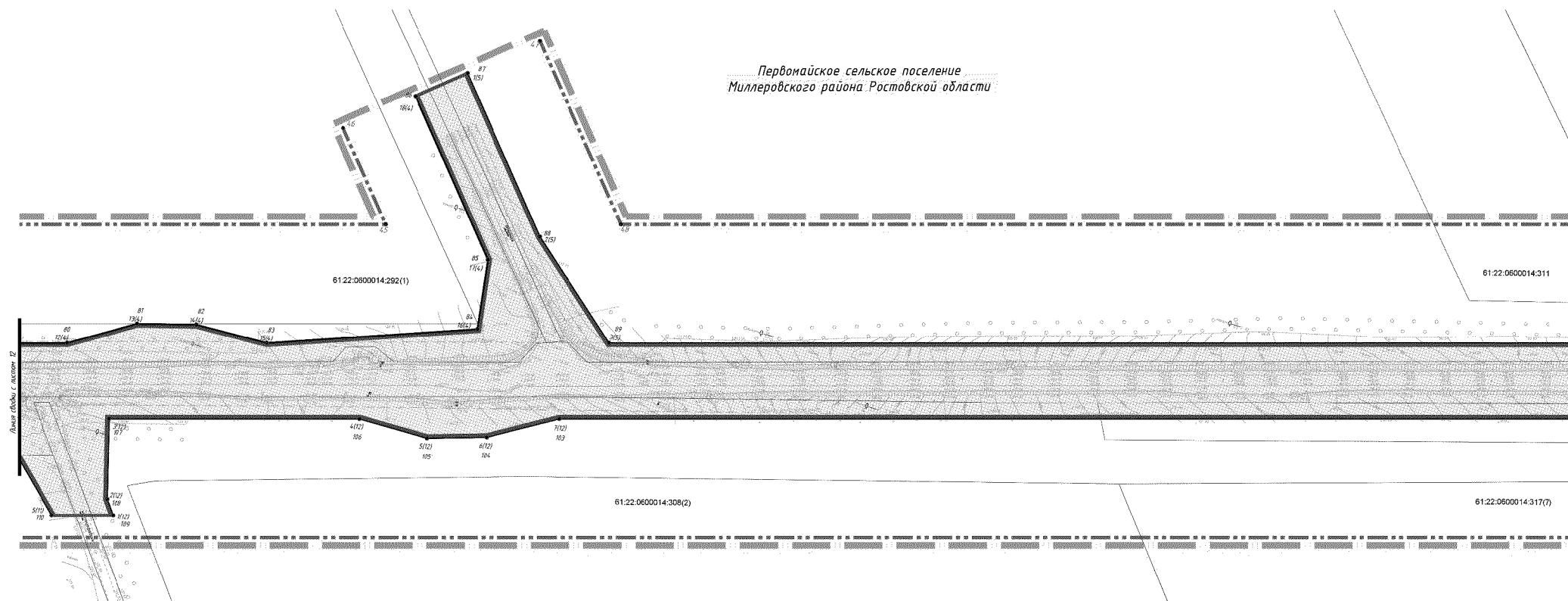
Первомайское сельское поселение  
Миллеровского района Ростовской области











Условные обозначения:

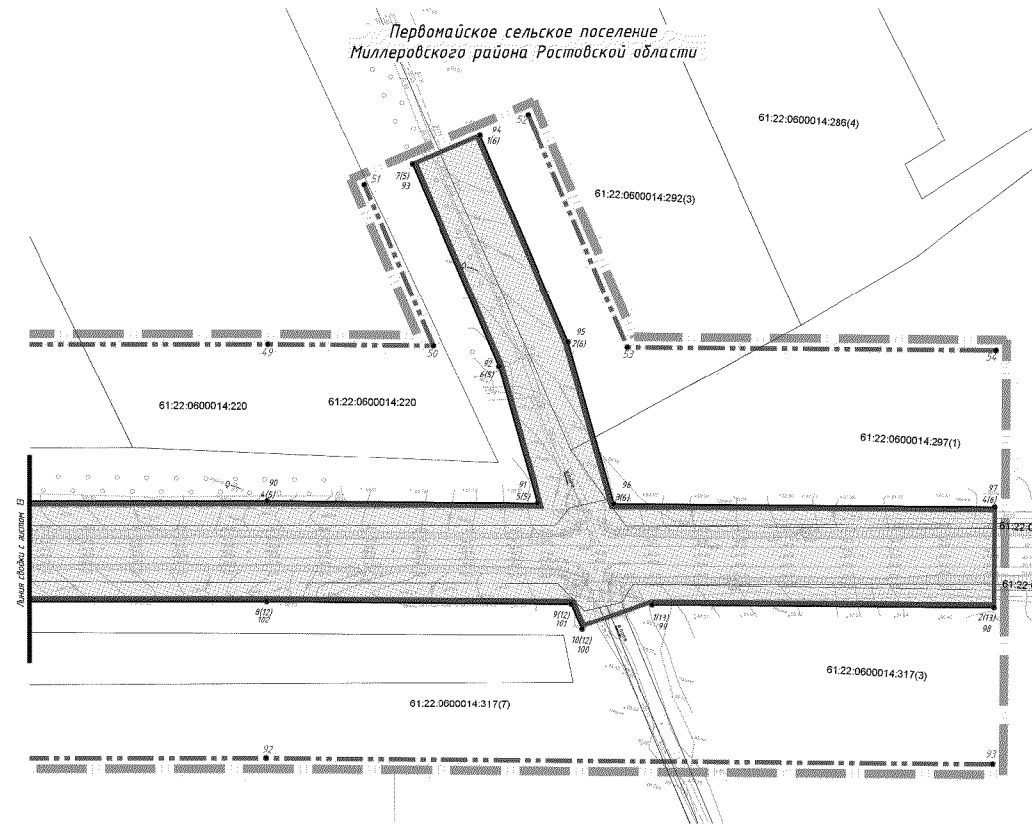
-  — граница подготовки проекта планировки;
-  — граница зоны планируемого размещения линейного объекта;
-  — поворотная точка границы зоны планируемого размещения линейного объекта;
-  — устанавливаемая красная линия;
-  — номер характерной точки устанавливаемой красной линии;
-  — граница зоны с особыми условиями использования территории (придорожная полоса);
-  — поворотная точка зоны с особыми условиями использования территории (придорожная полоса);
-  — граница и номер существующего земельного участка.

Первомайское сельское поселение  
Миллеровского района Ростовской области








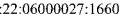


Условные обозначения:

-  — граница подготовки проекта планировки;
-  — граница зоны планируемого размещения линейного объекта;
-  — поворотная точка границы зоны планируемого размещения линейного объекта;
-  — устанавливаемая красная линия;
-  — номер характерной точки устанавливаемой красной линии;
-  — граница зоны с особыми условиями использования территории (придорожная полоса);
-  — поворотная точка зоны с особыми условиями использования территории (придорожная полоса);
-  — граница и номер существующего земельного участка.



Условные обозначения:

-  — граница подготовки проекта планировки;
-  — граница зоны планируемого размещения линейного объекта;
-  — поворотная точка границы зоны планируемого размещения линейного объекта;
-  — устанавливаемая красная линия;
-  — номер характерной точки устанавливаемой красной линии;
-  — граница зоны с особыми условиями использования территории (придорожная полоса);
-  — поворотная точка зоны с особыми условиями использования территории (придорожная полоса);
-  — граница и номер существующего земельного участка.

61:22:06000027:1660

Заместитель начальника  
управления документационного  
обеспечения – начальник  
отдела нормативных документов  
Правительства Ростовской области



В.В. Сечков

## ПОЛОЖЕНИЕ

о размещении линейного объекта «Реконструкция автомобильной дороги общего пользования регионального значения г. Миллерово – ст. Вешенская на участке км 5 + 350 – км 18 + 800 в Миллеровском районе»

### 1. Общие положения

Целью подготовки проекта планировки территории является обеспечение работ по реконструкции автомобильной дороги общего пользования регионального значения г. Миллерово – ст. Вешенская на участке км 5 + 350 – км 18 + 800 в Миллеровском районе.

Основными задачами проекта планировки являются:

установление границ зоны планируемого размещения линейного объекта «Реконструкция автомобильной дороги общего пользования регионального значения г. Миллерово – ст. Вешенская на участке км 5 + 350 – км 18 + 800 в Миллеровском районе»;

установление красных линий – границ территорий, предназначенных для размещения линейного объекта «Реконструкция автомобильной дороги общего пользования регионального значения г. Миллерово – ст. Вешенская на участке км 5 + 350 – км 18 + 800 в Миллеровском районе».

### 2. Положение о размещении линейного объекта

На основании существующей градостроительной ситуации, информации из государственного кадастра недвижимости, планируемых параметров объекта капитального строительства, в проекте планировки определены границы зоны планируемого размещения линейного объекта «Реконструкция автомобильной дороги общего пользования регионального значения г. Миллерово – ст. Вешенская на участке км 5 + 350 – км 18 + 800 в Миллеровском районе».

Каталог координат поворотных точек границы зоны планируемого размещения линейного объекта приведен в таблице № 1.

Таблица № 1

№ точки	X	Y	Длина (метров)	Дирекционный угол
1	2	3	4	5
1	613202,25	2262139,76		
			1,35	57°43'28"

1	2	3	4	5
2	613202,97	2262140,90		
			45,75	59°6'26"
3	613226,46	2262180,16		
			40,63	58°34'45"
4	613247,64	2262214,83		
			88,06	59°30'14"
5	613292,33	2262290,71		
			66,00	58°13'3"
6	613327,09	2262346,81		
			65,60	56°18'28"
7	613363,48	2262401,39		
			65,60	54°25'4"
8	613401,65	2262454,74		
			65,80	52°30'31"
9	613441,70	2262506,95		
			32,60	51°6'5"
10	613462,17	2262532,32		
			28,30	50°14'0"
11	613480,27	2262554,07		
			70,10	48°44'53"
12	613526,49	2262606,77		
			65,60	46°48'36"
13	613571,39	2262654,60		
			65,99	44°53'45"
14	613618,14	2262701,18		
			32,76	43°57'40"
15	613641,72	2262723,92		
			40,37	36°49'59"
16	613674,03	2262748,12		
			39,97	43°56'46"
17	613702,81	2262775,86		
			40,29	51°5'6"
18	613728,12	2262807,21		
			736,56	43°56'34"
19	614258,47	2263318,34		
			2,26	44°49'14"
20	614260,07	2263319,93		
			86,49	43°58'44"
21	614322,31	2263379,99		
			2,26	44°6'8"
22	614323,93	2263381,56		
			43,37	43°37'36"
23	614355,32	2263411,48		
			2,26	44°49'14"



1	2	3	4	5
24	614356,92	2263413,07		
			42,12	43°40'56"
25	614387,38	2263442,16		
			2,26	43°44'35"
26	614389,01	2263443,72		
			31,14	43°55'13"
27	614411,44	2263465,32		
			2,26	44°38'31"
28	614413,05	2263466,91		
			20,89	44°41'23"
29	614427,90	2263481,60		
			5,94	44°19'5"
30	614432,15	2263485,75		
			13,15	44°26'44"
31	614441,54	2263494,96		
			178,89	311°50'54"
32	614560,89	2263361,70		
			35,01	41°50'20"
33	614586,97	2263385,05		
			180,19	131°51'3"
34	614466,75	2263519,27		
			879,92	43°56'49"
35	615100,28	2264129,93		
			2,26	44°38'31"
36	615101,89	2264131,52		
			48,24	43°58'1"
37	615136,61	2264165,01		
			2,26	44°38'31"
38	615138,22	2264166,60		
			729,94	43°58'24"
39	615663,53	2264673,41		
			265,98	43°53'17"
40	615855,22	2264857,80		
			40,34	36°49'39"
41	615887,51	2264881,98		
			40,04	43°57'28"
42	615916,33	2264909,77		
			40,26	51°4'49"
43	615941,62	2264941,09		
			156,42	43°57'4"
44	616054,23	2265049,65		
			54,74	341°2'44"
45	616106,00	2265031,87		
			130,02	311°14'22"

1	2	3	4	5
46	616191,71	2264934,10		
			36,00	41°14'18"
47	616218,78	2264957,83		
			130,02	131°14'22"
48	616133,07	2265055,60		
			48,25	111°6'9"
49	616115,70	2265100,61		
			161,43	46°4'19"
50	616227,69	2265216,87		
			1352,38	43°57'3"
51	617201,32	2266155,48		
			24,88	15°1'30"
52	617225,35	2266161,93		
			61,51	42°58'39"
53	617270,35	2266203,86		
			23,71	77°25'46"
54	617275,51	2266227,00		
			103,98	43°56'53"
55	617350,37	2266299,16		
			60,80	44°25'37"
56	617393,79	2266341,72		
			61,23	47°17'25"
57	617435,32	2266386,71		
			43,42	51°40'5"
58	617462,25	2266420,77		
			43,28	55°38'17"
59	617486,68	2266456,50		
			44,63	59°40'38"
60	617509,21	2266495,02		
			44,65	63°46'25"
61	617528,94	2266535,07		
			43,97	67°50'43"
62	617545,52	2266575,79		
			43,96	71°52'57"
63	617559,19	2266617,57		
			43,95	75°55'22"
64	617569,88	2266660,20		
			44,12	79°57'41"
65	617577,57	2266703,64		
			61,23	84°22'1"
66	617583,58	2266764,57		
			21,53	87°13'51"
67	617584,62	2266786,07		
			176,79	3°37'21"

1	2	3	4	5
68	617761,06	2266797,24		
			35,00	93°37'13"
69	617758,85	2266832,17		
			172,84	183°37'21"
70	617586,36	2266821,25		
			1354,46	87°42'12"
71	617640,64	2268174,62		
			49,78	87°31'29"
72	617642,79	2268224,35		
			48,92	86°25'31"
73	617645,84	2268273,17		
			66,37	84°0'56"
74	617652,76	2268339,18		
			66,00	81°3'26"
75	617663,02	2268404,38		
			66,00	78°4'57"
76	617676,65	2268468,96		
			66,38	75°7'36"
77	617693,69	2268533,12		
			48,91	72°43'55"
78	617708,21	2268579,83		
			49,77	71°37'24"
79	617723,90	2268627,06		
			2854,95	71°26'26"
80	618632,60	2271333,53		
			45,84	55°59'28"
81	618658,24	2271371,53		
			37,58	72°21'21"
82	618669,63	2271407,34		
			45,82	86°7'16"
83	618672,73	2271453,06		
			133,27	67°39'47"
84	618723,38	2271576,33		
			44,41	350°4'1"
85	618767,12	2271568,67		
			113,00	317°36'40"
86	618850,58	2271492,49		
			36,00	47°36'43"
87	618874,85	2271519,08		
			113,00	137°36'40"
88	618791,39	2271595,26		
			80,17	128°25'52"
89	618741,56	2271658,06		
			721,27	71°26'27"

1	2	3	4	5
90	618971,13	2272341,82		
			129,05	71°54'53"
91	619011,19	2272464,49		
			68,03	325°44'7"
92	619067,41	2272426,19		
			105,18	318°21'53"
93	619146,02	2272356,31		
			35,00	48°22'14"
94	619169,27	2272382,47		
			107,43	138°21'44"
95	619088,98	2272453,85		
			80,44	145°44'28"
96	619022,50	2272499,13		
			182,12	71°54'48"
97	619079,04	2272672,25		
			48,00	161°54'58"
98	619033,41	2272687,15		
			163,28	251°54'49"
99	618982,72	2272531,94		
			35,55	231°56'4"
100	618960,80	2272503,95		
			13,25	318°25'40"
101	618970,71	2272495,16		
			145,44	251°54'50"
102	618925,56	2272356,91		
			752,59	251°26'27"
103	618686,02	2271643,46		
			47,27	237°13'16"
104	618660,43	2271603,72		
			37,58	250°31'25"
105	618647,90	2271568,29		
			44,41	267°24'21"
106	618645,89	2271523,93		
			158,38	251°26'26"
107	618595,48	2271373,79		
			50,62	162°47'9"
108	618547,13	2271388,77		
			11,05	141°36'57"
109	618538,47	2271395,63		
			38,66	251°26'2"
110	618526,16	2271358,98		
			70,60	311°12'57"
111	618572,68	2271305,87		
			644,72	251°26'25"

1	2	3	4	5
112	618367,47	2270694,68		
			43,48	166°51'55"
113	618325,13	2270704,56		
			18,91	140°58'0"
114	618310,44	2270716,47		
			38,43	251°26'33"
115	618298,21	2270680,04		
			5,47	321°0'47"
116	618302,46	2270676,60		
			61,95	315°51'1"
117	618346,91	2270633,45		
			2100,32	251°26'26"
118	617678,40	2268642,36		
			50,23	251°37'48"
119	617662,57	2268594,69		
			50,71	252°43'23"
120	617647,51	2268546,27		
			68,48	255°8'2"
121	617629,94	2268480,08		
			68,49	258°5'5"
122	617615,80	2268413,07		
			68,48	261°3'13"
123	617605,15	2268345,42		
			68,48	264°1'26"
124	617598,02	2268277,31		
			50,69	266°24'53"
125	617594,85	2268226,72		
			50,23	267°30'45"
126	617592,67	2268176,54		
			1350,20	267°42'14"
127	617538,57	2266827,42		
			59,40	267°13'51"
128	617535,70	2266768,09		
			58,18	264°22'5"
129	617529,99	2266710,19		
			40,57	259°57'2"
130	617522,91	2266670,24		
			40,57	255°55'10"
131	617513,04	2266630,89		
			40,57	251°52'40"
132	617500,42	2266592,33		
			40,58	247°50'50"
133	617485,12	2266554,75		
			41,22	243°47'0"

1	2	3	4	5
134	617466,91	2266517,77		
			41,21	239°40'14"
135	617446,10	2266482,20		
			39,92	235°38'43"
136	617423,57	2266449,24		
			39,93	231°39'39"
137	617398,80	2266417,92		
			58,19	227°17'29"
138	617359,33	2266375,16		
			59,40	224°25'38"
139	617316,91	2266333,58		
			1046,63	223°57'2"
140	616563,40	2265607,18		
			40,26	216°49'18"
141	616531,17	2265583,05		
			40,00	223°56'48"
142	616502,37	2265555,29		
			40,37	231°3'48"
143	616477,00	2265523,89		
			158,28	223°57'12"
144	616363,05	2265414,03		
			54,21	151°23'17"
145	616315,46	2265439,99		
			9,40	124°36'10"
146	616310,12	2265447,73		
			36,49	223°56'43"
147	616283,85	2265422,41		
			3,47	304°33'35"
148	616285,82	2265419,55		
			63,68	288°38'44"
149	616306,18	2265359,21		
			2595,08	223°57'3"
150	614437,89	2263558,12		
			10,11	125°29'54"
151	614432,02	2263566,35		
			35,38	223°57'29"
152	614406,55	2263541,79		
			10,10	305°27'8"
153	614412,41	2263533,56		
			487,16	223°57'5"
154	614061,69	2263195,45		
			40,29	216°49'39"
155	614029,44	2263171,30		
			39,97	223°56'46"

1	2	3	4	5
156	614000,66	2263143,56		
			40,37	231°3'48"
157	613975,29	2263112,16		
			153,74	223°57'4"
158	613864,61	2263005,46		
			82,98	174°1'0"
159	613782,08	2263014,11		
			119,99	152°34'43"
160	613675,57	2263069,37		
			36,00	242°34'25"
161	613658,99	2263037,42		
			120,00	332°34'28"
162	613765,50	2262982,15		
			53,26	301°31'3"
163	613793,34	2262936,75		
			290,03	223°57'4"
164	613584,54	2262735,46		
			67,19	224°54'13"
165	613536,95	2262688,03		
			67,19	226°47'50"
166	613490,95	2262639,05		
			67,20	228°42'39"
167	613446,61	2262588,56		
			33,59	230°8'0"
168	613425,08	2262562,78		
			33,60	231°4'36"
169	613403,97	2262536,64		
			67,19	232°30'59"
170	613363,08	2262483,32		
			67,19	234°24'46"
171	613323,98	2262428,68		
			67,19	236°18'45"
172	613286,71	2262372,77		
			67,19	238°13'8"
173	613251,32	2262315,65		
			176,18	239°10'1"
174	613161,02	2262164,37		
			48,02	329°10'2"
1	613202,25	2262139,76		
Площадь – 660 794,80 кв. метра				

### 3. Планировочные решения и характеристика линейного объекта

Проект планировки территории для размещения линейного объекта «Реконструкция автомобильной дороги общего пользования регионального значения г. Миллерово – ст. Вешенская на участке км 5 + 350 – км 18 + 800 в Миллеровском районе» подготовлен для территории, находящейся в Первомайском сельском поселении Миллеровского района Ростовской области.

Начало трассы (ПК 0 + 00,00) принято на км 5 + 987 автомобильной дороги общего пользования регионального значения г. Миллерово – ст. Вешенская. Общее направление трассы сохранено существующим – совпадает с направлением существующей автодороги. На проектируемой автомобильной дороге предусматривается устройство шести примыканий и четырех пересечений на пикетах: ПК10 + 54, ПК41 + 36, ПК45 + 20, ПК104 + 06, ПК111 + 26, ПК114 + 62, ПК18 + 71, ПК35 + 89, ПК64 + 47, ПК123 + 63.

Конец трассы принят на ПК 125 + 55,00 и соответствует км 18 + 800 автомобильной дороги общего пользования регионального значения г. Миллерово – ст. Вешенская.

Параметры участка реконструкции автомобильной дороги общего пользования регионального значения г. Миллерово – ст. Вешенская на участке км 5 + 350 – км 18 + 800 в Миллеровском районе приведены в таблице № 2.

Таблица № 2

Показатели	Единица измерения	Проектное предложение
1	2	3
Категория автомобильной дороги	–	II
Расчетная скорость	километров в час	120
Число полос движения	штук	2
Ширина полосы движения	метров	3,75
Тип дорожной одежды	–	капитальный
Вид покрытия	–	асфальтобетон
Расчетные нагрузки:		
искусственные сооружения	–	АК-14; НК-14
автомобильная дорога	–	АК-11,5; НК-14

В проекте планировки территории, в границах зоны планируемого размещения автомобильной дороги общего пользования регионального значения г. Миллерово – ст. Вешенская на участке км 5 + 350 – км 18 + 800 в Миллеровском районе установлены красные линии.

Красные линии установлены по границе зоны планируемого размещения линейного объекта и имеют разрывы в местах примыканий и пересечений.

Каталог координат поворотных точек красных линий приведен в таблице № 3.



Таблица № 3

№ точки	X	Y	Длина (метров)	Дирекционный угол
1	2	3	4	5
Красная линия № 1				
1	613202,25	2262139,76		
			1,35	57°43'28"
2	613202,97	2262140,90		
			45,75	59°6'26"
3	613226,46	2262180,16		
			40,63	58°34'45"
4	613247,64	2262214,83		
			88,06	59°30'14"
5	613292,33	2262290,71		
			66,00	58°13'3"
6	613327,09	2262346,81		
			65,60	56°18'28"
7	613363,48	2262401,39		
			65,60	54°25'4"
8	613401,65	2262454,74		
			65,80	52°30'31"
9	613441,70	2262506,95		
			32,60	51°6'5"
10	613462,17	2262532,32		
			28,30	50°14'0"
11	613480,27	2262554,07		
			70,10	48°44'53"
12	613526,49	2262606,77		
			65,60	46°48'36"
13	613571,39	2262654,60		
			65,99	44°53'45"
14	613618,14	2262701,18		
			32,76	43°57'40"
15	613641,72	2262723,92		
			40,37	36°49'59"
16	613674,03	2262748,12		
			39,97	43°56'46"
17	613702,81	2262775,86		
			40,29	51°5'6"
18	613728,12	2262807,21		
			736,56	43°56'34"
19	614258,47	2263318,34		
			2,26	44°49'14"
20	614260,07	2263319,93		

1	2	3	4	5
			86,49	43°58'44"
21	614322,31	2263379,99		
			2,26	44°6'8"
22	614323,93	2263381,56		
			43,37	43°37'36"
23	614355,32	2263411,48		
			2,26	44°49'14"
24	614356,92	2263413,07		
			42,12	43°40'56"
25	614387,38	2263442,16		
			2,26	43°44'35"
26	614389,01	2263443,72		
			31,14	43°55'13"
27	614411,44	2263465,32		
			2,26	44°38'31"
28	614413,05	2263466,91		
			20,89	44°41'23"
29	614427,90	2263481,60		
			5,94	44°19'5"
30	614432,15	2263485,75		
			13,15	44°26'44"
31	614441,54	2263494,96		
			178,89	311°50'54"
32	614560,89	2263361,70		
Красная линия № 2				
1	614586,97	2263385,05		
			180,19	131°51'3"
2	614466,75	2263519,27		
			879,92	43°56'49"
3	615100,28	2264129,93		
			2,26	44°38'31"
4	615101,89	2264131,52		
			48,24	43°58'1"
5	615136,61	2264165,01		
			2,26	44°38'31"
6	615138,22	2264166,60		
			729,94	43°58'24"
7	615663,53	2264673,41		
			265,98	43°53'17"
8	615855,22	2264857,80		
			40,34	36°49'39"
9	615887,51	2264881,98		
			40,04	43°57'28"
10	615916,33	2264909,77		

1	2	3	4	5
			40,26	51°4'49"
11	615941,62	2264941,09		
			156,42	43°57'4"
12	616054,23	2265049,65		
			54,74	341°2'44"
13	616106,00	2265031,87		
			130,02	311°14'22"
14	616191,71	2264934,10		
Красная линия № 3				
1	616218,78	2264957,83		
			130,02	131°14'22"
2	616133,07	2265055,60		
			48,25	111°6'9"
3	616115,70	2265100,61		
			161,43	46°4'19"
4	616227,69	2265216,87		
			1352,38	43°57'3"
5	617201,32	2266155,48		
			24,88	15°1'30"
6	617225,35	2266161,93		
			61,51	42°58'39"
7	617270,35	2266203,86		
			23,71	77°25'46"
8	617275,51	2266227,00		
			103,98	43°56'53"
9	617350,37	2266299,16		
			60,80	44°25'37"
10	617393,79	2266341,72		
			61,23	47°17'25"
11	617435,32	2266386,71		
			43,42	51°40'5"
12	617462,25	2266420,77		
			43,28	55°38'17"
13	617486,68	2266456,50		
			44,63	59°40'38"
14	617509,21	2266495,02		
			44,65	63°46'25"
15	617528,94	2266535,07		
			43,97	67°50'43"
16	617545,52	2266575,79		
			43,96	71°52'57"
17	617559,19	2266617,57		
			43,95	75°55'22"
18	617569,88	2266660,20		

1	2	3	4	5
			44,12	79°57'41"
19	617577,57	2266703,64		
			61,23	84°22'1"
20	617583,58	2266764,57		
			21,53	87°13'51"
21	617584,62	2266786,07		
			176,79	3°37'21"
22	617761,06	2266797,24		
Красная линия № 4				
1	617758,85	2266832,17		
			172,84	183°37'21"
2	617586,36	2266821,25		
			1354,46	87°42'12"
3	617640,64	2268174,62		
			49,78	87°31'29"
4	617642,79	2268224,35		
			48,92	86°25'31"
5	617645,84	2268273,17		
			66,37	84°0'56"
6	617652,76	2268339,18		
			66,00	81°3'26"
7	617663,02	2268404,38		
			66,00	78°4'57"
8	617676,65	2268468,96		
			66,38	75°7'36"
9	617693,69	2268533,12		
			48,91	72°43'55"
10	617708,21	2268579,83		
			49,77	71°37'24"
11	617723,90	2268627,06		
			2854,95	71°26'26"
12	618632,60	2271333,53		
			45,84	55°59'28"
13	618658,24	2271371,53		
			37,58	72°21'21"
14	618669,63	2271407,34		
			45,82	86°7'16"
15	618672,73	2271453,06		
			133,27	67°39'47"
16	618723,38	2271576,33		
			44,41	350°4'1"
17	618767,12	2271568,67		
			113,00	317°36'40"
18	618850,58	2271492,49		

1	2	3	4	5
Красная линия № 5				
1	618874,85	2271519,08	113,00	137°36'40"
2	618791,39	2271595,26	80,17	128°25'52"
3	618741,56	2271658,06	721,27	71°26'27"
4	618971,13	2272341,82	129,05	71°54'53"
5	619011,19	2272464,49	68,03	325°44'7"
6	619067,41	2272426,19	105,18	318°21'53"
7	619146,02	2272356,31		
Красная линия № 6				
1	619169,27	2272382,47	107,43	138°21'44"
2	619088,98	2272453,85	80,44	145°44'28"
3	619022,50	2272499,13	182,12	71°54'48"
4	619079,04	2272672,25		
Красная линия № 7				
1	613161,02	2262164,37	176,18	59°10'1"
2	613251,32	2262315,65	67,19	58°13'8"
3	613286,71	2262372,77	67,19	56°18'45"
4	613323,98	2262428,68	67,19	54°24'46"
5	613363,08	2262483,32	67,19	52°30'59"
6	613403,97	2262536,64	33,60	51°4'36"
7	613425,08	2262562,78	33,59	50°8'0"
8	613446,61	2262588,56	67,20	48°42'39"
9	613490,95	2262639,05	67,19	46°47'50"
10	613536,95	2262688,03	67,19	44°54'13"
11	613584,54	2262735,46		

1	2	3	4	5
			290,03	43°57'4"
12	613793,34	2262936,75		
			53,26	121°31'3"
13	613765,50	2262982,15		
			120,00	152°34'28"
14	613658,99	2263037,42		
Красная линия № 8				
1	613675,57	2263069,37		
			119,99	332°34'43"
2	613782,08	2263014,11		
			82,98	354°1'0"
3	613864,61	2263005,46		
			153,74	43°57'4"
4	613975,29	2263112,16		
			40,37	51°3'48"
5	614000,66	2263143,56		
			39,97	43°56'46"
6	614029,44	2263171,30		
			40,29	36°49'39"
7	614061,69	2263195,45		
			487,16	43°57'5"
8	614412,41	2263533,56		
			10,10	125°27'8"
9	614406,55	2263541,79		
Красная линия № 9				
1	614432,02	2263566,35		
			10,11	305°29'54"
2	614437,89	2263558,12		
			2595,08	43°57'3"
3	616306,18	2265359,21		
			63,68	108°38'44"
4	616285,82	2265419,55		
			3,47	124°33'35"
5	616283,85	2265422,41		
Красная линия № 10				
1	616310,12	2265447,73		
			9,40	304°36'10"
2	616315,46	2265439,99		
			54,21	331°23'17"
3	616363,05	2265414,03		
			158,28	43°57'12"
4	616477,00	2265523,89		
			40,37	51°3'48"
5	616502,37	2265555,29		

1	2	3	4	5
			40,00	43°56'48"
6	616531,17	2265583,05		
			40,26	36°49'18"
7	616563,40	2265607,18		
			1046,63	43°57'2"
8	617316,91	2266333,58		
			59,40	44°25'38"
9	617359,33	2266375,16		
			58,19	47°17'29"
10	617398,80	2266417,92		
			39,93	51°39'39"
11	617423,57	2266449,24		
			39,92	55°38'43"
12	617446,10	2266482,20		
			41,21	59°40'14"
13	617466,91	2266517,77		
			41,22	63°47'0"
14	617485,12	2266554,75		
			40,58	67°50'50"
15	617500,42	2266592,33		
			40,57	71°52'40"
16	617513,04	2266630,89		
			40,57	75°55'10"
17	617522,91	2266670,24		
			40,57	79°57'2"
18	617529,99	2266710,19		
			58,18	84°22'5"
19	617535,70	2266768,09		
			59,40	87°13'51"
20	617538,57	2266827,42		
			1350,20	87°42'14"
21	617592,67	2268176,54		
			50,23	87°30'45"
22	617594,85	2268226,72		
			50,69	86°24'53"
23	617598,02	2268277,31		
			68,48	84°1'26"
24	617605,15	2268345,42		
			68,48	81°3'13"
25	617615,80	2268413,07		
			68,49	78°5'5"
26	617629,94	2268480,08		
			68,48	75°8'2"
27	617647,51	2268546,27		

1	2	3	4	5
			50,71	72°43'23"
28	617662,57	2268594,69		
			50,23	71°37'48"
29	617678,40	2268642,36		
			2100,32	71°26'26"
30	618346,91	2270633,45		
			61,95	135°51'1"
31	618302,46	2270676,60		
			5,47	141°0'47"
32	618298,21	2270680,04		
Красная линия № 10				
1	618310,44	2270716,47		
			18,91	320°58'0"
2	618325,13	2270704,56		
			43,48	346°51'55"
3	618367,47	2270694,68		
			644,72	71°26'25"
4	618572,68	2271305,87		
			70,60	131°12'57"
5	618526,16	2271358,98		
Красная линия № 12				
1	618538,47	2271395,63		
			11,05	321°36'57"
2	618547,13	2271388,77		
			50,62	342°47'9"
3	618595,48	2271373,79		
			158,38	71°26'26"
4	618645,89	2271523,93		
			44,41	87°24'21"
5	618647,90	2271568,29		
			37,58	70°31'25"
6	618660,43	2271603,72		
			47,27	57°13'16"
7	618686,02	2271643,46		
			752,59	71°26'27"
8	618925,56	2272356,91		
			145,44	71°54'50"
9	618970,71	2272495,16		
			13,25	138°25'40"
10	618960,80	2272503,95		
Красная линия № 13				
1	618982,72	2272531,94		
			163,28	71°54'49"
2	619033,41	2272687,15		



В соответствии с Федеральным законом от 08.11.2007 № 257-ФЗ «Об автомобильных дорогах и о дорожной деятельности в Российской Федерации и о внесении изменений в отдельные законодательные акты Российской Федерации» для линейного объекта «Реконструкция автомобильной дороги общего пользования регионального значения г. Миллерово – ст. Вешенская на участке км 5 + 350 – км 18 + 800 в Миллеровском районе» установлена граница зоны с особыми условиями использования территории – придорожная полоса.

Каталог координат поворотных точек границ устанавливаемой придорожной полосы автомобильной дороги представлен в таблице № 4.

Таблица № 4

№ точки	X	Y	Длина (метров)	Дирекционный угол
1	2	3	4	5
Граница придорожной полосы № 1				
1	613266,64	2262101,33		
			175,16	59°10'12"
2	613356,41	2262251,74		
			64,13	58°12'49"
3	613390,19	2262306,25		
			63,11	56°18'54"
4	613425,19	2262358,76		
			63,11	54°24'31"
5	613461,92	2262410,08		
			63,62	52°30'38"
6	613500,64	2262460,56		
			31,05	51°5'33"
7	613520,14	2262484,72		
			31,05	50°8'8"
8	613540,04	2262508,55		
			63,61	48°42'12"
9	613582,02	2262556,34		
			63,11	46°48'15"
10	613625,22	2262602,35		
			64,13	44°54'19"
11	613670,64	2262647,62		
			1115,32	43°57'4"
12	614473,60	2263421,70		
			102,93	311°50'45"
13	614542,27	2263345,02		
Граница придорожной полосы № 2				
14	614605,59	2263401,73		
			106,05	131°50'48"

1	2	3	4	5
15	614534,84	2263480,73		
			2156,39	43°57'3"
16	616087,30	2264977,35		
			101,35	311°14'23"
17	616154,11	2264901,14		
Граница придорожной полосы № 3				
18	616256,38	2264990,78		
			107,80	131°14'8"
19	616185,32	2265071,85		
			1690,87	43°57'3"
20	617402,64	2266245,38		
			62,99	44°25'17"
21	617447,63	2266289,47		
			65,96	47°17'30"
22	617492,37	2266337,94		
			48,89	51°39'38"
23	617522,70	2266376,29		
			48,53	55°38'20"
24	617550,09	2266416,35		
			49,95	59°40'40"
25	617575,31	2266459,47		
			49,99	63°46'43"
26	617597,40	2266504,32		
			49,28	67°50'56"
27	617615,98	2266549,96		
			49,24	71°53'7"
28	617631,29	2266596,76		
			49,24	75°55'7"
29	617643,27	2266644,52		
			49,64	79°57'12"
30	617651,93	2266693,40		
			66,00	84°21'56"
31	617658,41	2266759,08		
			6,64	87°14'13"
32	617658,73	2266765,71		
			104,12	3°37'25"
33	617762,64	2266772,29		
Граница придорожной полосы № 4				
34	617757,27	2266857,12		
			94,84	183°37'17"
35	617662,62	2266851,13		
			1321,43	87°42'13"
36	617715,57	2268171,50		
			48,94	87°31'2"

1	2	3	4	5
37	617717,69	2268220,39		
			46,62	86°25'17"
38	617720,60	2268266,92		
			62,86	84°1'9"
39	617727,15	2268329,44		
			62,12	81°3'12"
40	617736,81	2268390,80		
			62,13	78°5'30"
41	617749,63	2268451,59		
			62,87	75°7'26"
42	617765,77	2268512,35		
			46,62	72°43'52"
43	617779,61	2268556,87		
			48,93	71°37'1"
44	617795,04	2268603,30		
			3056,04	71°26'27"
45	618767,74	2271500,41		
			66,53	317°36'49"
46	618816,88	2271455,56		
Граница придорожной полосы № 5				
47	618908,56	2271556,02		
			126,58	137°37'9"
48	618815,06	2271641,34		
			714,03	71°26'26"
49	619042,33	2272318,24		
			78,92	71°54'51"
50	619066,83	2272393,26		
			83,74	318°21'35"
51	619129,41	2272337,62		
Граница придорожной полосы № 6				
52	619185,88	2272401,15		
			120,78	138°21'47"
53	619095,61	2272481,40		
			176,28	71°54'56"
54	619150,33	2272648,97		
Граница придорожной полосы № 7				
55	613096,62	2262202,80		
			176,82	59°10'9"
56	613187,24	2262354,63		
			69,05	58°13'5"
57	613223,61	2262413,33		
			69,68	56°18'44"
58	613262,26	2262471,31		
			69,68	54°24'53"

1	2	3	4	5
59	613302,81	2262527,98		
			69,37	52°30'33"
60	613345,03	2262583,02		
			35,16	51°5'46"
61	613367,11	2262610,38		
			35,16	50°7'25"
62	613389,65	2262637,36		
			69,37	48°42'20"
63	613435,43	2262689,48		
			69,68	46°48'32"
64	613483,12	2262740,28		
			69,06	44°54'1"
65	613532,04	2262789,03		
			241,60	43°57'1"
66	613705,98	2262956,71		
			78,88	152°34'39"
67	613635,96	2262993,04		
Граница придорожной полосы № 8				
68	613698,60	2263113,76		
			124,72	332°34'20"
69	613809,30	2263056,31		
			4799,50	43°57'4"
70	617264,63	2266387,36		
			57,23	44°25'36"
71	617305,50	2266427,42		
			53,44	47°16'58"
72	617341,75	2266466,68		
			34,46	51°40'12"
73	617363,12	2266493,71		
			34,69	55°37'55"
74	617382,70	2266522,34		
			35,89	59°40'37"
75	617400,82	2266553,32		
			35,87	63°46'41"
76	617416,67	2266585,50		
			35,26	67°50'34"
77	617429,97	2266618,16		
			35,29	71°53'19"
78	617440,94	2266651,70		
			35,28	75°55'28"
79	617449,52	2266685,92		
			35,05	79°57'36"
80	617455,63	2266720,43		
			53,42	84°21'36"

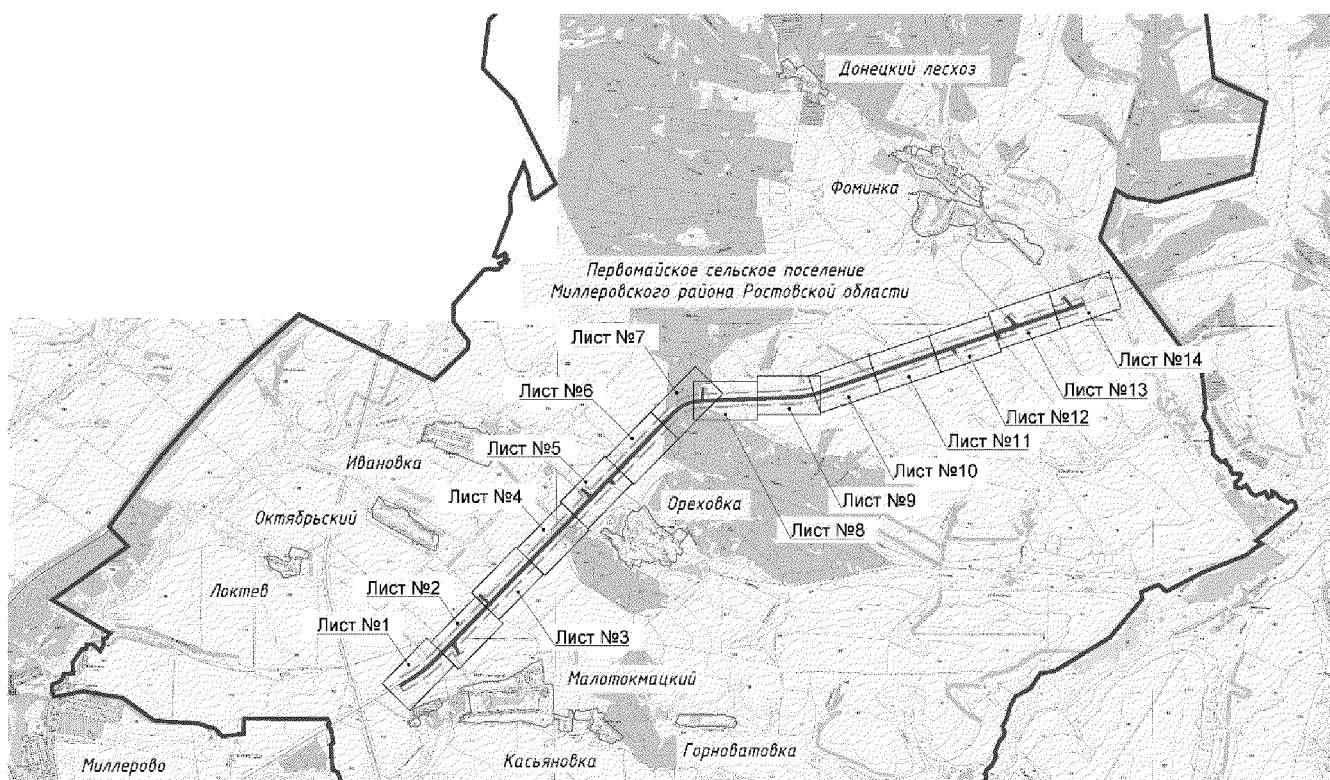
1	2	3	4	5
81	617460,88	2266773,59		
			57,21	87°14'5"
82	617463,64	2266830,73		
			1350,02	87°42'13"
83	617517,74	2268179,67		
			51,06	87°31'10"
84	617519,95	2268230,68		
			52,98	86°25'6"
85	617523,26	2268283,56		
			72,00	84°1'16"
86	617530,76	2268355,17		
			72,36	81°2'53"
87	617542,02	2268426,65		
			72,37	78°5'38"
88	617556,95	2268497,46		
			71,99	75°7'34"
89	617575,43	2268567,04		
			53,00	72°43'27"
90	617591,17	2268617,65		
			51,07	71°37'32"
91	617607,27	2268666,12		
			3918,13	71°26'26"
92	618854,37	2272380,48		
			347,09	71°54'59"
93	618962,11	2272710,43		

Заместитель начальника  
управления документационного  
обеспечения – начальник  
отдела нормативных документов  
Правительства Ростовской области

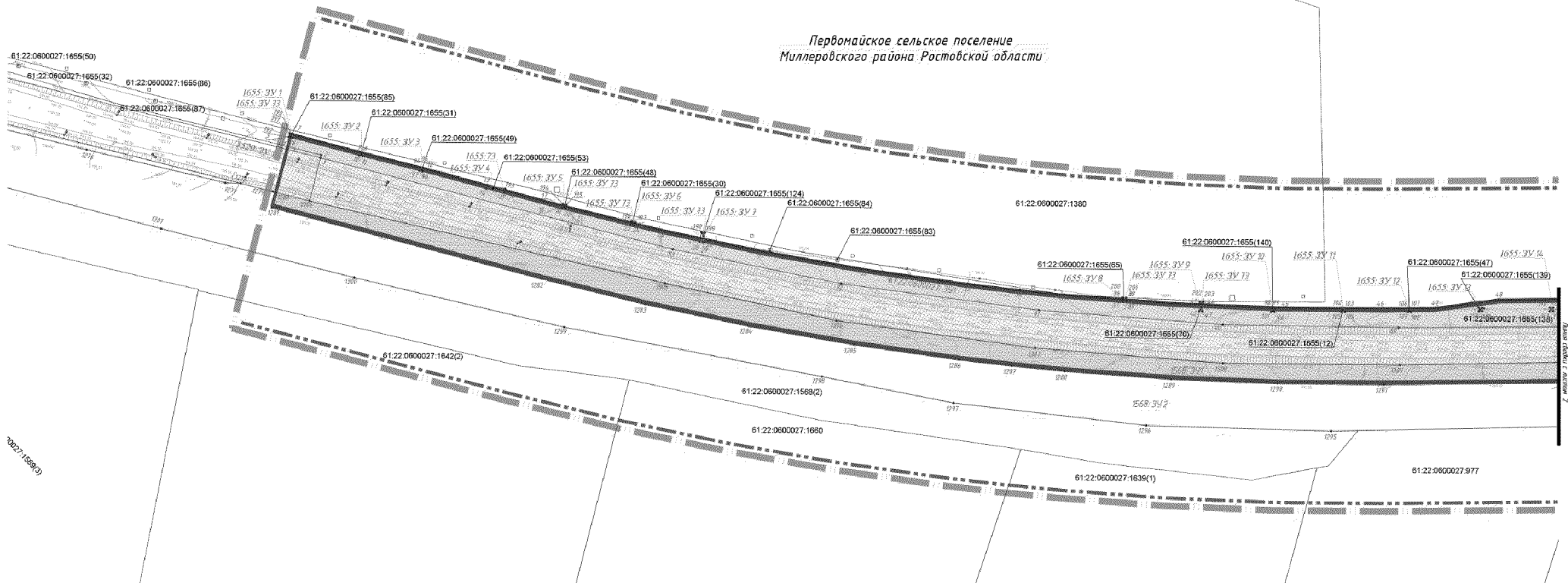


В.В. Сечков













**ЧЕРТЕЖ**  
межевания территории размещения  
линейного объекта «Реконструкция автомобильной  
дороги общего пользования регионального значения г. Миллерово –  
ст. Вешенская на участке км 5 + 350 – км 18 + 800 в Миллеровском районе»



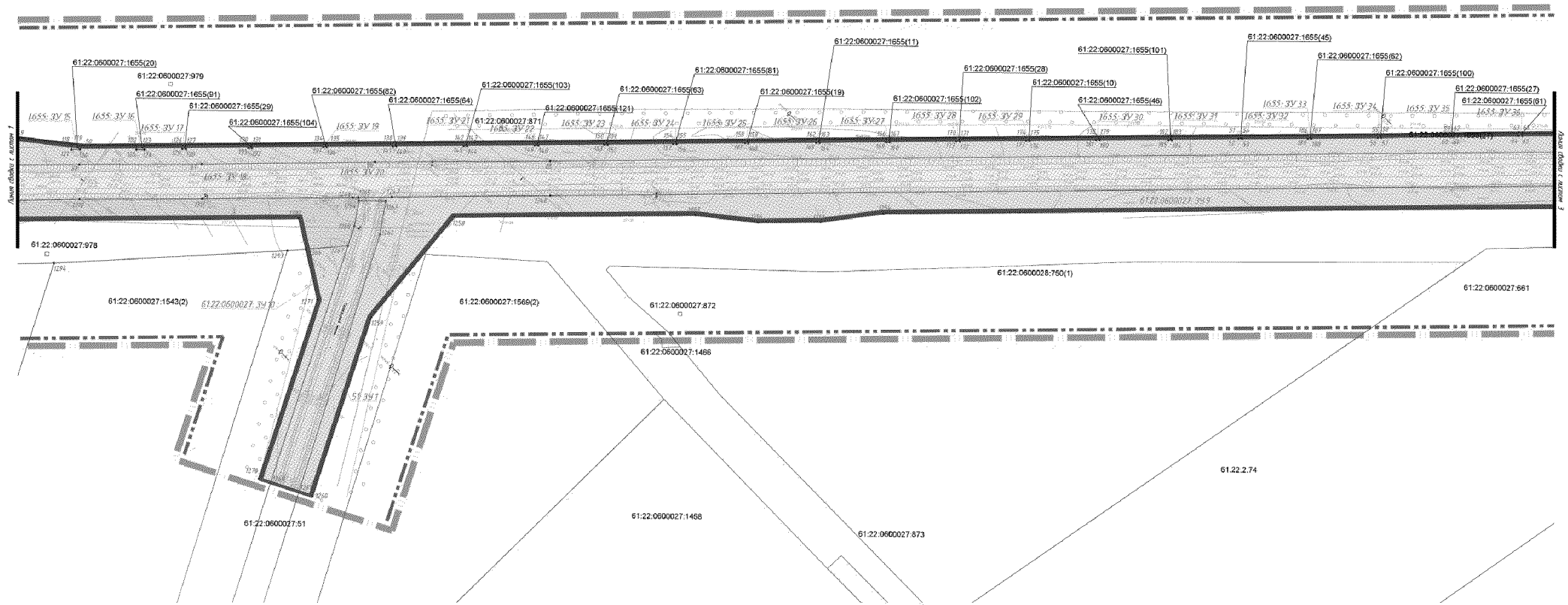
Первомайское сельское поселение  
Миллеровского района Ростовской области












Условные обозначения:

-  — граница подготовки проекта межевания;
-  — полоса постоянного отвода автомобильной дороги;
-  — устанавливаемая красная линия;
-  — граница существующего земельного участка;
-  — граница образуемого земельного участка;
-  — земельный участок, образуемый из земель, находящихся в государственной собственности;
-  — номер земельного участка, образуемого из земель, находящихся в государственной собственности;
-  — поворотная точка образуемого земельного участка;
-  — земельный участок, образуемый путем раздела земельных участков, находящихся в государственной собственности;
-  — номер земельного участка, образуемого путем раздела;
-  — земельный участок, подлежащий изъятию для государственных нужд Ростовской области;
-  — граница зоны с особыми условиями использования территории (придорожная полоса).

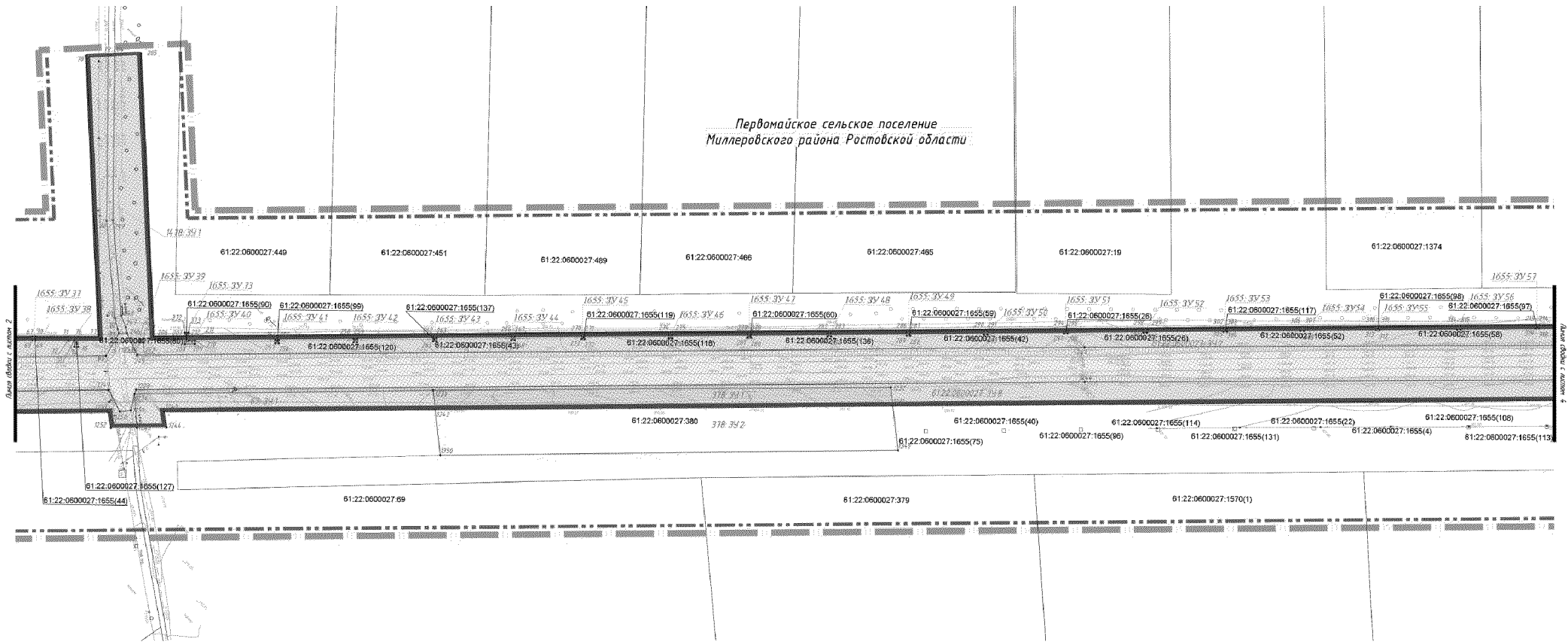
Первомайское сельское поселение  
Миллеровского района Ростовской области









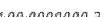





Условные обозначения:

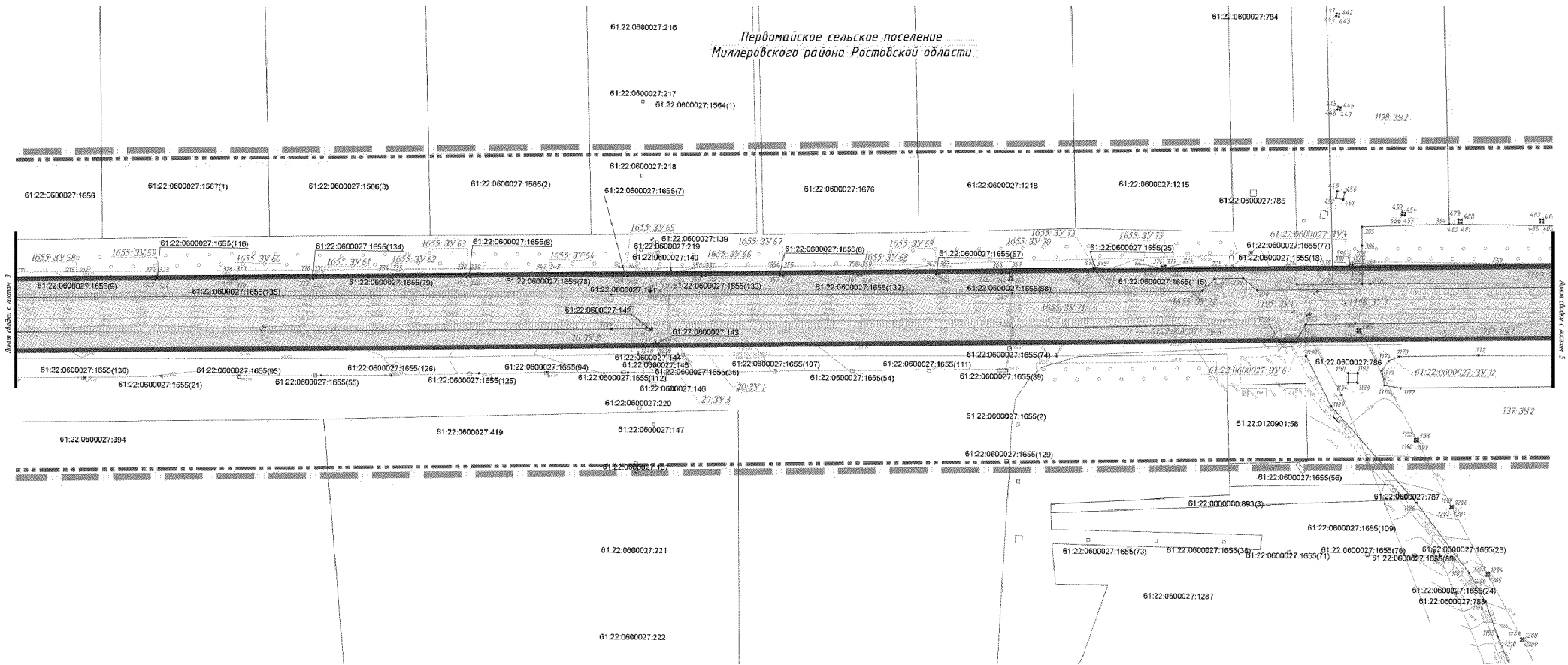
-  — граница подготовки проекта межевания;
-  — полоса постоянного отвода автомобильной дороги;
-  — устанавливаемая красная линия;
-  — граница существующего земельного участка;
-  — граница образуемого земельного участка;
-  — земельный участок, образуемый из земель, находящихся в государственной собственности;
- 61:00:0000000:391 — номер земельного участка, образуемого из земель, находящихся в государственной собственности;
- 30 — поворотная точка образуемого земельного участка;
-  — земельный участок, образуемый путем раздела земельных участков, находящихся в государственной собственности;
- 00:391 — номер земельного участка, образуемого путем раздела;
-  — земельный участок, подлежащий изъятию для государственных нужд Ростовской области;
-  — граница зоны с особыми условиями использования территории (придорожная полоса).







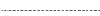

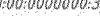







## Условные обозначения:

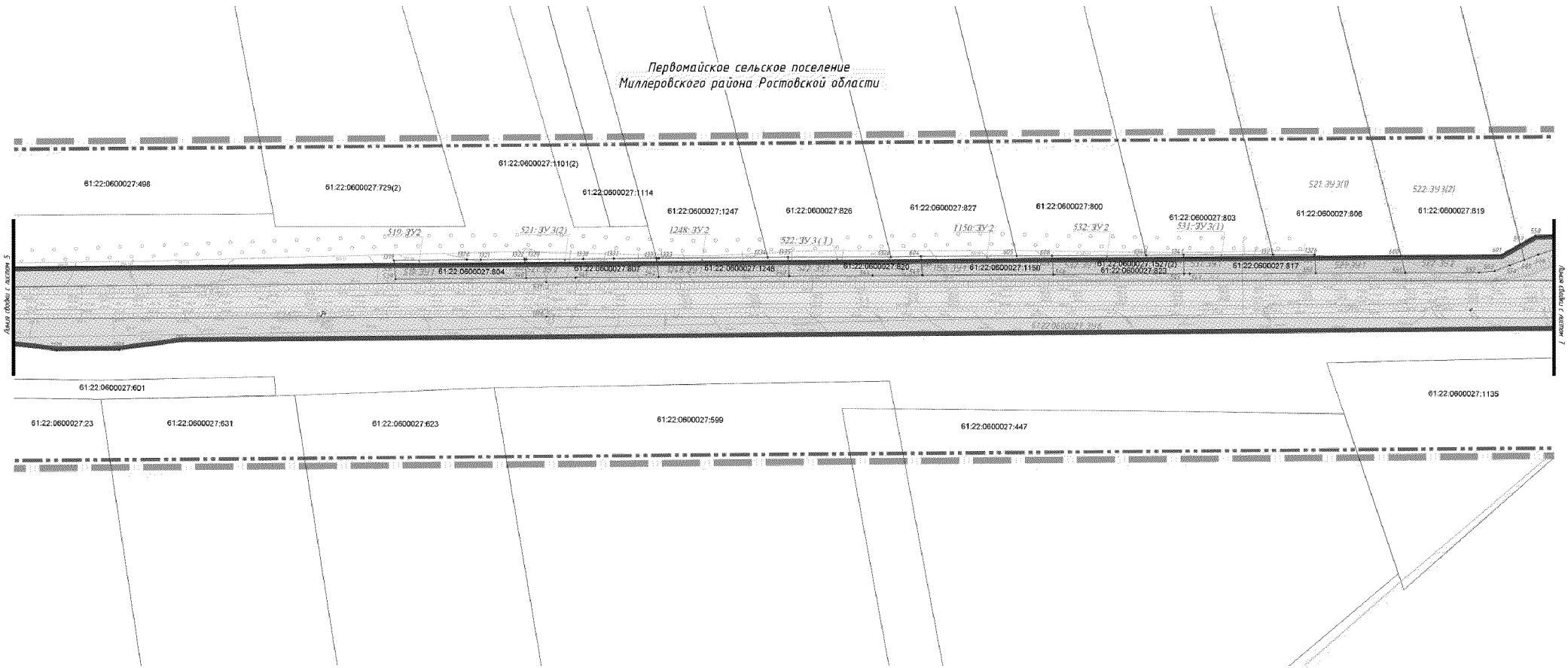
-  — граница подготовки проекта межевания;
-  — полоса постоянного отвода автомобильной дороги;
-  — устанавливаемая красная линия;
-  — граница существующего земельного участка;
-  — граница образуемого земельного участка;
-  — земельный участок, образуемый из земель, находящихся в государственной собственности;
-  61:00:0000000:391 — номер земельного участка, образуемого из земель, находящихся в государственной собственности;
-  • 30 — поворотная точка образуемого земельного участка;
-  — земельный участок, образуемый путем раздела земельных участков, находящихся в государственной собственности;
-  00:341 — номер земельного участка, образуемого путем раздела;
-  — земельный участок, подлежащий изъятию для государственных нужд Ростовской области;
-  — граница зоны с особыми условиями использования территории (придорожная полоса).












Условные обозначения:

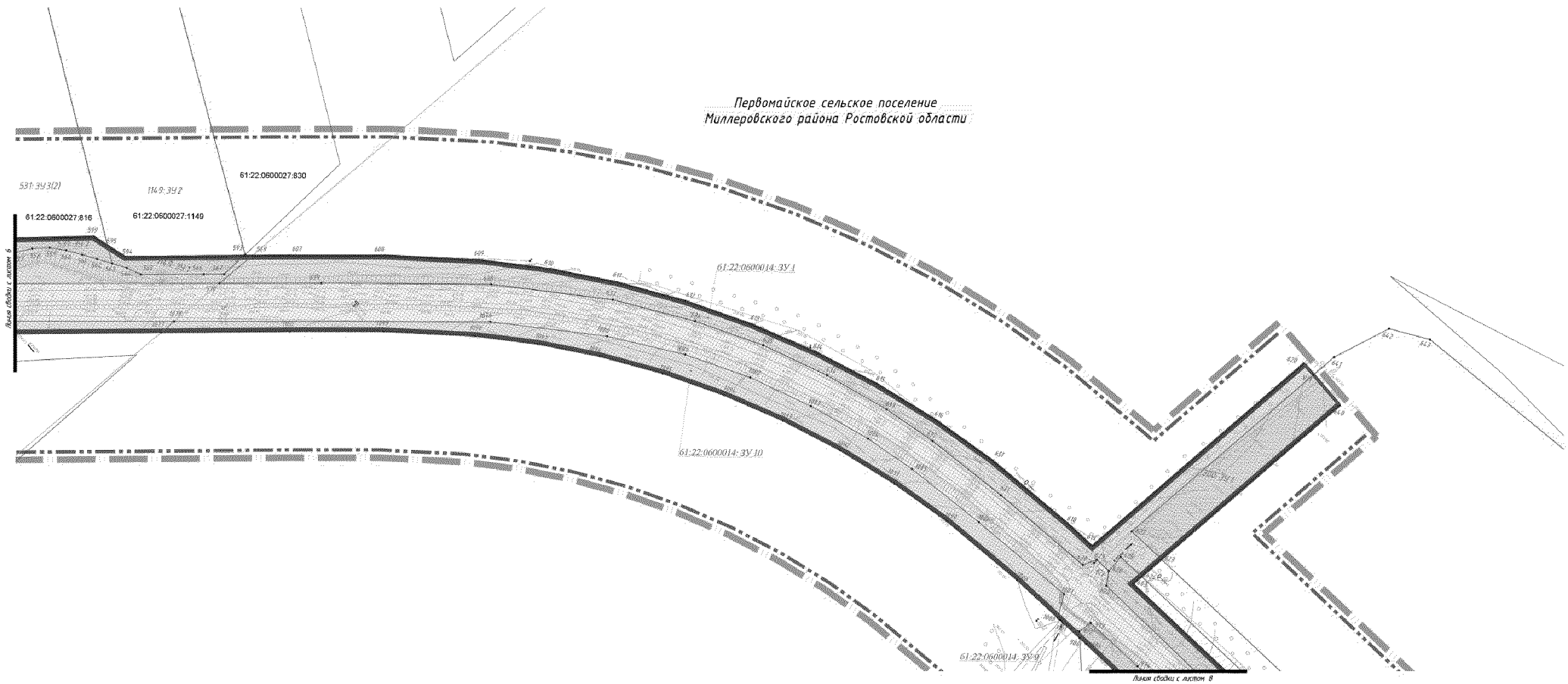
-  — граница подготовки проекта межевания;
-  — полоса постоянного отвода автомобильной дороги;
-  — устанавливаемая красная линия;
-  — граница существующего земельного участка;
-  — граница образуемого земельного участка;
-  — земельный участок, образуемый из земель, находящихся в государственной собственности;
-  — номер земельного участка, образуемого из земель, находящихся в государственной собственности;
-  — поворотная точка образуемого земельного участка;
-  — земельный участок, образуемый путем раздела земельных участков, находящихся в государственной собственности;
-  — номер земельного участка, образуемого путем раздела;
-  — земельный участок, подлежащий изъятию для государственных нужд Ростовской области;
-  — граница зоны с особыми условиями использования территории (придорожная полоса).





## Условные обозначения:

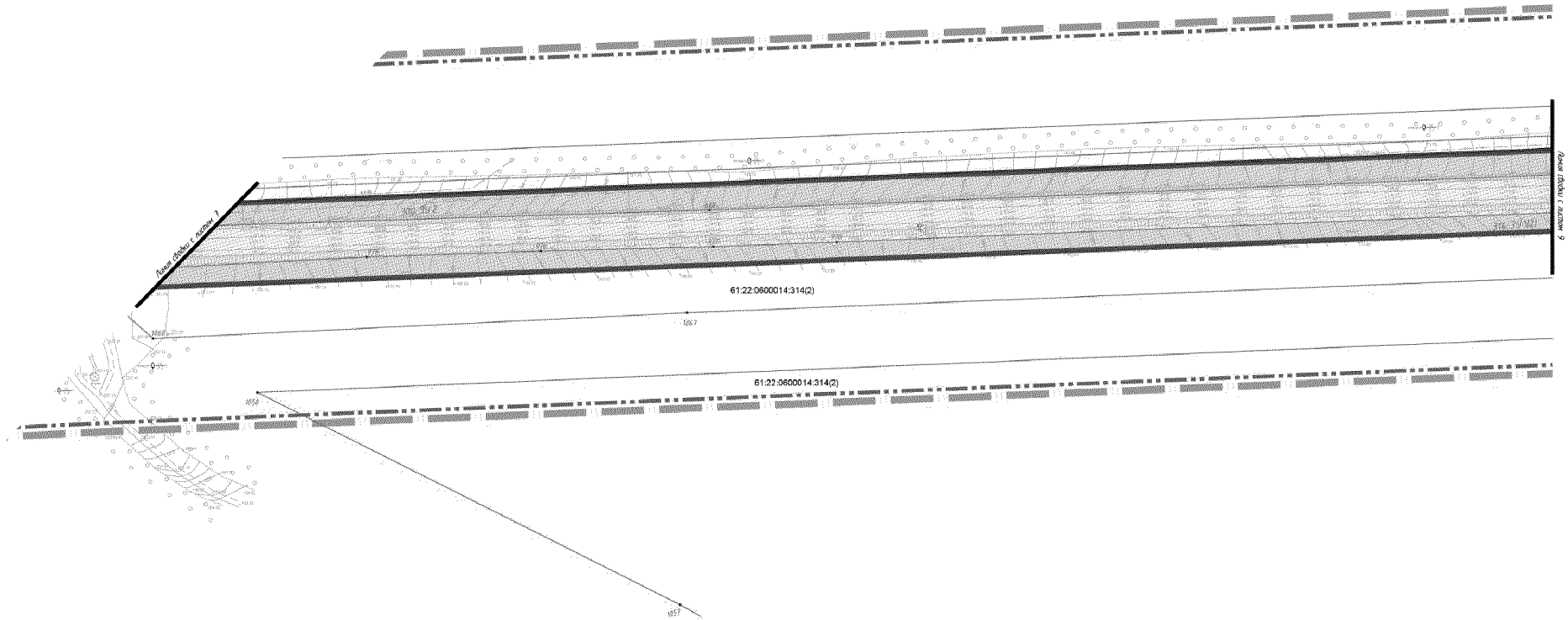
-  — граница подготовки проекта межевания;
-  — полоса постоянного отвода автомобильной дороги;
-  — устанавливаемая красная линия;
-  — граница существующего земельного участка;
-  — граница образуемого земельного участка;
-  — земельный участок, образуемый из земель, находящихся в государственной собственности;
- 61:00:0000000:391 — номер земельного участка, образуемого из земель, находящихся в государственной собственности;
- 30 — поворотная точка образуемого земельного участка;
-  — земельный участок, образуемый путем раздела земельных участков, находящихся в государственной собственности;
- 00:391 — номер земельного участка, образуемого путем раздела;
-  — земельный участок, подлежащий изъятию для государственных нужд Ростовской области;
-  — граница зоны с особыми условиями использования территории (придорожная полоса).












## Условные обозначения:

- граница подготовки проекта межевания;
- полоса постоянного отвода автомобильной дороги;
- устанавливаемая красная линия;
- граница существующего земельного участка;
- граница образуемого земельного участка;
- земельный участок, образуемый из земель, находящихся в государственной собственности;
- 61:00:0000000:3У1 — номер земельного участка, образуемого из земель, находящихся в государственной собственности;
- 30 — поворотная точка образуемого земельного участка;
- земельный участок, образуемый путем раздела земельных участков, находящихся в государственной собственности;
- 00:3У1 — номер земельного участка, образуемого путем раздела;
- земельный участок, подлежащий изъятию для государственных нужд Ростовской области;
- граница зоны с особыми условиями использования территории (придорожная полоса).


Первомайское сельское поселение  
Миллеровского района Ростовской области















Условные обозначения:

-  — граница подготовки проекта межевания;
-  — полоса постоянного отвода автомобильной дороги;
-  — устанавливаемая красная линия;
-  — граница существующего земельного участка;
-  — граница образуемого земельного участка;
-  — земельный участок, образуемый из земель, находящихся в государственной собственности;
- 61:00:0000000:391 — номер земельного участка, образуемого из земель, находящихся в государственной собственности;
- 30 — поворотная точка образуемого земельного участка;
-  — земельный участок, образуемый путем раздела земельных участков, находящихся в государственной собственности;
- 00:391 — номер земельного участка, образуемого путем раздела;
-  — земельный участок, подлежащий изъятию для государственных нужд Ростовской области;
-  — граница зоны с особыми условиями использования территории (придорожная полоса).

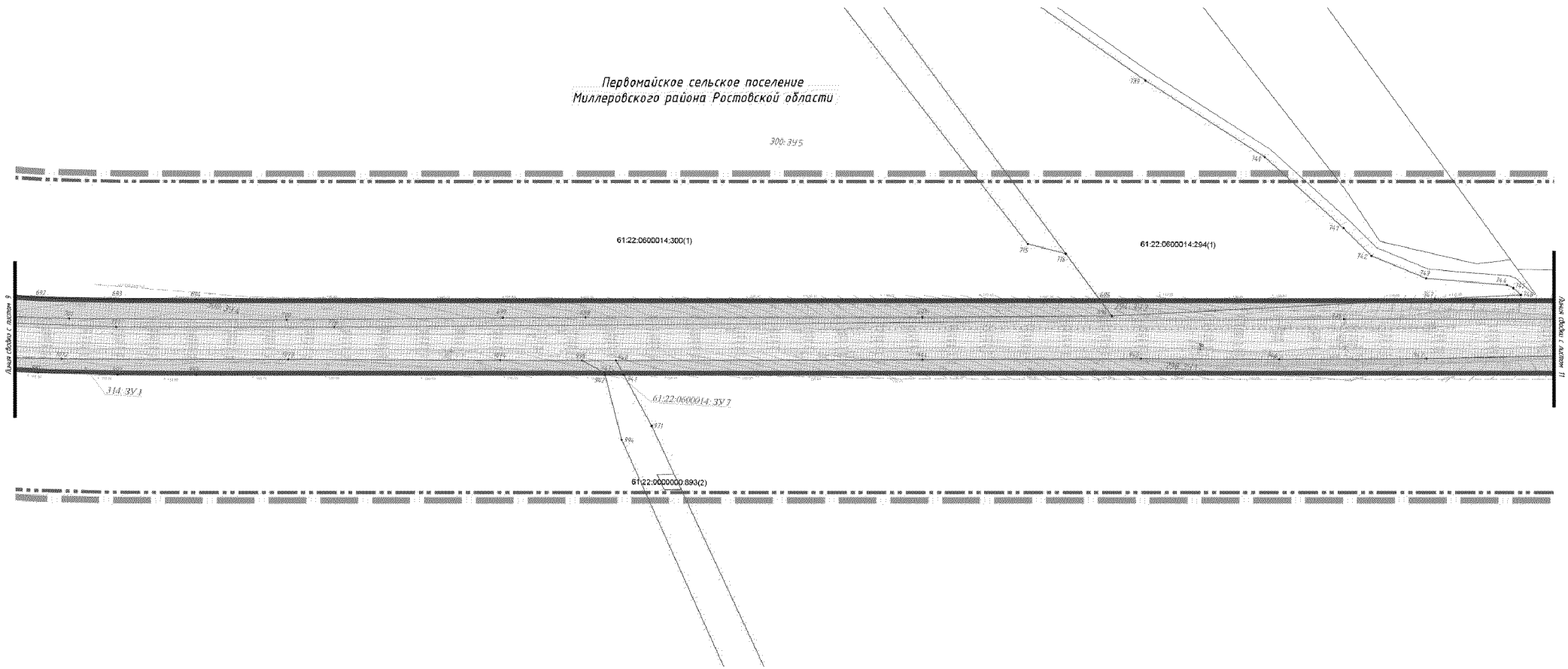
Первомайское сельское поселение  
Миллеровского района Ростовской области












Условные обозначения:

-  — граница подготовки проекта межевания;
-  — полоса постоянного отвода автомобильной дороги;
-  — устанавливаемая красная линия;
-  — граница существующего земельного участка;
-  — граница образуемого земельного участка;
-  — земельный участок, образуемый из земель, находящихся в государственной собственности;
-  — номер земельного участка образуемого из земель, находящихся в государственной собственности;
-  — поворотная точка образуемого земельного участка;
-  — земельный участок, образуемый путем раздела земельных участков, находящихся в государственной собственности;
-  — номер земельного участка, образуемого путем раздела;
-  — земельный участок, подлежащий изъятию для государственных нужд Ростовской области;
-  — граница зоны с особыми условиями использования территории (придорожная полоса).

Первомайское сельское поселение  
Миллеровского района Ростовской области

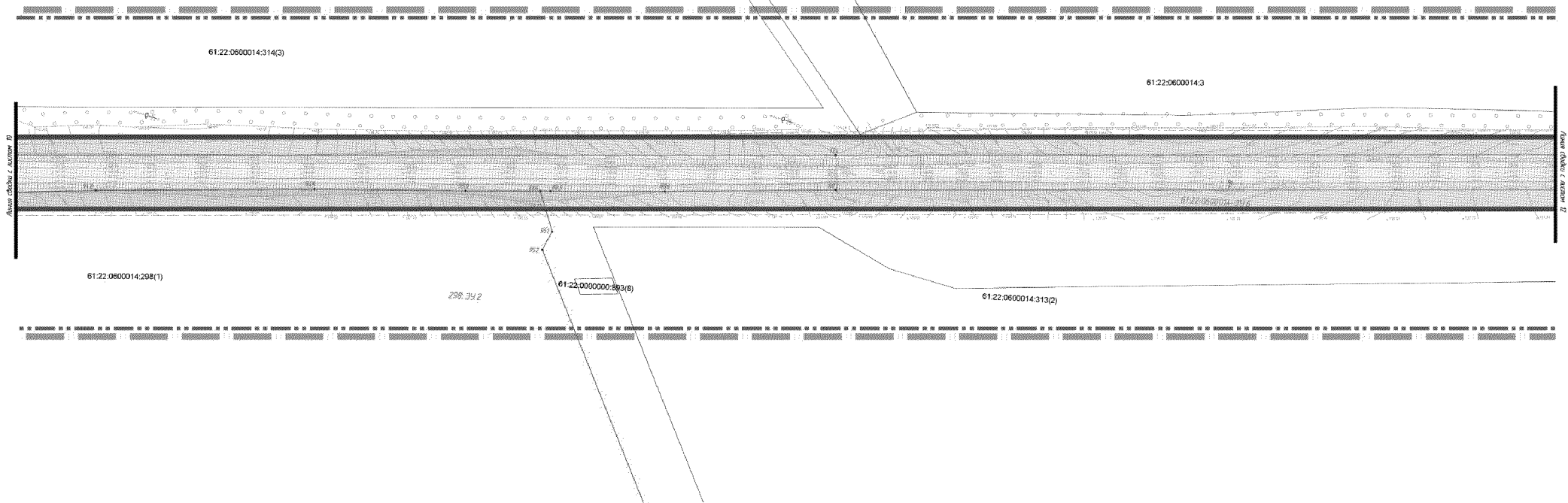


Условные обозначения:










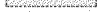


-  — граница подготовки проекта межевания;
-  — полоса постоянного отвода автомобильной дороги;
-  — устанавливаемая красная линия;
-  — граница существующего земельного участка;
-  — граница образуемого земельного участка;
-  — земельный участок, образуемый из земель, находящихся в государственной собственности;
- 61:00:0000000:391 — номер земельного участка образуемого из земель, находящихся в государственной собственности;
- 30 — поворотная точка образуемого земельного участка;
-  — земельный участок, образуемый путем раздела земельных участков, находящихся в государственной собственности;
- 00:39.1 — номер земельного участка, образуемого путем раздела;
-  — земельный участок, подлежащий изъятию для государственных нужд Ростовской области;
-  — граница зоны с особыми условиями использования территории (придорожная полоса).



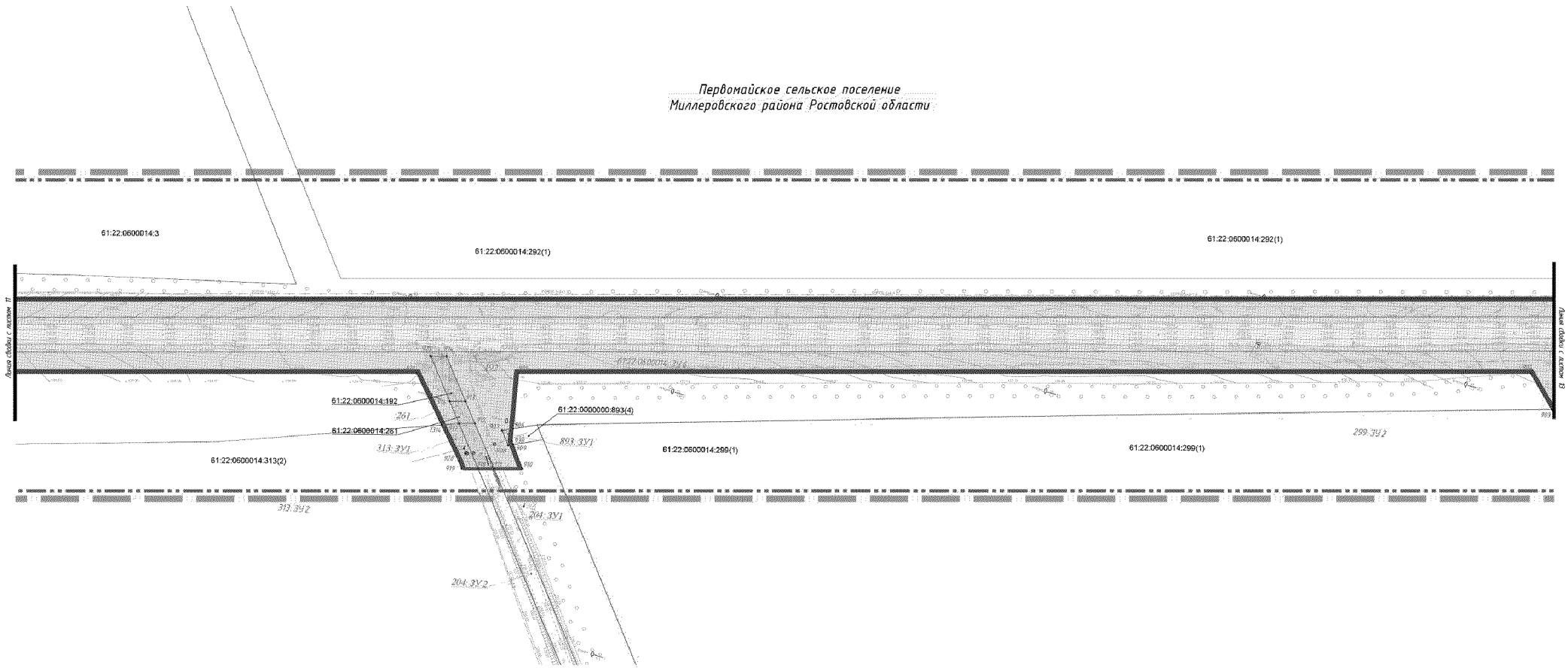
Первомайское сельское поселение  
Миллеровского района Ростовской области












Условные обозначения:

-  — граница подготовки проекта межевания;
-  — полоса постоянного отвода автомобильной дороги;
-  — устанавливаемая красная линия;
-  — граница существующего земельного участка;
-  — граница образуемого земельного участка;
-  — земельный участок, образуемый из земель, находящихся в государственной собственности;
-  61:00:0000000:341 — номер земельного участка, образуемого из земель, находящихся в государственной собственности;
-  • 30 — поворотная точка образуемого земельного участка;
-  — земельный участок, образуемый путем раздела земельных участков, находящихся в государственной собственности;
-  00:341 — номер земельного участка, образуемого путем раздела;
-  — земельный участок, подлежащий изъятию для государственных нужд Ростовской области;
-  — граница зоны с особыми условиями использования территории (придорожная полоса).

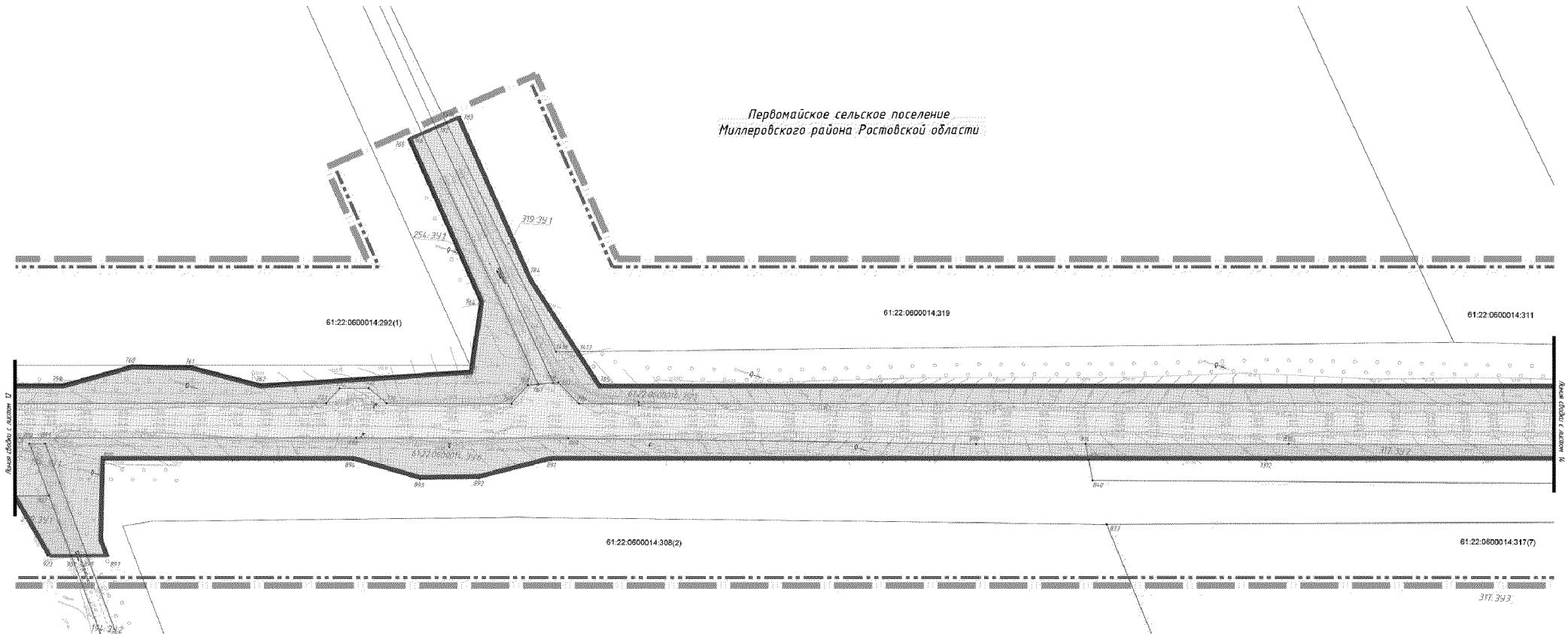
Первомайское сельское поселение  
Миллеровского района Ростовской области









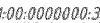


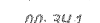


Условные обозначения:

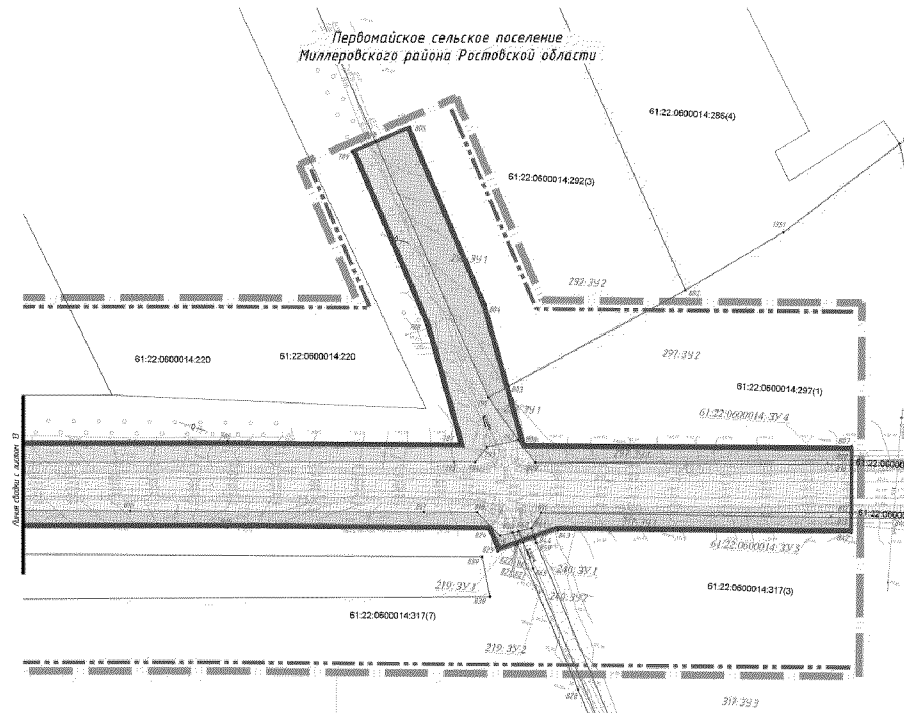
-  — граница подготовки проекта межевания;
-  — полоса постоянного отвода автомобильной дороги;
-  — устанавливаемая красная линия;
-  — граница существующего земельного участка;
-  — граница образуемого земельного участка;
-  — земельный участок, образуемый из земель, находящихся в государственной собственности;
- 61:00:0000000:391 — номер земельного участка, образуемого из земель, находящихся в государственной собственности;
- 30 — поворотная точка образуемого земельного участка;
-  — земельный участок, образуемый путем раздела земельных участков, находящихся в государственной собственности;
- 00:391 — номер земельного участка, образуемого путем раздела;
-  — земельный участок, подлежащий изъятию для государственных нужд Ростовской области;
-  — граница зоны с особыми условиями использования территории (придорожная полоса).

Первомайское сельское поселение  
Миллеровского района Ростовской области





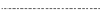









Условные обозначения:

-  — граница подготовки проекта межевания;
-  — полоса постоянного отвода автомобильной дороги;
-  — устанавливаемая красная линия;
-  — граница существующего земельного участка;
-  — граница образуемого земельного участка;
-  — земельный участок, образуемый из земель, находящихся в государственной собственности;
-  61:00:0000000:341 — номер земельного участка, образуемого из земель, находящихся в государственной собственности;
-  • 30 — поворотная точка образуемого земельного участка;
-  — земельный участок, образуемый путем раздела земельных участков, находящихся в государственной собственности;
-  00:341 — номер земельного участка, образуемого путем раздела;
-  — земельный участок, подлежащий изъятию для государственных нужд Ростовской области;
-  — граница зоны с особыми условиями использования территории (придорожная полоса).



Условные обозначения:

-  — граница подготовки проекта межевания;
-  — полоса постоянного отвода автомобильной дороги;
-  — устанавливаемая красная линия;
-  — граница существующего земельного участка;
-  — граница образуемого земельного участка;
-  — земельный участок, образуемый из земель, находящихся в государственной собственности;
-  — номер земельного участка, образуемого из земель, находящихся в государственной собственности;
-  — поворотная точка образуемого земельного участка;
-  — земельный участок, образуемый путем раздела земельных участков, находящихся в государственной собственности;
-  — номер земельного участка, образуемого путем раздела;
-  — земельный участок, подлежащий изъятию для государственных нужд Ростовской области;
-  — граница зоны с особыми условиями использования территории (придорожная полоса).

Заместитель начальника  
управления документационного  
обеспечения – начальник  
отдела нормативных документов  
Правительства Ростовской области

В.В. Сечков

**ПОЯСНИТЕЛЬНАЯ ЗАПИСКА**  
к проекту межевания территории размещения  
линейного объекта «Реконструкция автомобильной дороги  
общего пользования регионального значения г. Миллерово –  
ст. Вешенская на участке км 5 + 350 – км 18 + 800 в Миллеровском районе»

1. Общие положения

Проект межевания территории подготовлен на основании проекта планировки территории размещения линейного объекта «Реконструкция автомобильной дороги общего пользования регионального значения г. Миллерово – ст. Вешенская на участке км 5 + 350 – км 18 + 800 в Миллеровском районе».

Проект межевания подготовлен в целях определения границ полосы постоянного отвода планируемой к размещению автомобильной дороги общего пользования регионального значения г. Миллерово – ст. Вешенская на участке км 5 + 350 – км 18 + 800 в Миллеровском районе.

Основными задачами проекта межевания являются: определение местоположения границ земельных участков, образуемых из земель, находящихся в государственной собственности; определение местоположения границ земельных участков, образуемых с целью дальнейшего изъятия для государственных нужд Ростовской области, определение границ сервитута на период производства работ.

В проекте межевания территории, в границах зоны планируемого размещения линейного объекта «Реконструкция автомобильной дороги общего пользования регионального значения г. Миллерово – ст. Вешенская на участке км 5 + 350 – км 18 + 800 в Миллеровском районе», сформирована полоса постоянного отвода автомобильной дороги общей площадью 660 794,80 кв. метра. Граница полосы отвода, необходимого для организации строительства автомобильной дороги, совпадает с границами полосы постоянного отвода автомобильной дороги.

Каталог координат поворотных точек границы полосы постоянного отвода, линейного объекта «Реконструкция автомобильной дороги общего пользования регионального значения г. Миллерово – ст. Вешенская на участке км 5 + 350 – км 18 + 800 в Миллеровском районе» приведен в таблице № 1.

Таблица № 1

№ точки	X	Y	Длина (метров)	Дирекционный угол
1	2	3	4	5
1	613202,25	2262139,76		
			1,35	57°43'28"
2	613202,97	2262140,90		
			45,75	59°6'26"
3	613226,46	2262180,16		
			40,63	58°34'45"
4	613247,64	2262214,83		
			88,06	59°30'14"
5	613292,33	2262290,71		
			66,00	58°13'3"
6	613327,09	2262346,81		
			65,60	56°18'28"
7	613363,48	2262401,39		
			65,60	54°25'4"
8	613401,65	2262454,74		
			65,80	52°30'31"
9	613441,70	2262506,95		
			32,60	51°6'5"
10	613462,17	2262532,32		
			28,30	50°14'0"
11	613480,27	2262554,07		
			70,10	48°44'53"
12	613526,49	2262606,77		
			65,60	46°48'36"
13	613571,39	2262654,60		
			65,99	44°53'45"
14	613618,14	2262701,18		
			32,76	43°57'40"
15	613641,72	2262723,92		
			40,37	36°49'59"
16	613674,03	2262748,12		
			39,97	43°56'46"
17	613702,81	2262775,86		
			40,29	51°5'6"
18	613728,12	2262807,21		
			736,56	43°56'34"
19	614258,47	2263318,34		
			2,26	44°49'14"
20	614260,07	2263319,93		
			86,49	43°58'44"

1	2	3	4	5
21	614322,31	2263379,99		
			2,26	44°6'8"
22	614323,93	2263381,56		
			43,37	43°37'36"
23	614355,32	2263411,48		
			2,26	44°49'14"
24	614356,92	2263413,07		
			42,12	43°40'56"
25	614387,38	2263442,16		
			2,26	43°44'35"
26	614389,01	2263443,72		
			31,14	43°55'13"
27	614411,44	2263465,32		
			2,26	44°38'31"
28	614413,05	2263466,91		
			20,89	44°41'23"
29	614427,90	2263481,60		
			5,94	44°19'5"
30	614432,15	2263485,75		
			13,15	44°26'44"
31	614441,54	2263494,96		
			178,89	311°50'54"
32	614560,89	2263361,70		
			35,01	41°50'20"
33	614586,97	2263385,05		
			180,19	131°51'3"
34	614466,75	2263519,27		
			879,92	43°56'49"
35	615100,28	2264129,93		
			2,26	44°38'31"
36	615101,89	2264131,52		
			48,24	43°58'1"
37	615136,61	2264165,01		
			2,26	44°38'31"
38	615138,22	2264166,60		
			729,94	43°58'24"
39	615663,53	2264673,41		
			265,98	43°53'17"
40	615855,22	2264857,80		
			40,34	36°49'39"
41	615887,51	2264881,98		
			40,04	43°57'28"
42	615916,33	2264909,77		
			40,26	51°4'49"

1	2	3	4	5
43	615941,62	2264941,09		
			156,42	43°57'4"
44	616054,23	2265049,65		
			54,74	341°2'44"
45	616106,00	2265031,87		
			130,02	311°14'22"
46	616191,71	2264934,10		
			36,00	41°14'18"
47	616218,78	2264957,83		
			130,02	131°14'22"
48	616133,07	2265055,60		
			48,25	111°6'9"
49	616115,70	2265100,61		
			161,43	46°4'19"
50	616227,69	2265216,87		
			1352,38	43°57'3"
51	617201,32	2266155,48		
			24,88	15°1'30"
52	617225,35	2266161,93		
			61,51	42°58'39"
53	617270,35	2266203,86		
			23,71	77°25'46"
54	617275,51	2266227,00		
			103,98	43°56'53"
55	617350,37	2266299,16		
			60,80	44°25'37"
56	617393,79	2266341,72		
			61,23	47°17'25"
57	617435,32	2266386,71		
			43,42	51°40'5"
58	617462,25	2266420,77		
			43,28	55°38'17"
59	617486,68	2266456,50		
			44,63	59°40'38"
60	617509,21	2266495,02		
			44,65	63°46'25"
61	617528,94	2266535,07		
			43,97	67°50'43"
62	617545,52	2266575,79		
			43,96	71°52'57"
63	617559,19	2266617,57		
			43,95	75°55'22"
64	617569,88	2266660,20		
			44,12	79°57'41"



1	2	3	4	5
65	617577,57	2266703,64		
			61,23	84°22'1"
66	617583,58	2266764,57		
			21,53	87°13'51"
67	617584,62	2266786,07		
			176,79	3°37'21"
68	617761,06	2266797,24		
			35,00	93°37'13"
69	617758,85	2266832,17		
			172,84	183°37'21"
70	617586,36	2266821,25		
			1354,46	87°42'12"
71	617640,64	2268174,62		
			49,78	87°31'29"
72	617642,79	2268224,35		
			48,92	86°25'31"
73	617645,84	2268273,17		
			66,37	84°0'56"
74	617652,76	2268339,18		
			66,00	81°3'26"
75	617663,02	2268404,38		
			66,00	78°4'57"
76	617676,65	2268468,96		
			66,38	75°7'36"
77	617693,69	2268533,12		
			48,91	72°43'55"
78	617708,21	2268579,83		
			49,77	71°37'24"
79	617723,90	2268627,06		
			2854,95	71°26'26"
80	618632,60	2271333,53		
			45,84	55°59'28"
81	618658,24	2271371,53		
			37,58	72°21'21"
82	618669,63	2271407,34		
			45,82	86°7'16"
83	618672,73	2271453,06		
			133,27	67°39'47"
84	618723,38	2271576,33		
			44,41	350°4'1"
85	618767,12	2271568,67		
			113,00	317°36'40"
86	618850,58	2271492,49		
			36,00	47°36'43"

1	2	3	4	5
87	618874,85	2271519,08		
			113,00	137°36'40"
88	618791,39	2271595,26		
			80,17	128°25'52"
89	618741,56	2271658,06		
			721,27	71°26'27"
90	618971,13	2272341,82		
			129,05	71°54'53"
91	619011,19	2272464,49		
			68,03	325°44'7"
92	619067,41	2272426,19		
			105,18	318°21'53"
93	619146,02	2272356,31		
			35,00	48°22'14"
94	619169,27	2272382,47		
			107,43	138°21'44"
95	619088,98	2272453,85		
			80,44	145°44'28"
96	619022,50	2272499,13		
			182,12	71°54'48"
97	619079,04	2272672,25		
			48,00	161°54'58"
98	619033,41	2272687,15		
			163,28	251°54'49"
99	618982,72	2272531,94		
			35,55	231°56'4"
100	618960,80	2272503,95		
			13,25	318°25'40"
101	618970,71	2272495,16		
			145,44	251°54'50"
102	618925,56	2272356,91		
			752,59	251°26'27"
103	618686,02	2271643,46		
			47,27	237°13'16"
104	618660,43	2271603,72		
			37,58	250°31'25"
105	618647,90	2271568,29		
			44,41	267°24'21"
106	618645,89	2271523,93		
			158,38	251°26'26"
107	618595,48	2271373,79		
			50,62	162°47'9"
108	618547,13	2271388,77		
			11,05	141°36'57"

1	2	3	4	5
109	618538,47	2271395,63		
			38,66	251°26'2"
110	618526,16	2271358,98		
			70,60	311°12'57"
111	618572,68	2271305,87		
			644,72	251°26'25"
112	618367,47	2270694,68		
			43,48	166°51'55"
113	618325,13	2270704,56		
			18,91	140°58'0"
114	618310,44	2270716,47		
			38,43	251°26'33"
115	618298,21	2270680,04		
			5,47	321°0'47"
116	618302,46	2270676,60		
			61,95	315°51'1"
117	618346,91	2270633,45		
			2100,32	251°26'26"
118	617678,40	2268642,36		
			50,23	251°37'48"
119	617662,57	2268594,69		
			50,71	252°43'23"
120	617647,51	2268546,27		
			68,48	255°8'2"
121	617629,94	2268480,08		
			68,49	258°5'5"
122	617615,80	2268413,07		
			68,48	261°3'13"
123	617605,15	2268345,42		
			68,48	264°1'26"
124	617598,02	2268277,31		
			50,69	266°24'53"
125	617594,85	2268226,72		
			50,23	267°30'45"
126	617592,67	2268176,54		
			1350,20	267°42'14"
127	617538,57	2266827,42		
			59,40	267°13'51"
128	617535,70	2266768,09		
			58,18	264°22'5"
129	617529,99	2266710,19		
			40,57	259°57'2"
130	617522,91	2266670,24		
			40,57	255°55'10"

1	2	3	4	5
131	617513,04	2266630,89		
			40,57	251°52'40"
132	617500,42	2266592,33		
			40,58	247°50'50"
133	617485,12	2266554,75		
			41,22	243°47'0"
134	617466,91	2266517,77		
			41,21	239°40'14"
135	617446,10	2266482,20		
			39,92	235°38'43"
136	617423,57	2266449,24		
			39,93	231°39'39"
137	617398,80	2266417,92		
			58,19	227°17'29"
138	617359,33	2266375,16		
			59,40	224°25'38"
139	617316,91	2266333,58		
			1046,63	223°57'2"
140	616563,40	2265607,18		
			40,26	216°49'18"
141	616531,17	2265583,05		
			40,00	223°56'48"
142	616502,37	2265555,29		
			40,37	231°3'48"
143	616477,00	2265523,89		
			158,28	223°57'12"
144	616363,05	2265414,03		
			54,21	151°23'17"
145	616315,46	2265439,99		
			9,40	124°36'10"
146	616310,12	2265447,73		
			36,49	223°56'43"
147	616283,85	2265422,41		
			3,47	304°33'35"
148	616285,82	2265419,55		
			63,68	288°38'44"
149	616306,18	2265359,21		
			2595,08	223°57'3"
150	614437,89	2263558,12		
			10,11	125°29'54"
151	614432,02	2263566,35		
			35,38	223°57'29"
152	614406,55	2263541,79		
			10,10	305°27'8"

1	2	3	4	5
153	614412,41	2263533,56		
			487,16	223°57'5"
154	614061,69	2263195,45		
			40,29	216°49'39"
155	614029,44	2263171,30		
			39,97	223°56'46"
156	614000,66	2263143,56		
			40,37	231°3'48"
157	613975,29	2263112,16		
			153,74	223°57'4"
158	613864,61	2263005,46		
			82,98	174°1'0"
159	613782,08	2263014,11		
			119,99	152°34'43"
160	613675,57	2263069,37		
			36,00	242°34'25"
161	613658,99	2263037,42		
			120,00	332°34'28"
162	613765,50	2262982,15		
			53,26	301°31'3"
163	613793,34	2262936,75		
			290,03	223°57'4"
164	613584,54	2262735,46		
			67,19	224°54'13"
165	613536,95	2262688,03		
			67,19	226°47'50"
166	613490,95	2262639,05		
			67,20	228°42'39"
167	613446,61	2262588,56		
			33,59	230°8'0"
168	613425,08	2262562,78		
			33,60	231°4'36"
169	613403,97	2262536,64		
			67,19	232°30'59"
170	613363,08	2262483,32		
			67,19	234°24'46"
171	613323,98	2262428,68		
			67,19	236°18'45"
172	613286,71	2262372,77		
			67,19	238°13'8"
173	613251,32	2262315,65		
			176,18	239°10'1"
174	613161,02	2262164,37		
			48,02	329°10'2"
1	613202,25	2262139,76		
Площадь – 660 794,80 кв. метра				

Значительная часть полосы постоянного отвода автомобильной дороги входит в границы многоконтурного земельного участка 61:22:0000000:849, находящегося в государственной собственности Ростовской области. Образование земельных участков в границах данного земельного участка не требуется.

Для формирования полосы постоянного отвода линейного объекта «Реконструкция автомобильной дороги общего пользования регионального значения г. Миллерово – ст. Вешенская на участке км 5 + 350 – км 18 + 800 в Миллеровском районе», в границах кадастровых кварталов 61:22:0600027 и 61:22:0600014, образуются земельные участки из земель, находящихся в государственной собственности. Земельные участки образуются из земель сельскохозяйственного назначения, земель промышленности, энергетики, транспорта, связи, радиовещания, телевидения, информатики, земли для обеспечения космической деятельности, земли обороны, безопасности и земли иного специального назначения.

Каталог координат поворотных точек границ земельных участков, образуемых из земель, находящихся в государственной собственности, приведен в таблице № 2.

Таблица № 2

№ точки	X	Y	Длина (метров)	Дирекционный угол
1	2	3	4	5
Образуемый земельный участок 61:22:0600027:ЗУ1, разрешенное использование – автомобильный транспорт				
5	613200,37	2262140,88		
			1,43	57°52'2"
6	613201,13	2262142,09		
			2,19	327°6'28"
7	613202,97	2262140,90		
			45,75	59°6'26"
8	613226,46	2262180,16		
			2,26	236°43'55"
9	613225,22	2262178,27		
			2,19	147°19'40"
10	613223,38	2262179,45		
			2,26	57°4'57"
11	613224,61	2262181,35		
			40,64	55°28'38"
12	613247,64	2262214,83		
			40,15	59°29'39"
13	613268,02	2262249,42		
			2,19	147°41'22"
14	613266,17	2262250,59		
			11,65	56°9'36"
15	613272,66	2262260,27		

1	2	3	4	5
			1,50	327°47'33"
16	613273,93	2262259,47		
			36,26	59°30'9"
17	613292,33	2262290,71		
			1,58	57°55'5"
18	613293,17	2262292,05		
			1,33	147°37'42"
19	613292,05	2262292,76		
			2,26	57°4'57"
20	613293,28	2262294,66		
			1,28	327°48'16"
21	613294,36	2262293,98		
			42,32	58°13'17"
22	613316,65	2262329,96		
			1,49	147°3'25"
23	613315,40	2262330,77		
			2,25	57°30'34"
24	613316,61	2262332,67		
			1,46	327°17'18"
25	613317,84	2262331,88		
			17,56	58°13'10"
26	613327,09	2262346,81		
			24,92	56°19'22"
27	613340,91	2262367,55		
			2,47	144°42'17"
28	613338,89	2262368,98		
			2,26	52°22'11"
29	613340,27	2262370,77		
			2,32	324°48'22"
30	613342,17	2262369,43		
			38,41	56°18'21"
31	613363,48	2262401,39		
			65,60	54°25'4"
32	613401,65	2262454,74		
			65,80	52°30'31"
33	613441,70	2262506,95		
			32,60	51°6'5"
34	613462,17	2262532,32		
			28,30	50°14'0"
35	613480,27	2262554,07		
			36,62	48°44'32"
36	613504,42	2262581,60		
			1,25	136°57'10"
37	613503,51	2262582,45		

1	2	3	4	5
			2,26	46°25'56"
38	613505,07	2262584,09		
			1,15	316°45'26"
39	613505,91	2262583,30		
			31,22	48°45'14"
40	613526,49	2262606,77		
			15,30	46°48'6"
41	613536,96	2262617,92		
			4,53	139°1'42"
42	613533,54	2262620,89		
			2,26	44°38'31"
43	613535,15	2262622,48		
			4,44	318°55'24"
44	613538,50	2262619,56		
			48,06	46°48'47"
45	613571,39	2262654,60		
			65,99	44°53'45"
46	613618,14	2262701,18		
			32,76	43°57'40"
47	613641,72	2262723,92		
			40,37	36°49'59"
48	613674,03	2262748,12		
			39,97	43°56'46"
49	613702,81	2262775,86		
			40,29	51°5'6"
50	613728,12	2262807,21		
			736,56	43°56'34"
51	614258,47	2263318,34		
			2,19	134°15'39"
52	614256,94	2263319,91		
			2,26	44°49'14"
53	614258,54	2263321,50		
			2,19	314°15'39"
54	614260,07	2263319,93		
			86,49	43°58'44"
55	614322,31	2263379,99		
			2,19	134°37'50"
56	614320,77	2263381,55		
			2,26	44°17'2"
57	614322,39	2263383,13		
			2,20	314°26'51"
58	614323,93	2263381,56		
			43,37	43°37'36"
59	614355,32	2263411,48		



1	2	3	4	5
			2,20	134°48'57"
60	614353,77	2263413,04		
			2,26	44°38'31"
61	614355,38	2263414,63		
			2,19	314°37'50"
62	614356,92	2263413,07		
			42,12	43°40'56"
63	614387,38	2263442,16		
			2,16	135°0'1"
64	614385,85	2263443,69		
			2,26	44°17'2"
65	614387,47	2263445,27		
			2,18	314°48'53"
66	614389,01	2263443,72		
			31,14	43°55'13"
67	614411,44	2263465,32		
			2,19	134°37'50"
68	614409,90	2263466,88		
			2,26	44°38'31"
69	614411,51	2263468,47		
			2,19	314°37'50"
70	614413,05	2263466,91		
			20,89	44°41'23"
71	614427,90	2263481,60		
			2,20	135°11'4"
72	614426,34	2263483,15		
			3,69	43°54'10"
73	614429,00	2263485,71		
			4,17	134°7'29"
74	614426,10	2263488,70		
			2,26	44°38'31"
75	614427,71	2263490,29		
			6,35	314°21'44"
76	614432,15	2263485,75		
			13,15	44°26'44"
77	614441,54	2263494,96		
			178,89	311°50'54"
78	614560,89	2263361,70		
			14,19	41°49'42"
79	614571,46	2263371,16		
			105,66	134°59'47"
80	614496,75	2263445,88		
			61,84	129°33'15"
81	614457,37	2263493,56		

1	2	3	4	5
			7,39	120°2'0"
82	614453,67	2263499,96		
			2,72	119°57'13"
83	614452,31	2263502,32		
			16,56	163°50'27"
84	614436,40	2263506,93		
			698,16	223°53'47"
85	613933,31	2263022,86		
			111,65	224°9'30"
86	613853,21	2262945,08		
			110,48	223°42'33"
87	613773,35	2262868,74		
			78,10	224°9'35"
88	613717,32	2262814,33		
			140,61	224°3'49"
89	613616,28	2262716,54		
			110,93	225°25'52"
90	613538,43	2262637,51		
			116,59	228°52'28"
91	613461,75	2262549,69		
			126,04	232°3'27"
92	613384,25	2262450,29		
			108,44	235°58'7"
93	613323,56	2262360,42		
			229,91	238°55'40"
3	613204,90	2262163,50		
			1,80	328°52'21"
2	613206,44	2262162,57		
			21,73	238°32'53"
1	613195,10	2262144,03		
			6,14	329°7'57"
5	613200,37	2262140,88		
Внутренний контур 1				
94	613245,61	2262211,79		
			2,26	57°17'43"
95	613246,83	2262213,69		
			2,19	147°19'40"
96	613244,99	2262214,87		
			2,26	237°17'43"
97	613243,77	2262212,97		
			2,19	327°19'40"
94	613245,61	2262211,79		
Внутренний контур 2				
98	613567,33	2262651,51		

1	2	3	4	5
			2,26	44°38'31"
99	613568,94	2262653,10		
			2,19	134°37'50"
100	613567,40	2262654,66		
			2,26	224°38'31"
101	613565,79	2262653,07		
			2,19	314°37'50"
98	613567,33	2262651,51		
Внутренний контур 3				
102	613599,13	2262682,51		
			2,26	45°0'1"
103	613600,73	2262684,11		
			2,19	134°15'39"
104	613599,20	2262685,68		
			2,26	225°0'1"
105	613597,60	2262684,08		
			2,19	314°15'39"
102	613599,13	2262682,51		
Внутренний контур 4				
106	613628,95	2262711,77		
			2,26	44°38'31"
107	613630,56	2262713,36		
			2,19	134°4'23"
108	613629,04	2262714,93		
			2,25	224°38'23"
109	613627,44	2262713,35		
			2,19	313°42'9"
106	613628,95	2262711,77		
Внутренний контур 5				
110	613661,30	2262743,05		
			2,26	44°17'2"
111	613662,92	2262744,63		
			2,19	134°37'50"
112	613661,38	2262746,19		
			2,26	224°6'8"
113	613659,76	2262744,62		
			2,20	314°26'51"
110	613661,30	2262743,05		
Внутренний контур 6				
114	613693,31	2262774,32		
			2,26	43°55'33"
115	613694,94	2262775,89		
			2,19	134°37'50"
116	613693,40	2262777,45		

1	2	3	4	5
			2,26	223°55'33"
117	613691,77	2262775,88		
			2,19	314°37'50"
114	613693,31	2262774,32		
Внутренний контур 7				
118	613722,03	2262802,41		
			5,36	41°54'0"
119	613726,02	2262805,99		
			2,20	134°48'57"
120	613724,47	2262807,55		
			5,36	222°3'3"
121	613720,49	2262803,96		
			2,18	314°48'53"
118	613722,03	2262802,41		
Внутренний контур 8				
122	613751,55	2262831,36		
			5,05	44°50'23"
123	613755,13	2262834,92		
			2,18	134°48'53"
124	613753,59	2262836,47		
			5,04	224°45'33"
125	613750,01	2262832,92		
			2,19	314°37'50"
122	613751,55	2262831,36		
Внутренний контур 9				
126	613772,81	2262851,55		
			2,26	44°38'31"
127	613774,42	2262853,14		
			2,20	134°48'57"
128	613772,87	2262854,70		
			2,26	224°49'14"
129	613771,27	2262853,11		
			2,19	314°37'50"
126	613772,81	2262851,55		
Внутренний контур 10				
130	613803,27	2262880,64		
			2,26	44°27'41"
131	613804,88	2262882,22		
			2,19	133°53'29"
132	613803,36	2262883,80		
			2,26	224°38'31"
133	613801,75	2262882,21		
			2,19	314°4'23"
130	613803,27	2262880,64		

1	2	3	4	5
Внутренний контур 11				
134	613837,82	2262913,53		
			2,26	44°38'31"
135	613839,43	2262915,12		
			2,19	134°37'50"
136	613837,89	2262916,68		
			2,27	224°49'18"
137	613836,28	2262915,08		
			2,18	314°48'53"
134	613837,82	2262913,53		
Внутренний контур 12				
138	613869,78	2262944,39		
			2,27	44°27'53"
139	613871,40	2262945,98		
			2,19	134°37'50"
140	613869,86	2262947,54		
			2,27	224°27'53"
141	613868,24	2262945,95		
			2,19	314°37'50"
138	613869,78	2262944,39		
Внутренний контур 13				
142	613902,19	2262975,84		
			2,26	44°38'31"
143	613903,80	2262977,43		
			2,18	134°48'53"
144	613902,26	2262978,98		
			2,26	224°27'41"
145	613900,65	2262977,40		
			2,19	314°37'50"
142	613902,19	2262975,84		
Внутренний контур 14				
146	613934,84	2263007,27		
			2,26	44°38'31"
147	613936,45	2263008,86		
			2,19	135°0'0"
148	613934,90	2263010,41		
			2,26	224°49'14"
149	613933,30	2263008,82		
			2,18	314°48'53"
146	613934,84	2263007,27		
Внутренний контур 15				
150	613966,86	2263037,88		
			2,26	44°27'41"
151	613968,47	2263039,46		

1	2	3	4	5
			2,19	134°26'38"
152	613966,94	2263041,02		
			2,26	224°17'2"
153	613965,32	2263039,44		
			2,19	314°37'50"
150	613966,86	2263037,88		
Внутренний контур 16				
154	613998,54	2263068,28		
			2,26	44°17'2"
155	614000,16	2263069,86		
			2,19	134°15'39"
156	613998,63	2263071,43		
			2,26	224°17'2"
157	613997,01	2263069,85		
			2,19	314°15'39"
154	613998,54	2263068,28		
Внутренний контур 17				
158	614031,58	2263099,91		
			2,26	44°17'2"
159	614033,20	2263101,49		
			2,19	134°15'39"
160	614031,67	2263103,06		
			2,26	224°17'2"
161	614030,05	2263101,48		
			2,19	314°15'39"
158	614031,58	2263099,91		
Внутренний контур 18				
162	614064,21	2263131,70		
			2,26	44°38'31"
163	614065,82	2263133,29		
			2,19	134°15'39"
164	614064,29	2263134,86		
			2,25	224°38'23"
165	614062,69	2263133,28		
			2,19	313°53'29"
162	614064,21	2263131,70		
Внутренний контур 19				
166	614096,39	2263162,74		
			2,26	44°17'2"
167	614098,01	2263164,32		
			2,19	134°37'50"
168	614096,47	2263165,88		
			2,26	224°27'41"
169	614094,86	2263164,30		

1	2	3	4	5
			2,19	314°26'38"
166	614096,39	2263162,74		
Внутренний контур 20				
170	614128,64	2263193,52		
			2,26	44°38'31"
171	614130,25	2263195,11		
			2,19	134°4'23"
172	614128,73	2263196,68		
			2,27	224°27'53"
173	614127,11	2263195,09		
			2,19	314°15'39"
170	614128,64	2263193,52		
Внутренний контур 21				
174	614160,75	2263224,48		
			2,26	44°27'41"
175	614162,36	2263226,06		
			2,18	134°48'53"
176	614160,82	2263227,61		
			2,26	224°27'41"
177	614159,21	2263226,03		
			2,18	314°48'53"
174	614160,75	2263224,48		
Внутренний контур 22				
178	614192,88	2263255,27		
			2,26	44°27'41"
179	614194,49	2263256,85		
			2,19	133°53'29"
180	614192,97	2263258,43		
			2,26	224°38'31"
181	614191,36	2263256,84		
			2,19	314°4'23"
178	614192,88	2263255,27		
Внутренний контур 23				
182	614225,74	2263287,69		
			2,26	44°38'31"
183	614227,35	2263289,28		
			2,19	134°37'50"
184	614225,81	2263290,84		
			2,26	224°38'31"
185	614224,20	2263289,25		
			2,19	314°37'50"
182	614225,74	2263287,69		
Внутренний контур 24				
186	614289,92	2263349,25		

1	2	3	4	5
			2,26	43°55'33"
187	614291,55	2263350,82		
			2,20	134°26'51"
188	614290,01	2263352,39		
			2,26	224°17'2"
189	614288,39	2263350,81		
			2,19	314°26'38"
186	614289,92	2263349,25		
Площадь – 24 082,06 кв. метра				
Образуемый земельный участок 61:22:0600027:3У2, разрешенное использование – автомобильный транспорт				
204	614574,47	2263373,86		
			16,78	41°50'6"
205	614586,97	2263385,05		
			180,19	131°51'3"
206	614466,75	2263519,27		
			19,94	43°56'37"
207	614481,11	2263533,11		
			5,07	134°7'16"
208	614477,58	2263536,75		
			6,20	43°29'52"
209	614482,08	2263541,02		
			2,19	314°26'38"
210	614483,61	2263539,46		
			3,98	223°4'2"
211	614480,70	2263536,74		
			2,90	314°26'28"
212	614482,73	2263534,67		
			857,73	43°56'50"
213	615100,28	2264129,93		
			2,26	44°38'31"
214	615101,89	2264131,52		
			48,24	43°58'1"
215	615136,61	2264165,01		
			2,26	44°38'31"
216	615138,22	2264166,60		
			646,71	43°58'22"
217	615603,64	2264615,62		
			1,62	134°14'58"
218	615602,51	2264616,78		
			2,26	44°17'2"
219	615604,13	2264618,36		
			1,62	314°14'58"
220	615605,26	2264617,20		



1	2	3	4	5
			41,45	43°58'26"
221	615635,09	2264645,98		
			1,03	125°5'1"
222	615634,50	2264646,82		
			2,27	35°18'10"
223	615636,35	2264648,13		
			0,69	305°32'16"
224	615636,75	2264647,57		
			37,21	43°58'36"
225	615663,53	2264673,41		
			46,22	43°53'12"
226	615696,84	2264705,45		
			11,12	133°54'25"
227	615689,13	2264713,46		
			22,99	43°55'31"
228	615705,69	2264729,41		
			18,73	43°55'6"
229	615719,18	2264742,40		
			5,06	43°57'31"
230	615722,82	2264745,91		
			266,66	44°3'46"
231	615914,44	2264931,36		
			211,65	43°47'46"
232	616067,21	2265077,84		
			13,01	343°15'1"
233	616079,67	2265074,09		
			179,13	310°36'21"
234	616196,26	2264938,09		
			7,38	41°12'29"
235	616201,81	2264942,95		
			177,65	131°18'28"
236	616084,54	2265076,40		
			17,64	167°3'33"
237	616067,35	2265080,35		
			552,28	223°45'8"
238	615668,42	2264698,43		
			11,81	265°14'26"
239	615667,44	2264686,66		
			18,05	223°13'35"
240	615654,29	2264674,30		
			11,04	179°47'33"
241	615643,25	2264674,34		
			121,26	223°45'14"
242	615555,66	2264590,48		

1	2	3	4	5
			255,57	224°13'1"
243	615372,49	2264412,25		
			679,12	224°9'15"
244	614885,24	2263939,18		
			603,23	223°57'18"
245	614450,98	2263520,48		
			15,56	288°44'16"
246	614455,98	2263505,74		
			3,63	305°0'18"
247	614458,06	2263502,77		
			7,99	293°46'24"
248	614461,28	2263495,46		
			60,78	309°24'18"
249	614499,86	2263448,50		
			105,54	314°59'19"
204	614574,47	2263373,86		
Внутренний контур 1				
250	614459,12	2263514,19		
			2,26	44°17'2"
251	614460,74	2263515,77		
			2,18	134°37'41"
252	614459,21	2263517,32		
			2,26	223°55'33"
253	614457,58	2263515,75		
			2,19	314°37'50"
250	614459,12	2263514,19		
Внутренний контур 2				
254	614520,49	2263575,03		
			2,26	44°38'31"
255	614522,10	2263576,62		
			2,19	134°26'38"
256	614520,57	2263578,18		
			2,26	224°27'41"
257	614518,96	2263576,60		
			2,19	314°15'39"
254	614520,49	2263575,03		
Внутренний контур 3				
258	614556,60	2263609,50		
			2,26	44°6'8"
259	614558,22	2263611,07		
			2,20	134°4'45"
260	614556,69	2263612,65		
			2,26	224°27'41"
261	614555,08	2263611,07		

1	2	3	4	5
			2,19	314°4'23"
258	614556,60	2263609,50		
Внутренний контур 4				
262	614593,13	2263644,42		
			2,27	44°49'18"
263	614594,74	2263646,02		
			2,19	134°15'39"
264	614593,21	2263647,59		
			2,26	224°49'14"
265	614591,61	2263646,00		
			2,19	313°53'29"
262	614593,13	2263644,42		
Внутренний контур 5				
266	614629,29	2263678,84		
			2,26	44°27'41"
267	614630,90	2263680,42		
			2,20	134°48'57"
268	614629,35	2263681,98		
			2,26	224°38'31"
269	614627,74	2263680,39		
			2,19	315°0'0"
266	614629,29	2263678,84		
Внутренний контур 6				
270	614661,48	2263709,60		
			2,26	44°17'2"
271	614663,10	2263711,18		
			2,20	134°26'51"
272	614661,56	2263712,75		
			2,26	224°27'41"
273	614659,95	2263711,17		
			2,19	314°15'39"
270	614661,48	2263709,60		
Внутренний контур 7				
274	614701,67	2263748,26		
			2,26	44°27'41"
275	614703,28	2263749,84		
			2,19	134°15'39"
276	614701,75	2263751,41		
			2,26	224°27'41"
277	614700,14	2263749,83		
			2,19	314°15'39"
274	614701,67	2263748,26		
Внутренний контур 8				
278	614737,82	2263782,96		

1	2	3	4	5
			2,26	44°49'14"
279	614739,42	2263784,55		
			2,19	134°4'23"
280	614737,90	2263786,12		
			2,26	224°38'31"
281	614736,29	2263784,53		
			2,19	314°15'39"
278	614737,82	2263782,96		
Внутренний контур 9				
282	614774,74	2263818,13		
			2,27	44°6'28"
283	614776,37	2263819,71		
			2,19	134°37'50"
284	614774,83	2263821,27		
			2,26	224°6'8"
285	614773,21	2263819,70		
			2,19	314°15'39"
282	614774,74	2263818,13		
Внутренний контур 10				
286	614811,06	2263853,01		
			2,26	44°27'41"
287	614812,67	2263854,59		
			2,19	134°15'39"
288	614811,14	2263856,16		
			2,26	224°38'31"
289	614809,53	2263854,57		
			2,19	314°26'38"
286	614811,06	2263853,01		
Внутренний контур 11				
290	614846,69	2263886,90		
			2,26	44°27'41"
291	614848,30	2263888,48		
			2,19	134°4'23"
292	614846,78	2263890,05		
			2,26	224°17'2"
293	614845,16	2263888,47		
			2,19	314°15'39"
290	614846,69	2263886,90		
Внутренний контур 12				
294	614883,75	2263922,02		
			2,26	44°49'14"
295	614885,35	2263923,61		
			2,19	134°26'38"
296	614883,82	2263925,17		

1	2	3	4	5
			2,26	224°49'14"
297	614882,22	2263923,58		
			2,19	314°26'38"
294	614883,75	2263922,02		
Внутренний контур 13				
298	614920,16	2263957,22		
			2,26	44°38'31"
299	614921,77	2263958,81		
			2,19	135°0'1"
300	614920,22	2263960,36		
			2,26	224°49'14"
301	614918,62	2263958,77		
			2,18	314°48'53"
298	614920,16	2263957,22		
Внутренний контур 14				
302	614956,89	2263992,34		
			2,26	44°17'2"
303	614958,51	2263993,92		
			2,19	134°15'39"
304	614956,98	2263995,49		
			2,27	224°6'28"
305	614955,35	2263993,91		
			2,20	314°26'51"
302	614956,89	2263992,34		
Внутренний контур 15				
306	614992,29	2264026,37		
			2,26	43°55'33"
307	614993,92	2264027,94		
			2,20	134°26'51"
308	614992,38	2264029,51		
			2,26	224°6'8"
309	614990,76	2264027,94		
			2,19	314°15'39"
306	614992,29	2264026,37		
Внутренний контур 16				
310	615027,10	2264059,55		
			2,26	44°27'41"
311	615028,71	2264061,13		
			2,20	134°4'45"
312	615027,18	2264062,71		
			2,26	224°27'41"
313	615025,57	2264061,13		
			2,20	314°4'45"
310	615027,10	2264059,55		

1	2	3	4	5
Внутренний контур 17				
314	615064,16	2264095,54		
			2,25	44°38'23"
315	615065,76	2264097,12		
			2,19	134°26'38"
316	615064,23	2264098,68		
			2,26	224°17'2"
317	615062,61	2264097,10		
			2,20	314°48'57"
314	615064,16	2264095,54		
Внутренний контур 18				
322	615173,19	2264200,52		
			2,26	44°27'41"
323	615174,80	2264202,10		
			2,19	134°15'39"
324	615173,27	2264203,67		
			2,26	224°38'31"
325	615171,66	2264202,08		
			2,19	314°26'38"
322	615173,19	2264200,52		
Внутренний контур 19				
326	615208,58	2264234,66		
			2,27	44°6'28"
327	615210,21	2264236,24		
			2,18	134°48'53"
328	615208,67	2264237,79		
			2,26	224°17'2"
329	615207,05	2264236,21		
			2,18	314°37'41"
326	615208,58	2264234,66		
Внутренний контур 20				
330	615244,03	2264268,95		
			2,26	44°49'14"
331	615245,63	2264270,54		
			2,19	134°15'39"
332	615244,10	2264272,11		
			2,26	224°38'31"
333	615242,49	2264270,52		
			2,20	314°26'51"
330	615244,03	2264268,95		
Внутренний контур 21				
334	615280,20	2264303,71		
			2,26	44°49'14"
335	615281,80	2264305,30		

1	2	3	4	5
			2,19	134°15'39"
336	615280,27	2264306,87		
			2,26	225°0'1"
337	615278,67	2264305,27		
			2,19	314°26'38"
334	615280,20	2264303,71		
Внутренний контур 22				
338	615316,02	2264338,19		
			2,26	44°6'8"
339	615317,64	2264339,76		
			2,19	134°15'39"
340	615316,11	2264341,33		
			2,26	224°17'2"
341	615314,49	2264339,75		
			2,19	314°26'38"
338	615316,02	2264338,19		
Внутренний контур 23				
342	615352,42	2264373,39		
			2,26	43°55'33"
343	615354,05	2264374,96		
			2,19	134°15'39"
344	615352,52	2264376,53		
			2,26	223°55'33"
345	615350,89	2264374,96		
			2,19	314°15'39"
342	615352,42	2264373,39		
Внутренний контур 24				
346	615388,01	2264407,86		
			2,27	44°49'18"
347	615389,62	2264409,46		
			2,18	134°48'53"
348	615388,08	2264411,01		
			2,26	224°38'31"
349	615386,47	2264409,42		
			2,19	314°37'50"
346	615388,01	2264407,86		
Внутренний контур 25				
350	615423,86	2264442,38		
			2,26	44°38'31"
351	615425,47	2264443,97		
			2,19	135°22'11"
352	615423,91	2264445,51		
			2,26	224°38'31"
353	615422,30	2264443,92		

1	2	3	4	5
			2,19	315°22'11"
350	615423,86	2264442,38		
Внутренний контур 26				
354	615459,58	2264476,94		
			2,26	46°36'58"
355	615461,13	2264478,58		
			2,19	137°2'20"
356	615459,53	2264480,07		
			2,26	226°36'58"
357	615457,98	2264478,43		
			2,19	317°2'20"
354	615459,58	2264476,94		
Внутренний контур 27				
358	615495,34	2264511,54		
			2,26	45°0'1"
359	615496,94	2264513,14		
			2,18	134°48'53"
360	615495,40	2264514,69		
			2,26	224°49'14"
361	615493,80	2264513,10		
			2,19	314°37'50"
358	615495,34	2264511,54		
Внутренний контур 28				
362	615530,96	2264546,10		
			2,26	42°51'9"
363	615532,62	2264547,64		
			2,19	132°35'28"
364	615531,14	2264549,25		
			2,26	222°39'59"
365	615529,48	2264547,72		
			2,19	312°24'52"
362	615530,96	2264546,10		
Внутренний контур 29				
366	615561,28	2264575,07		
			6,72	43°11'29"
367	615566,18	2264579,67		
			6,56	132°50'16"
368	615561,72	2264584,48		
			2,26	222°39'59"
369	615560,06	2264582,95		
			4,37	312°35'28"
370	615563,02	2264579,73		
			4,43	223°21'11"
371	615559,80	2264576,69		



1	2	3	4	5
			2,19	312°24'52"
366	615561,28	2264575,07		
Внутренний контур 30				
1315	615396,26	2264430,50		
			1,77	49°49'15"
1316	615397,40	2264431,85		
			1,77	139°49'15"
1317	615396,05	2264432,99		
			1,77	229°49'15"
1318	615394,91	2264431,64		
			1,77	319°49'15"
1315	615396,26	2264430,50		
Площадь – 28113,07 кв. метра				
Образуемый земельный участок 61:22:0600027:3У3, разрешенное использование – автомобильный транспорт				
391	615721,15	2264728,83		
			1,87	44°7'56"
388	615722,49	2264730,13		
			0,72	144°33'16"
458	615721,90	2264730,55		
			1,83	234°19'2"
457	615720,83	2264729,06		
			0,39	324°17'36"
391	615721,15	2264728,83		
Площадь – 1,03 кв. метра				
Образуемый земельный участок 61:22:0600027:3У4, разрешенное использование – автомобильный транспорт				
459	615792,84	2264797,79		
			86,56	43°53'27"
523	615855,22	2264857,80		
			40,34	36°49'39"
524	615887,51	2264881,98		
			40,04	43°57'28"
525	615916,33	2264909,77		
			40,26	51°4'49"
526	615941,62	2264941,09		
			116,72	43°57'7"
527	616025,65	2265022,10		
			2,80	131°22'43"
460	616023,80	2265024,20		
			323,43	224°25'49"
459	615792,84	2264797,79		
Площадь – 862,96 кв. метра				
Образуемый земельный участок 61:22:0600027:3У5, разрешенное использование – автомобильный транспорт				
530	616208,27	2264948,62		

1	2	3	4	5
			13,97	41°13'43"
531	616218,78	2264957,83		
			125,90	131°14'19"
532	616135,79	2265052,50		
			3,59	222°51'14"
533	616133,16	2265050,06		
			50,01	131°30'22"
534	616100,02	2265087,51		
			30,00	42°50'21"
535	616122,02	2265107,91		
			0,52	311°4'55"
536	616122,36	2265107,52		
			151,83	46°4'22"
537	616227,69	2265216,87		
			647,99	43°57'3"
538	616694,20	2265666,60		
			9,61	128°37'22"
539	616688,20	2265674,11		
			83,01	43°54'42"
540	616748,00	2265731,68		
			31,59	43°54'36"
541	616770,76	2265753,59		
			52,62	44°0'52"
542	616808,60	2265790,15		
			83,26	44°0'44"
543	616868,48	2265848,00		
			52,86	44°0'41"
544	616906,50	2265884,73		
			31,84	44°7'20"
545	616929,36	2265906,90		
			83,34	44°7'30"
546	616989,18	2265964,92		
			83,08	44°7'56"
547	617048,81	2266022,77		
			10,31	312°40'53"
548	617055,80	2266015,19		
			11,02	113°21'21"
549	617051,43	2266025,31		
			80,14	44°9'58"
550	617108,92	2266081,15		
			56,94	44°10'3"
551	617149,76	2266120,82		
			46,98	44°9'49"
552	617183,46	2266153,55		

1	2	3	4	5
			10,00	38°27'47"
553	617191,29	2266159,77		
			10,24	23°29'7"
554	617200,68	2266163,85		
			9,83	24°42'51"
555	617209,61	2266167,96		
			9,53	23°5'46"
556	617218,38	2266171,70		
			10,30	27°9'45"
557	617227,54	2266176,40		
			11,39	31°21'38"
558	617237,27	2266182,33		
			10,88	41°16'31"
559	617245,45	2266189,51		
			10,67	53°36'49"
560	617251,78	2266198,10		
			10,50	59°30'15"
561	617257,11	2266207,15		
			9,69	60°31'35"
562	617261,88	2266215,59		
			9,96	61°4'6"
563	617266,70	2266224,31		
			9,73	61°7'2"
564	617271,40	2266232,83		
			9,75	69°35'43"
565	617274,80	2266241,97		
			39,86	44°10'37"
566	617303,39	2266269,75		
			12,91	44°11'4"
567	617312,65	2266278,75		
			17,07	1°40'44"
568	617329,71	2266279,25		
			5,17	43°58'53"
569	617333,43	2266282,84		
			26,96	184°19'8"
570	617306,55	2266280,81		
			770,36	224°19'22"
571	616755,42	2265742,56		
			927,70	223°54'20"
572	616087,03	2265099,23		
			17,74	281°32'40"
573	616090,58	2265081,85		
			177,77	311°27'22"
530	616208,27	2264948,62		

1	2	3	4	5
Внутренний контур 1				
574	616097,63	2265077,56		
			1,00	45°0'0"
575	616098,34	2265078,27		
			1,00	135°0'0"
576	616097,63	2265078,98		
			1,00	225°0'0"
577	616096,92	2265078,27		
			1,00	315°0'0"
574	616097,63	2265077,56		
Внутренний контур 2				
578	616099,74	2265079,14		
			1,00	45°0'0"
579	616100,45	2265079,85		
			1,00	135°0'0"
580	616099,74	2265080,56		
			1,00	225°0'0"
581	616099,03	2265079,85		
			1,00	315°0'0"
578	616099,74	2265079,14		
Площадь – 18 403,84 кв. метра				
Образуемый земельный участок 61:22:0600014:3У1, разрешенное использование – автомобильный транспорт				
570	617306,55	2266280,81		
			26,96	4°19'8"
569	617333,43	2266282,84		
			23,52	43°55'56"
607	617350,37	2266299,16		
			60,80	44°25'37"
608	617393,79	2266341,72		
			61,23	47°17'25"
609	617435,32	2266386,71		
			43,42	51°40'5"
610	617462,25	2266420,77		
			43,28	55°38'17"
611	617486,68	2266456,50		
			44,63	59°40'38"
612	617509,21	2266495,02		
			44,65	63°46'25"
613	617528,94	2266535,07		
			43,97	67°50'43"
614	617545,52	2266575,79		
			43,96	71°52'57"
615	617559,19	2266617,57		

1	2	3	4	5
			43,95	75°55'22"
616	617569,88	2266660,20		
			44,12	79°57'41"
617	617577,57	2266703,64		
			61,23	84°22'1"
618	617583,58	2266764,57		
			21,53	87°13'51"
619	617584,62	2266786,07		
			176,79	3°37'21"
620	617761,06	2266797,24		
			9,47	93°34'22"
621	617760,47	2266806,69		
			151,75	183°41'15"
622	617609,03	2266796,93		
			25,84	87°40'17"
623	617610,08	2266822,75		
			16,68	183°36'31"
624	617593,43	2266821,70		
			18,12	267°41'31"
625	617592,70	2266803,59		
			11,85	174°17'5"
626	617580,91	2266804,77		
			9,23	143°21'58"
627	617573,50	2266810,28		
			9,61	323°19'58"
628	617581,21	2266804,54		
			10,32	266°43'18"
629	617580,62	2266794,24		
			9,37	203°56'16"
630	617572,06	2266790,44		
			67,99	264°48'7"
631	617565,90	2266722,73		
			55,25	262°50'12"
632	617559,01	2266667,91		
			35,28	259°1'6"
633	617552,29	2266633,28		
			43,47	254°8'17"
634	617540,41	2266591,47		
			44,53	249°38'40"
635	617524,92	2266549,72		
			45,91	243°48'53"
636	617504,66	2266508,52		
			53,73	239°3'10"
637	617477,03	2266462,44		

1	2	3	4	5
			77,50	231°36'5"
638	617428,89	2266401,70		
			107,63	224°51'39"
639	617352,60	2266325,78		
			64,37	224°19'13"
570	617306,55	2266280,81		
Площадь – 10 062,30 кв. метра				
Образуемый земельный участок 61:22:0600014:3У2, разрешенное использование – автомобильный транспорт				
687	617626,79	2268173,76		
			76,58	86°54'31"
686	617630,92	2268250,23		
			13,46	356°12'31"
680	617644,35	2268249,34		
			23,88	86°25'20"
758	617645,84	2268273,17		
			24,04	84°0'26"
678	617648,35	2268297,08		
			22,04	92°31'21"
689	617647,38	2268319,10		
			90,28	86°41'53"
707	617652,58	2268409,23		
			7,48	89°50'49"
706	617652,60	2268416,71		
			17,77	81°19'39"
705	617655,28	2268434,28		
			26,31	78°38'51"
704	617660,46	2268460,08		
			25,03	76°14'49"
703	617666,41	2268484,39		
			29,69	74°59'25"
702	617674,10	2268513,07		
			42,91	73°7'55"
701	617686,55	2268554,13		
			138,43	71°50'1"
700	617729,71	2268685,66		
			137,70	70°52'23"
699	617774,83	2268815,76		
			52,65	71°12'26"
698	617791,79	2268865,60		
			214,55	71°25'6"
697	617860,16	2269068,97		
			120,61	71°3'48"
696	617899,30	2269183,05		

1	2	3	4	5
			206,06	68°28'4"
747	617974,93	2269374,73		
			2066,26	71°26'26"
759	618632,60	2271333,53		
			45,84	55°59'28"
760	618658,24	2271371,53		
			37,58	72°21'21"
761	618669,63	2271407,34		
			45,82	86°7'16"
762	618672,73	2271453,06		
			133,27	67°39'47"
763	618723,38	2271576,33		
			44,41	350°4'1"
764	618767,12	2271568,67		
			113,00	317°36'40"
765	618850,58	2271492,49		
			9,48	47°36'31"
766	618856,97	2271499,49		
			176,00	136°35'27"
767	618729,11	2271620,44		
			6,66	246°49'27"
768	618726,49	2271614,32		
			15,63	203°0'22"
769	618712,10	2271608,21		
			79,45	251°33'14"
770	618686,96	2271532,84		
			14,89	291°15'31"
771	618692,36	2271518,96		
			18,55	250°54'4"
772	618686,29	2271501,43		
			12,74	204°19'57"
773	618674,68	2271496,18		
			1636,29	251°24'37"
774	618153,04	2269945,26		
			655,53	251°27'2"
775	617944,50	2269323,79		
			642,96	250°59'12"
776	617735,03	2268715,91		
			138,83	251°27'11"
777	617690,87	2268584,29		
			97,38	253°47'14"
778	617663,68	2268490,78		
			77,68	258°31'42"
779	617648,23	2268414,65		

1	2	3	4	5
			66,97	262°37'21"
780	617639,63	2268348,23		
			70,48	264°7'43"
781	617632,42	2268278,12		
			104,51	266°54'44"
687	617626,79	2268173,76		
Площадь – 39 912,49 кв. метра				
Образуемый земельный участок 61:22:0600014:3У3, разрешенное использование – автомобильный транспорт				
782	618863,38	2271506,52		
			7,40	47°34'31"
1416	618868,37	2271511,98		
			161,58	135°52'4"
1418	618752,40	2271624,49		
			14,65	70°50'8"
1417	618757,21	2271638,33		
			25,18	128°25'19"
785	618741,56	2271658,06		
			721,27	71°26'27"
786	618971,13	2272341,82		
			129,05	71°54'53"
787	619011,19	2272464,49		
			68,03	325°44'7"
788	619067,41	2272426,19		
			105,18	318°21'53"
789	619146,02	2272356,31		
			14,15	48°21'11"
790	619155,42	2272366,88		
			155,48	137°40'0"
791	619040,48	2272471,59		
			29,07	126°11'3"
792	619023,32	2272495,05		
			18,01	238°32'4"
793	619013,92	2272479,69		
			10,51	199°55'5"
794	619004,04	2272476,11		
			11,84	251°53'12"
795	619000,36	2272464,86		
			860,99	251°23'46"
796	618725,68	2271648,86		
			18,61	297°14'23"
797	618734,20	2271632,31		
			3,30	246°46'43"
798	618732,90	2271629,28		



1	2	3	4	5
			179,15	316°44'47"
782	618863,38	2271506,52		
Площадь – 15 411,36 кв. метра				
Образующий земельный участок 61:22:0600014:3У4, разрешенное использование – автомобильный транспорт				
809	619014,47	2272507,99		
			176,20	71°3'26"
808	619071,67	2272674,65		
			2,41	161°51'57"
810	619069,38	2272675,40		
			176,19	251°50'27"
809	619014,47	2272507,99		
Площадь – 212,28 кв. метра				
Образующий земельный участок 61:22:0600014:3У5, разрешенное использование – автомобильный транспорт				
811	618988,99	2272520,15		
			172,54	71°24'5"
812	619044,02	2272683,68		
			2,78	161°57'24"
813	619041,38	2272684,54		
			172,54	252°19'24"
811	618988,99	2272520,15		
Площадь – 239,52 кв. метра				
Образующий земельный участок 61:22:0600014:3У6, разрешенное использование – автомобильный транспорт				
885	618073,72	2269780,43		
			72,72	71°37'12"
886	618096,65	2269849,44		
			108,79	70°56'14"
887	618132,18	2269952,26		
			1655,56	71°24'36"
888	618659,97	2271521,44		
			134,91	71°33'26"
889	618702,65	2271649,42		
			259,75	72°15'16"
890	618781,82	2271896,81		
			69,74	71°25'20"
814	618804,04	2271962,92		
			10,39	150°21'4"
826	618795,01	2271968,06		
			342,41	251°26'23"
891	618686,02	2271643,46		
			47,27	237°13'16"
892	618660,43	2271603,72		

1	2	3	4	5
			37,58	250°31'25"
893	618647,90	2271568,29		
			44,41	267°24'21"
894	618645,89	2271523,93		
			158,38	251°26'26"
895	618595,48	2271373,79		
			50,62	162°47'9"
896	618547,13	2271388,77		
			11,05	141°36'57"
897	618538,47	2271395,63		
			13,50	251°25'52"
898	618534,17	2271382,83		
			76,16	320°56'52"
899	618593,31	2271334,85		
			9,99	251°29'33"
900	618590,14	2271325,38		
			76,13	141°0'11"
901	618530,97	2271373,29		
			6,37	251°25'23"
1313	618528,94	2271367,25		
			39,08	329°47'36"
902	618562,71	2271347,59		
			22,96	250°41'50"
903	618555,12	2271325,92		
			26,65	311°12'44"
904	618572,68	2271305,87		
			644,72	251°26'25"
905	618367,47	2270694,68		
			35,58	166°51'30"
906	618332,82	2270702,77		
			7,06	242°18'35"
907	618329,54	2270696,52		
			10,28	139°1'26"
908	618321,78	2270703,26		
			3,18	62°18'31"
909	618323,26	2270706,08		
			16,50	140°58'37"
910	618310,44	2270716,47		
			17,88	251°26'37"
911	618304,75	2270699,52		
			31,40	318°28'22"
912	618328,26	2270678,70		
			15,41	318°26'49"
913	618339,79	2270668,48		

1	2	3	4	5
			31,06	318°31'28"
914	618363,06	2270647,91		
			10,06	251°27'26"
915	618359,86	2270638,37		
			31,16	138°30'48"
916	618336,52	2270659,01		
			15,37	138°36'51"
917	618324,99	2270669,17		
			11,12	247°8'47"
1314	618320,67	2270658,92		
			36,57	315°51'12"
921	618346,91	2270633,45		
			898,39	251°26'26"
922	618060,96	2269781,78		
			13,06	325°19'28"
884	618071,70	2269774,35		
			6,41	71°37'18"
885	618073,72	2269780,43		
Площадь – 35 423,50 кв. метра				
Образуемый земельный участок 61:22:0600014:3У7, разрешенное использование – автомобильный транспорт				
939	617765,07	2268872,30		
			21,55	71°16'15"
940	617771,99	2268892,71		
			10,30	132°50'7"
941	617764,99	2268900,26		
			11,91	251°29'21"
942	617761,21	2268888,97		
			1,38	327°6'55"
943	617762,37	2268888,22		
			16,15	279°37'33"
939	617765,07	2268872,30		
Площадь – 142,63 кв. метра				
Образуемый земельный участок 61:22:0600014:3У8, разрешенное использование – автомобильный транспорт				
980	617610,50	2268279,98		
			71,16	84°7'43"
1075	617617,78	2268350,77		
			68,05	82°37'17"
1069	617626,52	2268418,26		
			53,29	250°28'38"
988	617608,71	2268368,03		
			22,89	261°3'8"
1076	617605,15	2268345,42		

1	2	3	4	5
			18,92	264°1'28"
981	617603,18	2268326,60		
			47,19	278°55'25"
980	617610,50	2268279,98		
Площадь – 1 057,12 кв. метра				
Образуемый земельный участок 61:22:0600014:3У9, разрешенное использование – автомобильный транспорт				
1101	617537,60	2266807,31		
			12,10	73°26'13"
972	617541,05	2266818,91		
			4,14	131°28'22"
986	617538,31	2266822,01		
			14,72	267°14'6"
1101	617537,60	2266807,31		
Площадь – 21,24 кв. метра				
Образуемый земельный участок 61:22:0600014:3У10, разрешенное использование – автомобильный транспорт				
1077	617258,40	2266277,17		
			10,78	4°18'33"
1078	617269,15	2266277,98		
			200,00	44°29'15"
1079	617411,83	2266418,13		
			74,51	51°27'46"
1080	617458,25	2266476,41		
			50,77	57°37'18"
1081	617485,44	2266519,29		
			43,60	63°49'1"
1082	617504,68	2266558,42		
			42,55	69°38'39"
1083	617519,48	2266598,31		
			41,67	74°7'22"
1084	617530,88	2266638,39		
			33,61	79°1'16"
1085	617537,28	2266671,38		
			54,17	82°50'32"
1086	617544,03	2266725,13		
			70,52	84°37'48"
1087	617550,63	2266795,34		
			15,33	149°45'16"
1088	617537,39	2266803,06		
			35,01	267°14'0"
1089	617535,70	2266768,09		
			58,18	264°22'5"
1090	617529,99	2266710,19		

1	2	3	4	5
			40,57	259°57'2"
1091	617522,91	2266670,24		
			40,57	255°55'10"
1092	617513,04	2266630,89		
			40,57	251°52'40"
1093	617500,42	2266592,33		
			40,58	247°50'50"
1094	617485,12	2266554,75		
			41,22	243°47'0"
1095	617466,91	2266517,77		
			41,21	239°40'14"
1096	617446,10	2266482,20		
			39,92	235°38'43"
1097	617423,57	2266449,24		
			39,93	231°39'39"
1098	617398,80	2266417,92		
			58,19	227°17'29"
1099	617359,33	2266375,16		
			59,40	224°25'38"
1100	617316,91	2266333,58		
			81,27	223°57'12"
1077	617258,40	2266277,17		
Площадь – 7 042,90 кв. метра				
Образуемый земельный участок 61:22:0600027:3У6, разрешенное использование – автомобильный транспорт				
1102	615832,99	2264886,44		
			318,16	43°45'8"
1103	616062,81	2265106,46		
			381,65	43°31'13"
1104	616339,56	2265369,27		
			10,00	42°0'0"
1105	616346,99	2265375,96		
			548,39	44°12'29"
1106	616740,08	2265758,33		
			741,59	44°29'8"
1078	617269,15	2266277,98		
			10,78	184°18'33"
1077	617258,40	2266277,17		
			965,36	223°57'2"
1107	616563,40	2265607,18		
			40,26	216°49'18"
1108	616531,17	2265583,05		
			40,00	223°56'48"
1109	616502,37	2265555,29		

1	2	3	4	5
			40,37	231°3'48"
1110	616477,00	2265523,89		
			158,28	223°57'12"
1111	616363,05	2265414,03		
			32,29	151°23'43"
1112	616334,70	2265429,49		
			20,23	230°6'53"
1113	616321,73	2265413,97		
			32,74	125°16'39"
1114	616302,82	2265440,70		
			0,69	224°24'34"
1115	616302,33	2265440,22		
			33,31	305°17'2"
1116	616321,57	2265413,03		
			44,10	304°27'28"
1117	616346,52	2265376,67		
			10,11	221°40'17"
1118	616338,97	2265369,95		
			44,05	123°5'42"
1119	616314,92	2265406,85		
			33,14	125°22'59"
1120	616295,73	2265433,87		
			1,68	224°2'14"
1121	616294,52	2265432,70		
			59,73	305°21'50"
1122	616329,09	2265383,99		
			4,88	224°40'5"
1123	616325,62	2265380,56		
			12,22	305°24'25"
1124	616332,70	2265370,60		
			9,79	223°50'28"
1125	616325,64	2265363,82		
			149,15	223°48'27"
1126	616218,00	2265260,57		
			180,41	223°50'29"
1127	616087,88	2265135,61		
			12,28	224°12'29"
1128	616079,08	2265127,05		
			3,00	224°11'22"
1129	616076,93	2265124,96		
			47,71	224°13'8"
1130	616042,74	2265091,69		
			132,19	223°46'49"
1131	615947,30	2265000,23		

1	2	3	4	5
			71,44	223°46'51"
1132	615895,72	2264950,80		
			88,48	224°3'41"
1133	615832,14	2264889,27		
			10,42	107°21'27"
1134	615829,03	2264899,22		
			13,38	287°12'58"
1102	615832,99	2264886,44		
Площадь – 20 052,36 кв. метра				
Образуемый земельный участок 61:22:0600027:3У7, разрешенное использование – автомобильный транспорт				
№	X	Y	Длина (метров)	Дирекционный угол
1166	615675,37	2264735,54		
			11,19	133°46'8"
1167	615667,63	2264743,62		
			6,47	223°56'9"
1241	615662,97	2264739,13		
			12,91	343°51'13"
1166	615675,37	2264735,54		
Площадь – 36,20 кв. метра				
Образуемый земельный участок 61:22:0600027:3У8, разрешенное использование – автомобильный транспорт				
1223	614435,07	2263535,61		
			604,15	43°57'41"
1224	614869,94	2263954,99		
			679,08	44°9'15"
1225	615357,16	2264428,03		
			24,11	43°2'0"
1226	615374,78	2264444,48		
			1,77	41°20'18"
1227	615376,11	2264445,65		
			229,78	44°21'43"
1228	615540,39	2264606,31		
			164,08	43°45'11"
1229	615658,91	2264719,78		
			12,74	104°44'4"
1230	615655,67	2264732,10		
			1227,36	223°57'4"
1231	614772,05	2263880,26		
			11,73	307°45'34"
1232	614779,23	2263870,99		
			291,50	224°4'53"
1233	614569,83	2263668,20		

1	2	3	4	5
			190,00	223°41'19"
1234	614432,44	2263536,96		
			2,96	332°49'42"
1223	614435,07	2263535,61		
Внутренний контур 1				
1226	615374,78	2264444,48		
			1,77	41°20'18"
1227	615376,11	2264445,65		
			1,78	131°34'49"
1235	615374,93	2264446,98		
			1,77	221°20'18"
1236	615373,60	2264445,81		
			1,78	311°34'49"
1226	615374,78	2264444,48		
Внутренний контур 2				
1237	615369,79	2264453,43		
			1,78	0°57'57"
1238	615371,57	2264453,46		
			1,78	90°38'38"
1239	615371,55	2264455,24		
			1,78	180°57'57"
1240	615369,77	2264455,21		
			1,78	270°38'38"
1237	615369,79	2264453,43		
Площадь – 16 339,79 кв. метра				
Образуемый земельный участок 61:22:0600027:3У9, разрешенное использование – автомобильный транспорт				
1246	613827,29	2262951,27		
			24,84	43°55'25"
1247	613845,18	2262968,50		
			101,15	43°56'5"
1248	613918,02	2263038,68		
			699,62	43°51'50"
1249	614422,44	2263523,48		
			15,50	107°4'3"
1250	614417,89	2263538,30		
			6,99	39°14'57"
1251	614423,30	2263542,72		
			10,80	327°46'52"
1234	614432,44	2263536,96		
			21,49	130°41'49"
1245	614418,43	2263553,25		
			16,51	223°58'9"
1252	614406,55	2263541,79		



1	2	3	4	5
			10,10	305°27'8"
1253	614412,41	2263533,56		
			487,16	223°57'5"
1254	614061,69	2263195,45		
			40,29	216°49'39"
1255	614029,44	2263171,30		
			39,97	223°56'46"
1256	614000,66	2263143,56		
			40,37	231°3'48"
1257	613975,29	2263112,16		
			153,74	223°57'4"
1258	613864,61	2263005,46		
			82,98	174°1'0"
1259	613782,08	2263014,11		
			119,99	152°34'43"
1260	613675,57	2263069,37		
			9,17	242°32'28"
1261	613671,34	2263061,23		
			172,04	331°54'30"
1262	613823,11	2262980,22		
			21,46	324°22'10"
1263	613840,55	2262967,72		
			17,10	225°7'7"
1264	613828,48	2262955,60		
			2,32	304°59'32"
1265	613829,81	2262953,70		
			3,50	223°57'31"
1246	613827,29	2262951,27		
Площадь – 14 574,34 кв. метра				
Образуемый земельный участок 61:22:0600027:3У10, разрешенное использование – автомобильный транспорт				
1266	613782,82	2262953,91		
			26,82	39°56'53"
1267	613803,38	2262971,13		
			13,36	332°32'0"
1268	613815,23	2262964,97		
			172,05	152°30'47"
1269	613662,60	2263044,38		
			7,84	242°35'7"
1270	613658,99	2263037,42		
			120,00	332°34'28"
1271	613765,50	2262982,15		
			33,13	301°31'18"
1266	613782,82	2262953,91		
Площадь – 1 521,91 кв. метра				
Образуемый земельный участок 61:22:0600027:3У11, разрешенное использование – автомобильный транспорт				

1	2	3	4	5
468	616088,34	2265039,10		
			4,58	45°0'0"
469	616091,58	2265042,34		
			4,58	135°0'0"
470	616088,34	2265045,58		
			4,58	225°0'1"
471	616085,10	2265042,34		
			4,58	315°0'1"
468	616088,34	2265039,10		
Площадь – 21,00 кв. метра				
Образуемый земельный участок 61:22:0600027:3У12, разрешенное использование – автомобильный транспорт				
1168	615696,81	2264760,98		
			1,82	44°46'38"
1169	615698,10	2264762,26		
			1,82	135°0'0"
1170	615696,81	2264763,55		
			1,82	225°13'23"
1171	615695,53	2264762,26		
			1,81	315°0'1"
1168	615696,81	2264760,98		
Площадь – 3,30 кв. метра				

Общая площадь образуемых земельных участков из земель, находящихся в государственной собственности, составляет 233 537,20 кв. метра.

В полосу постоянного отвода линейного объекта «Реконструкция автомобильной дороги общего пользования регионального значения г. Миллерово – ст. Вешенская на участке км 5 + 350 – км 18 + 800 в Миллеровском районе» попадают земельные участки, находящиеся в государственной собственности. В соответствии с пунктом 4 статьи 11.4 Земельного кодекса Российской Федерации земельный участок, раздел которого осуществлен, сохраняется в измененных границах.

Перечень земельных участков, находящихся в государственной собственности, полностью или частично попадающих в полосу отвода автодороги, приведен в таблице № 3.

Таблица № 3

№ п/п	Кадастровый номер участка	Категория земель	Общая площадь (кв. метров)	Площадь в границах проекта межевания территории (кв. метров)
1	2	3	4	5
1.	61:22:0600027:1529	земли сельскохозяйственного назначения	5145 +/- 384	38,66

1	2	3	4	5
2.	61:22:0600027:141, 61:22:0600027:142, 61:22:0600027:143 ЕЗ 61:22:0000000:20	земли промышленности, энергетики, транспорта, связи, радиовещания, телевидения, информатики, земли для обеспечения космической деятельности, земли обороны, безопасности и земли иного специального назначения	6028	9,44
3.	61:22:0600027:1195	земли сельскохозяйственного назначения	18950 +/- – 1205	254,95
4.	61:22:0000000:925	земли сельскохозяйственного назначения	8 +/- – 25	2,02
5.	61:22:0000000:893	земли сельскохозяйственного назначения	11022 +/- – 103	47,06
6.	61:22:0600027:69	земли сельскохозяйственного назначения	231000	2446,22
7.	61:22:0600027:51	земли промышленности, энергетики, транспорта, связи, радиовещания, телевидения, информатики, земли для обеспечения космической деятельности, земли обороны, безопасности и земли иного специального назначения	13397 +/- – 41	3428,43
8.	61:22:0600027:1478	земли промышленности, энергетики, транспорта, связи, радиовещания, телевидения, информатики, земли для обеспечения космической деятельности, земли обороны, безопасности	5435 +/- – 52	734,00

1	2	3	4	5
		и земли иного специального назначения		
9.	61:22:0600027:1469	земли промышленности, энергетики, транспорта, связи, радиовещания, телевидения, информатики, земли для обеспечения космической деятельности, земли обороны, безопасности и земли иного специального назначения	16117 +/- – 228	1486,56
10.	61:22:0600027:50	земли промышленности, энергетики, транспорта, связи, радиовещания, телевидения, информатики, земли для обеспечения космической деятельности, земли обороны, безопасности и земли иного специального назначения	10784 +/- – 182	718,05
11.	61:22:0600014:254	земли промышленности, энергетики, транспорта, связи, радиовещания, телевидения, информатики, земли для обеспечения космической деятельности, земли обороны, безопасности и земли иного специального назначения	16828 +/- – 238	1646,42
12.	61:22:0600014:319	земли сельскохозяйственного назначения	285000 +/- – 4671	1381,70

Каталог координат поворотных точек границ земельных участков, образуемых путем раздела земельных участков, находящихся в государственной собственности, приведен в таблице № 4.

Таблица № 4

№ точки	X	Y	Длина (метров)	Дирекционный угол
1	2	3	4	5
Земельный участок, образуемый путем раздела земельного участка с кадастровым номером 61:22:0600027:1529				
:1529:3У1 – образуемый, разрешенное использование – автомобильный транспорт				
1	613195,10	2262144,03	21,73	58°32'53"
2	613206,44	2262162,57	1,80	148°52'21"
3	613204,90	2262163,50	21,74	238°39'24"
4	613193,59	2262144,93	1,76	329°12'15"
1	613195,10	2262144,03		
Площадь – 38,66 кв. метра				
Земельный участок с кадастровым номером 61:22:0600027:1529, сохраняемый в измененных границах				
Площадь – 5 106,34 кв. метра				
Земельный участок, образуемый путем раздела земельного участка с кадастровым номером 61:22:0600027:1195				
:1195:3У1 – образуемый, разрешенное использование – автомобильный транспорт				
226	615696,84	2264705,45	22,84	43°52'57"
378	615713,30	2264721,28	11,14	133°6'29"
228	615705,69	2264729,41	22,99	223°55'31"
227	615689,13	2264713,46	11,12	313°54'25"
226	615696,84	2264705,45		
Площадь – 254,95 кв. метра				
Земельный участок с кадастровым номером 61:22:0600027:1195, сохраняемый в измененных границах				
Площадь – 18 695,05 кв. метра				
Земельный участок, образуемый путем раздела земельного участка с кадастровым номером 61:22:0000000:925				
:925:3У1 – образуемый, разрешенное использование – автомобильный транспорт				

1	2	3	4	5
574	616097,63	2265077,56		
			1,00	45°0'0"
575	616098,34	2265078,27		
			1,00	135°0'0"
576	616097,63	2265078,98		
			1,00	225°0'0"
577	616096,92	2265078,27		
			1,00	315°0'0"
574	616097,63	2265077,56		
Площадь – 1,01 кв. метра				
:925:3У2 – образуемый, разрешенное использование – автомобильный транспорт				
578	616099,74	2265079,14		
			1,00	45°0'0"
579	616100,45	2265079,85		
			1,00	135°0'0"
580	616099,74	2265080,56		
			1,00	225°0'0"
581	616099,03	2265079,85		
			1,00	315°0'0"
578	616099,74	2265079,14		
Площадь – 1,01 кв. метра				
Земельный участок с кадастровым номером 61:22:0000000:925, сохраняемый в измененных границах				
Площадь – 5,98 кв. метра				
Земельный участок, образуемый путем раздела земельного участка с кадастровым номером 61:22:0000000:20				
:20:3У1 – образуемый, разрешенное использование – автомобильный транспорт				
1315	615396,26	2264430,50		
			1,77	49°49'15"
1316	615397,40	2264431,85		
			1,77	139°49'15"
1317	615396,05	2264432,99		
			1,77	229°49'15"
1318	615394,91	2264431,64		
			1,77	319°49'15"
1315	615396,26	2264430,50		
Площадь – 3,12 кв. метра				
:20:3У2 – образуемый, разрешенное использование – автомобильный транспорт				
1226	615374,78	2264444,48		
			1,77	41°20'18"
1227	615376,11	2264445,65		

1	2	3	4	5
			1,78	131°34'49"
1235	615374,93	2264446,98		
			1,77	221°20'18"
1236	615373,60	2264445,81		
			1,78	311°34'49"
1226	615374,78	2264444,48		
Площадь – 3,15 кв. метра				
:20:3У3 – образуемый, разрешенное использование – автомобильный транспорт				
1237	615369,79	2264453,43		
			1,78	0°57'57"
1238	615371,57	2264453,46		
			1,78	90°38'38"
1239	615371,55	2264455,24		
			1,78	180°57'57"
1240	615369,77	2264455,21		
			1,78	270°38'38"
1237	615369,79	2264453,43		
Площадь – 3,17 кв. метра				
Земельный участок с кадастровым номером 61:22:0000000:20, сохраняемый в измененных границах				
Площадь – 6018,56 кв. метра				
Земельный участок, образуемый путем раздела земельного участка с кадастровым номером 61:22:0000000:893				
:893:3У1 – образуемый, разрешенное использование – автомобильный транспорт				
907	618329,54	2270696,52		
			7,06	62°18'35"
906	618332,82	2270702,77		
			7,90	166°53'48"
938	618325,13	2270704,56		
			2,41	140°53'41"
909	618323,26	2270706,08		
			3,18	242°18'31"
908	618321,78	2270703,26		
			10,28	319°1'26"
907	618329,54	2270696,52		
Площадь – 47,06 кв. метра				
Земельный участок с кадастровым номером 61:22:0000000:893, сохраняемый в измененных границах				
Площадь – 10 974,94 кв. метра				
Земельный участок, образуемый путем раздела земельного участка с кадастровым номером 61:22:0600027:69				
:69:3У1 – образуемый, разрешенное использование –				

1	2	3	4	5
автомобильный транспорт				
1234	614432,44	2263536,96		
			190,00	43°41'19"
1233	614569,83	2263668,20		
			12,38	127°58'50"
1242	614562,21	2263677,96		
			172,68	223°56'56"
1243	614437,89	2263558,12		
			10,11	125°29'54"
1244	614432,02	2263566,35		
			18,88	223°56'54"
1245	614418,43	2263553,25		
			21,49	310°41'49"
1234	614432,44	2263536,96		
Площадь – 2 446,22 кв. метра				
Земельный участок с кадастровым номером 61:22:0600027:69, сохраняемый в измененных границах				
Площадь – 228 553,78 кв. метра				
Земельный участок, образуемый путем раздела земельного участка с кадастровым номером 61:22:0600027:51				
:51:3У1 – образуемый, разрешенное использование – автомобильный транспорт				
1264	613828,48	2262955,60		
			17,10	45°7'7"
1263	613840,55	2262967,72		
			21,46	144°22'10"
1262	613823,11	2262980,22		
			172,04	151°54'30"
1261	613671,34	2263061,23		
			18,98	242°35'5"
1269	613662,60	2263044,38		
			172,05	332°30'47"
1268	613815,23	2262964,97		
			16,23	324°44'0"
1264	613828,48	2262955,60		
Площадь – 3 428,43 кв. метра				
Земельный участок с кадастровым номером 61:22:0600027:51, сохраняемый в измененных границах				
Площадь – 9 968,57 кв. метра				
Земельный участок, образуемый путем раздела земельного участка с кадастровым номером 61:22:0600027:1478				
:1478:3У1 – образуемый, разрешенное использование – автомобильный транспорт				
79	614571,46	2263371,16		



1	2	3	4	5
			4,04	41°53'33"
204	614574,47	2263373,86		
			105,54	134°59'19"
249	614499,86	2263448,50		
			60,78	129°24'18"
248	614461,28	2263495,46		
			7,99	113°46'24"
247	614458,06	2263502,77		
			3,63	125°0'18"
246	614455,98	2263505,74		
			5,02	222°58'50"
83	614452,31	2263502,32		
			2,72	299°57'13"
82	614453,67	2263499,96		
			7,39	300°2'0"
81	614457,37	2263493,56		
			61,84	309°33'15"
80	614496,75	2263445,88		
			105,66	314°59'47"
79	614571,46	2263371,16		
Площадь – 734,00 кв. метра				
Земельный участок с кадастровым номером 61:22:0600027:1478, сохраняемый в измененных границах				
Площадь – 4 701 кв. метр				
Земельный участок, образуемый путем раздела земельного участка с кадастровым номером 61:22:0600027:1469				
:1469:3У1 – образуемый, разрешенное использование – автомобильный транспорт				
235	616201,81	2264942,95		
			8,60	41°16'26"
530	616208,27	2264948,62		
			177,77	131°27'22"
573	616090,58	2265081,85		
			8,14	222°3'38"
236	616084,54	2265076,40		
			177,65	311°18'28"
235	616201,81	2264942,95		
Площадь – 1 486,56 кв. метра				
Земельный участок с кадастровым номером 61:22:0600027:1469, сохраняемый в измененных границах				
Площадь – 14 630,44 кв. метра				
Земельный участок, образуемый путем раздела земельного участка с кадастровым номером 61:22:0600027:50				
:50:3У1 – образуемый, разрешенное использование –				

1	2	3	4	5
автомобильный транспорт				
1118	616338,97	2265369,95		
			10,11	41°40'17"
1117	616346,52	2265376,67		
			44,10	124°27'28"
1116	616321,57	2265413,03		
			33,31	125°17'2"
1115	616302,33	2265440,22		
			9,16	223°53'39"
1120	616295,73	2265433,87		
			33,14	305°22'59"
1119	616314,92	2265406,85		
			44,05	303°5'42"
1118	616338,97	2265369,95		
Площадь – 718,05 кв. метра				
Земельный участок с кадастровым номером 61:22:0600027:50, сохраняемый в измененных границах				
Площадь – 10 065,95 кв. метра				
Земельный участок, образуемый путем раздела земельного участка с кадастровым номером 61:22:0600014:254				
:254:ЗУ1 – образуемый, разрешенное использование – автомобильный транспорт				
766	618856,97	2271499,49		
			9,51	47°38'29"
782	618863,38	2271506,52		
			179,15	136°44'47"
798	618732,90	2271629,28		
			9,62	246°47'37"
767	618729,11	2271620,44		
			176,00	316°35'27"
766	618856,97	2271499,49		
Площадь – 1 646,42 кв. метра				
Земельный участок с кадастровым номером 61:22:0600014:254, сохраняемый в измененных границах				
Площадь – 15 181,58 кв. метра				
Земельный участок, образуемый путем раздела земельного участка с кадастровым номером 61:22:0600014:319				
:319:ЗУ1 – образуемый, разрешенное использование – автомобильный транспорт				
1416	618868,37	2271511,98		
			9,61	47°36'51"
783	618874,85	2271519,08		
			113,00	137°36'40"
784	618791,39	2271595,26		

1	2	3	4	5
			54,98	128°26'7"
1417	618757.21	2271638,33		
			14,65	250°50'8"
1418	618752.40	2271624,49		
			161,58	315°52'4"
1416	618868.37	2271511.98		
Площадь – 1 381,70 кв. метра				
Земельный участок с кадастровым номером 61:22:0600014:319, сохраняемый в измененных границах				
Площадь – 283 618,3 кв. метра				

Общая площадь земельных участков, образуемых путем раздела из земельных участков, находящихся в государственной собственности, – 12 193,51 кв. метра.

Земельные участки, находящиеся в частной собственности, полностью или частично попадающие в границы полосы постоянного отвода линейного объекта, подлежат изъятию для государственных нужд Ростовской области.

Перечень земельных участков, находящихся в частной собственности, полностью или частично попадающих в полосу отвода автодороги, приведен в таблице № 5.

Таблица № 5

№ п/п	Кадастровый номер участка	Категория земель	Общая площадь (кв. метров)	Площадь, подлежащая изъятию для государственных нужд Ростовской области (кв. метров)
1	2	3	4	5
1.	61:22:0600027:1655	земли сельскохозяйственного назначения	994 +/- – 276	431,61
2.	61:22:0600027:1198	земли сельскохозяйственного назначения	56050 +/- – 2072	208,68
3.	61:22:0600027:1343	земли сельскохозяйственного назначения	75000 +/- – 2396	6953,48
4.	61:22:0600027:1356	земли сельскохозяйственного назначения	300 +/- – 152	33,85
5.	61:22:0600027:1341	земли сельскохозяйственного назначения	300 +/- – 152	35,02

1	2	3	4	5
6.	61:22:0600027:1345	земли сельскохозяйственного назначения	300 +/- 152	35,74
7.	61:22:0600027:502	земли сельскохозяйственного назначения	1500 +/- 339	582,47
8.	61:22:0600027:804 ЕЗ 61:22:0600027:519	земли сельскохозяйственного назначения	95000	793,31
9.	61:22:0600027:807, 61:22:0600027:806 ЕЗ 61:22:0600027:521	земли сельскохозяйственного назначения	95000	1400,12
10.	61:22:0600027:1248	земли сельскохозяйственного назначения	1000	800,74
11.	61:22:0600027:820, 61:22:0600027:819 ЕЗ 61:22:0600027:522	земли сельскохозяйственного назначения	95000	1622,14
12.	61:22:0600027:1150	земли сельскохозяйственного назначения	1000	826,29
13.	61:22:0600027:823 ЕЗ 61:22:0600027:532	Земли сельскохозяйственного назначения	95000	847,05
14.	61:22:0600027:817, 61:22:0600027:816 ЕЗ 61:22:0600027:531	земли сельскохозяйственного назначения	95000	1650,53
15.	61:22:0600027:1149	земли сельскохозяйственного назначения	75000	841,08
16.	61:22:0600014:300	земли сельскохозяйственного назначения	1344364 +/- -10145	34812,68
17.	61:22:0600014:294	земли сельскохозяйственного назначения	929857 +/- -8438	1755,07
18.	61:22:0600014:292	земли сельскохозяйственного назначения	1248338 +/- -9776	2938,17
19.	61:22:0600014:297	земли сельскохозяйственного назначения	384104 +/- -5423	1876,53
20.	61:22:0600014:317	земли сельскохозяйственного назначения	1632442 +/- -11180	7108,12

1	2	3	4	5
21.	61:22:0600014:240	земли сельскохозяйственного назначения	3122 +/- 59	44,37
22.	61:22:0600014:219	земли сельскохозяйственного назначения	2298 +/- 50	23,9
23.	61:22:0600014:194	земли сельскохозяйственного назначения	183559 +/- 3749	714,69
24.	61:22:0600014:299	земли сельскохозяйственного назначения	1344364 +/- 10145	728,15
25.	61:22:0600014:192	земли сельскохозяйственного назначения	288 +/- 148	288
26.	61:22:0600014:261	земли сельскохозяйственного назначения	143 +/- 4	143
27.	61:22:0600014:204	земли сельскохозяйственного назначения	176496 +/- 3676	292,79
28.	61:22:0600014:313	земли сельскохозяйственного назначения	1440390 +/- 10501	304,17
29.	61:22:0600014:298	земли сельскохозяйственного назначения	1728468 +/- 11504	10296,01
30.	61:22:0600014:314	земли сельскохозяйственного назначения	2928793 +/- 14975	22534,35
31.	61:22:0600027:30	земли сельскохозяйственного назначения	75000	426,64
32.	61:22:0600027:31	земли сельскохозяйственного назначения	3000	288,66
33.	61:22:0600027:607 ЕЗ 61:22:0600027:494	земли сельскохозяйственного назначения	94900	2728,54
34.	61:22:0600027:606 ЕЗ 61:22:0600027:493	земли сельскохозяйственного назначения	97300	1843,77
35.	61:22:0600027:1145	земли сельскохозяйственного назначения	1200	29,15

1	2	3	4	5
36.	61:22:0600027:1143	земли сельскохозяйственного назначения	3598	1727,63
37.	61:22:0600027:1138	земли сельскохозяйственного назначения	3234	1478,18
38.	61:22:0600027:737	земли сельскохозяйственного назначения	75000 +/- – 2396	2556,9
39.	61:22:0600027:380 ЕЗ 61:22:0600027:378	земли сельскохозяйственного назначения	154000	3493,37
40.	61:22:0600027:1568	земли сельскохозяйственного назначения	97955 +/- – 2739	14233,89

Земельные участки, находящиеся в частной собственности, полностью или частично попадающие в границы полосы постоянного отвода линейного объекта, подлежат изъятию для государственных нужд Ростовской области.

Каталог координат поворотных точек, образуемых путем раздела земельных участков, подлежащих изъятию для государственных нужд Ростовской области, приведен в таблице № 6.

Таблица № 6

№ п/п	№ точки	X	Y	Длина (метров)	Дирекционный угол
1	2	3	4	5	6
1.	Земельные участки, образуемые путем раздела многоконтурного земельного участка с кадастровым номером 61:22:0600027:1655				
	:1655:3У1 – подлежит изъятию				
	190	613202,25	2262139,76		
				1,35	57°43'28"
	7	613202,97	2262140,9		
				2,19	147°6'28"
	6	613201,13	2262142,09		
				1,43	237°52'2"
	5	613200,37	2262140,88		
				2,19	329°12'58"
	190	613202,25	2262139,76		
	Площадь – 3,04 кв. метра				
	:1655:3У2 – подлежит изъятию				
	9	613225,22	2262178,27		
				2,26	56°43'55"
	8	613226,46	2262180,16		
				2,20	147°14'57"

1	2	3	4	5	6
	11	613224,61	2262181,35		
				2,26	237°4'57"
	10	613223,38	2262179,45		
				2,19	327°19'40"
	9	613225,22	2262178,27		
Площадь – 4,96 кв. метра					
:1655:ЗУ3 – подлежит изъятию					
	94	613245,61	2262211,79		
				2,26	57°17'43"
	95	613246,83	2262213,69		
				2,19	147°19'40"
	96	613244,99	2262214,87		
				2,26	237°17'43"
	97	613243,77	2262212,97		
				2,19	327°19'40"
	94	613245,61	2262211,79		
Площадь – 4,94 кв. метра					
:1655:ЗУ4 – подлежит изъятию					
	13	613268,02	2262249,42		
				11,66	59°32'31"
	16	613273,93	2262259,47		
				1,50	147°47'33"
	15	613272,66	2262260,27		
				11,65	236°9'36"
	14	613266,17	2262250,59		
				2,19	327°41'22"
	13	613268,02	2262249,42		
Площадь – 21,45 кв. метра					
:1655:ЗУ5 – подлежит изъятию					
	18	613293,17	2262292,05		
				2,27	58°20'35"
	21	613294,36	2262293,98		
				1,28	147°48'16"
	20	613293,28	2262294,66		
				2,26	237°4'57"
	19	613292,05	2262292,76		
				1,33	327°37'42"
	18	613293,17	2262292,05		
Площадь – 2,95 кв. метра					
:1655:ЗУ6 – подлежит изъятию					
	22	613316,65	2262329,96		
				2,26	58°12'35"
	25	613317,84	2262331,88		
				1,46	147°17'18"
	24	613316,61	2262332,67		

1	2	3	4	5	6
				2,25	237°30'34"
	23	613315,40	2262330,77		
				1,49	327°3'25"
	22	613316,65	2262329,96		
Площадь – 3,33 кв. метра					
:1655:3У7 – подлежит изъятию					
	27	613340,91	2262367,55		
				2,26	56°10'11"
	30	613342,17	2262369,43		
				2,32	144°48'22"
	29	613340,27	2262370,77		
				2,26	232°22'11"
	28	613338,89	2262368,98		
				2,47	324°42'17"
	27	613340,91	2262367,55		
Площадь – 5,42 кв. метра					
:1655:3У8 – подлежит изъятию					
	36	613504,42	2262581,6		
				2,26	48°45'59"
	39	613505,91	2262583,3		
				1,15	136°45'26"
	38	613505,07	2262584,09		
				2,26	226°25'56"
	37	613503,51	2262582,45		
				1,25	316°57'10"
	36	613504,42	2262581,60		
Площадь – 2,71 кв. метра					
:1655:3У9 – подлежит изъятию					
	41	613536,96	2262617,92		
				2,25	46°48'5"
	44	613538,50	2262619,56		
				4,44	138°55'24"
	43	613535,15	2262622,48		
				2,26	224°38'31"
	42	613533,54	2262620,89		
				4,53	319°1'42"
	41	613536,96	2262617,92		
Площадь – 10,11 кв. метра					
:1655:3У10 – подлежит изъятию					
	98	613567,33	2262651,51		
				2,26	44°38'31"
	99	613568,94	2262653,10		
				2,19	134°37'50"
	100	613567,40	2262654,66		
				2,26	224°38'31"



1	2	3	4	5	6
	101	613565,79	2262653,07		
				2,19	314°37'50"
	98	613567,33	2262651,51		
Площадь – 4,96 кв. метра					
:1655:3У11 – подлежит изъятию					
	102	613599,13	2262682,51		
				2,26	45°0'1"
	103	613600,73	2262684,11		
				2,19	134°15'39"
	104	613599,20	2262685,68		
				2,26	225°0'1"
	105	613597,60	2262684,08		
				2,19	314°15'39"
	102	613599,13	2262682,51		
Площадь – 4,96 кв. метра					
:1655:3У12 – подлежит изъятию					
	106	613628,95	2262711,77		
				2,26	44°38'31"
	107	613630,56	2262713,36		
				2,19	134°4'23"
	108	613629,04	2262714,93		
				2,25	224°38'23"
	109	613627,44	2262713,35		
				2,19	313°42'9"
	106	613628,95	2262711,77		
Площадь – 4,93 кв. метра					
:1655:3У13 – подлежит изъятию					
	110	613661,3	2262743,05		
				2,26	44°17'2"
	111	613662,92	2262744,63		
				2,19	134°37'50"
	112	613661,38	2262746,19		
				2,26	224°6'8"
	113	613659,76	2262744,62		
				2,20	314°26'51"
	110	613661,30	2262743,05		
Площадь – 4,96 кв. метра					
:1655:3У14 – подлежит изъятию					
	114	613693,31	2262774,32		
				2,26	43°55'33"
	115	613694,94	2262775,89		
				2,19	134°37'50"
	116	613693,40	2262777,45		
				2,26	223°55'33"
	117	613691,77	2262775,88		

1	2	3	4	5	6
				2,19	314°37'50"
	114	613693,31	2262774,32		
	Площадь – 4,96 кв. метра				
	:1655:3У15 – подлежит изъятию				
	118	613722,03	2262802,41		
				5,36	41°54'0"
	119	613726,02	2262805,99		
				2,20	134°48'57"
	120	613724,47	2262807,55		
				5,36	222°3'3"
	121	613720,49	2262803,96		
				2,18	314°48'53"
	118	613722,03	2262802,41		
	Площадь – 11,74 кв. метра				
	:1655:3У16 – подлежит изъятию				
	122	613751,55	2262831,36		
				5,05	44°50'23"
	123	613755,13	2262834,92		
				2,18	134°48'53"
	124	613753,59	2262836,47		
				5,04	224°45'33"
	125	613750,01	2262832,92		
				2,19	314°37'50"
	122	613751,55	2262831,36		
	Площадь – 11,04 кв. метра				
	:1655:3У17 – подлежит изъятию				
	126	613772,81	2262851,55		
				2,26	44°38'31"
	127	613774,42	2262853,14		
				2,20	134°48'57"
	128	613772,87	2262854,70		
				2,26	224°49'14"
	129	613771,27	2262853,11		
				2,19	314°37'50"
	126	613772,81	2262851,55		
	Площадь – 4,96 кв. метра				
	:1655:3У18 – подлежит изъятию				
	130	613803,27	2262880,64		
				2,26	44°27'41"
	131	613804,88	2262882,22		
				2,19	133°53'29"
	132	613803,36	2262883,8		
				2,26	224°38'31"
	133	613801,75	2262882,21		
				2,19	314°4'23"

1	2	3	4	5	6
	130	613803,27	2262880,64		
Площадь – 4,94 кв. метра					
:1655:ЗУ19 – подлежит изъятию					
	134	613837,82	2262913,53		
				2,26	44°38'31"
	135	613839,43	2262915,12		
				2,19	134°37'50"
	136	613837,89	2262916,68		
				2,27	224°49'18"
	137	613836,28	2262915,08		
				2,18	314°48'53"
	134	613837,82	2262913,53		
Площадь – 4,96 кв. метра					
:1655:ЗУ20 – подлежит изъятию					
	138	613869,78	2262944,39		
				2,27	44°27'53"
	139	613871,40	2262945,98		
				2,19	134°37'50"
	140	613869,86	2262947,54		
				2,27	224°27'53"
	141	613868,24	2262945,95		
				2,19	314°37'50"
	138	613869,78	2262944,39		
Площадь – 4,98 кв. метра					
:1655:ЗУ21 – подлежит изъятию					
	142	613902,19	2262975,84		
				2,26	44°38'31"
	143	613903,8	2262977,43		
				2,18	134°48'53"
	144	613902,26	2262978,98		
				2,26	224°27'41"
	145	613900,65	2262977,40		
				2,19	314°37'50"
	142	613902,19	2262975,84		
Площадь – 4,94 кв. метра					
:1655:ЗУ22 – подлежит изъятию					
	146	613934,84	2263007,27		
				2,26	44°38'31"
	147	613936,45	2263008,86		
				2,19	135°0'0"
	148	613934,90	2263010,41		
				2,26	224°49'14"
	149	613933,30	2263008,82		
				2,18	314°48'53"
	146	613934,84	2263007,27		

1	2	3	4	5	6
Площадь – 4,94 кв. метра					
:1655:ЗУ23 – подлежит изъятию					
	150	613966,86	2263037,88		
				2,26	44°27'41"
	151	613968,47	2263039,46		
				2,19	134°26'38"
	152	613966,94	2263041,02		
				2,26	224°17'2"
	153	613965,32	2263039,44		
				2,19	314°37'50"
	150	613966,86	2263037,88		
Площадь – 4,94 кв. метра					
:1655:ЗУ24 – подлежит изъятию					
	154	613998,54	2263068,28		
				2,26	44°17'2"
	155	614000,16	2263069,86		
				2,19	134°15'39"
	156	613998,63	2263071,43		
				2,26	224°17'2"
	157	613997,01	2263069,85		
				2,19	314°15'39"
	154	613998,54	2263068,28		
Площадь – 4,96 кв. метра					
:1655:ЗУ25 – подлежит изъятию					
	158	614031,58	2263099,91		
				2,26	44°17'2"
	159	614033,20	2263101,49		
				2,19	134°15'39"
	160	614031,67	2263103,06		
				2,26	224°17'2"
	161	614030,05	2263101,48		
				2,19	314°15'39"
	158	614031,58	2263099,91		
Площадь – 4,96 кв. метра					
:1655:ЗУ26 – подлежит изъятию					
	162	614064,21	2263131,7		
				2,26	44°38'31"
	163	614065,82	2263133,29		
				2,19	134°15'39"
	164	614064,29	2263134,86		
				2,25	224°38'23"
	165	614062,69	2263133,28		
				2,19	313°53'29"
	162	614064,21	2263131,70		
Площадь – 4,94 кв. метра					

1	2	3	4	5	6
:1655:3У27 – подлежит изъятию					
	166	614096,39	2263162,74		
				2,26	44°17'2"
	167	614098,01	2263164,32		
				2,19	134°37'50"
	168	614096,47	2263165,88		
				2,26	224°27'41"
	169	614094,86	2263164,30		
				2,19	314°26'38"
	166	614096,39	2263162,74		
Площадь – 4,94 кв. метра					
:1655:3У28 – подлежит изъятию					
	170	614128,64	2263193,52		
				2,26	44°38'31"
	171	614130,25	2263195,11		
				2,19	134°4'23"
	172	614128,73	2263196,68		
				2,27	224°27'53"
	173	614127,11	2263195,09		
				2,19	314°15'39"
	170	614128,64	2263193,52		
Площадь – 4,96 кв. метра					
:1655:3У29 – подлежит изъятию					
	174	614160,75	2263224,48		
				2,26	44°27'41"
	175	614162,36	2263226,06		
				2,18	134°48'53"
	176	614160,82	2263227,61		
				2,26	224°27'41"
	177	614159,21	2263226,03		
				2,18	314°48'53"
	174	614160,75	2263224,48		
Площадь – 4,93 кв. метра					
:1655:3У30 – подлежит изъятию					
	178	614192,88	2263255,27		
				2,26	44°27'41"
	179	614194,49	2263256,85		
				2,19	133°53'29"
	180	614192,97	2263258,43		
				2,26	224°38'31"
	181	614191,36	2263256,84		
				2,19	314°4'23"
	178	614192,88	2263255,27		
Площадь – 4,94 кв. метра					
:1655:3У31 – подлежит изъятию					

1	2	3	4	5	6
	182	614225,74	2263287,69		
				2,26	44°38'31"
	183	614227,35	2263289,28		
				2,19	134°37'50"
	184	614225,81	2263290,84		
				2,26	224°38'31"
	185	614224,2	2263289,25		
				2,19	314°37'50"
	182	614225,74	2263287,69		
Площадь – 4,96 кв. метра					
:1655:ЗУ32 – подлежит изъятию					
	51	614258,47	2263318,34		
				2,26	44°49'14"
	54	614260,07	2263319,93		
				2,19	134°15'39"
	53	614258,54	2263321,50		
				2,26	224°49'14"
	52	614256,94	2263319,91		
				2,19	314°15'39"
	51	614258,47	2263318,34		
Площадь – 4,94 кв. метра					
:1655:ЗУ33 – подлежит изъятию					
	186	614289,92	2263349,25		
				2,26	43°55'33"
	187	614291,55	2263350,82		
				2,20	134°26'51"
	188	614290,01	2263352,39		
				2,26	224°17'2"
	189	614288,39	2263350,81		
				2,19	314°26'38"
	186	614289,92	2263349,25		
Площадь – 4,96 кв. метра					
:1655:ЗУ34 – подлежит изъятию					
	55	614322,31	2263379,99		
				2,26	44°6'8"
	58	614323,93	2263381,56		
				2,20	134°26'51"
	57	614322,39	2263383,13		
				2,26	224°17'2"
	56	614320,77	2263381,55		
				2,19	314°37'50"
	55	614322,31	2263379,99		
Площадь – 4,96 кв. метра					
:1655:ЗУ35 – подлежит изъятию					
	59	614355,32	2263411,48		

1	2	3	4	5	6
				2,26	44°49'14"
	62	614356,92	2263413,07		
				2,19	134°37'50"
	61	614355,38	2263414,63		
				2,26	224°38'31"
	60	614353,77	2263413,04		
				2,20	314°48'57"
	59	614355,32	2263411,48		
Площадь – 4,96 кв. метра					
:1655:ЗУ36 – подлежит изъятию					
	63	614387,4	2263442,14		
				2,26	44°27'41"
	66	614389,01	2263443,72		
				2,18	134°48'53"
	65	614387,47	2263445,27		
				2,26	224°17'2"
	64	614385,85	2263443,69		
				2,19	315°0'1"
	63	614387,40	2263442,14		
Площадь – 4,94 кв. метра					
:1655:ЗУ37 – подлежит изъятию					
	67	614411,44	2263465,32		
				2,26	44°38'31"
	70	614413,05	2263466,91		
				2,19	134°37'50"
	69	614411,51	2263468,47		
				2,26	224°38'31"
	68	614409,90	2263466,88		
				2,19	314°37'50"
	67	614411,44	2263465,32		
Площадь – 4,96 кв. метра					
:1655:ЗУ38 – подлежит изъятию					
	71	614427,9	2263481,6		
				5,94	44°19'5"
	76	614432,15	2263485,75		
				6,35	134°21'44"
	75	614427,71	2263490,29		
				2,26	224°38'31"
	74	614426,10	2263488,70		
				4,17	314°7'29"
	73	614429,00	2263485,71		
				3,69	223°54'10"
	72	614426,34	2263483,15		
				2,20	315°11'4"
	71	614427,90	2263481,60		

1	2	3	4	5	6
Площадь – 22,46 кв. метра					
:1655:ЗУ39 – подлежит изъятию					
	250	614459,12	2263514,19		
				2,26	44°17'2"
	251	614460,74	2263515,77		
				2,18	134°37'41"
	252	614459,21	2263517,32		
				2,26	223°55'33"
	253	614457,58	2263515,75		
				2,19	314°37'50"
	250	614459,12	2263514,19		
Площадь – 4,94 кв. метра					
:1655:ЗУ40 – подлежит изъятию					
	207	614481,11	2263533,11		
				2,25	43°55'9"
	212	614482,73	2263534,67		
				2,90	134°26'28"
	211	614480,70	2263536,74		
				3,98	43°4'2"
	210	614483,61	2263539,46		
				2,19	134°26'38"
	209	614482,08	2263541,02		
				6,20	223°29'52"
	208	614477,58	2263536,75		
				5,07	314°7'16"
	207	614481,11	2263533,11		
Площадь – 19,96 кв. метра					
:1655:ЗУ41 – подлежит изъятию					
	254	614520,49	2263575,03		
				2,26	44°38'31"
	255	614522,10	2263576,62		
				2,19	134°26'38"
	256	614520,57	2263578,18		
				2,26	224°27'41"
	257	614518,96	2263576,60		
				2,19	314°15'39"
	254	614520,49	2263575,03		
Площадь – 4,94 кв. метра					
:1655:ЗУ42 – подлежит изъятию					
	258	614556,60	2263609,50		
				2,26	44°6'8"
	259	614558,22	2263611,07		
				2,20	134°4'45"
	260	614556,69	2263612,65		
				2,26	224°27'41"



1	2	3	4	5	6
	261	614555,08	2263611,07		
				2,19	314°4'23"
	258	614556,60	2263609,50		
Площадь – 4,95 кв. метра					
:1655:ЗУ43 – подлежит изъятию					
	262	614593,13	2263644,42		
				2,27	44°49'18"
	263	614594,74	2263646,02		
				2,19	134°15'39"
	264	614593,21	2263647,59		
				2,26	224°49'14"
	265	614591,61	2263646,00		
				2,19	313°53'29"
	262	614593,13	2263644,42		
Площадь – 4,96 кв. метра					
:1655:ЗУ44 – подлежит изъятию					
	266	614629,29	2263678,84		
				2,26	44°27'41"
	267	614630,90	2263680,42		
				2,20	134°48'57"
	268	614629,35	2263681,98		
				2,26	224°38'31"
	269	614627,74	2263680,39		
				2,19	315°0'0"
	266	614629,29	2263678,84		
Площадь – 4,96 кв. метра					
:1655:ЗУ45 – подлежит изъятию					
	270	614661,48	2263709,60		
				2,26	44°17'2"
	271	614663,10	2263711,18		
				2,20	134°26'51"
	272	614661,56	2263712,75		
				2,26	224°27'41"
	273	614659,95	2263711,17		
				2,19	314°15'39"
	270	614661,48	2263709,60		
Площадь – 4,96 кв. метра					
:1655:ЗУ46 – подлежит изъятию					
	274	614701,67	2263748,26		
				2,26	44°27'41"
	275	614703,28	2263749,84		
				2,19	134°15'39"
	276	614701,75	2263751,41		
				2,26	224°27'41"
	277	614700,14	2263749,83		

1	2	3	4	5	6
				2,19	314°15'39"
	274	614701,67	2263748,26		
	Площадь – 4,95 кв. метра				
	:1655:3У47 – подлежит изъятию				
	278	614737,82	2263782,96		
				2,26	44°49'14"
	279	614739,42	2263784,55		
				2,19	134°4'23"
	280	614737,90	2263786,12		
				2,26	224°38'31"
	281	614736,29	2263784,53		
				2,19	314°15'39"
	278	614737,82	2263782,96		
	Площадь – 4,94 кв. метра				
	:1655:3У48 – подлежит изъятию				
	282	614774,74	2263818,13		
				2,27	44°6'28"
	283	614776,37	2263819,71		
				2,19	134°37'50"
	284	614774,83	2263821,27		
				2,26	224°6'8"
	285	614773,21	2263819,70		
				2,19	314°15'39"
	282	614774,74	2263818,13		
	Площадь – 4,96 кв. метра				
	:1655:3У49 – подлежит изъятию				
	286	614811,06	2263853,01		
				2,26	44°27'41"
	287	614812,67	2263854,59		
				2,19	134°15'39"
	288	614811,14	2263856,16		
				2,26	224°38'31"
	289	614809,53	2263854,57		
				2,19	314°26'38"
	286	614811,06	2263853,01		
	Площадь – 4,94 кв. метра				
	:1655:3У50 – подлежит изъятию				
	290	614846,69	2263886,90		
				2,26	44°27'41"
	291	614848,30	2263888,48		
				2,19	134°4'23"
	292	614846,78	2263890,05		
				2,26	224°17'2"
	293	614845,16	2263888,47		
				2,19	314°15'39"

1	2	3	4	5	6
	290	614846,69	2263886,90		
Площадь – 4,95 кв. метра					
:1655:ЗУ51 – подлежит изъятию					
	294	614883,75	2263922,02		
				2,26	44°49'14"
	295	614885,35	2263923,61		
				2,19	134°26'38"
	296	614883,82	2263925,17		
				2,26	224°49'14"
	297	614882,22	2263923,58		
				2,19	314°26'38"
	294	614883,75	2263922,02		
Площадь – 4,93 кв. метра					
:1655:ЗУ52 – подлежит изъятию					
	298	614920,16	2263957,22		
				2,26	44°38'31"
	299	614921,77	2263958,81		
				2,19	135°0'1"
	300	614920,22	2263960,36		
				2,26	224°49'14"
	301	614918,62	2263958,77		
				2,18	314°48'53"
	298	614920,16	2263957,22		
Площадь – 4,94 кв. метра					
:1655:ЗУ53 – подлежит изъятию					
	302	614956,89	2263992,34		
				2,26	44°17'2"
	303	614958,51	2263993,92		
				2,19	134°15'39"
	304	614956,98	2263995,49		
				2,27	224°6'28"
	305	614955,35	2263993,91		
				2,20	314°26'51"
	302	614956,89	2263992,34		
Площадь – 4,98 кв. метра					
:1655:ЗУ54 – подлежит изъятию					
	306	614992,29	2264026,37		
				2,26	43°55'33"
	307	614993,92	2264027,94		
				2,20	134°26'51"
	308	614992,38	2264029,51		
				2,26	224°6'8"
	309	614990,76	2264027,94		
				2,19	314°15'39"
	306	614992,29	2264026,37		

1	2	3	4	5	6
Площадь – 4,96 кв. метра					
:1655:ЗУ55 – подлежит изъятию					
	310	615027,10	2264059,55		
				2,26	44°27'41"
	311	615028,71	2264061,13		
				2,20	134°4'45"
	312	615027,18	2264062,71		
				2,26	224°27'41"
	313	615025,57	2264061,13		
				2,20	314°4'45"
	310	615027,10	2264059,55		
Площадь – 4,96 кв. метра					
:1655:ЗУ56 – подлежит изъятию					
	314	615064,16	2264095,54		
				2,25	44°38'23"
	315	615065,76	2264097,12		
				2,19	134°26'38"
	316	615064,23	2264098,68		
				2,26	224°17'2"
	317	615062,61	2264097,10		
				2,20	314°48'57"
	314	615064,16	2264095,54		
Площадь – 4,94 кв. метра					
:1655:ЗУ57 – подлежит изъятию					
	213	615100,28	2264129,93		
				2,26	44°38'31"
	214	615101,89	2264131,52		
				2,19	134°26'38"
	318	615100,36	2264133,08		
				2,26	224°38'31"
	319	615098,75	2264131,49		
				2,19	314°26'38"
	213	615100,28	2264129,93		
Площадь – 4,94 кв. метра					
:1655:ЗУ58 – подлежит изъятию					
	215	615136,61	2264165,01		
				2,26	44°38'31"
	216	615138,22	2264166,60		
				2,18	134°37'41"
	320	615136,69	2264168,15		
				2,26	224°17'2"
	321	615135,07	2264166,57		
				2,19	314°37'50"
	215	615136,61	2264165,01		
Площадь – 4,94 кв. метра					

1	2	3	4	5	6
:1655:3У59 – подлежит изъятию					
	322	615173,19	2264200,52		
				2,26	44°27'41"
	323	615174,80	2264202,10		
				2,19	134°15'39"
	324	615173,27	2264203,67		
				2,26	224°38'31"
	325	615171,66	2264202,08		
				2,19	314°26'38"
	322	615173,19	2264200,52		
Площадь – 4,94 кв. метра					
:1655:3У60 – подлежит изъятию					
	326	615208,58	2264234,66		
				2,27	44°6'28"
	327	615210,21	2264236,24		
				2,18	134°48'53"
	328	615208,67	2264237,79		
				2,26	224°17'2"
	329	615207,05	2264236,21		
				2,18	314°37'41"
	326	615208,58	2264234,66		
Площадь – 4,94 кв. метра					
:1655:3У61 – подлежит изъятию					
	330	615244,03	2264268,95		
				2,26	44°49'14"
	331	615245,63	2264270,54		
				2,19	134°15'39"
	332	615244,10	2264272,11		
				2,26	224°38'31"
	333	615242,49	2264270,52		
				2,20	314°26'51"
	330	615244,03	2264268,95		
Площадь – 4,96 кв. метра					
:1655:3У62 – подлежит изъятию					
	334	615280,20	2264303,71		
				2,26	44°49'14"
	335	615281,80	2264305,30		
				2,19	134°15'39"
	336	615280,27	2264306,87		
				2,26	225°0'1"
	337	615278,67	2264305,27		
				2,19	314°26'38"
	334	615280,20	2264303,71		
Площадь – 4,94 кв. метра					
:1655:3У63 – подлежит изъятию					

1	2	3	4	5	6
	338	615316,02	2264338,19		
				2,26	44°6'8"
	339	615317,64	2264339,76		
				2,19	134°15'39"
	340	615316,11	2264341,33		
				2,26	224°17'2"
	341	615314,49	2264339,75		
				2,19	314°26'38"
	338	615316,02	2264338,19		
	Площадь – 4,95 кв. метра				
	:1655:ЗУ64 – подлежит изъятию				
	342	615352,42	2264373,39		
				2,26	43°55'33"
	343	615354,05	2264374,96		
				2,19	134°15'39"
	344	615352,52	2264376,53		
				2,26	223°55'33"
	345	615350,89	2264374,96		
				2,19	314°15'39"
	342	615352,42	2264373,39		
	Площадь – 4,96 кв. метра				
	:1655:ЗУ65 – подлежит изъятию				
	346	615388,01	2264407,86		
				2,27	44°49'18"
	347	615389,62	2264409,46		
				2,18	134°48'53"
	348	615388,08	2264411,01		
				2,26	224°38'31"
	349	615386,47	2264409,42		
				2,19	314°37'50"
	346	615388,01	2264407,86		
	Площадь – 4,96 кв. метра				
	:1655:ЗУ66 – подлежит изъятию				
	350	615423,86	2264442,38		
				2,26	44°38'31"
	351	615425,47	2264443,97		
				2,19	135°22'11"
	352	615423,91	2264445,51		
				2,26	224°38'31"
	353	615422,30	2264443,92		
				2,19	315°22'11"
	350	615423,86	2264442,38		
	Площадь – 4,96 кв. метра				
	:1655:ЗУ67 – подлежит изъятию				
	354	615459,58	2264476,94		

1	2	3	4	5	6
				2,26	46°36'58"
	355	615461,13	2264478,58		
				2,19	137°2'20"
	356	615459,53	2264480,07		
				2,26	226°36'58"
	357	615457,98	2264478,43		
				2,19	317°2'20"
	354	615459,58	2264476,94		
Площадь – 4,93 кв. метра					
:1655:ЗУ68 – подлежит изъятию					
	358	615495,34	2264511,54		
				2,26	45°0'1"
	359	615496,94	2264513,14		
				2,18	134°48'53"
	360	615495,40	2264514,69		
				2,26	224°49'14"
	361	615493,80	2264513,10		
				2,19	314°37'50"
	358	615495,34	2264511,54		
Площадь – 4,94 кв. метра					
:1655:ЗУ69 – подлежит изъятию					
	362	615530,96	2264546,10		
				2,26	42°51'9"
	363	615532,62	2264547,64		
				2,19	132°35'28"
	364	615531,14	2264549,25		
				2,26	222°39'59"
	365	615529,48	2264547,72		
				2,19	312°24'52"
	362	615530,96	2264546,10		
Площадь – 4,95 кв. метра					
:1655:ЗУ70 – подлежит изъятию					
	366	615561,28	2264575,07		
				6,72	43°11'29"
	367	615566,18	2264579,67		
				6,56	132°50'16"
	368	615561,72	2264584,48		
				2,26	222°39'59"
	369	615560,06	2264582,95		
				4,37	312°35'28"
	370	615563,02	2264579,73		
				4,43	223°21'11"
	371	615559,8	2264576,69		
				2,19	312°24'52"
	366	615561,28	2264575,07		

1	2	3	4	5	6
Площадь – 24,68 кв. метра					
:1655:3У71 – подлежит изъятию					
	217	615603,64	2264615,62		
				2,26	44°17'2"
	220	615605,26	2264617,20		
				1,62	134°14'58"
	219	615604,13	2264618,36		
				2,26	224°17'2"
	218	615602,51	2264616,78		
				1,62	314°14'58"
	217	615603,64	2264615,62		
Площадь – 3,66 кв. метра					
:1655:3У72 – подлежит изъятию					
	221	615635,09	2264645,98		
				2,30	43°45'59"
	224	615636,75	2264647,57		
				0,69	125°32'16"
	223	615636,35	2264648,13		
				2,27	215°18'10"
	222	615634,50	2264646,82		
				1,03	305°5'1"
	221	615635,09	2264645,98		
Площадь – 1,95 кв. метра					
Не подлежит изъятию многоконтурный земельный участок :1655:3У73 (состоящий из 81 контура)					
Контур, формируемый после образования подлежащего изъятию земельного участка :1655:3У1					
	191	613201,77	2262139,00		
				0,90	57°43'28"
	190	613202,25	2262139,76		
				2,19	149°12'58"
	5	613200,37	2262140,88		
				0,83	237°15'54"
	192	613199,92	2262140,18		
				2,19	327°28'8"
	191	613201,77	2262139,00		
Контур, формируемый после образования подлежащего изъятию земельного участка :1655:3У4					
	13	613268,02	2262249,42		
				11,65	56°9'36"
	193	613274,51	2262259,10		
				0,69	147°27'54"
	16	613273,93	2262259,47		
				11,66	239°32'31"
	13	613268,02	2262249,42		



1	2	3	4	5	6
Контур, формируемый после образования подлежащего изъятию земельного участка :1655:3У5					
	194	613293,90	2262291,59		
				2,26	57°4'57"
	195	613295,13	2262293,49		
				0,91	147°31'44"
	21	613294,36	2262293,98		
				2,27	238°20'35"
	18	613293,17	2262292,05		
				0,86	327°47'1"
	194	613293,90	2262291,59		
Контур, формируемый после образования подлежащего изъятию земельного участка :1655:3У6					
	196	613317,23	2262329,58		
				2,26	57°17'43"
	197	613318,45	2262331,48		
				0,73	146°44'45"
	25	613317,84	2262331,88		
				2,26	238°12'35"
	22	613316,65	2262329,96		
				0,69	326°46'6"
	196	613317,23	2262329,58		
Контур, формируемый после образования подлежащего изъятию земельного участка :1655:3У7					
	198	613344,00	2262365,36		
				2,26	52°22'11"
	199	613345,38	2262367,15		
				3,94	144°36'53"
	30	613342,17	2262369,43		
				2,26	236°10'11"
	27	613340,91	2262367,55		
				3,79	324°40'25"
	198	613344,00	2262365,36		
Контур, формируемый после образования подлежащего изъятию земельного участка :1655:3У8					
	200	613505,11	2262580,96		
				2,26	46°15'26"
	201	613506,67	2262582,59		
				1,04	136°56'54"
	39	613505,91	2262583,30		
				2,26	228°45'59"
	36	613504,42	2262581,60		
				0,94	317°9'11"
	200	613505,11	2262580,96		
Контур, формируемый после образования подлежащего изъятию земельного участка :1655:3У9					

1	2	3	4	5	6
	202	613538,03	2262616,98		
				2,26	44°38'31"
	203	613539,64	2262618,57		
				1,51	139°1'42"
	44	613538,50	2262619,56		
				2,25	226°48'5"
	41	613536,96	2262617,92		
				1,42	318°42'2"
	202	613538,03	2262616,98		
	Контур, формируемый после образования подлежащего изъятию земельного участка :1655:3У40				
	372	614482,55	2263531,63		
				2,26	44°17'2"
	373	614484,17	2263533,21		
				2,05	134°36'18"
	212	614482,73	2263534,67		
				2,25	223°55'9"
	207	614481,11	2263533,11		
				2,06	314°12'55"
	372	614482,55	2263531,63		
	Контур, формируемый после образования подлежащего изъятию земельного участка :1655:3У71				
	374	615604,04	2264615,21		
				2,26	44°17'2"
	375	615605,66	2264616,79		
				0,57	134°17'34"
	220	615605,26	2264617,20		
				2,26	224°17'2"
	217	615603,64	2264615,62		
				0,57	314°17'34"
	374	615604,04	2264615,21		
	Контур, формируемый после образования подлежащего изъятию земельного участка :1655:3У72				
	376	615635,76	2264645,03		
				2,27	35°18'10"
	377	615637,61	2264646,34		
				1,50	124°57'39"
	224	615636,75	2264647,57		
				2,30	223°45'59"
	221	615635,09	2264645,98		
				1,16	305°11'39"
	376	615635,76	2264645,03		
	71 контур многоконтурного земельного участка с кадастровым номером 61:22:0600027:1655 сохраняются в исходных границах				
	Площадь – 562,39 кв. метра				

1	2	3	4	5	6
2.	Земельные участки, образуемые путем раздела земельного участка с кадастровым номером 61:22:0600027:1198				
	:1198:ЗУ1 – подлежит изъятию				
	378	615713,30	2264721,28		
				10,89	43°53'3"
	391	615721,15	2264728,83		
				0,39	144°17'36"
	457	615720,83	2264729,06		
				1,83	54°19'2"
	458	615721,90	2264730,55		
				0,72	324°33'16"
	388	615722,49	2264730,13		
				6,17	43°49'3"
	387	615726,94	2264734,40		
				11,15	134°7'40"
	229	615719,18	2264742,40		
				18,73	223°55'6"
	228	615705,69	2264729,41		
				11,14	313°6'29"
	378	615713,30	2264721,28		
	Площадь – 208,68 кв. метра				
	:1198:ЗУ2 – не подлежит изъятию				
	379	616261,33	2264111,41		
				77,06	45°59'0"
	380	616314,88	2264166,83		
				250,65	131°34'40"
	381	616148,54	2264354,33		
				180,00	131°39'29"
	382	616028,90	2264488,81		
				180,00	131°59'38"
	383	615908,47	2264622,59		
				179,95	133°6'7"
	384	615785,51	2264753,98		
				55,69	222°34'37"
	385	615744,50	2264716,3		
				12,00	134°9'22"
	386	615736,14	2264724,91		
				13,22	134°6'40"
	387	615726,94	2264734,40		
				6,17	223°49'3"
	388	615722,49	2264730,13		
				1,08	324°24'3"
	389	615723,37	2264729,50		
				1,83	235°0'29"
	390	615722,32	2264728,00		

1	2	3	4	5	6
				1,43	144°38'53"
	391	615721,15	2264728,83		
				10,89	223°53'3"
	378	615713,30	2264721,28		
				791,61	313°6'33"
	392	616254,28	2264143,36		
				32,72	282°26'37"
	379	616261,33	2264111,41		
Внутренний контур 1					
	393	616242,68	2264172,32		
				1,82	45°0'1"
	394	616243,97	2264173,61		
				1,82	135°0'0"
	395	616242,68	2264174,90		
				1,82	225°13'23"
	396	616241,40	2264173,61		
				1,82	314°46'38"
	393	616242,68	2264172,32		
Внутренний контур 2					
	397	616200,68	2264215,38		
				1,82	44°46'38"
	398	616201,97	2264216,66		
				1,82	135°0'0"
	399	616200,68	2264217,95		
				1,82	225°13'23"
	400	616199,40	2264216,66		
				1,81	315°0'0"
	397	616200,68	2264215,38		
Внутренний контур 3					
	401	616159,54	2264258,72		
				1,79	54°32'12"
	402	616160,58	2264260,18		
				1,83	143°52'51"
	403	616159,10	2264261,26		
				1,83	235°42'5"
	404	616158,07	2264259,75		
				1,79	324°58'55"
	401	616159,54	2264258,72		
Внутренний контур 4					
	405	616118,86	2264301,65		
				1,83	55°15'55"
	406	616119,90	2264303,15		
				1,79	144°5'25"
	407	616118,45	2264304,20		
				1,83	234°19'2"

1	2	3	4	5	6
	408	616117,38	2264302,71		
				1,82	324°23'21"
	405	616118,86	2264301,65		
	Внутренний контур 5				
	409	616076,95	2264345,97		
				1,82	54°23'21"
	410	616078,01	2264347,45		
				1,81	144°38'46"
	411	616076,53	2264348,50		
				1,82	233°56'59"
	412	616075,46	2264347,03		
				1,83	324°34'18"
	409	616076,95	2264345,97		
	Внутренний контур 6				
	413	616035,26	2264389,96		
				1,80	55°9'52"
	414	616036,29	2264391,44		
				1,82	144°23'21"
	415	616034,81	2264392,50		
				1,83	234°34'18"
	416	616033,75	2264391,01		
				1,84	325°11'12"
	413	616035,26	2264389,96		
	Внутренний контур 7				
	417	615994,43	2264433,03		
				1,81	54°38'46"
	418	615995,48	2264434,51		
				1,83	144°19'2"
	419	615993,99	2264435,58		
				1,83	235°15'55"
	420	615992,95	2264434,08		
				1,81	324°38'46"
	417	615994,43	2264433,03		
	Внутренний контур 8				
	421	615952,10	2264477,58		
				1,82	54°23'21"
	422	615953,16	2264479,06		
				1,82	145°5'8"
	423	615951,67	2264480,10		
				1,80	234°43'17"
	424	615950,63	2264478,63		
				1,81	324°27'45"
	421	615952,10	2264477,58		
	Внутренний контур 9				
	425	615911,25	2264520,48		

1	2	3	4	5	6
				1,81	54°27'45"
	426	615912,30	2264521,95		
				1,82	143°56'59"
	427	615910,83	2264523,02		
				1,84	234°29'55"
	428	615909,76	2264521,52		
				1,82	325°5'8"
	425	615911,25	2264520,48		
Внутренний контур 10					
	429	615889,08	2264539,74		
				6,70	41°15'1"
	430	615894,12	2264544,16		
				2,01	131°9'33"
	431	615892,80	2264545,67		
				6,70	221°15'1"
	432	615887,76	2264541,25		
				2,01	311°9'33"
	429	615889,08	2264539,74		
Внутренний контур 11					
	433	615870,00	2264563,8		
				1,83	55°0'29"
	434	615871,05	2264565,30		
				1,79	144°58'55"
	435	615869,58	2264566,33		
				1,79	234°47'53"
	436	615868,55	2264564,87		
				1,80	323°34'31"
	433	615870,00	2264563,80		
Внутренний контур 12					
	437	615926,88	2264575,73		
				1,77	43°10'2"
	438	615928,17	2264576,94		
				1,78	133°24'10"
	439	615926,95	2264578,23		
				1,78	223°24'10"
	440	615925,66	2264577,01		
				1,77	313°37'31"
	437	615926,88	2264575,73		
Внутренний контур 13					
	441	615828,23	2264607,83		
				1,83	54°34'18"
	442	615829,29	2264609,32		
				1,83	145°0'29"
	443	615827,79	2264610,37		
				1,81	234°27'45"

1	2	3	4	5	6
	444	615826,74	2264608,90		
				1,83	324°19'2"
	441	615828,23	2264607,83		
	Внутренний контур 14				
	445	615787,05	2264650,94		
				1,80	54°16'38"
	446	615788,10	2264652,40		
				1,82	143°56'59"
	447	615786,63	2264653,47		
				1,84	234°45'9"
	448	615785,57	2264651,97		
				1,80	325°9'52"
	445	615787,05	2264650,94		
	Внутренний контур 15				
	449	615749,27	2264689,10		
				4,59	54°45'9"
	450	615751,92	2264692,85		
				4,58	144°46'57"
	451	615748,18	2264695,49		
				4,59	234°18'11"
	452	615745,50	2264691,76		
				4,61	324°47'40"
	449	615749,27	2264689,10		
	Внутренний контур 16				
	453	615769,51	2264727,64		
				1,81	54°54'16"
	454	615770,55	2264729,12		
				1,81	144°38'46"
	455	615769,07	2264730,17		
				1,82	234°23'21"
	456	615768,01	2264728,69		
				1,83	325°0'29"
	453	615769,51	2264727,64		
	Площадь – 55841,58 кв. метра				
3.	Земельные участки, образуемые путем раздела земельного участка с кадастровым номером 61:22:0600027:1343				
	:1343:3У1 – подлежит изъятию				
	387	615726,94	2264734,40		
				91,44	43°53'17"
	459	615792,84	2264797,79		
				323,43	44°25'49"
	460	616023,80	2265024,20		
				11,84	44°35'22"
	461	616032,23	2265032,51		
				11,78	44°22'52"

1	2	3	4	5	6
	462	616040,65	2265040,75		
				11,64	44°26'36"
	463	616048,96	2265048,9		
				3,12	311°45'20"
	464	616051,04	2265046,57		
				4,43	43°59'42"
	465	616054,23	2265049,65		
				54,74	341°2'44"
	466	616106,00	2265031,87		
				130,02	311°14'22"
	467	616191,71	2264934,10		
				6,05	41°14'54"
	234	616196,26	2264938,09		
				179,13	130°36'21"
	233	616079,67	2265074,09		
				13,01	163°15'1"
	232	616067,21	2265077,84		
				211,65	223°47'46"
	231	615914,44	2264931,36		
				266,66	224°3'46"
	230	615722,82	2264745,91		
				5,06	223°57'31"
	229	615719,18	2264742,40		
				11,15	314°7'40"
	387	615726,94	2264734,40		
Внутренний контур					
	468	616088,34	2265039,10		
				4,58	45°0'0"
	469	616091,58	2265042,34		
				4,58	135°0'0"
	470	616088,34	2265045,58		
				4,58	225°0'1"
	471	616085,10	2265042,34		
				4,58	315°0'1"
	468	616088,34	2265039,10		
Площадь – 6953,48 кв. метра :1343:ЗУ2 – не подлежит изъятию					
	472	615896,54	2264635,34		
				425,88	45°4'11"
	473	616197,32	2264936,85		
				1,63	130°31'31"
	234	616196,26	2264938,09		
				6,05	221°14'54"
	467	616191,71	2264934,10		
				130,02	131°14'22"



1	2	3	4	5	6
	466	616106,00	2265031,87		
				54,74	161°2'44"
	465	616054,23	2265049,65		
				4,43	223°59'42"
	464	616051,04	2265046,57		
				22,45	311°42'51"
	474	616065,98	2265029,81		
				11,87	224°19'2"
	475	616057,49	2265021,52		
				11,76	224°8'20"
	476	616049,05	2265013,33		
				11,75	224°16'33"
	477	616040,64	2265005,13		
				279,74	224°18'18"
	478	615840,45	2264809,74		
				78,28	225°25'28"
	384	615785,51	2264753,98		
				162,49	313°6'9"
	472	615896,54	2264635,34		
	Внутренний контур 1				
	479	615791,50	2264756,18		
				1,82	44°46'38"
	480	615792,79	2264757,46		
				1,82	135°0'0"
	481	615791,50	2264758,75		
				1,82	225°13'23"
	482	615790,22	2264757,46		
				1,81	315°0'1"
	479	615791,50	2264756,18		
	Внутренний контур 2				
	483	615829,08	2264792,49		
				1,82	44°46'38"
	484	615830,37	2264793,77		
				1,82	135°0'0"
	485	615829,08	2264795,06		
				1,82	225°13'23"
	486	615827,80	2264793,77		
				1,81	315°0'1"
	483	615829,08	2264792,49		
	Внутренний контур 3				
	487	615866,69	2264828,46		
				1,82	44°46'38"
	488	615867,98	2264829,74		
				1,82	135°0'1"
	489	615866,69	2264831,03		

1	2	3	4	5	6
				1,82	225°13'23"
	490	615865,41	2264829,74		
				1,81	315°0'0"
	487	615866,69	2264828,46		
	Внутренний контур 4				
	491	615901,60	2264862,07		
				1,82	44°46'38"
	492	615902,89	2264863,35		
				1,82	135°0'0"
	493	615901,60	2264864,64		
				1,82	225°13'23"
	494	615900,32	2264863,35		
				1,81	315°0'0"
	491	615901,60	2264862,07		
	Внутренний контур 5				
	495	615936,63	2264895,30		
				1,82	44°46'38"
	496	615937,92	2264896,58		
				1,82	135°0'0"
	497	615936,63	2264897,87		
				1,82	225°13'23"
	498	615935,35	2264896,58		
				1,81	315°0'0"
	495	615936,63	2264895,30		
	Внутренний контур 6				
	499	615973,53	2264930,7		
				1,82	44°46'38"
	500	615974,82	2264931,98		
				1,82	135°0'0"
	501	615973,53	2264933,27		
				1,82	225°13'23"
	502	615972,25	2264931,98		
				1,81	315°0'1"
	499	615973,53	2264930,7		
	Внутренний контур 7				
	503	616008,64	2264964,45		
				1,82	44°46'38"
	504	616009,93	2264965,73		
				1,82	135°0'0"
	505	616008,64	2264967,02		
				1,82	225°13'23"
	506	616007,36	2264965,73		
				1,81	315°0'1"
	503	616008,64	2264964,45		
	Внутренний контур 8				

1	2	3	4	5	6
	507	616051,07	2265005,36		
				1,82	44°46'38"
	508	616052,36	2265006,64		
				1,82	135°0'0"
	509	616051,07	2265007,93		
				1,82	225°13'23"
	510	616049,79	2265006,64		
				1,81	315°0'0"
	507	616051,07	2265005,36		
	Внутренний контур 9				
	511	616120,04	2265004,91		
				1,82	44°46'38"
	512	616121,33	2265006,19		
				1,82	135°0'0"
	513	616120,04	2265007,48		
				1,82	225°13'23"
	514	616118,76	2265006,19		
				1,81	315°0'1"
	511	616120,04	2265004,91		
	Внутренний контур 10				
	515	616152,12	2264968,42		
				1,82	44°46'38"
	516	616153,41	2264969,70		
				1,82	135°0'0"
	517	616152,12	2264970,99		
				1,82	225°13'23"
	518	616150,84	2264969,70		
				1,81	315°0'0"
	515	616152,12	2264968,42		
	Внутренний контур 11				
	519	616184,22	2264932,49		
				1,82	44°46'38"
	520	616185,51	2264933,77		
				1,82	135°0'0"
	521	616184,22	2264935,06		
				1,82	225°13'23"
	522	616182,94	2264933,77		
				1,81	315°0'1"
	519	616184,22	2264932,49		
	Площадь – 68 008,99 кв. метра				
4.	Земельные участки, образуемые путем раздела земельного участка с кадастровым номером 61:22:0600027:1356				
	:1356:3У1 – подлежит изъятию				
	527	616025,65	2265022,10		
				11,82	43°56'14"

1	2	3	4	5	6
	528	616034,16	2265030,30		
				2,93	131°7'51"
	461	616032,23	2265032,51		
				11,84	224°35'22"
	460	616023,80	2265024,20		
				2,8	311°22'43"
	527	616025,65	2265022,10		
	Площадь – 33,85 кв. метра				
	:1356:ЗУ2 – не подлежит изъятию				
	477	616040,64	2265005,13		
				11,75	44°16'33"
	476	616049,05	2265013,33		
				22,58	131°15'53"
	528	616034,16	2265030,30		
				11,82	223°56'14"
	527	616025,65	2265022,10		
				22,64	311°27'18"
	477	616040,64	2265005,13		
	Площадь – 266,07 кв. метра				
5.	Земельные участки, образуемые путем раздела земельного участка с кадастровым номером 61:22:0600027:1341				
	:1341:ЗУ1 – подлежит изъятию				
	528	616034,16	2265030,30		
				11,78	43°58'7"
	529	616042,64	2265038,48		
				3,02	131°14'23"
	462	616040,65	2265040,75		
				11,78	224°22'52"
	461	616032,23	2265032,51		
				2,93	311°7'51"
	528	616034,16	2265030,30		
	Площадь – 35,02 кв. метра				
	:1341:ЗУ2 – не подлежит изъятию				
	476	616049,05	2265013,33		
				11,76	44°8'20"
	475	616057,49	2265021,52		
				22,54	131°12'19"
	529	616042,64	2265038,48		
				11,78	223°58'7"
	528	616034,16	2265030,3		
				22,58	311°15'53"
	476	616049,05	2265013,33		
	Площадь – 265,23 кв. метра				
6.	Земельные участки, образуемые путем раздела земельного участка с кадастровым номером 61:22:0600027:1345				
	:1345:ЗУ1 – подлежит изъятию				

1	2	3	4	5	6
	529	616042,64	2265038,48		
				11,66	43°55'23"
	464	616051,04	2265046,57		
				3,12	131°45'20"
	463	616048,96	2265048,90		
				11,64	224°26'36"
	462	616040,65	2265040,75		
				3,02	311°14'23"
	529	616042,64	2265038,48		
	Площадь – 35,74 кв. метра				
	:1345:3У2 – не подлежит изъятию				
	475	616057,49	2265021,52		
				11,87	44°19'2"
	474	616065,98	2265029,81		
				22,45	131°42'51"
	464	616051,04	2265046,57		
				11,66	223°55'23"
	529	616042,64	2265038,48		
				22,54	311°12'19"
	475	616057,49	2265021,52		
	Площадь – 264,37 кв. метра				
7.	Земельные участки, образуемые путем раздела земельного участка с кадастровым номером 61:22:0600027:502				
	:502:3У1 – подлежит изъятию				
	533	616133,16	2265050,06		
				3,59	42°51'14"
	532	616135,79	2265052,50		
				4,12	131°15'52"
	582	616133,07	2265055,60		
				48,25	111°6'9"
	583	616115,70	2265100,61		
				9,60	46°3'20"
	536	616122,36	2265107,52		
				0,52	131°4'55"
	535	616122,02	2265107,91		
				30,00	222°50'21"
	534	616100,02	2265087,51		
				50,01	311°30'22"
	533	616133,16	2265050,06		
	Площадь – 582,47 кв. метра				
	:502:3У2 – не подлежит изъятию				
	532	616135,79	2265052,5		
				26,41	42°51'6"
	584	616155,15	2265070,46		
				49,48	131°30'7"

1	2	3	4	5	6
	536	616122,36	2265107,52		
				9,6	226°3'20"
	583	616115,7	2265100,61		
				48,25	291°6'9"
	582	616133,07	2265055,60		
				4,12	311°15'52"
	532	616135,79	2265052,50		
	Площадь – 917,10 кв. метра				
8.	Единое землепользование с кадастровым номером 61:22:0600027:519				
	Земельные участки, образуемые путем раздела единого землепользования				
	:519:3У1 – подлежит изъятию (часть обособленного земельного участка с кадастровым номером 61:22:0600027:804)				
	538	616694,20	2265666,60		
				83,23	43°56'55"
	585	616754,12	2265724,36		
				9,54	129°53'53"
	540	616748,00	2265731,68		
				83,01	223°54'42"
	539	616688,20	2265674,11		
				9,61	308°37'22"
	538	616694,20	2265666,60		
	Площадь – 793,31 кв. метра				
	:519:3У2 – не подлежит изъятию (состоит из 3 контуров)				
	1319	616695,69	2265664,73		
				46,43	43°40'25"
	1320	616729,27	2265696,79		
				8,97	44°57'18"
	1321	616735,62	2265703,13		
				27,88	43°55'29"
	1322	616755,70	2265722,47		
				2,46	129°53'42"
	585	616754,12	2265724,36		
				83,23	223°56'55"
	538	616694,20	2265666,60		
				9,61	128°37'22"
	539	616688,20	2265674,11		
				12,00	308°36'28"
	1319	616695,69	2265664,73		
	Обособленные участки с кадастровыми номерами 61:22:0600027:802 и 61:22:0600027:803 сохраняются в исходных границах				
	Площадь – 94206,64 кв. метра				
9.	Единое землепользование с кадастровым номером 61:22:0600027:521				
	Земельные участки, образуемые путем раздела единого землепользования				

1	2	3	4	5	6
:521:3У1 – подлежит изъятию (часть обособленного земельного участка с кадастровым номером 61:22:0600027:807)					
	602	617115,82	2266073,05		
				54,94	43°57'10"
	600	617155,37	2266111,18		
				11,15	120°11'51"
	551	617149,76	2266120,82		
				56,94	224°10'3"
	550	617108,92	2266081,15		
				10,64	310°25'34"
	602	617115,82	2266073,05		
Площадь – 599,85 кв. метра					
:521:3У2 – подлежит изъятию (часть обособленного земельного участка с кадастровым номером 61:22:0600027:806)					
	585	616754,12	2265724,36		
				84,00	43°57'12"
	586	616814,59	2265782,66		
				9,59	128°39'2"
	542	616808,60	2265790,15		
				52,62	224°0'52"
	541	616770,76	2265753,59		
				31,59	223°54'36"
	540	616748,00	2265731,68		
				9,54	309°53'53"
	585	616754,12	2265724,36		
Площадь – 800,27 кв. метра					
:521:3У3 – не подлежит изъятию (состоит из 3 контуров)					
:521:3У3(1)					
	1323	617582,59	2265225,01		
				77,61	42°24'36"
	1324	617639,89	2265277,35		
				48,69	120°2'8"
	1325	617615,52	2265319,50		
				915,69	120°10'0"
	600	617155,37	2266111,18		
				54,94	223°57'10"
	602	617115,82	2266073,05		
				1,36	310°14'11"
	1326	617116,7	2266072,01		
				26,36	224°4'41"
	1327	617097,76	2266053,67		
				155,25	300°22'8"
	1328	617176,25	2265919,72		
				804,82	300°19'26"
	1323	617582,59	2265225,01		

1	2	3	4	5	6
			:521:3У3(2)		
	1322	616755,70	2265722,47		
				1,14	43°55'58"
	1329	616756,52	2265723,26		
				36,14	44°10'14"
	1330	616782,44	2265748,44		
				19,47	43°48'50"
	1331	616796,49	2265761,92		
				27,19	43°49'23"
	1332	616816,11	2265780,75		
				2,44	128°30'48"
	586	616814,59	2265782,66		
				84,00	223°57'12"
	585	616754,12	2265724,36		
				2,46	309°53'42"
	1322	616755,70	2265722,47		
	Обособленный участок с кадастровым номером 61:22:0600027:805 сохраняется в исходных границах				
	Площадь – 93 602,82 кв. метра				
10.	Земельные участки, образуемые путем раздела земельного участка с кадастровым номером 61:22:0600027:1248				
	:1248:3У1 – подлежит изъятию				
	586	616814,59	2265782,66		
				83,64	43°56'56"
	587	616874,81	2265840,71		
				9,65	130°58'6"
	543	616868,48	2265848,00		
				83,26	224°0'44"
	542	616808,60	2265790,15		
				9,59	308°39'2"
	586	616814,59	2265782,66		
	Площадь – 800,74 кв. метра				
	:1248:3У2 – не подлежит изъятию				
	1332	616816,11	2265780,75		
				1,42	43°34'31"
	1333	616817,14	2265781,73		
				69,24	44°2'5"
	1334	616866,92	2265829,86		
				13,08	43°53'7"
	1335	616876,35	2265838,93		
				2,35	130°51'56"
	587	616874,81	2265840,71		
				83,64	223°56'56"
	586	616814,59	2265782,66		
				2,44	308°30'48"



1	2	3	4	5	6
	1332	616816,11	2265780,75		
	Площадь – 199,30 кв. метра				
11.	Единое землепользование с кадастровым номером 61:22:0600027:522				
	Земельные участки, образуемые путем раздела единого землепользования				
	:522:3У1 – подлежит изъятию (часть обособленного земельного участка с кадастровым номером 61:22:0600027:820)				
	587	616874,81	2265840,71		
				84,51	43°57'18"
	588	616935,65	2265899,37		
				9,81	129°52'23"
	545	616929,36	2265906,90		
				31,84	224°7'20"
	544	616906,50	2265884,73		
				52,86	224°0'41"
	543	616868,48	2265848,00		
				9,65	310°58'6"
	587	616874,81	2265840,71		
	Площадь – 820,25 кв. метра				
	:522:3У2 – подлежит изъятию (часть обособленного земельного участка с кадастровым номером 61:22:0600027:819)				
	600	617155,37	2266111,18		
				63,83	43°57'10"
	601	617201,32	2266155,48		
				13,96	15°1'55"
	597	617214,80	2266159,10		
				10,27	120°21'40"
	555	617209,61	2266167,96		
				9,83	204°42'51"
	554	617200,68	2266163,85		
				10,24	203°29'7"
	553	617191,29	2266159,77		
				10,00	218°27'47"
	552	617183,46	2266153,55		
				46,98	224°9'49"
	551	617149,76	2266120,82		
				11,15	300°11'51"
	600	617155,37	2266111,18		
	Площадь – 801,89 кв. метра				
	:522:3У3 – не подлежит изъятию (состоит из 3 контуров)				
	:522:3У3(1)				
	1335	616876,35	2265838,93		
				65,40	44°19'7"

1	2	3	4	5	6
	1336	616923,14	2265884,62		
				19,09	43°13'1"
	604	616937,05	2265897,69		
				2,19	129°48'21"
	588	616935,65	2265899,37		
				84,51	223°57'18"
	587	616874,81	2265840,71		
				2,35	310°51'56"
	1335	616876,35	2265838,93		
	:521:3У3(2)				
	1324	617639,89	2265277,35		
				32,46	42°24'12"
	1337	617663,86	2265299,24		
				47,56	41°37'29"
	1338	617699,41	2265330,83		
				213,42	120°18'15"
	1339	617591,72	2265515,09		
				746,20	120°20'22"
	597	617214,80	2266159,10		
				13,96	195°1'55"
	601	617201,32	2266155,48		
				63,83	223°57'10"
	600	617155,37	2266111,18		
				915,69	300°10'0"
	1325	617615,52	2265319,50		
				48,69	300°2'8"
	1324	617639,89	2265277,35		
	Обособленный участок с кадастровым номером 61:22:0600027:821 сохраняется в исходных границах				
	Площадь – 93 376,45 кв. метра				
12.	Земельные участки, образуемые путем раздела земельного участка с кадастровым номером 61:22:0600027:1150				
	1150:3У1 – подлежит изъятию				
	588	616935,65	2265899,37		
				83,38	43°57'2"
	603	616995,68	2265957,24		
				10,06	130°14'35"
	546	616989,18	2265964,92		
				83,34	224°7'30"
	545	616929,36	2265906,9		
				9,81	309°52'23"
	588	616935,65	2265899,37		
	Площадь – 826,29 кв. метра				
	1150:3У2 – не подлежит изъятию				
	605	616980,78	2265940,04		

1	2	3	4	5	6
				22,54	44°11'28"
	606	616996,94	2265955,75		
				1,95	130°13'9"
	603	616995,68	2265957,24		
				83,38	223°57'2"
	588	616935,65	2265899,37		
				2,19	309°38'19"
	604	616937,05	2265897,68		
				60,88	44°5'18"
	605	616980,78	2265940,04		
	Площадь – 173,66 кв. метра				
13.	Единое землепользование с кадастровым номером 61:22:0600027:532				
	Земельные участки, образуемые путем раздела единого землепользования				
	:532:ЗУ1 – подлежит изъятию (часть обособленного земельного участка с кадастровым номером 61:22:0600027:823)				
	603	616995,68	2265957,24		
				83,50	43°56'50"
	548	617055,80	2266015,19		
				10,31	132°40'53"
	547	617048,81	2266022,77		
				83,08	224°7'56"
	546	616989,18	2265964,92		
				10,06	310°14'35"
	603	616995,68	2265957,24		
	Площадь – 847,05 кв. метра				
	:532:ЗУ2 – не подлежит изъятию (состоит из 3 контуров)				
	606	616996,94	2265955,75		
				59,84	44°7'12"
	1340	617039,90	2265997,41		
				23,75	44°3'43"
	1341	617056,97	2266013,93		
				1,72	132°52'45"
	548	617055,80	2266015,19		
				83,50	223°56'50"
	603	616995,68	2265957,24		
				1,95	310°13'9"
	606	616996,94	2265955,75		
	Обособленные участки с кадастровыми номерами 61:22:0600027:822 и 61:22:0600027:824 сохраняются в исходных границах				
	Площадь – 94152,43 кв. метра				
14.	Единое землепользование с кадастровым номером 61:22:0600027:531				
	Земельные участки, образуемые путем раздела единого землепользования				
	:531:ЗУ1 – подлежит изъятию (часть обособленного земельного участка с кадастровым номером 61:22:0600027:817)				

1	2	3	4	5	6
	548	617055,80	2266015,19		
				83,37	43°57'1"
	602	617115,82	2266073,05		
				10,64	130°25'34"
	550	617108,92	2266081,15		
				80,14	224°9'58"
	549	617051,43	2266025,31		
				3,65	224°6'43"
	547	617048,81	2266022,77		
				10,31	312°40'53"
	548	617055,80	2266015,19		
	Площадь – 874,41 кв. метра				
	:531:3У2 – подлежит изъятию (часть обособленного земельного участка с кадастровым номером 61:22:0600027:816)				
	597	617214,80	2266159,10		
				10,92	15°0'58"
	598	617225,35	2266161,93		
				61,51	42°58'39"
	599	617270,35	2266203,86		
				10,55	77°27'56"
	595	617272,64	2266214,16		
				11,76	120°20'14"
	563	617266,70	2266224,31		
				9,96	241°4'6"
	562	617261,88	2266215,59		
				9,69	240°31'35"
	561	617257,11	2266207,15		
				10,50	239°30'15"
	560	617251,78	2266198,10		
				10,67	233°36'49"
	559	617245,45	2266189,51		
				10,88	221°16'31"
	558	617237,27	2266182,33		
				11,39	211°21'38"
	557	617227,54	2266176,40		
				10,30	207°9'45"
	556	617218,38	2266171,7		
				9,53	203°5'46"
	555	617209,61	2266167,96		
				10,27	300°21'40"
	597	617214,80	2266159,10		
	Площадь – 776,12 кв. метра				
	:531:3У3 – не подлежит изъятию (состоит из 3 контуров)				
	:531:3У3(1)				
	1341	617056,97	2266013,93		

1	2	3	4	5	6
				56,95	44°15'11"
	1327	617097,76	2266053,67		
				26,36	44°4'41"
	1326	617116,70	2266072,01		
				1,36	130°14'11"
	602	617115,82	2266073,05		
				83,37	223°57'1"
	548	617055,80	2266015,19		
				1,72	312°52'45"
	1341	617056,97	2266013,93		
	:531:3У3(2)				
	1338	617699,41	2265330,83		
				65,26	41°38'22"
	1342	617748,18	2265374,19		
				13,90	42°52'21"
	589	617758,37	2265383,65		
				700,69	120°18'49"
	596	617404,71	2265988,54		
				261,43	120°20'36"
	595	617272,64	2266214,16		
				10,55	257°27'56"
	599	617270,35	2266203,86		
				61,51	222°58'39"
	598	617225,35	2266161,93		
				10,92	195°0'58"
	597	617214,80	2266159,10		
				746,20	300°20'22"
	1339	617591,72	2265515,09		
				213,42	300°18'15"
	1338	617699,41	2265330,83		
	Обособленный участок с кадастровым номером 61:22:0600027:818 сохраняется в исходных границах				
	Площадь – 93348,46 кв. метра				
15.	Земельные участки, образуемые путем раздела земельного участка с кадастровым номером 61:22:0600027:1149				
	:1149:3У1 – подлежит изъятию				
	595	617272,64	2266214,16		
				13,16	77°24'2"
	594	617275,51	2266227,00		
				75,28	43°57'2"
	568	617329,71	2266279,25		
				17,07	181°40'44"
	567	617312,65	2266278,75		
				12,91	224°11'4"
	566	617303,39	2266269,75		

1	2	3	4	5	6
				39,86	224°10'37"
	565	617274,80	2266241,97		
				9,75	249°35'43"
	564	617271,4	2266232,83		
				9,73	241°7'2"
	563	617266,70	2266224,31		
				11,76	300°20'14"
	595	617272,64	2266214,16		
Площадь – 841,08 кв. метра					
:1149:3У2 – не подлежит изъятию					
	589	617758,37	2265383,65		
				59,49	42°52'5"
	590	617801,97	2265424,12		
				12,10	41°12'46"
	591	617811,07	2265432,09		
				610,30	119°33'2"
	592	617510,08	2265963		
				363,57	119°33'2"
	593	617330,77	2266279,28		
				1,06	181°37'17"
	568	617329,71	2266279,25		
				75,28	223°57'2"
	594	617275,51	2266227,00		
				13,16	257°24'2"
	595	617272,64	2266214,16		
				261,43	300°20'36"
	596	617404,71	2265988,54		
				700,69	300°18'49"
	589	617758,37	2265383,65		
Площадь – 74 159,35 кв. метра					
16.	Земельные участки, образуемые путем раздела многоконтурного земельного участка с кадастровым номером 61:22:0600014:300				
	:300:3У1 – подлежит изъятию				
	622	617609,03	2266796,93		
				151,75	3°41'15"
	621	617760,47	2266806,69		
				25,53	93°38'17"
	640	617758,85	2266832,17		
				149,07	183°37'24"
	623	617610,08	2266822,75		
				25,84	267°40'17"
	622	617609,03	2266796,93		
Площадь – 3852,93 кв. метра					
:300:3У2 – подлежит изъятию					
	625	617592,70	2266803,59		

1	2	3	4	5	6
				18,12	87°41'31"
	624	617593,43	2266821,70		
				7,08	183°38'31"
	683	617586,36	2266821,25		
				1354,46	87°42'12"
	682	617640,64	2268174,62		
				49,78	87°31'29"
	681	617642,79	2268224,35		
				25,04	86°25'41"
	680	617644,35	2268249,34		
				13,46	176°12'31"
	686	617630,92	2268250,23		
				76,58	266°54'31"
	687	617626,79	2268173,76		
				1005,29	267°35'48"
	688	617584,63	2267169,35		
				359,24	268°13'29"
	627	617573,50	2266810,28		
				9,23	323°21'58"
	626	617580,91	2266804,77		
				11,85	354°17'5"
	625	617592,70	2266803,59		
Площадь – 21 062,82 кв. метра					
:300:3У3 – подлежит изъятию					
	678	617648,35	2268297,08		
				22,23	84°0'36"
	677	617650,67	2268319,19		
				3,29	181°34'2"
	689	617647,38	2268319,10		
				22,04	272°31'21"
	678	617648,35	2268297,08		
Площадь – 36,27 кв. метра					
:300:3У4 – подлежит изъятию					
	690	617663,93	2268408,69		
				61,60	78°4'58"
	691	617676,65	2268468,96		
				66,38	75°7'36"
	692	617693,69	2268533,12		
				48,91	72°43'55"
	693	617708,21	2268579,83		
				49,77	71°37'24"
	694	617723,90	2268627,06		
				575,00	71°26'25"
	695	617906,92	2269172,16		
				13,29	124°58'54"

1	2	3	4	5	6
	696	617899,30	2269183,05		
				120,61	251°3'48"
	697	617860,16	2269068,97		
				214,55	251°25'6"
	698	617791,79	2268865,60		
				52,65	251°12'26"
	699	617774,83	2268815,76		
				137,70	250°52'23"
	700	617729,71	2268685,66		
				138,43	251°50'1"
	701	617686,55	2268554,13		
				42,91	253°7'55"
	702	617674,10	2268513,07		
				29,69	254°59'25"
	703	617666,41	2268484,39		
				25,03	256°14'49"
	704	617660,46	2268460,08		
				26,31	258°38'51"
	705	617655,28	2268434,28		
				17,77	261°19'39"
	706	617652,60	2268416,71		
				7,48	269°50'49"
	707	617652,58	2268409,23		
				11,36	357°16'34"
	690	617663,93	2268408,69		
Площадь – 9860,66 кв. метра					
Не подлежит изъятию многоконтурный земельный участок :300:3У5 (состоит из 3 контуров)					
Контур, формируемый после образования подлежащих изъятию земельных участков :300:3У1, :300:3У2 и :300:3У3					
	621	617760,47	2266806,69		
				17,19	3°42'12"
	641	617777,62	2266807,80		
				39,19	17°6'30"
	642	617815,08	2266819,33		
				26,81	59°17'35"
	643	617828,77	2266842,38		
				118,25	83°45'42"
	644	617841,62	2266959,93		
				14,59	69°14'31"
	645	617846,79	2266973,57		
				61,53	89°25'22"
	646	617847,41	2267035,10		
				44,11	86°21'38"
	647	617850,21	2267079,12		



1	2	3	4	5	6
				147,32	86°20'58"
	648	617859,59	2267226,14		
				209,45	91°28'29"
	649	617854,20	2267435,52		
				216,46	77°11'8"
	650	617902,21	2267646,59		
				284,47	87°8'13"
	651	617916,42	2267930,70		
				95,07	3°7'3"
	652	618011,35	2267935,87		
				96,00	319°52'3"
	653	618084,75	2267873,99		
				33,63	349°48'34"
	654	618117,85	2267868,04		
				46,60	3°42'14"
	655	618164,35	2267871,05		
				139,51	30°23'31"
	656	618284,69	2267941,63		
				17,72	7°35'26"
	657	618302,25	2267943,97		
				55,81	352°20'20"
	658	618357,56	2267936,53		
				55,81	9°53'4"
	659	618412,54	2267946,11		
				38,11	10°55'15"
	660	618449,96	2267953,33		
				58,90	20°46'58"
	661	618505,03	2267974,23		
				59,16	22°59'38"
	662	618559,49	2267997,34		
				87,40	29°18'48"
	663	618635,70	2268040,13		
				44,34	30°11'26"
	664	618674,03	2268062,43		
				8,68	93°14'6"
	665	618673,54	2268071,10		
				536,58	89°25'44"
	666	618678,89	2268607,65		
				389,15	182°16'53"
	667	618290,05	2268592,16		
				59,54	231°13'7"
	668	618252,76	2268545,75		
				247,74	239°39'37"
	669	618127,62	2268331,94		
				170,28	230°14'48"

1	2	3	4	5	6
	670	618018,73	2268201,03		
				51,37	192°8'13"
	671	617968,51	2268190,23		
				29,57	168°41'25"
	672	617939,51	2268196,03		
				28,19	114°19'11"
	673	617927,90	2268221,72		
				85,62	88°41'18"
	674	617929,86	2268307,32		
				148,71	181°20'42"
	675	617781,19	2268303,83		
				18,99	90°0'0"
	676	617781,19	2268322,82		
				130,57	181°35'36"
	677	617650,67	2268319,19		
				22,23	264°0'36"
	678	617648,35	2268297,08		
				48,20	272°31'16"
	679	617650,47	2268248,93		
				6,13	176°10'3"
	680	617644,35	2268249,34		
				25,04	266°25'41"
	681	617642,79	2268224,35		
				49,78	267°31'29"
	682	617640,64	2268174,62		
				1354,46	267°42'12"
	683	617586,36	2266821,25		
				7,08	3°38'31"
	624	617593,43	2266821,70		
				1414,69	87°41'22"
	684	617650,47	2268235,24		
				17,29	358°48'26"
	685	617667,76	2268234,88		
				1413,31	267°39'40"
	623	617610,08	2266822,75		
				149,07	3°37'24"
	640	617758,85	2266832,17		
				25,53	273°38'17"
	621	617760,47	2266806,69		
Контур, формируемый после образования подлежащего изъятию земельного участка :300:3У4					
	708	618074,63	2268389,37		
				31,44	40°44'38"
	709	618098,45	2268409,89		
				318,45	63°52'11"

1	2	3	4	5	6
	710	618238,70	2268695,79		
				1,34	63°49'6"
	711	618239,29	2268696,99		
				43,10	124°57'58"
	712	618214,59	2268732,31		
				26,90	178°21'36"
	713	618187,70	2268733,08		
				181,60	125°15'18"
	714	618082,88	2268881,37		
				283,80	123°36'43"
	715	617925,78	2269117,72		
				24,92	85°45'56"
	716	617927,62	2269142,57		
				36,11	124°58'31"
	695	617906,92	2269172,16		
				575,00	251°26'25"
	694	617723,90	2268627,06		
				49,77	251°37'24"
	693	617708,21	2268579,83		
				48,91	252°43'55"
	692	617693,69	2268533,12		
				66,38	255°7'36"
	691	617676,65	2268468,96		
				61,60	258°4'58"
	690	617663,93	2268408,69		
				64,48	357°18'24"
	717	617728,34	2268405,66		
				346,67	357°18'25"
	708	618074,63	2268389,37		
	1 контур многоконтурного земельного участка с кадастровым номером 61:22:0600014:300 сохраняется в исходных границах				
	Площадь многоконтурного земельного участка :300:3У5 – 1309 558,25 кв. метра				
17.	Земельные участки, образуемые путем раздела многоконтурного земельного участка с кадастровым номером 61:22:0600014:294				
	:294:3У1 – подлежит изъятию				
	689	617647,38	2268319,10		
				3,29	1°34'2"
	677	617650,67	2268319,19		
				20,10	84°1'53"
	756	617652,76	2268339,18		
				66,00	81°3'26"
	755	617663,02	2268404,38		
				4,41	78°4'41"
	690	617663,93	2268408,69		

1	2	3	4	5	6
				11,36	177°16'34"
	707	617652,58	2268409,23		
				90,28	266°41'53"
	689	617647,38	2268319,10		
Площадь – 612,96 кв. метра					
:294:3У2 – подлежит изъятию					
	695	617906,92	2269172,16		
				213,68	71°26'29"
	747	617974,93	2269374,73		
				206,06	248°28'4"
	696	617899,3	2269183,05		
				13,29	304°58'54"
	695	617906,92	2269172,16		
Площадь – 1 142,11 кв. метра					
Не подлежит изъятию многоконтурный земельный участок :294:3У3 (состоит из 3 контуров)					
Контур, формируемый после образования подлежащих изъятию земельных участков :294:3У1 и :294:3У2					
	665	618673,54	2268071,10		
				45,19	39°16'47"
	718	618708,52	2268099,71		
				72,77	79°6'3"
	719	618722,28	2268171,17		
				113,02	75°39'23"
	720	618750,28	2268280,67		
				81,51	77°14'33"
	721	618768,28	2268360,17		
				126,50	78°36'5"
	722	618793,28	2268484,17		
				92,08	79°21'41"
	723	618810,28	2268574,67		
				97,38	76°2'7"
	724	618833,78	2268669,17		
				94,70	68°18'40"
	725	618868,78	2268757,17		
				47,56	59°46'48"
	726	618892,72	2268798,27		
				66,24	204°9'2"
	727	618832,28	2268771,17		
				141,79	205°28'51"
	728	618704,28	2268710,17		
				109,38	205°9'34"
	729	618605,28	2268663,67		
				74,06	189°43'1"
	730	618532,28	2268651,17		

1	2	3	4	5	6
				43,50	179°20'30"
	731	618488,78	2268651,67		
				59,94	160°30'25"
	732	618432,28	2268671,67		
				56,16	145°53'8"
	733	618385,78	2268703,17		
				70,70	143°2'57"
	734	618329,28	2268745,67		
				43,60	130°48'55"
	735	618300,78	2268778,67		
				138,64	136°27'41"
	736	618200,28	2268874,17		
				145,51	127°27'38"
	737	618111,78	2268989,67		
				62,45	119°13'59"
	738	618081,28	2269044,17		
				116,28	106°29'13"
	739	618048,28	2269155,67		
				90,22	104°6'48"
	740	618026,28	2269243,17		
				67,62	113°31'57"
	741	617999,28	2269305,17		
				25,04	116°3'13"
	742	617988,28	2269327,67		
				37,58	93°48'51"
	743	617985,78	2269365,17		
				51,67	76°13'0"
	744	617998,09	2269415,35		
				4,53	96°20'25"
	745	617997,59	2269419,85		
				6,36	113°44'35"
	746	617995,03	2269425,67		
				54,76	248°28'1"
	747	617974,93	2269374,73		
				213,68	251°26'29"
	695	617906,92	2269172,16		
				579,88	304°58'19"
	711	618239,29	2268696,99		
				1,34	243°49'6"
	710	618238,70	2268695,79		
				26,69	340°1'1"
	748	618263,78	2268686,67		
				110,17	246°27'36"
	749	618219,78	2268585,67		
				190,52	243°9'58"

1	2	3	4	5	6
	750	618133,78	2268415,67		
				68,60	239°19'22"
	751	618098,78	2268356,67		
				29,61	191°41'22"
	752	618069,78	2268350,67		
				182,40	176°13'40"
	753	617887,78	2268362,67		
				122,26	176°14'54"
	754	617765,78	2268370,67		
				51,25	136°56'15"
	717	617728,34	2268405,66		
				64,48	177°18'24"
	690	617663,93	2268408,69		
				4,41	258°4'41"
	755	617663,02	2268404,38		
				66,00	261°3'26"
	756	617652,76	2268339,18		
				20,10	264°1'53"
	677	617650,67	2268319,19		
				279,83	1°35'36"
	757	617930,39	2268326,97		
				105,28	268°38'42"
	673	617927,90	2268221,72		
				28,19	294°19'11"
	672	617939,51	2268196,03		
				29,57	348°41'25"
	671	617968,51	2268190,23		
				51,37	12°8'13"
	670	618018,73	2268201,03		
				170,28	50°14'48"
	669	618127,62	2268331,94		
				247,74	59°39'37"
	668	618252,76	2268545,75		
				59,54	51°13'7"
	667	618290,05	2268592,16		
				389,15	2°16'53"
	666	618678,89	2268607,65		
				536,58	269°25'44"
	665	618673,54	2268071,10		
	2 контура многоконтурного земельного участка с кадастровым номером 61:22:0600014:294 сохраняются в исходных границах				
	Площадь – 928 102,17 кв. метра				
18.	Земельные участки, образуемые путем раздела многоконтурного земельного участка с кадастровым номером 61:22:0600014:292				
	:292:ЗУ1 – подлежит изъятию				

1	2	3	4	5	6
	790	619155,42	2272366,88		
				20,85	48°22'57"
	805	619169,27	2272382,47		
				107,43	138°21'44"
	804	619088,98	2272453,85		
				47,20	145°44'28"
	803	619049,97	2272480,42		
				12,96	222°56'13"
	791	619040,48	2272471,59		
				155,48	317°40'0"
	790	619155,42	2272366,88		
Площадь – 2 938,17 кв. метра					
Не подлежит изъятию многоконтурный земельный участок :292:3У2 (состоит из 3 контуров)					
Контур, формируемый после образования подлежащего изъятию земельного участка :292:3У1					
	799	619507,17	2272046,43		
				124,22	50°17'6"
	800	619586,54	2272141,98		
				197,42	138°5'54"
	801	619439,60	2272273,83		
				417,92	137°23'26"
	802	619132,02	2272556,76		
				112,07	222°56'8"
	803	619049,97	2272480,42		
				47,20	325°44'28"
	804	619088,98	2272453,85		
				107,43	318°21'44"
	805	619169,27	2272382,47		
				20,85	228°22'57"
	790	619155,42	2272366,88		
				475,83	317°39'58"
	799	619507,17	2272046,43		
2 контура многоконтурного земельного участка с кадастровым номером 61:22:0600014:292 сохраняются в исходных границах					
Площадь – 1 245 399,28 кв. метра					
19.	Земельные участки, образуемые путем раздела многоконтурного земельного участка с кадастровым номером 61:22:0600014:297 :297:3У1 – подлежит изъятию				
	791	619040,48	2272471,59		
				12,96	42°56'13"
	803	619049,97	2272480,42		
				33,24	145°44'28"
	806	619022,5	2272499,13		
				182,12	71°54'48"

1	2	3	4	5	6
	807	619079,04	2272672,25		
				7,75	161°57'45"
	808	619071,67	2272674,65		
				176,20	251°3'26"
	809	619014,47	2272507,99		
				15,68	304°22'10"
	792	619023,32	2272495,05		
				29,07	306°11'3"
	791	619040,48	2272471,59		
Площадь – 1876,53 кв. метра					
Не подлежит изъятию многоконтурный земельный участок :297:3У2 (состоит из 4 контуров)					
Контур, формируемый после образования подлежащего изъятию земельного участка :297:3У1					
	803	619049,97	2272480,42		
				112,07	42°56'8"
	802	619132,02	2272556,76		
				63,53	40°53'24"
	1351	619180,05	2272598,35		
				81,12	34°9'44"
	1352	619247,17	2272643,90		
				34,40	149°59'57"
	1353	619217,38	2272661,10		
				36,57	63°16'1"
	1354	619233,83	2272693,76		
				42,21	61°46'39"
	1355	619253,79	2272730,95		
				181,33	129°58'48"
	1356	619137,28	2272869,9		
				126,54	251°39'45"
	1357	619097,47	2272749,79		
				45,14	251°2'51"
	1358	619082,81	2272707,10		
				34,31	251°3'11"
	808	619071,67	2272674,65		
				7,75	341°57'45"
	807	619079,04	2272672,25		
				182,12	251°54'48"
	806	619022,50	2272499,13		
				33,24	325°44'28"
	803	619049,97	2272480,42		
3 контура многоконтурного земельного участка с кадастровым номером 61:22:0600014:29 сохраняются в исходных границах					
Площадь – 382227,61 кв. метра					
20.	Земельные участки, образуемые путем раздела многоконтурного земельного участка с кадастровым номером 61:22:0600014:317 :317:3У1 – подлежит изъятию				



1	2	3	4	5	6
	841	618979,06	2272517,62		
				10,25	14°17'39"
	811	618988,99	2272520,15		
				172,54	72°19'24"
	813	619041,38	2272684,54		
				8,39	161°52'4"
	842	619033,41	2272687,15		
				163,28	251°54'49"
	843	618982,72	2272531,94		
				13,68	231°56'56"
	844	618974,29	2272521,17		
				1,04	323°14'27"
	845	618975,12	2272520,55		
				4,91	323°21'49"
	841	618979,06	2272517,62		
Площадь – 1 615,99 кв. метра					
:317:ЗУ2 – подлежит изъятию					
	814	618804,04	2271962,92		
				129,41	71°25'36"
	815	618845,26	2272085,59		
				228,88	71°41'19"
	816	618917,17	2272302,88		
				163,27	71°38'6"
	817	618968,61	2272457,83		
				29,74	71°52'55"
	818	618977,86	2272486,10		
				18,13	116°55'6"
	819	618969,65	2272502,27		
				7,25	58°28'50"
	820	618973,44	2272508,45		
				6,06	138°48'51"
	821	618968,88	2272512,44		
				1,81	193°25'19"
	822	618967,12	2272512,02		
				10,25	231°56'2"
	823	618960,80	2272503,95		
				13,25	318°25'40"
	824	618970,71	2272495,16		
				145,44	251°54'50"
	825	618925,56	2272356,91		
				410,18	251°26'29"
	826	618795,01	2271968,06		
				10,39	330°21'4"
	814	618804,04	2271962,92		
Площадь – 5 492,13 кв. метра					

1	2	3	4	5	6
	Не подлежит изъятию многоконтурный земельный участок :317:3У3 (состоит из 8 контуров)				
	Контур, формируемый после образования подлежащего изъятию земельного участка :317:3У1				
	844	618974,29	2272521,17		
				13,68	51°56'56"
	843	618982,72	2272531,94		
				163,28	71°54'49"
	842	619033,41	2272687,15		
				8,39	341°52'4"
	813	619041,38	2272684,54		
				32,24	72°19'26"
	846	619051,17	2272715,26		
				45,08	72°3'20"
	847	619065,06	2272758,15		
				141,87	73°32'24"
	848	619105,26	2272894,21		
				234,23	141°12'35"
	849	618922,69	2273040,95		
				52,02	180°32'23"
	850	618870,67	2273040,46		
				76,34	191°24'58"
	851	618795,84	2273025,35		
				27,89	229°30'29"
	852	618777,73	2273004,14		
				50,84	239°46'8"
	853	618752,13	2272960,21		
				23,29	180°35'26"
	854	618728,84	2272959,97		
				28,46	165°0'42"
	855	618701,35	2272967,33		
				15,25	140°19'11"
	856	618689,61	2272977,07		
				163,95	247°19'19"
	857	618626,40	2272825,80		
				290,52	318°46'30"
	858	618844,91	2272634,34		
				169,28	318°45'20"
	859	618972,19	2272522,74		
				2,62	323°13'4"
	844	618974,29	2272521,17		
	Контур, формируемый после образования подлежащего изъятию земельного участка :317:3У2				
	826	618795,01	2271968,06		
				410,18	71°26'29"

1	2	3	4	5	6
	825	618925,56	2272356,91		
				145,44	71°54'50"
	824	618970,71	2272495,16		
				13,25	138°25'40"
	823	618960,80	2272503,95		
				11,73	51°57'29"
	827	618968,03	2272513,19		
				87,43	138°47'36"
	828	618902,25	2272570,79		
				107,56	138°47'32"
	829	618821,33	2272641,65		
				15,30	150°5'0"
	830	618808,07	2272649,28		
				15,54	138°46'59"
	831	618796,38	2272659,52		
				15,30	127°25'54"
	832	618787,08	2272671,67		
				219,07	138°46'19"
	833	618622,32	2272816,05		
				67,75	247°19'21"
	834	618596,20	2272753,54		
				487,88	247°23'1"
	835	618408,58	2272303,18		
				259,42	317°54'16"
	836	618601,08	2272129,27		
				209,89	319°6'55"
	837	618759,76	2271991,89		
				545,09	71°11'6"
	838	618935,56	2272507,85		
				22,73	330°1'4"
	839	618955,25	2272496,49		
				549,39	251°45'55"
	840	618783,34	2271974,69		
				13,42	330°23'54"
	826	618795,01	2271968,06		
	6 контуров многоконтурного земельного участка с кадастровым номером 61:22:0600014:317 сохраняются в исходных границах				
	Площадь – 1625333,88 кв. метра				
21.	Земельные участки, образуемые путем раздела многоконтурного земельного участка с кадастровым номером 61:22:0600014:240				
	:240:3У1 – подлежит изъятию				
	860	618975,3	2272511,49		
				7,19	58°28'34"
	841	618979,06	2272517,62		
				4,91	143°21'49"

1	2	3	4	5	6
	845	618975,12	2272520,55		
				1,04	143°14'27"
	844	618974,29	2272521,17		
				6,82	231°51'8"
	861	618970,08	2272515,81		
				6,78	320°23'22"
	860	618975,30	2272511,49		
Площадь – 44,37 кв. метра					
Не подлежит изъятию многоконтурный земельный участок :240:3У2 (состоит из 3 контуров)					
Контур, формируемый после образования подлежащего изъятию земельного участка :240:3У1					
	861	618970,08	2272515,81		
				6,82	51°51'8"
	844	618974,29	2272521,17		
				2,62	143°13'4"
	859	618972,19	2272522,74		
				169,28	138°45'20"
	858	618844,91	2272634,34		
				414,71	138°46'33"
	862	618532,99	2272907,64		
				30,14	317°17'58"
	863	618555,14	2272887,2		
				239,25	317°48'14"
	864	618732,39	2272726,5		
				302,15	318°20'46"
	865	618958,15	2272525,68		
				15,48	320°23'54"
	861	618970,08	2272515,81		
2 контура многоконтурного земельного участка с кадастровым номером 61:22:0600014:240 сохраняются в исходных границах					
Площадь – 3077,63 кв. метра					
22.	Земельные участки, образуемые путем раздела земельного участка с кадастровым номером 61:22:0600014:219				
:219:3У1 – подлежит изъятию					
	820	618973,44	2272508,45		
				3,56	58°32'24"
	860	618975,30	2272511,49		
				6,78	140°23'22"
	861	618970,08	2272515,81		
				3,33	231°57'32"
	827	618968,03	2272513,19		
				7,19	318°46'36"
	820	618973,44	2272508,45		
Площадь – 23,90 кв. метра					

1	2	3	4	5	6
	:219:3У2 – не подлежит изъятию				
	827	618968,03	2272513,19		
				3,33	51°57'32"
	861	618970,08	2272515,81		
				15,48	140°23'54"
	865	618958,15	2272525,68		
				302,15	138°20'46"
	864	618732,39	2272726,5		
				239,25	137°48'14"
	863	618555,14	2272887,2		
				30,14	137°17'58"
	862	618532,99	2272907,64		
				8,94	137°18'45"
	866	618526,42	2272913,70		
				38,38	137°18'46"
	867	618498,21	2272939,72		
				6,15	150°3'32"
	868	618492,88	2272942,79		
				71,89	138°41'18"
	869	618438,88	2272990,25		
				23,47	139°1'32"
	870	618421,16	2273005,64		
				3,90	129°29'9"
	871	618418,68	2273008,65		
				3,94	110°57'52"
	872	618417,27	2273012,33		
				0,36	93°10'48"
	873	618417,25	2273012,69		
				19,81	139°42'34"
	874	618402,14	2273025,50		
				0,66	139°18'17"
	875	618401,64	2273025,93		
				4,24	164°23'21"
	876	618397,56	2273027,07		
				4,25	145°56'10"
	877	618394,04	2273029,45		
				7,09	138°36'5"
	878	618388,72	2273034,14		
				1,11	228°40'5"
	879	618387,99	2273033,31		
				11,97	319°16'9"
	880	618397,06	2273025,50		
				54,67	319°27'4"
	881	618438,60	2272989,96		
				154,70	317°29'48"

1	2	3	4	5	6
	882	618552,65	2272885,44		
				238,92	317°42'27"
	883	618729,38	2272724,67		
				231,44	318°19'35"
	828	618902,25	2272570,79		
				87,43	318°47'36"
	827	618968,03	2272513,19		
	Площадь – 2274,46 кв. метра				
23.	Земельные участки, образуемые путем раздела земельного участка с кадастровым номером 61:22:0600014:194				
	:194:ЗУ1 – подлежит изъятию				
	900	618590,14	2271325,38		
				9,99	71°29'33"
	899	618593,31	2271334,85		
				76,16	140°56'52"
	898	618534,17	2271382,83		
				10,06	251°27'26"
	901	618530,97	2271373,29		
				76,13	321°0'11"
	900	618590,14	2271325,38		
	Площадь – 714,69 кв. метра				
	:194:ЗУ2 – не подлежит изъятию				
	901	618530,97	2271373,29		
				10,06	71°27'26"
	898	618534,17	2271382,83		
				620,84	140°56'52"
	924	618052,04	2271773,98		
				520	138°55'59"
	925	617659,99	2272115,59		
				340	229°12'3"
	926	617437,83	2271858,21		
				520	318°55'59"
	927	617829,88	2271516,6		
				330	49°12'1"
	928	618045,51	2271766,41		
				624,67	321°0'0"
	901	618530,97	2271373,29		
	Площадь – 182842,60 кв. метра				
24.	Земельные участки, образуемые путем раздела многоконтурного земельного участка с кадастровым номером 61:22:0600014:299				
	:299:ЗУ1 – подлежит изъятию				
	903	618555,12	2271325,92		
				22,96	70°41'50"
	902	618562,71	2271347,59		
				40,84	141°0'10"

1	2	3	4	5	6
	901	618530,97	2271373,29		
				15,10	251°25'16"
	923	618526,16	2271358,98		
				43,95	311°13'5"
	903	618555,12	2271325,92		
	Площадь – 728,15 кв. метра				
	Не подлежит изъятию многоконтурный земельный участок :299:ЗУ2 (состоит из 3 контуров)				
	Контур, формируемый после образования подлежащего изъятию земельного участка :299:ЗУ1				
	1359	618340,04	2270716,5		
				357,31	70°27'35"
	1360	618459,55	2271053,23		
				288,95	70°41'10"
	903	618555,12	2271325,92		
				43,95	131°13'5"
	923	618526,16	2271358,98		
				15,10	71°25'16"
	901	618530,97	2271373,29		
				491,02	140°59'59"
	1361	618149,38	2271682,30		
				43,69	247°11'8"
	1362	618132,44	2271642,03		
				3,47	280°18'18"
	1363	618133,06	2271638,62		
				2,01	246°30'6"
	1364	618132,26	2271636,78		
				1,61	211°30'51"
	1365	618130,89	2271635,94		
				94,51	267°0'36"
	1366	618125,96	2271541,56		
				196,18	266°46'16"
	1367	618114,91	2271345,69		
				98,37	266°55'45"
	1368	618109,64	2271247,46		
				52,78	266°53'38"
	1369	618106,78	2271194,76		
				3,99	243°41'30"
	1370	618105,01	2271191,18		
				205,35	223°39'52"
	1371	617956,46	2271049,40		
				497,63	319°2'42"
	1372	618332,28	2270723,22		
				10,27	319°6'30"
	1359	618340,04	2270716,50		

1	2	3	4	5	6
	2 контура многоконтурного земельного участка с кадастровым номером 61:22:0600014:299 сохраняются в исходных границах				
	Площадь – 1 343 635,85 кв. метра				
25.	Земельные участки, образуемые путем раздела земельного участка с кадастровым номером 61:22:0600014:204				
	204:ЗУ1 – подлежит изъятию				
	917	618324,99	2270669,17		
				10,08	71°3'42"
	912	618328,26	2270678,7		
				31,40	138°28'22"
	911	618304,75	2270699,52		
				10,17	251°25'22"
	918	618301,51	2270689,88		
				31,31	318°35'13"
	917	618324,99	2270669,17		
	Площадь – 292,79 кв. метра				
	204:ЗУ2 – не подлежит изъятию				
	929	617977,44	2270546,03		
				330,03	61°2'55"
	930	618137,20	2270834,82		
				219,10	318°35'3"
	918	618301,51	2270689,88		
				10,17	71°25'22"
	911	618304,75	2270699,52		
				217,31	138°28'52"
	931	618142,04	2270843,57		
				418,46	140°32'55"
	932	617818,92	2271109,47		
				3,23	140°32'9"
	933	617816,43	2271111,52		
				98,67	140°32'52"
	934	617740,24	2271174,22		
				340,52	241°2'2"
	935	617575,33	2270876,3		
				119,97	320°36'4"
	936	617668,04	2270800,15		
				3,28	320°41'10"
	937	617670,58	2270798,07		
				397,10	320°36'8"
	929	617977,44	2270546,03		
	Площадь – 176205,56 кв. метра				
26.	Земельные участки, образуемые путем раздела многоконтурного земельного участка с кадастровым номером 61:22:0600014:313				
	:313:ЗУ1 – подлежит изъятию				
	1314	618320,67	2270658,92		



1	2	3	4	5	6
				11,12	67°8'47"
	917	618324,99	2270669,17		
				31,31	138°35'13"
	918	618301,51	2270689,88		
				10,38	251°27'38"
	919	618298,21	2270680,04		
				5,47	321°0'47"
	920	618302,46	2270676,6		
				25,38	315°50'46"
	1314	618320,67	2270658,92		
Площадь – 304,17 кв. метра					
Не подлежит изъятию многоконтурный земельный участок 313:3У2 (состоит из 5 контуров)					
Контур, формируемый после образования подлежащего изъятию земельного участка :313:3У1					
	1373	618060,8	2269813,53		
				143,74	71°33'14"
	1374	618106,28	2269949,88		
				52,12	101°58'58"
	1375	618095,46	2270000,86		
				43,28	87°56'52"
	1376	618097,01	2270044,11		
				512,03	70°48'0"
	1377	618265,40	2270527,66		
				142,42	67°9'56"
	1314	618320,67	2270658,92		
				25,38	135°50'46"
	920	618302,46	2270676,60		
				5,47	141°0'47"
	919	618298,21	2270680,04		
				10,38	71°27'38"
	918	618301,51	2270689,88		
				219,10	138°35'13"
	930	618137,20	2270834,82		
				330,03	241°2'55"
	929	617977,44	2270546,03		
				397,10	140°36'8"
	937	617670,58	2270798,07		
				3,28	140°41'10"
	936	617668,04	2270800,15		
				119,97	140°36'4"
	935	617575,33	2270876,30		
				340,52	61°2'2"
	934	617740,24	2271174,22		
				98,67	320°32'52"

1	2	3	4	5	6
	933	617816,43	2271111,52		
				3,23	320°32'9"
	932	617818,92	2271109,47		
				136,33	320°32'53"
	1378	617924,19	2271022,84		
				16,07	45°1'31"
	1379	617935,55	2271034,21		
				142,14	139°1'0"
	1380	617828,25	2271127,43		
				32,45	136°11'56"
	1381	617804,83	2271149,89		
				426,62	139°15'38"
	1382	617481,59	2271428,31		
				429,40	138°59'16"
	1383	617157,58	2271710,09		
				311,61	138°17'43"
	1384	616924,94	2271917,40		
				137,33	134°37'53"
	1385	616828,46	2272015,13		
				140,40	275°42'8"
	1386	616842,41	2271875,42		
				169,39	305°27'12"
	1387	616940,66	2271737,44		
				96,90	313°8'6"
	1388	617006,91	2271666,73		
				179,28	312°18'52"
	1389	617127,60	2271534,16		
				111,99	291°19'39"
	1390	617168,33	2271429,84		
				160,71	281°24'19"
	1391	617200,11	2271272,30		
				137,42	315°56'37"
	1392	617298,87	2271176,74		
				150,18	308°27'7"
	1393	617392,26	2271059,13		
				48,87	290°10'54"
	1394	617409,12	2271013,26		
				29,08	285°54'18"
	1395	617417,09	2270985,29		
				23,39	246°48'40"
	1396	617407,88	2270963,79		
				24,50	212°11'29"
	1397	617387,15	2270950,74		
				19,43	161°34'28"
	1398	617368,72	2270956,88		

1	2	3	4	5	6
				23,91	137°36'37"
	1399	617351,06	2270973		
				546,52	136°31'33"
	1400	616954,46	2271349,02		
				174,07	232°55'13"
	1401	616849,51	2271210,15		
				297,42	240°46'1"
	1402	616704,26	2270950,61		
				78,26	322°10'42"
	1403	616766,08	2270902,62		
				37,26	321°56'35"
	1404	616795,42	2270879,65		
				591,49	317°39'12"
	1405	617232,58	2270481,21		
				205,78	319°17'32"
	1406	617388,57	2270347		
				58,62	348°32'47"
	1407	617446,02	2270335,36		
				806,39	319°40'31"
	1373	618060,80	2269813,53		
	4 контура многоконтурного земельного участка с кадастровым номером 61:22:0600014:31 сохраняются в исходных границах				
	Площадь – 1 440 085,83 кв. метра				
27.	Земельные участки, образуемые путем раздела многоконтурного земельного участка с кадастровым номером 61:22:0600014:298				
	:298:ЗУ1 – подлежит изъятию				
	940	617771,99	2268892,71		
				195,26	71°16'22"
	944	617834,68	2269077,63		
				139,05	71°9'55"
	945	617879,57	2269209,23		
				88,08	71°43'55"
	946	617907,18	2269292,87		
				93,8	71°9'34"
	947	617937,47	2269381,64		
				132,00	70°17'4"
	948	617982,00	2269505,90		
				139,14	71°7'35"
	949	618027,01	2269637,56		
				96,20	72°2'57"
	950	618056,66	2269729,08		
				47,70	71°37'20"
	884	618071,70	2269774,35		
				13,06	145°19'28"
	922	618060,96	2269781,78		

1	2	3	4	5	6
				929,88	251°26'26"
	941	617764,99	2268900,26		
				10,30	312°50'7"
	940	617771,99	2268892,71		
Площадь – 10296,01 кв. метра					
Не подлежит изъятию многоконтурный земельный участок :298:3У2 (состоит из 4 контуров)					
Контур, формируемый после образования подлежащего изъятию земельного участка :298:3У1					
	941	617764,99	2268900,26		
				929,88	71°26'26"
	922	618060,96	2269781,78		
				13,77	145°17'40"
	951	618049,64	2269789,62		
				13,25	189°28'10"
	952	618036,57	2269787,44		
				795,18	139°39'56"
	953	617430,42	2270302,12		
				267,85	138°36'36"
	954	617229,47	2270479,22		
				587,92	137°33'40"
	955	616795,59	2270875,95		
				117,82	142°4'16"
	956	616702,66	2270948,37		
				175,81	248°49'37"
	957	616639,16	2270784,43		
				157,18	250°44'36"
	958	616587,32	2270636,04		
				163,33	250°46'31"
	959	616533,54	2270481,82		
				169,88	319°32'19"
	960	616662,79	2270371,58		
				19,57	328°1'55"
	961	616679,39	2270361,22		
				18,97	311°22'4"
	962	616691,93	2270346,98		
				22,16	277°51'35"
	963	616694,96	2270325,03		
				59,06	253°59'56"
	964	616678,68	2270268,26		
				33,31	263°48'50"
	965	616675,09	2270235,14		
				66,89	276°49'1"
	966	616683,03	2270168,72		
				107,14	236°0'27"

1	2	3	4	5	6
	967	616623,13	2270079,89		
				55,05	231°9'53"
	968	616588,61	2270037,01		
				16,51	245°49'34"
	969	616581,85	2270021,95		
				328,6	317°18'32"
	970	616823,38	2269799,14		
				1264,67	316°26'1"
	971	617739,73	2268927,53		
				37,17	312°48'32"
	941	617764,99	2268900,26		
	3 контура многоконтурного земельного участка с кадастровым номером 61:22:0600014:298 сохраняются в исходных границах				
	Площадь – 1 718 171,99 кв. метра				
28.	Земельные участки, образуемые путем раздела многоконтурного земельного участка с кадастровым номером 61:22:0600014:314				
	:314:ЗУ1 – подлежит изъятию				
	988	617608,71	2268368,03		
				53,29	70°28'38"
	1069	617626,52	2268418,26		
				77,50	78°13'19"
	1070	617642,34	2268494,13		
				26,09	75°47'56"
	1071	617648,74	2268519,42		
				40,09	72°42'15"
	1072	617660,66	2268557,7		
				144,45	71°34'40"
	1073	617706,31	2268694,75		
				134,86	71°40'17"
	1074	617748,72	2268822,77		
				52,16	71°43'55"
	939	617765,07	2268872,30		
				16,15	99°37'33"
	943	617762,37	2268888,22		
				1,38	147°6'55"
	942	617761,21	2268888,97		
				260,14	251°26'18"
	993	617678,40	2268642,36		
				50,23	251°37'48"
	992	617662,57	2268594,69		
				50,71	252°43'23"
	991	617647,51	2268546,27		
				68,48	255°8'2"
	990	617629,94	2268480,08		
				68,49	258°5'5"

1	2	3	4	5	6
	989	617615,80	2268413,07		
				45,59	261°3'15"
	988	617608,71	2268368,03		
Площадь – 4789,63 кв. метра					
:314:3У2 – подлежит изъятию					
	972	617541,05	2266818,91		
				8,97	7°21'46"
	973	617549,95	2266820,06		
				40,33	87°10'18"
	974	617551,94	2266860,34		
				113,86	86°59'58"
	975	617557,90	2266974,04		
				99,26	88°0'30"
	976	617561,35	2267073,24		
				98,37	88°35'5"
	977	617563,78	2267171,58		
				70,39	87°51'32"
	978	617566,41	2267241,92		
				934,39	87°38'41"
	979	617604,81	2268175,52		
				104,61	86°52'56"
	980	617610,50	2268279,98		
				47,19	98°55'25"
	981	617603,18	2268326,60		
				49,56	264°1'26"
	982	617598,02	2268277,31		
				50,69	266°24'53"
	983	617594,85	2268226,72		
				50,23	267°30'45"
	984	617592,67	2268176,54		
				1350,20	267°42'14"
	985	617538,57	2266827,42		
				5,42	267°14'55"
	986	617538,31	2266822,01		
				4,14	311°28'22"
	972	617541,05	2266818,91		
Площадь – 17 744,72 кв. метра					
Не подлежит изъятию многоконтурный земельный участок :314:3У3 (состоит из 6 контуров)					
Контур, формируемый после образования подлежащих изъятию земельных участков :314:3У1 и :314:3У2					
	986	617538,31	2266822,01		
				5,42	87°14'55"
	985	617538,57	2266827,42		
				1350,20	87°42'14"

1	2	3	4	5	6
	984	617592,67	2268176,54		
				50,23	87°30'45"
	983	617594,85	2268226,72		
				50,69	86°24'53"
	982	617598,02	2268277,31		
				49,56	84°1'26"
	981	617603,18	2268326,60		
				18,12	98°55'18"
	987	617600,37	2268344,50		
				24,96	70°29'1"
	988	617608,71	2268368,03		
				45,59	81°3'15"
	989	617615,80	2268413,07		
				68,49	78°5'5"
	990	617629,94	2268480,08		
				68,48	75°8'2"
	991	617647,51	2268546,27		
				50,71	72°43'23"
	992	617662,57	2268594,69		
				50,23	71°37'48"
	993	617678,40	2268642,36		
				260,14	71°26'18"
	942	617761,21	2268888,97		
				42,73	147°3'14"
	994	617725,35	2268912,21		
				199,85	137°13'21"
	995	617578,66	2269047,94		
				64,99	142°16'56"
	996	617527,25	2269087,70		
				994,79	136°3'40"
	997	616810,92	2269777,98		
				326,36	136°47'17"
	998	616573,06	2270001,44		
				278,56	289°6'9"
	999	616664,22	2269738,22		
				357,79	284°37'49"
	1000	616754,59	2269392,03		
				22,96	309°11'10"
	1001	616769,10	2269374,23		
				85,66	39°48'17"
	1002	616834,91	2269429,07		
				18,39	26°33'5"
	1003	616851,36	2269437,29		
				18,91	313°31'17"
	1004	616864,38	2269423,58		

1	2	3	4	5	6
				21,29	266°18'41"
	1005	616863,01	2269402,33		
				51,85	245°48'28"
	1006	616841,76	2269355,03		
				115,12	246°29'26"
	1007	616795,84	2269249,47		
				32,68	260°19'49"
	1008	616790,35	2269217,25		
				95,38	282°22'31"
	1009	616810,79	2269124,09		
				35,83	274°35'42"
	1010	616813,66	2269088,38		
				26,06	243°26'42"
	1011	616802,01	2269065,07		
				58,96	203°16'40"
	1012	616747,85	2269041,77		
				34,28	191°32'34"
	1013	616714,26	2269034,91		
				306,51	276°48'26"
	1014	616750,59	2268730,56		
				25,10	305°0'26"
	1015	616764,99	2268710,00		
				32,56	30°20'43"
	1016	616793,09	2268726,45		
				136,23	28°52'59"
	1017	616912,37	2268792,25		
				132,48	25°6'24"
	1018	617032,33	2268848,46		
				55,68	24°21'54"
	1019	617083,05	2268871,43		
				38,40	32°58'13"
	1020	617115,27	2268892,33		
				23,05	5°7'37"
	1021	617138,23	2268894,39		
				16,33	320°59'23"
	1022	617150,92	2268884,11		
				38,83	274°2'49"
	1023	617153,66	2268845,38		
				68,98	261°25'46"
	1024	617143,38	2268777,17		
				109,98	255°44'43"
	1025	617116,30	2268670,58		
				18,33	214°48'0"
	1026	617101,25	2268660,12		
				42,19	179°17'38"



1	2	3	4	5	6
	1027	617059,06	2268660,64		
				72,60	190°53'9"
	1028	616987,77	2268646,93		
				64,67	212°0'6"
	1029	616932,93	2268612,66		
				43,53	206°10'15"
	1030	616893,86	2268593,46		
				50,04	256°32'19"
	1031	616882,21	2268544,79		
				108,68	267°22'45"
	1032	616877,24	2268436,22		
				115,90	273°36'59"
	1033	616884,55	2268320,55		
				63,24	275°20'5"
	1034	616890,43	2268257,58		
				147,94	299°24'56"
	1035	616963,09	2268128,71		
				51,18	309°1'13"
	1036	616995,31	2268088,95		
				42,19	300°12'42"
	1037	617016,54	2268052,49		
				219,47	292°1'7"
	1038	617098,82	2267849,03		
				75,87	302°49'45"
	1039	617139,95	2267785,28		
				159,39	307°37'17"
	1040	617237,25	2267659,03		
				28,42	297°21'31"
	1041	617250,31	2267633,79		
				85,69	269°32'44"
	1042	617249,63	2267548,1		
				38,45	148°51'55"
	1043	617216,72	2267567,98		
				58,92	119°14'57"
	1044	617187,93	2267619,39		
				85,76	124°34'40"
	1045	617139,26	2267690,00		
				100,95	123°21'57"
	1046	617083,74	2267774,31		
				165,31	114°45'27"
	1047	617014,51	2267924,43		
				135,57	118°22'48"
	1048	616950,07	2268043,71		
				108,33	131°9'10"
	1049	616878,78	2268125,28		

1	2	3	4	5	6
				14,67	217°24'33"
	1050	616867,13	2268116,37		
				11,84	279°58'18"
	1051	616869,18	2268104,71		
				59,19	298°21'12"
	1052	616897,29	2268052,62		
				189,23	298°19'47"
	1053	616987,09	2267886,05		
				382,61	295°55'15"
	1054	617154,34	2267541,93		
				100,55	296°44'46"
	1055	617199,59	2267452,14		
				83,80	294°6'55"
	1056	617233,83	2267375,65		
				256,17	299°29'10"
	1057	617359,92	2267152,66		
				269,50	296°38'18"
	1058	617480,75	2266911,77		
				1393,63	87°36'32"
	1059	617538,90	2268304,19		
				165,40	87°9'6"
	1060	617547,12	2268469,39		
				48,41	77°43'37"
	1061	617557,41	2268516,69		
				15,22	54°10'9"
	1062	617566,32	2268529,03		
				19,93	356°3'29"
	1063	617586,20	2268527,66		
				18,22	289°47'52"
	1064	617592,37	2268510,52		
				54,24	253°51'27"
	1065	617577,29	2268458,42		
				155,67	268°14'0"
	1066	617572,49	2268302,82		
				1147,17	267°41'13"
	1067	617526,19	2267156,58		
				304,60	267°13'55"
	1068	617511,48	2266852,34		
				40,49	311°29'46"
	986	617538,31	2266822,01		
	5 контуров многоконтурного земельного участка с кадастровым номером 61:22:0600014:314 сохраняются в исходных границах				
	Площадь – 2 906 258,65 кв. метра				
29.	Земельные участки, образуемые путем раздела земельного участка с кадастровым номером 61:22:0600027:30				

1	2	3	4	5	6
:30:ЗУ1 – подлежит изъятию					
	1113	616321,73	2265413,97		
				20,23	50°6'53"
	1112	616334,70	2265429,49		
				21,92	151°22'38"
	1135	616315,46	2265439,99		
				9,40	124°36'10"
	1136	616310,12	2265447,73		
				10,13	223°55'15"
	1114	616302,82	2265440,70		
				32,74	305°16'39"
	1113	616321,73	2265413,97		
Площадь – 426,64 кв. метра					
:30:ЗУ2 – не подлежит изъятию					
	1112	616334,70	2265429,49		
				58,23	50°6'50"
	1137	616372,04	2265474,17		
				55,50	41°7'16"
	1138	616413,85	2265510,67		
				597,66	126°19'21"
	1139	616059,84	2265992,2		
				123,41	226°43'26"
	1140	615975,24	2265902,35		
				147,63	305°34'0"
	1141	616061,11	2265782,26		
				418,43	305°17'9"
	1114	616302,82	2265440,7		
				10,13	43°55'15"
	1136	616310,12	2265447,73		
				9,40	304°36'10"
	1135	616315,46	2265439,99		
				21,92	331°22'38"
	1112	616334,70	2265429,49		
Площадь – 74 588,62 кв. метра					
30.	Земельные участки, образуемые путем раздела земельного участка с кадастровым номером 61:22:0600027:31				
:31:ЗУ1 – подлежит изъятию					
	1123	616325,62	2265380,56		
				4,88	44°40'5"
	1122	616329,09	2265383,99		
				59,73	125°21'50"
	1121	616294,52	2265432,7		
				4,88	224°0'14"
	1144	616291,01	2265429,31		
				59,79	305°22'23"

1	2	3	4	5	6
	1123	616325,62	2265380,56		
	Площадь – 288,66 кв. метра				
	:31:ЗУ2 – не подлежит изъятию				
	1144	616291,01	2265429,31		
				4,88	44°0'14"
	1121	616294,52	2265432,70		
				564,82	125°22'5"
	1148	615967,59	2265893,28		
				4,94	222°32'21"
	1149	615963,95	2265889,94		
				564,93	305°22'33"
	1144	616291,01	2265429,31		
	Площадь – 2 750,94 кв. метра				
31.	Единое землепользование с кадастровым номером 61:22:0600027:494				
	Земельные участки, образуемые путем раздела единого землепользования				
	:494:ЗУ1 – подлежит изъятию (часть обособленного земельного участка с кадастровым номером 61:22:0600027:607)				
	1126	616218,00	2265260,57		
				149,15	43°48'27"
	1125	616325,64	2265363,82		
				9,79	43°50'28"
	1124	616332,70	2265370,60		
				12,22	125°24'25"
	1123	616325,62	2265380,56		
				59,79	125°22'23"
	1144	616291,01	2265429,31		
				9,94	223°56'27"
	1145	616283,85	2265422,41		
				3,47	304°33'35"
	1146	616285,82	2265419,55		
				63,68	288°38'44"
	1147	616306,18	2265359,21		
				129,18	223°57'9"
	1142	616213,18	2265269,55		
				10,19	298°13'29"
	1126	616218,00	2265260,57		
	Площадь – 2 728,54 кв. метра				
	:494:ЗУ2 – не подлежит изъятию (состоит из 4 контуров)				
	1142	616213,18	2265269,55		
				129,18	43°57'9"
	1147	616306,18	2265359,21		
				63,68	108°38'44"
	1146	616285,82	2265419,55		
				3,47	124°33'35"

1	2	3	4	5	6
	1145	616283,85	2265422,41		
				9,94	43°56'27"
	1144	616291,01	2265429,31		
				564,93	125°22'33"
	1149	615963,95	2265889,94		
				13,43	131°51'38"
	1343	615954,99	2265899,94		
				74,65	227°23'20"
	1344	615904,45	2265845,00		
				653,04	298°12'50"
	1142	616213,18	2265269,55		
	Обособленные участки с кадастровыми номерами 61:22:0600027:608, 61:22:0600027:609, 61:22:0600027:610 сохраняются в исходных границах				
	Площадь – 92 171,46 кв. метра				
32.	Единое землепользование с кадастровым номером 61:22:0600027:493				
	Земельные участки, образуемые путем раздела единого землепользования				
	:493:ЗУ1 – подлежит изъятию (часть обособленного земельного участка с кадастровым номером 61:22:0600027:606)				
	1128	616079,08	2265127,05		
				12,28	44°12'29"
	1127	616087,88	2265135,61		
				180,41	43°50'29"
	1126	616218,00	2265260,57		
				10,19	118°13'29"
	1142	616213,18	2265269,55		
				190,08	223°56'57"
	1143	616076,33	2265137,63		
				10,93	284°34'13"
	1128	616079,08	2265127,05		
	Площадь – 1 843,77 кв. метра				
	:493:ЗУ2 – не подлежит изъятию (состоит из 5 контуров)				
	1143	616076,33	2265137,63		
				190,08	43°56'57"
	1142	616213,18	2265269,55		
				653,04	118°12'50"
	1344	615904,45	2265845		
				27,26	227°22'43"
	1345	615885,99	2265824,94		
				24,25	227°23'22"
	1346	615869,57	2265807,09		
				191,35	289°7'38"
	1347	615932,27	2265626,3		
				8,88	198°6'31"

1	2	3	4	5	6
	1348	615923,83	2265623,54		
				189,11	289°10'15"
	1153	615985,93	2265444,92		
				135,56	287°52'30"
	1152	616027,54	2265315,90		
				90,21	286°4'35"
	1151	616052,52	2265229,22		
				94,63	284°34'21"
	1143	616076,33	2265137,63		
	Обособленные участки с кадастровыми номерами 61:22:0600027:602, 61:22:0600027:603, 61:22:0600027:604 и 61:22:0600027:605 сохраняются в исходных границах				
	Площадь – 95 456,23 кв. метра				
33.	Земельные участки, образуемые путем раздела земельного участка с кадастровым номером 61:22:0600027:1145				
	:1145:ЗУ1 – подлежит изъятию				
	1129	616076,93	2265124,96		
				3,00	44°11'22"
	1128	616079,08	2265127,05		
				10,93	104°34'13"
	1143	616076,33	2265137,63		
				3,13	223°57'48"
	1150	616074,08	2265135,46		
				10,88	285°11'10"
	1129	616076,93	2265124,96		
	Площадь – 29,15 кв. метра				
	:1145:ЗУ2 – не подлежит изъятию				
	1150	616074,08	2265135,46		
				3,13	43°57'48"
	1143	616076,33	2265137,63		
				94,63	104°34'21"
	1151	616052,52	2265229,22		
				90,21	106°4'35"
	1152	616027,54	2265315,9		
				135,56	107°52'30"
	1153	615985,93	2265444,92		
				14,95	109°10'28"
	1154	615981,02	2265459,04		
				3,00	205°52'56"
	1155	615978,32	2265457,73		
				17,94	287°37'1"
	1156	615983,75	2265440,63		
				131,56	287°44'47"
	1157	616023,85	2265315,33		
				90,43	286°2'54"

1	2	3	4	5	6
	1158	616048,85	2265228,42		
				71,64	285°11'19"
	1159	616067,62	2265159,28		
				13,56	285°10'25"
	1160	616071,17	2265146,19		
				11,12	285°10'26"
	1150	616074,08	2265135,46		
	Площадь – 1 170,90 кв. метра				
34.	Земельные участки, образуемые путем раздела земельного участка с кадастровым номером 61:22:0600027:1143				
	:1143:ЗУ1 – подлежит изъятию				
	1131	615947,3	2265000,23		
				132,19	43°46'49"
	1130	616042,74	2265091,69		
				47,71	44°13'8"
	1129	616076,93	2265124,96		
				10,88	105°11'10"
	1150	616074,08	2265135,46		
				180,55	223°57'8"
	1161	615944,10	2265010,15		
				10,42	287°52'44"
	1131	615947,30	2265000,23		
	Площадь – 1 727,63 кв. метра				
	:1143:ЗУ2 – не подлежит изъятию				
	1161	615944,10	2265010,15		
				180,55	43°57'8"
	1150	616074,08	2265135,46		
				11,12	105°10'26"
	1160	616071,17	2265146,19		
				49,81	223°7'16"
	1165	616034,81	2265112,14		
				131,00	223°58'57"
	1162	615940,55	2265021,17		
				11,58	287°51'22"
	1161	615944,10	2265010,15		
	Площадь – 1 870,35 кв. метра				
35.	Земельные участки, образуемые путем раздела земельного участка с кадастровым номером 61:22:0600027:1138				
	:1138:ЗУ1 – подлежит изъятию				
	1133	615832,14	2264889,27		
				88,48	44°3'41"
	1132	615895,72	2264950,80		
				71,44	43°46'51"
	1131	615947,30	2265000,23		
				10,42	107°52'44"

1	2	3	4	5	6
	1161	615944,10	2265010,15		
				159,83	223°57'2"
	1134	615829,03	2264899,22		
				10,42	287°21'27"
	1133	615832,14	2264889,27		
Площадь – 1 478,18 кв. метра					
:1138:ЗУ2 – не подлежит изъятию					
	1134	615829,03	2264899,22		
				159,83	43°57'2"
	1161	615944,10	2265010,15		
				11,58	107°51'22"
	1162	615940,55	2265021,17		
				73,70	223°0'16"
	1163	615886,65	2264970,90		
				86,03	224°47'52"
	1164	615825,60	2264910,28		
				11,58	287°13'49"
	1134	615829,03	2264899,22		
Площадь – 1 755,91 кв. метра					
36.	Земельные участки, образуемые путем раздела многоконтурного земельного участка с кадастровым номером 61:22:0600027:737				
:737:ЗУ1 – подлежит изъятию					
	1166	615675,37	2264735,54		
				218,21	43°45'8"
	1102	615832,99	2264886,44		
				13,38	107°12'58"
	1134	615829,03	2264899,22		
				224,19	223°57'7"
	1167	615667,63	2264743,62		
				11,19	313°46'8"
	1166	615675,37	2264735,54		
Внутренний контур					
	1168	615696,81	2264760,98		
				1,82	44°46'38"
	1169	615698,1	2264762,26		
				1,82	135°0'0"
	1170	615696,81	2264763,55		
				1,82	225°13'23"
	1171	615695,53	2264762,26		
				1,81	315°0'1"
	1168	615696,81	2264760,98		
Площадь – 2 556,9 кв. метра					
Не подлежит изъятию многоконтурный земельный участок :737:ЗУ2 (состоит из 2 контуров)					
Контур, формируемый после образования подлежащего изъятию земельного участка :737:ЗУ1					



1	2	3	4	5	6
	1167	615667,63	2264743,62		
				224,19	43°57'7"
	1134	615829,03	2264899,22		
				11,58	107°13'49"
	1164	615825,60	2264910,28		
				119,53	224°19'57"
	1172	615740,10	2264826,75		
				50,47	223°36'12"
	1173	615703,55	2264791,94		
				7,43	200°33'22"
	1174	615696,59	2264789,33		
				7,52	169°57'40"
	1175	615689,19	2264790,64		
				9,41	123°41'25"
	1176	615683,97	2264798,47		
				10,41	54°56'9"
	1177	615689,95	2264806,99		
				179,49	43°50'40"
	1178	615819,40	2264931,32		
				373,38	106°22'11"
	1179	615714,17	2265289,56		
				55,49	236°36'28"
	1180	615683,63	2265243,23		
				12,4	240°44'53"
	1181	615677,57	2265232,41		
				10,13	219°18'48"
	1182	615669,73	2265225,99		
				139,93	226°38'52"
	1183	615573,67	2265124,24		
				126,82	285°40'25"
	1184	615607,93	2265002,14		
				41,78	291°52'4"
	1185	615623,49	2264963,37		
				23,52	295°18'4"
	1186	615633,54	2264942,11		
				21,05	284°31'29"
	1187	615638,82	2264921,73		
				55,87	277°30'29"
	1188	615646,12	2264866,34		
				82,34	273°1'42"
	1189	615650,47	2264784,11		
				35,64	287°46'27"
	1190	615661,35	2264750,17		
				9,07	313°47'40"
	1167	615667,63	2264743,62		

1	2	3	4	5	6
	Внутренний контур 1				
	1191	615672,87	2264776,83		
				6,00	45°0'0"
	1192	615677,11	2264781,07		
				6,00	135°0'0"
	1193	615672,87	2264785,31		
				6,00	225°0'1"
	1194	615668,63	2264781,07		
				6,00	315°0'1"
	1191	615672,87	2264776,83		
	Внутренний контур 2				
	1195	615674,21	2264836,40		
				1,82	44°46'38"
	1196	615675,50	2264837,68		
				1,82	135°0'0"
	1197	615674,21	2264838,97		
				1,82	225°13'23"
	1198	615672,93	2264837,68		
				1,81	315°0'0"
	1195	615674,21	2264836,4		
	Внутренний контур 3				
	1199	615660,40	2264882,92		
				1,82	44°46'38"
	1200	615661,69	2264884,20		
				1,82	135°0'0"
	1201	615660,40	2264885,49		
				1,82	225°13'23"
	1202	615659,12	2264884,20		
				1,81	315°0'0"
	1199	615660,40	2264882,92		
	Внутренний контур 4				
	1203	615646,71	2264929,42		
				1,82	45°0'0"
	1204	615648,00	2264930,71		
				1,82	135°0'0"
	1205	615646,71	2264932,00		
				1,82	225°13'23"
	1206	615645,43	2264930,71		
				1,82	314°46'38"
	1203	615646,71	2264929,42		
	Внутренний контур 5				
	1207	615633,34	2264974,63		
				1,82	45°0'0"
	1208	615634,63	2264975,92		
				1,82	135°0'0"

1	2	3	4	5	6
	1209	615633,34	2264977,21		
				1,82	225°13'23"
	1210	615632,06	2264975,92		
				1,82	314°46'38"
	1207	615633,34	2264974,63		
	Внутренний контур 6				
	1211	615619,33	2265020,61		
				1,82	44°46'38"
	1212	615620,62	2265021,89		
				1,82	135°13'23"
	1213	615619,33	2265023,17		
				1,81	225°0'0"
	1214	615618,05	2265021,89		
				1,81	315°0'0"
	1211	615619,33	2265020,61		
	Внутренний контур 7				
	1215	615606,12	2265066,74		
				1,82	44°46'38"
	1216	615607,41	2265068,02		
				1,82	135°0'0"
	1217	615606,12	2265069,31		
				1,82	225°13'23"
	1218	615604,84	2265068,02		
				1,81	315°0'1"
	1215	615606,12	2265066,74		
	Внутренний контур 8				
	1219	615592,32	2265112,61		
				1,82	44°46'38"
	1220	615593,61	2265113,89		
				1,82	135°13'23"
	1221	615592,32	2265115,17		
				1,81	225°0'0"
	1222	615591,04	2265113,89		
				1,81	315°0'0"
	1219	615592,32	2265112,61		
	1 контур многоконтурного земельного участка с кадастровым номером 61:22:0600027:737 сохраняется в исходных границах				
	Площадь – 72 443,1 кв. метра				
37.	Единое землепользование с кадастровым номером 61:22:0600027:378				
	Земельные участки, образуемые путем раздела единого землепользования				
	:378:3У1 – подлежит изъятию				
	(часть обособленного земельного участка с кадастровым номером 61:22:0600027:380)				
	1233	614569,83	2263668,20		

1	2	3	4	5	6
				291,50	44°4'53"
	1232	614779,23	2263870,99		
				11,73	127°45'34"
	1231	614772,05	2263880,26		
				291,48	223°57'7"
	1242	614562,21	2263677,96		
				12,38	307°58'50"
	1233	614569,83	2263668,20		
Площадь – 3 493,37 кв. метра					
:378:3У2 – не подлежит изъятию (состоит из 2 контуров)					
	1242	614562,21	2263677,96		
				291,48	43°57'7"
	1231	614772,05	2263880,26		
				28,52	127°46'42"
	1349	614754,58	2263902,80		
				291,50	223°48'27"
	1350	614544,21	2263701,01		
				29,25	307°59'13"
	1242	614562,21	2263677,96		
Обособленный участок с кадастровым номером 61:22:0600027:379 сохраняется в исходных границах					
Площадь – 150 506,63 кв. метра					
38.	Земельные участки, образуемые путем раздела земельного участка с кадастровым номером 61:22:0600027:1568				
:1568:3У1 – подлежит изъятию					
	1280	613169,55	2262159,27		
				22,00	58°47'43"
	1304	613180,95	2262178,09		
				230,51	57°25'17"
	1305	613305,07	2262372,33		
				110,68	56°40'40"
	1306	613365,87	2262464,81		
				126,72	52°17'2"
	1307	613443,39	2262565,05		
				119,01	49°2'15"
	1308	613521,41	2262654,92		
				111,74	45°0'1"
	1309	613600,42	2262733,93		
				139,90	43°26'31"
	1310	613702,00	2262830,13		
				78,17	44°9'38"
	1311	613758,08	2262884,59		
				96,11	43°56'1"
	1246	613827,29	2262951,27		
				3,50	43°57'31"

1	2	3	4	5	6
	1265	613829,81	2262953,7		
				2,32	124°59'32"
	1264	613828,48	2262955,60		
				16,23	144°44'0"
	1268	613815,23	2262964,97		
				13,36	152°32'0"
	1267	613803,38	2262971,13		
				26,82	219°56'53"
	1266	613782,82	2262953,91		
				20,13	301°30'38"
	1292	613793,34	2262936,75		
				290,03	223°57'4"
	1291	613584,54	2262735,46		
				67,19	224°54'13"
	1290	613536,95	2262688,03		
				67,19	226°47'50"
	1289	613490,95	2262639,05		
				67,20	228°42'39"
	1288	613446,61	2262588,56		
				33,59	230°8'0"
	1287	613425,08	2262562,78		
				33,60	231°4'36"
	1286	613403,97	2262536,64		
				67,19	232°30'59"
	1285	613363,08	2262483,32		
				67,19	234°24'46"
	1284	613323,98	2262428,68		
				67,19	236°18'45"
	1283	613286,71	2262372,77		
				67,19	238°13'8"
	1282	613251,32	2262315,65		
				176,18	239°10'1"
	1281	613161,02	2262164,37		
				9,94	329°7'31"
	1280	613169,55	2262159,27		
Площадь – 14 233,89 кв. метра					
:1568:ЗУ2 – не подлежит изъятию					
	1272	612974,71	2261860,07		
				25,37	51°50'3"
	1273	612990,39	2261880,02		
				6,97	73°19'57"
	1274	612992,39	2261886,7		
				70,78	54°9'48"
	1275	613033,83	2261944,08		
				131,93	58°24'14"

1	2	3	4	5	6
	1276	613102,95	2262056,45		
				90,07	57°46'54"
	1277	613150,97	2262132,65		
				9,84	47°6'0"
	1278	613157,67	2262139,86		
				20,79	58°30'42"
	1279	613168,53	2262157,59		
				1,97	58°44'11"
	1280	613169,55	2262159,27		
				9,94	149°7'31"
	1281	613161,02	2262164,37		
				176,18	59°10'1"
	1282	613251,32	2262315,65		
				67,19	58°13'8"
	1283	613286,71	2262372,77		
				67,19	56°18'45"
	1284	613323,98	2262428,68		
				67,19	54°24'46"
	1285	613363,08	2262483,32		
				67,19	52°30'59"
	1286	613403,97	2262536,64		
				33,60	51°4'36"
	1287	613425,08	2262562,78		
				33,59	50°8'0"
	1288	613446,61	2262588,56		
				67,20	48°42'39"
	1289	613490,95	2262639,05		
				67,19	46°47'50"
	1290	613536,95	2262688,03		
				67,19	44°54'13"
	1291	613584,54	2262735,46		
				290,03	43°57'4"
	1292	613793,34	2262936,75		
				20,13	121°30'38"
	1266	613782,82	2262953,91		
				11,88	219°58'43"
	1293	613773,72	2262946,28		
				149,05	221°21'0"
	1294	613661,83	2262847,81		
				166,97	223°18'14"
	1295	613540,32	2262733,29		
				116,79	226°8'30"
	1296	613459,40	2262649,08		
				122,64	231°4'24"
	1297	613382,34	2262553,67		

1	2	3	4	5	6
				84,63	235°41'39"
	1298	613334,64	2262483,76		
				165,87	235°16'21"
	1299	613240,15	2262347,44		
				136,16	237°39'34"
	1300	613167,31	2262232,4		
				125,74	238°36'21"
	1301	613101,81	2262125,07		
				151,14	239°15'45"
	1302	613024,56	2261995,16		
				131,18	239°1'20"
	1303	612957,04	2261882,69		
				28,7	307°59'45"
	1272	612974,71	2261860,07		
	Внутренний контур 1				
	1408	613662,79	2262838,83		
				2,35	45°0'1"
	1409	613664,45	2262840,49		
				2,35	135°0'1"
	1410	613662,79	2262842,15		
				2,35	225°0'0"
	1411	613661,13	2262840,49		
				2,35	315°0'0"
	1408	613662,79	2262838,83		
	Внутренний контур 2				
	1412	612995,17	2261903,32		
				2,18	88°41'10"
	1413	612995,22	2261905,5		
				2,26	178°59'10"
	1414	612992,96	2261905,54		
				2,18	268°41'10"
	1415	612992,91	2261903,36		
				2,26	358°59'10"
	1412	612995,17	2261903,32		
	Площадь – 83 721,11 кв. метра				

Заместитель начальника  
управления документационного  
обеспечения – начальник  
отдела нормативных документов  
Правительства Ростовской области



В.В. Сечков