



ОБЛАСТНОЙ ЗАКОН

О ВНЕСЕНИИ ИЗМЕНЕНИЙ В ОБЛАСТНОЙ ЗАКОН «ОБ УСТАНОВЛЕНИИ ГРАНИЦ И НАДЕЛЕНИИ СООТВЕТСТВУЮЩИМ СТАТУСОМ МУНИЦИПАЛЬНОГО ОБРАЗОВАНИЯ «ЗАВЕТИНСКИЙ РАЙОН» И МУНИЦИПАЛЬНЫХ ОБРАЗОВАНИЙ В ЕГО СОСТАВЕ»

Принят
Законодательным Собранием

12 мая 2017 года

Статья 1

Внести в Областной закон от 27 декабря 2004 года № 242-ЗС «Об установлении границ и наделении соответствующим статусом муниципального образования «Заветинский район» и муниципальных образований в его составе» следующие изменения:

- 1) в части 1 статьи 1 слова «в соответствии с картографическим описанием» исключить;
- 2) в статье 2 слова «в соответствии с картографическим описанием» исключить;
- 3) приложение 1 изложить в редакции согласно приложению 1 к настоящему Областному закону;
- 4) приложение 2 изложить в следующей редакции:

«Приложение 2

к Областному закону «Об установлении границ и наделении соответствующим статусом муниципального образования «Заветинский район» и муниципальных образований в его составе»

КАТАЛОГ КООРДИНАТ ОСНОВНЫХ ПОВОРОТНЫХ ТОЧЕК ГРАНИЦЫ МУНИЦИПАЛЬНОГО ОБРАЗОВАНИЯ «ЗАВЕТИНСКИЙ РАЙОН»

№ п/п	№ точки	X (м)	Y (м)	Описание отрезка границы
1	2	3	4	5
1.	089	371344,20	3245248,27	в общем северном направлении по полевой дороге вдоль лесополосы, оставляя ее на территории Зимовниковского района, пересе-

1	2	3	4	5
				кая автодорогу с покрытием, далее по прямой
2.	089-085.001	377206,95	3245343,00	в общем восточном направлении по тальвегу обводненной балки Мокрая Савдя
3.	089-085.002	377862,50	3250351,21	по прямой в северном направлении, оставляя лесополосу на территории Зимовниковского района
4.	085	380063,79	3250345,30	по прямой в северном направлении
5.	085-020.001	383723,06	3250373,90	в общем северо-восточном направлении по тальвегу обводненной балки Пандя-Сал
6.	085-020.002	387400,25	3254419,37	в общем северо-восточном направлении по тальвегу обводненной балки Пандя-Сал
7.	085-020.003	390015,74	3256792,28	в общем восточном направлении по полевой дороге
8.	085-020.004	389940,96	3262439,25	в общем северном направлении, вначале по прямой, далее вдоль лесополосы, оставляя ее на территории Дубовского района, далее пересекая балку Пандя-Сал
9.	085-020.005	397978,10	3262480,00	в общем северном направлении по полевой дороге, оставляя лесополосу на территории Дубовского района, пересекая проселочную дорогу
10.	085-020.006	408460,92	3262582,48	в общем северном направлении по полевой дороге вдоль лесополосы, оставляя ее на территории Дубовского района, далее пересекая балку Спорная Худжурта, далее по полевой дороге между лесополосами, оставляя одну на территории Дубовского района, другую – на территории Заветинского района
11.	085-020.007	412973,35	3262622,57	в общем северном направлении по полевой дороге вдоль лесополосы, оставляя ее на территории Заветинского района, далее по прямой, пересекая канал и автодорогу с покрытием, далее по полевой дороге, пересекая ручей
12.	085-020.008	427964,34	3262735,61	в общем западном направлении по полевой дороге, далее по прямой, пересекая урочище Лопатино

1	2	3	4	5
13.	085-020.009	428001,93	3258746,05	по прямой в северном направлении
14.	085-020.010	429096,56	3258744,95	в общем северо-северо-восточном направлении по руслу реки Сал
15.	085-020.011	431115,25	3259781,19	по прямой в северном направлении
16.	085-020.012	431988,80	3259778,76	по прямой в западном направлении по полевой дороге
17.	085-020.013	431997,01	3258783,57	в общем северном направлении по полевой дороге вдоль лесополосы, оставляя ее на территории Дубовского района, далее вдоль лесополосы, оставляя ее на территории Заветинского района, далее по прямой, пересекая балки Сальская и Колпанская, далее вдоль лесополосы, оставляя ее на территории Заветинского района, далее пересекая балки Федорова и Акунина, далее по полевой дороге вдоль лесополосы, оставляя ее на территории Дубовского района
18.	020	448887,00	3258920,93	в общем восточном направлении по границе между Ростовской и Волгоградской областями
19.	021	449030,85	3279593,15	в общем юго-юго-восточном направлении по границе между Ростовской областью и Республикой Калмыкия
20.	022	365699,50	3296559,27	
21.	089	371344,20	3245248,27	в общем восточном направлении по тальвегу балки Сухая Савдя
22.	089-022.001	371818,30	3260216,96	по прямой в южном направлении
23.	089-022.002	371549,31	3260217,51	по прямой в южном направлении
24.	089-022.003	370992,20	3260218,64	по прямой в северо-восточном направлении по полевой дороге
25.	089-022.004	371478,41	3261789,52	в общем восточно-северо-восточном направлении по полевой дороге
26.	089-022.005	372172,40	3262874,40	по прямой в восточном направлении
27.	089-022.006	372142,79	3264272,60	по прямой в южном направлении
28.	089-022.007	371813,21	3264290,10	по прямой в восточно-северо-восточном направлении по полевой дороге

1	2	3	4	5
29.	089-022.008	371942,37	3264691,77	в общем восточном направлении по полевой дороге
30.	089-022.009	371894,36	3267287,23	в общем восточном направлении по полевой дороге
31.	089-022.010	371869,59	3271673,53	по прямой в южном направлении
32.	089-022.011	369898,66	3271693,00	в общем восточном направлении, пересекая реку Джурак-Сал, балку Соленка, балку Тарасовка и автодорогу с покрытием, далее по полевой дороге
33.	089-022.012	369802,49	3286293,79	по прямой в южном направлении вдоль лесополосы, оставляя ее на территории Ремонтненского района
34.	089-022.013	367782,49	3286266,29	в общем восточном направлении по полевой дороге
35.	089-022.014	367755,10	3290252,11	в общем южном направлении по полевой дороге
36.	089-022.015	365748,18	3290230,63	в общем восточном направлении по проселочной дороге и далее по прямой
37.	022	365699,50	3296559,27	»);

5) приложение 3 изложить в редакции согласно приложению 2 к настоящему Областному закону;

6) приложение 4 изложить в следующей редакции:

«Приложение 4

к Областному закону «Об установлении границ и наделении соответствующим статусом муниципального образования «Заветинский район» и муниципальных образований в его составе»

**КАТАЛОГ КООРДИНАТ ОСНОВНЫХ ПОВОРОТНЫХ ТОЧЕК
ГРАНИЦЫ МУНИЦИПАЛЬНОГО ОБРАЗОВАНИЯ
«ЗАВЕТИНСКОЕ СЕЛЬСКОЕ ПОСЕЛЕНИЕ»**

№ п/п	№ точки	X (м)	Y (м)	Описание отрезка границы
1	2	3	4	5
1.	021-022.004	426107,50	3286736,11	в общем восточном направлении по границе между Ростовской областью и Республикой Калмыкия
2.	021-022.005	425081,91	3296783,42	по прямой в южном направлении, пересекая балку Горькая

1	2	3	4	5
3.	11.009	423708,04	3296985,20	в общем восточном направлении, пересекая балку Котова, автодорогу с покрытием и балку Широкая, далее по полевой дороге
4.	11.010	423580,88	3310704,30	в общем южном направлении по полевой дороге, далее пересекая балку
5.	11.011	419528,70	3310666,93	в общем южном направлении, вначале по прямой, далее вдоль лесополосы, оставляя ее на территории Заветинского сельского поселения, далее по полевой дороге
6.	11.012	409583,25	3310577,22	по прямой в западном направлении, пересекая проселочную дорогу и балку Амн-Хара
7.	11.013	409669,25	3299375,50	в общем юго-юго-западном направлении по тальвегу балки Бургуста, далее пересекая реку Амта, далее по полевой дороге, далее пересекая автодорогу с покрытием
8.	11.014	406928,52	3298547,43	в общем южном направлении по полевой дороге вдоль лесополосы, оставляя ее на территории Заветинского сельского поселения, далее по этой же полевой дороге вдоль лесополосы, оставляя ее на территории Кичкинского сельского поселения, далее по полевой дороге
9.	11.015	394634,71	3298454,63	в общем в западном направлении, пересекая балку Горбикова
10.	11.016	394648,99	3296327,70	в общем западном направлении, пересекая балку Южакова
11.	11.017	394700,20	3292471,60	в общем северном направлении, пересекая балку Южакова
12.	11.018	399705,15	3292505,54	в общем западном направлении, пересекая автодорогу с покрытием, балку и проселочную дорогу
13.	11.019	399818,32	3288198,52	в общем северо-западном направлении по руслу реки Джурак-Сал
14.	11.005	407431,92	3282864,35	
15.	021-022.004	426107,50	3286736,11	по прямой в южном направлении, пересекая балку Аджин

1	2	3	4	5
16.	11.003	417777,03	3286650,70	по прямой в западном направлении
17.	11.004	417770,65	3285863,14	в общем юго-юго-западном направлении по руслу реки Джурак-Сал
18.	11.005	407431,92	3282864,35	»;

7) приложение 5 изложить в редакции согласно приложению 3 к настоящему Областному закону;

8) приложение 6 изложить в следующей редакции:

«Приложение 6

к Областному закону «Об установлении границ и наделении соответствующим статусом муниципального образования «Заветинский район» и муниципальных образований в его составе»

**КАТАЛОГ КООРДИНАТ ОСНОВНЫХ ПОВОРОТНЫХ ТОЧЕК
ГРАНИЦЫ МУНИЦИПАЛЬНОГО ОБРАЗОВАНИЯ
«КИСЕЛЕВСКОЕ СЕЛЬСКОЕ ПОСЕЛЕНИЕ»**

№ п/п	№ точки	X (м)	Y (м)	Описание отрезка границы
1	2	3	4	5
1.	021-022.005	425081,91	3296783,42	в общем восточно-юго-восточном направлении по границе между Ростовской областью и Республикой Калмыкия
2.	021-022.017	419444,85	3325889,10	в общем западном направлении, вначале по прямой, пересекая балку Соленая, далее по полевой дороге, пересекая балку Галжа
3.	11.011	419528,70	3310666,93	
4.	021-022.005	425081,91	3296783,42	по прямой в южном направлении, пересекая балку Горькая
5.	11.009	423708,04	3296985,20	в общем восточном направлении, пересекая балку Котова, автодорогу с покрытием и балку Широкая, далее по полевой дороге
6.	11.010	423580,88	3310704,30	в общем южном направлении по полевой дороге, далее пересекая балку
7.	11.011	419528,70	3310666,93	»;

9) приложение 7 изложить в редакции согласно приложению 4 к настоящему Областному закону;

10) приложение 8 изложить в следующей редакции:

«Приложение 8

к Областному закону «Об установлении границ и наделении соответствующим статусом муниципального образования «Заветинский район» и муниципальных образований в его составе»

**КАТАЛОГ КООРДИНАТ ОСНОВНЫХ ПОВОРОТНЫХ ТОЧЕК
ГРАНИЦЫ МУНИЦИПАЛЬНОГО ОБРАЗОВАНИЯ
«КИЧКИНСКОЕ СЕЛЬСКОЕ ПОСЕЛЕНИЕ»**

№ п/п	№ точки	X (м)	Y (м)	Описание отрезка границы
1	2	3	4	5
1.	021-022.017	419444,85	3325889,10	в общем западном направлении, вначале по прямой, пересекая балку Соленая, далее по полевой дороге, пересекая балку Галжа
2.	11.011	419528,70	3310666,93	в общем южном направлении, вначале по прямой, далее вдоль лесополосы, оставляя ее на территории Заветинского сельского поселения, далее по полевой дороге
3.	11.012	409583,25	3310577,22	по прямой в западном направлении, пересекая проселочную дорогу и балку Амн-Хара
4.	11.013	409669,25	3299375,50	в общем юго-юго-западном направлении по тальвегу балки Бургуста, далее пересекая реку Амта, далее по полевой дороге, далее пересекая автодорогу с покрытием
5.	11.014	406928,52	3298547,43	в общем южном направлении по полевой дороге вдоль лесополосы, оставляя ее на территории Заветинского сельского поселения, далее по этой же полевой дороге вдоль лесополосы, оставляя ее на территории Кичкинского сельского поселения, далее по полевой дороге

1	2	3	4	5
6.	11.015	394634,71	3298454,63	в общем восточном направлении по полевой дороге, далее по прямой, пересекая балки Рассыпная, Оброчная и Кизымова, далее по полевой дороге
7.	021-022.019	394443,13	3322083,24	
8.	021-022.017	419444,85	3325889,10	в общем южном направлении по границе между Ростовской областью и Республикой Калмыкия
9.	021-022.019	394443,13	3322083,24	

11) приложение 9 изложить в редакции согласно приложению 5 к настоящему Областному закону;

12) приложение 10 изложить в следующей редакции:

«Приложение 10

к Областному закону «Об установлении границ и наделении соответствующим статусом муниципального образования «Заветинский район» и муниципальных образований в его составе»

**КАТАЛОГ КООРДИНАТ ОСНОВНЫХ ПОВОРОТНЫХ ТОЧЕК
ГРАНИЦЫ МУНИЦИПАЛЬНОГО ОБРАЗОВАНИЯ
«НИКОЛЬСКОЕ СЕЛЬСКОЕ ПОСЕЛЕНИЕ»**

№ п/п	№ точки	X (м)	Y (м)	Описание отрезка границы
1	2	3	4	5
1.	021-022.002	431153,53	3285609,13	в общем юго-юго-восточном направлении по границе между Ростовской областью и Республикой Калмыкия
2.	021-022.004	426107,50	3286736,11	по прямой в южном направлении, пересекая балку Аджин
3.	11.003	417777,03	3286650,70	по прямой в западном направлении
4.	11.004	417770,65	3285863,14	в общем юго-юго-западном направлении по руслу реки Джурак-Сал
5.	11.005	407431,92	3282864,35	в общем западно-юго-западном направлении
6.	11.006	404603,07	3274555,60	по прямой в западном направлении по полевой дороге

1	2	3	4	5
7.	11.007	404603,07	3272585,40	по прямой в северном направлении по полевой дороге и далее по прямой
8.	11.008	408370,10	3272565,65	в общем западном направлении по полевой дороге, далее вдоль лесополосы, оставляя ее на территории Никольского сельского поселения, далее по прямой
9.	085-020.006	408460,92	3262582,48	в общем северном направлении по полевой дороге вдоль лесополосы, оставляя ее на территории Дубовского района, далее пересекая балку Спорная Худжурта, далее по полевой дороге между лесополосами, оставляя одну на территории Дубовского района, другую – на территории Заветинского района
10.	085-020.007	412973,35	3262622,57	в общем северном направлении по полевой дороге вдоль лесополосы, оставляя ее на территории Заветинского района, далее по прямой, пересекая канал и автодорогу с покрытием, далее по полевой дороге, пересекая ручей
11.	085-020.008	427964,34	3262735,61	в общем западном направлении по полевой дороге, далее по прямой, пересекая урочище Лопатино
12.	085-020.009	428001,93	3258746,05	по прямой в северном направлении
13.	085-020.010	429096,56	3258744,95	в общем северо-северо-восточном направлении по руслу реки Сал
14.	085-020.011	431115,25	3259781,19	
15.	021-022.002	431153,53	3285609,13	в общем западном направлении, вначале по прямой, пересекая балку Аджин, далее вдоль лесополосы, оставляя ее на территории Шебалинского сельского поселения, далее по прямой, пересекая балку Воровская и проселочную дорогу
16.	11.001	431120,45	3271600,89	в общем юго-западном направлении по руслу реки Кара-Сал

1	2	3	4	5
17.	11.002	430187,00	3270471,25	в общем западном направлении по руслу реки Сал
18.	085-020.011	431115,25	3259781,19	»;

13) приложение 11 изложить в редакции согласно приложению 6 к настоящему Областному закону;

14) приложение 12 изложить в следующей редакции:

«Приложение 12

к Областному закону «Об установлении границ и наделении соответствующим статусом муниципального образования «Заветинский район» и муниципальных образований в его составе»

**КАТАЛОГ КООРДИНАТ ОСНОВНЫХ ПОВОРОТНЫХ ТОЧЕК
ГРАНИЦЫ МУНИЦИПАЛЬНОГО ОБРАЗОВАНИЯ
«САВДЯНСКОЕ СЕЛЬСКОЕ ПОСЕЛЕНИЕ»**

№ п/п	№ точки	X (м)	Y (м)	Описание отрезка границы
1	2	3	4	5
1.	11.022	387790,79	3277822,30	в общем юго-юго-западном направлении по руслу реки Джурак-Сал
2.	11.024	385934,28	3277398,37	в общем западном направлении
3.	11.025	385893,07	3273317,50	в общем южном направлении по полевой дороге
4.	11.026	381841,33	3273340,80	в общем западном направлении по полевой дороге
5.	11.027	381939,05	3269326,51	в общем южном направлении по полевой дороге
6.	11.028	379945,89	3269294,91	в общем юго-западном направлении по тальвегу обводненной балки Сухая Савдя
7.	11.029	377397,05	3267426,51	в общем южном направлении, пересекая автодорогу с покрытием, далее вдоль лесополосы, оставляя ее на территории Тюльпановского сельского поселения
8.	089-022.009	371894,36	3267287,23	
9.	089	371344,20	3245248,27	в общем восточном направлении по тальвегу балки Сухая Савдя

1	2	3	4	5
10.	089-022.001	371818,30	3260216,96	по прямой в южном направлении
11.	089-022.002	371549,31	3260217,51	по прямой в южном направлении
12.	089-022.003	370992,20	3260218,64	по прямой в северо-восточном направлении по полевой дороге
13.	089-022.004	371478,41	3261789,52	в общем восточно-северо-восточном направлении по полевой дороге
14.	089-022.005	372172,40	3262874,40	по прямой в восточном направлении
15.	089-022.006	372142,79	3264272,60	по прямой в южном направлении
16.	089-022.007	371813,21	3264290,10	по прямой в восточно-северо-восточном направлении по полевой дороге
17.	089-022.008	371942,37	3264691,77	в общем восточном направлении по полевой дороге
18.	089-022.009	371894,36	3267287,23	
19.	089	371344,20	3245248,27	в общем северном направлении по полевой дороге вдоль лесополосы, оставляя ее на территории Зимовниковского района, пересекая автодорогу с покрытием, далее по прямой
20.	089-085.001	377206,95	3245343,00	в общем восточном направлении по тальвегу обводненной балки Мокрая Савдя
21.	089-085.002	377862,50	3250351,21	по прямой в северном направлении, оставляя лесополосу на территории Зимовниковского района
22.	085	380063,79	3250345,30	по прямой в северном направлении
23.	085-020.001	383723,06	3250373,90	в общем северо-восточном направлении по тальвегу обводненной балки Пандя-Сал
24.	085-020.002	387400,25	3254419,37	в общем северо-восточном направлении по тальвегу обводненной балки Пандя-Сал
25.	085-020.003	390015,74	3256792,28	в общем восточном направлении по полевой дороге
26.	085-020.004	389940,96	3262439,25	

1	2	3	4	5
27.	11.022	387790,79	3277822,30	в общем северо-северо-восточном направлении по руслу реки Джурак-Сал
28.	11.023	389819,28	3278702,04	в общем западном направлении по проселочной дороге, далее по прямой, пересекая балку Савдя, далее по полевой дороге вдоль лесополосы, оставляя ее на территории Фоминского сельского поселения
29.	085-020.004	389940,96	3262439,25	»;

15) приложение 13 изложить в редакции согласно приложению 7 к настоящему Областному закону;

16) приложение 14 изложить в следующей редакции:

«Приложение 14

к Областному закону «Об установлении границ и наделении соответствующим статусом муниципального образования «Заветинский район» и муниципальных образований в его составе»

**КАТАЛОГ КООРДИНАТ ОСНОВНЫХ ПОВОРОТНЫХ ТОЧЕК
ГРАНИЦЫ МУНИЦИПАЛЬНОГО ОБРАЗОВАНИЯ
«ТЮЛЬПАНОВСКОЕ СЕЛЬСКОЕ ПОСЕЛЕНИЕ»**

№ п/п	№ точки	X (м)	Y (м)	Описание отрезка границы
1	2	3	4	5
1.	11.021	387763,05	3290424,04	в общем юго-восточном направлении, пересекая балку Улан-Галун
2.	11.030	385202,02	3292403,55	в общем южном направлении по полевой дороге вдоль лесополосы, оставляя ее на территории Федосеевского сельского поселения
3.	11.031	379734,11	3292335,20	в общем восточном направлении по полевой дороге, далее пересекая балку Чармаша
4.	11.032	379689,76	3298338,70	в общем юго-восточном направлении по полевой дороге

1	2	3	4	5
5.	021-022.027	373025,25	3304882,38	в общем юго-западном направлении по границе между Ростовской областью и Республикой Калмыкия
6.	022	365699,50	3296559,27	
7.	11.021	387763,05	3290424,04	в общем западном направлении, пересекая автодорогу с покрытием, далее по полевой дороге, пересекая балку Хлебная
8.	11.022	387790,79	3277822,30	в общем юго-юго-западном направлении по руслу реки Джурак-Сал
9.	11.024	385934,28	3277398,37	в общем западном направлении
10.	11.025	385893,07	3273317,50	в общем южном направлении по полевой дороге
11.	11.026	381841,33	3273340,80	в общем западном направлении по полевой дороге
12.	11.027	381939,05	3269326,51	в общем южном направлении по полевой дороге
13.	11.028	379945,89	3269294,91	в общем юго-западном направлении по тальвегу обводненной балки Сухая Савдя
14.	11.029	377397,05	3267426,51	в общем южном направлении, пересекая автодорогу с покрытием, далее вдоль лесополосы, оставляя ее на территории Тюльпановского сельского поселения
15.	089-022.009	371894,36	3267287,23	в общем восточном направлении по полевой дороге
16.	089-022.010	371869,59	3271673,53	по прямой в южном направлении
17.	089-022.011	369898,66	3271693,00	в общем восточном направлении, пересекая реку Джурак-Сал, балку Соленка, балку Тарасовка и автодорогу с покрытием, далее по полевой дороге
18.	089-022.012	369802,49	3286293,79	по прямой в южном направлении вдоль лесополосы, оставляя ее на территории Ремонтненского района
19.	089-022.013	367782,49	3286266,29	в общем восточном направлении по полевой дороге
20.	089-022.014	367755,10	3290252,11	в общем южном направлении по полевой дороге

1	2	3	4	5
21.	089-022.015	365748,18	3290230,63	в общем восточном направлении по проселочной дороге и далее по прямой
22.	022	365699,50	3296559,27	»;

17) приложение 15 изложить в редакции согласно приложению 8 к настоящему Областному закону;

18) приложение 16 изложить в следующей редакции:

«Приложение 16

к Областному закону «Об установлении границ и наделении соответствующим статусом муниципального образования «Заветинский район» и муниципальных образований в его составе»

**КАТАЛОГ КООРДИНАТ ОСНОВНЫХ ПОВОРОТНЫХ ТОЧЕК
ГРАНИЦЫ МУНИЦИПАЛЬНОГО ОБРАЗОВАНИЯ
«ФЕДОСЕЕВСКОЕ СЕЛЬСКОЕ ПОСЕЛЕНИЕ»**

№ п/п	№ точки	X (м)	Y (м)	Описание отрезка границы
1	2	3	4	5
1.	11.015	394634,71	3298454,63	в общем восточном направлении по полевой дороге, далее по прямой, пересекая балки Рассыпная, Оброчная и Кизымова, далее по полевой дороге
2.	021-022.019	394443,13	3322083,24	в общем юго-западном направлении по границе между Ростовской областью и Республикой Калмыкия
3.	021-022.027	373025,25	3304882,38	
4.	11.015	394634,71	3298454,63	в общем в западном направлении, пересекая балку Горбикова
5.	11.016	394648,99	3296327,70	в общем южном направлении, пересекая балки Горбикова и Куркулева
6.	11.020	390541,33	3296344,00	в общем западно-юго-западном направлении, пересекая реку Загиста, пересыхающее озеро и автодорогу с покрытием

1	2	3	4	5
7.	11.021	387763,05	3290424,04	в общем юго-восточном направлении, пересекая балку Улан-Галун
8.	11.030	385202,02	3292403,55	в общем южном направлении по полевой дороге вдоль лесополосы, оставляя ее на территории Федосеевского сельского поселения
9.	11.031	379734,11	3292335,20	в общем восточном направлении по полевой дороге, далее пересекая балку Чармаша
10.	11.032	379689,76	3298338,70	в общем юго-восточном направлении по полевой дороге
11.	021-022.027	373025,25	3304882,38	»;

19) приложение 17 изложить в редакции согласно приложению 9 к настоящему Областному закону;

20) приложение 18 изложить в следующей редакции:

«Приложение 18

к Областному закону «Об установлении границ и наделении соответствующим статусом муниципального образования «Заветинский район» и муниципальных образований в его составе»

**КАТАЛОГ КООРДИНАТ ОСНОВНЫХ ПОВОРОТНЫХ ТОЧЕК
ГРАНИЦЫ МУНИЦИПАЛЬНОГО ОБРАЗОВАНИЯ
«ФОМИНСКОЕ СЕЛЬСКОЕ ПОСЕЛЕНИЕ»**

№ п/п	№ точки	X (м)	Y (м)	Описание отрезка границы
1	2	3	4	5
1.	11.016	394648,99	3296327,70	в общем южном направлении, пересекая балки Горбикова и Куркулева
2.	11.020	390541,33	3296344,00	в общем западно-юго-западном направлении, пересекая реку Загиста, пересыхающее озеро и автодорогу с покрытием
3.	11.021	387763,05	3290424,04	в общем западном направлении, пересекая автодорогу с покрытием, далее по полевой дороге, пересекая балку Хлебная

1	2	3	4	5
4.	11.022	387790,79	3277822,30	в общем северо-северо-восточном направлении по руслу реки Джурак-Сал
5.	11.023	389819,28	3278702,04	в общем западном направлении по проселочной дороге, далее по прямой, пересекая балку Савдя, далее по полевой дороге вдоль лесополосы, оставляя ее на территории Фоминского сельского поселения
6.	085-020.004	389940,96	3262439,25	в общем северном направлении, вначале по прямой, далее вдоль лесополосы, оставляя ее на территории Дубовского района, далее пересекая балку Пандя-Сал
7.	085-020.005	397978,10	3262480,00	в общем северном направлении по полевой дороге, оставляя лесополосу на территории Дубовского района, пересекая проселочную дорогу
8.	085-020.006	408460,92	3262582,48	
9.	11.016	394648,99	3296327,70	в общем западном направлении, пересекая балку Южакова
10.	11.017	394700,20	3292471,60	в общем северном направлении, пересекая балку Южакова
11.	11.018	399705,15	3292505,54	в общем западном направлении, пересекая автодорогу с покрытием, балку и проселочную дорогу
12.	11.019	399818,32	3288198,52	в общем северо-западном направлении по руслу реки Джурак-Сал
13.	11.005	407431,92	3282864,35	в общем западно-юго-западном направлении
14.	11.006	404603,07	3274555,60	по прямой в западном направлении по полевой дороге
15.	11.007	404603,07	3272585,40	по прямой в северном направлении по полевой дороге и далее по прямой
16.	11.008	408370,10	3272565,65	в общем западном направлении по полевой дороге, далее вдоль лесополосы, оставляя ее на территории Никольского сельского поселения, далее по прямой
17.	085-020.006	408460,92	3262582,48	»;

21) приложение 19 изложить в редакции согласно приложению 10 к настоящему Областному закону;

22) приложение 20 изложить в следующей редакции:

«Приложение 20

к Областному закону «Об установлении границ и наделении соответствующим статусом муниципального образования «Заветинский район» и муниципальных образований в его составе»

**КАТАЛОГ КООРДИНАТ ОСНОВНЫХ ПОВОРОТНЫХ ТОЧЕК
ГРАНИЦЫ МУНИЦИПАЛЬНОГО ОБРАЗОВАНИЯ
«ШЕБАЛИНСКОЕ СЕЛЬСКОЕ ПОСЕЛЕНИЕ»**

№ п/п	№ точки	X (м)	Y (м)	Описание отрезка границы
1	2	3	4	5
1.	020	448887,00	3258920,93	в общем восточном направлении по границе между Ростовской и Волгоградской областями
2.	021	449030,85	3279593,15	в общем юго-юго-восточном направлении по границе между Ростовской областью и Республикой Калмыкия
3.	021-022.002	431153,53	3285609,13	в общем западном направлении, вначале по прямой, пересекая балку Аджин, далее вдоль лесополосы, оставляя ее на территории Шебалинского сельского поселения, далее по прямой, пересекая балку Воровская и проселочную дорогу
4.	11.001	431120,45	3271600,89	в общем юго-западном направлении по руслу реки Кара-Сал
5.	11.002	430187,00	3270471,25	в общем западном направлении по руслу реки Сал
6.	085-020.011	431115,25	3259781,19	по прямой в северном направлении
7.	085-020.012	431988,80	3259778,76	по прямой в западном направлении по полевой дороге
8.	085-020.013	431997,01	3258783,57	в общем северном направлении по полевой дороге вдоль лесополосы, оставляя ее на территории Дубовского района, далее вдоль лесополосы, оставляя ее на тер-

1	2	3	4	5
				ритории Заветинского района, далее по прямой, пересекая балки Сальская и Колпанская, далее вдоль лесополосы, оставляя ее на территории Заветинского района, далее пересекая балки Федорова и Акунина, далее по полевой дороге вдоль лесополосы, оставляя ее на территории Дубовского района
9.	020	448887,00	3258920,93	».

Статья 2

Настоящий Областной закон вступает в силу с 1 июня 2017 года.

Губернатор
Ростовской области

г. Ростов-на-Дону
23 мая 2017 года
№ 1121-ЗС



В.Ю. Голубев

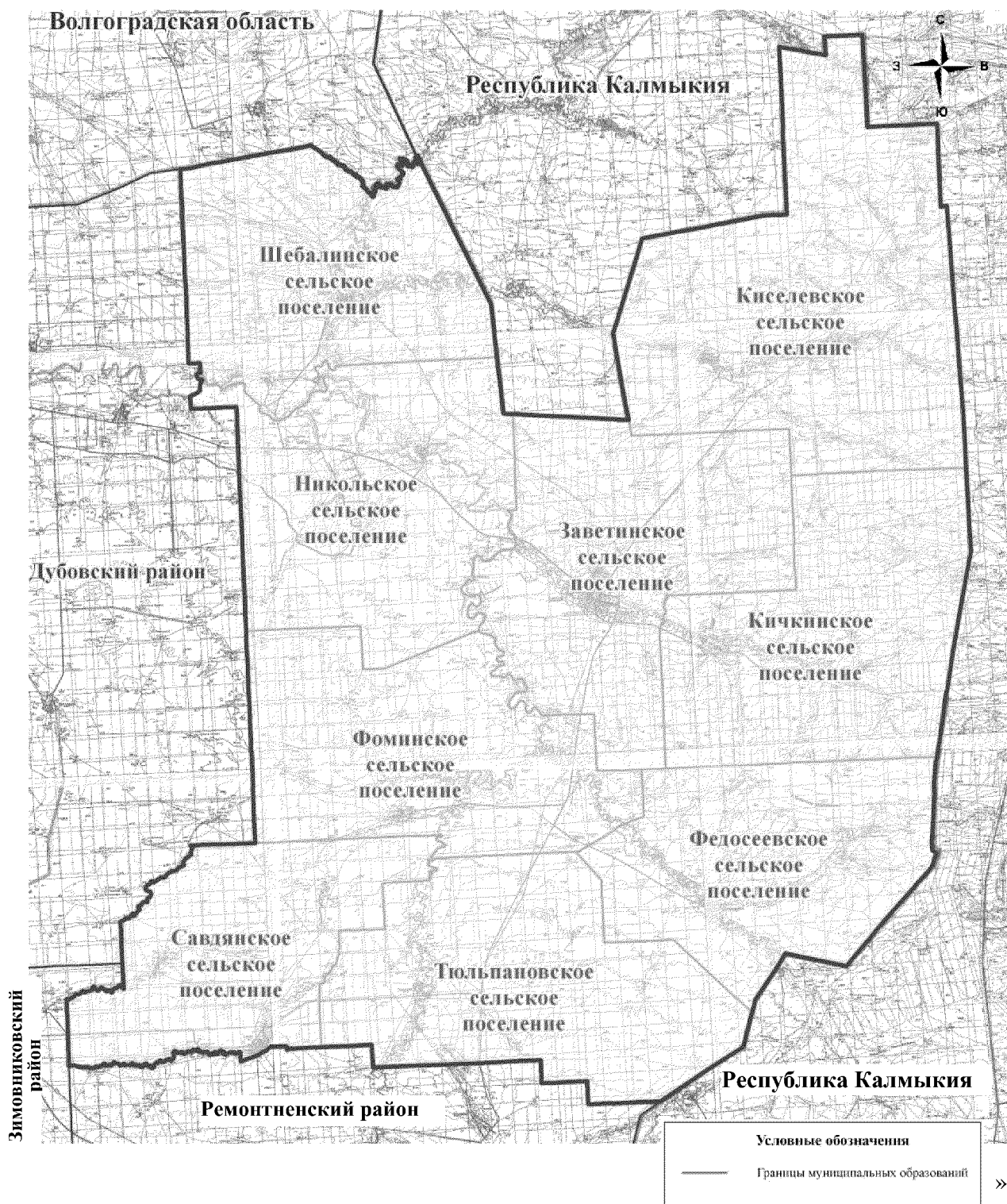
Приложение 1

к Областному закону «О внесении изменений в Областной закон «Об установлении границ и наделении соответствующим статусом муниципального образования «Заветинский район» и муниципальных образований в его составе»

«Приложение 1

к Областному закону «Об установлении границ и наделении соответствующим статусом муниципального образования «Заветинский район» и муниципальных образований в его составе»

**КАРТА-СХЕМА ГРАНИЦЫ МУНИЦИПАЛЬНОГО ОБРАЗОВАНИЯ
«ЗАВЕТИНСКИЙ РАЙОН»**



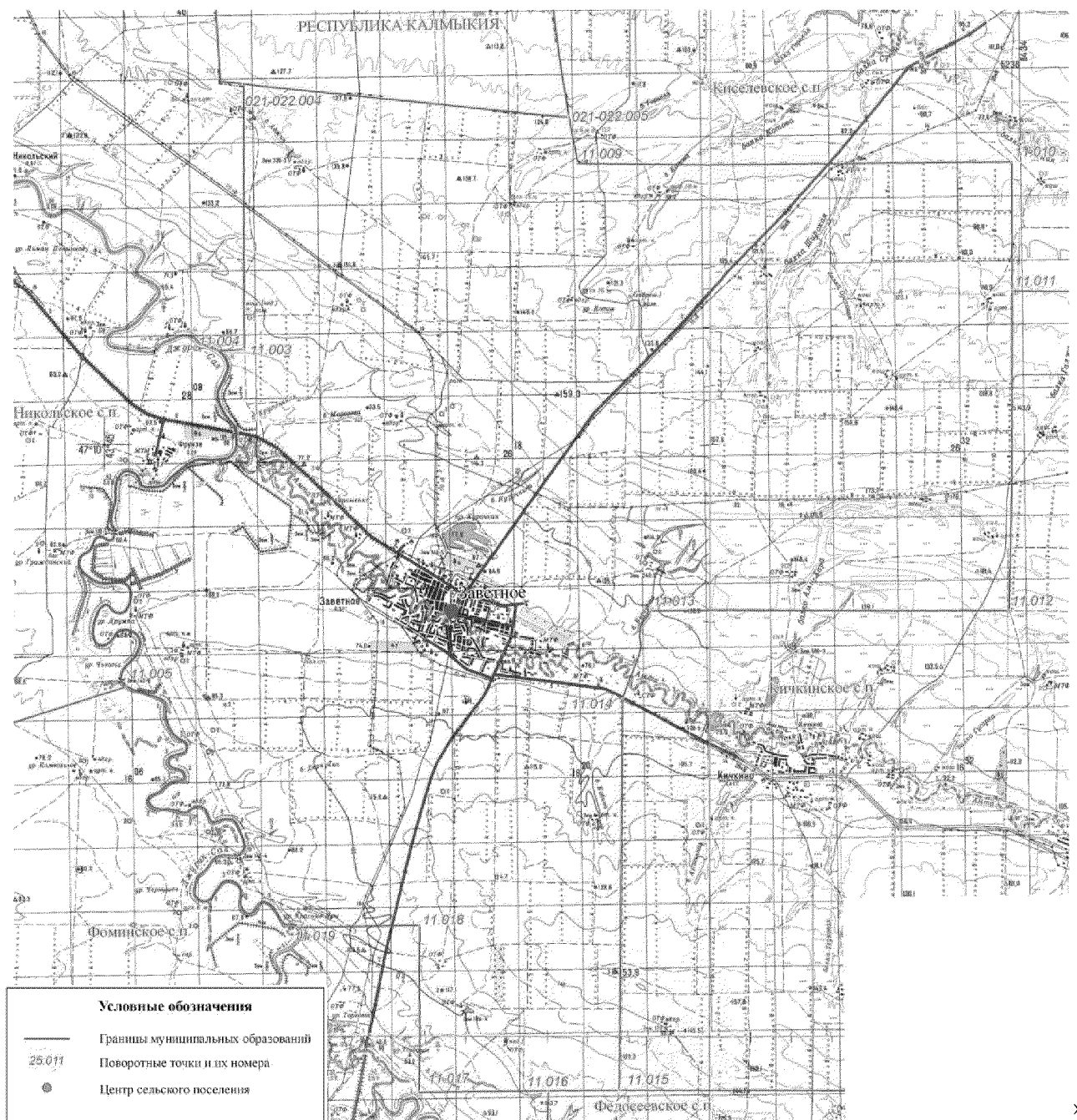
Приложение 2

к Областному закону «О внесении изменений в Областной закон «Об установлении границ и наделении соответствующим статусом муниципального образования «Заветинский район» и муниципальных образований в его составе»

«Приложение 3

к Областному закону «Об установлении границ и наделении соответствующим статусом муниципального образования «Заветинский район» и муниципальных образований в его составе»

КАРТА-СХЕМА ГРАНИЦЫ МУНИЦИПАЛЬНОГО ОБРАЗОВАНИЯ «ЗАВЕТИНСКОЕ СЕЛЬСКОЕ ПОСЕЛЕНИЕ»



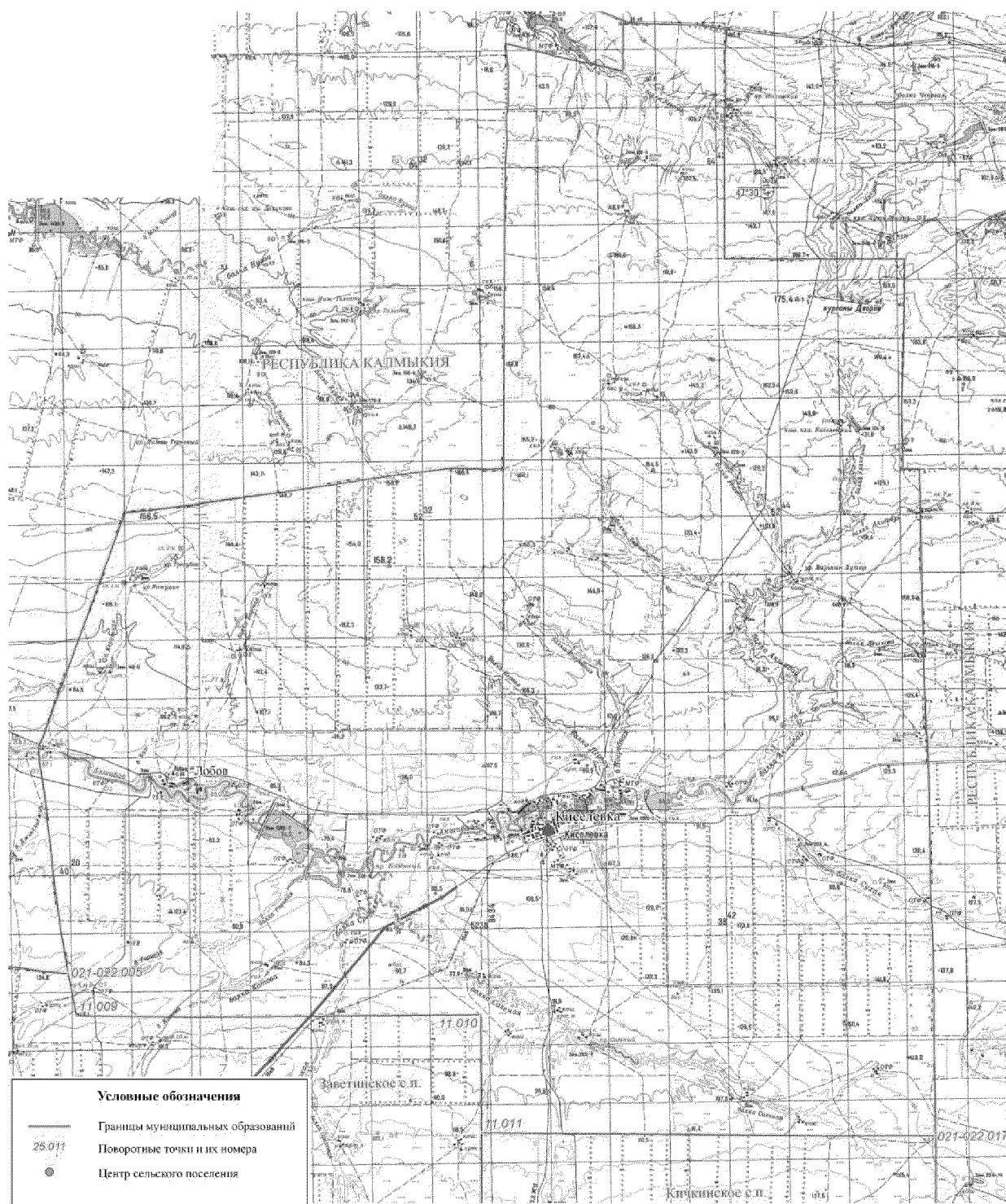
Приложение 3

к Областному закону «О внесении изменений
в Областной закон «Об установлении границ
и наделении соответствующим статусом
муниципального образования «Заветинский район»
и муниципальных образований в его составе»

«Приложение 5

к Областному закону «Об установлении границ
и наделении соответствующим статусом
муниципального образования «Заветинский район»
и муниципальных образований в его составе»

КАРТА-СХЕМА ГРАНИЦЫ МУНИЦИПАЛЬНОГО ОБРАЗОВАНИЯ «КИСЕЛЕВСКОЕ СЕЛЬСКОЕ ПОСЕЛЕНИЕ»



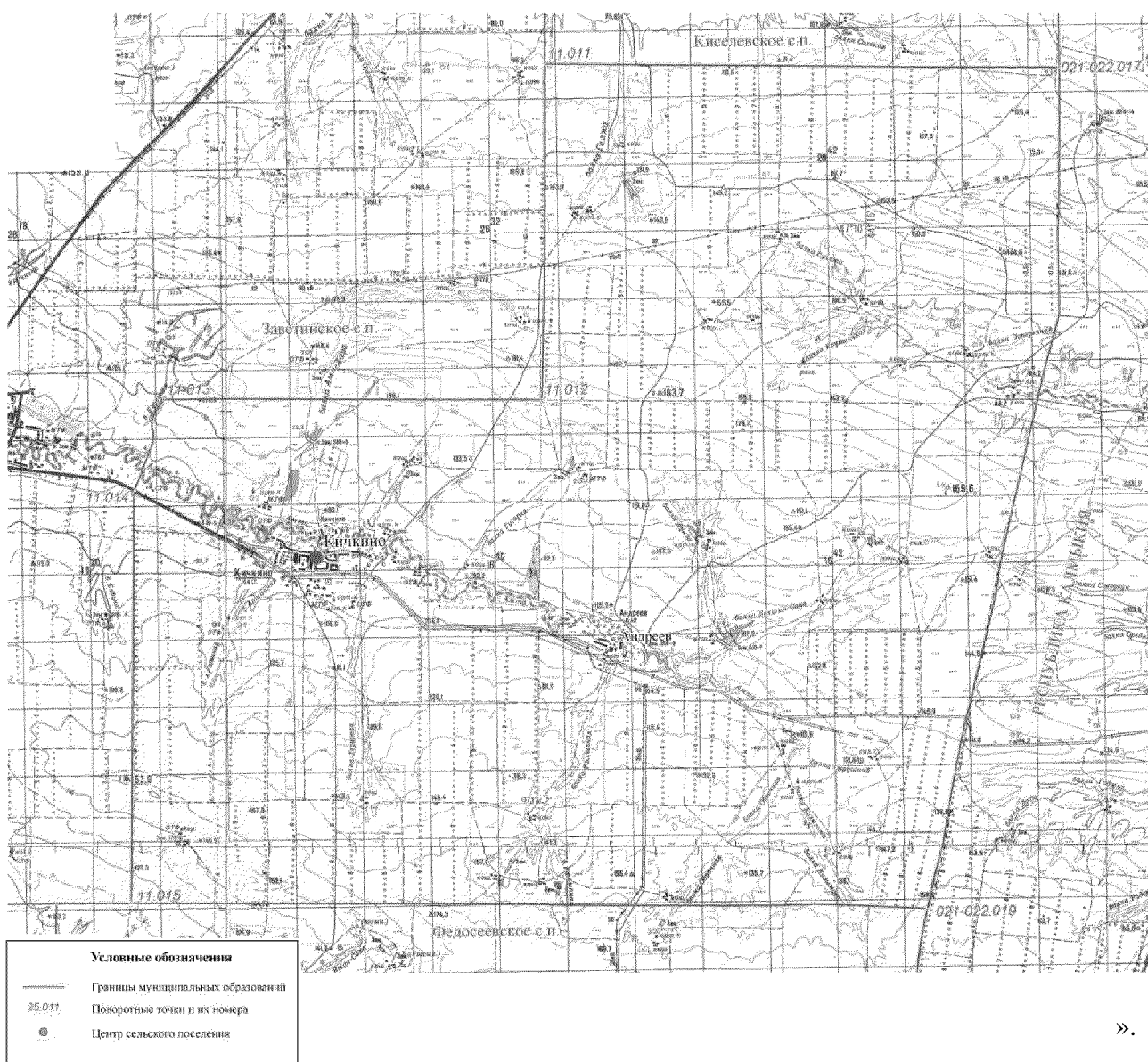
Приложение 4

к Областному закону «О внесении изменений
в Областной закон «Об установлении границ
и наделении соответствующим статусом
муниципального образования «Заветинский район»
и муниципальных образований в его составе»

«Приложение 7

к Областному закону «Об установлении границ
и наделении соответствующим статусом
муниципального образования «Заветинский район»
и муниципальных образований в его составе»

КАРТА-СХЕМА ГРАНИЦЫ МУНИЦИПАЛЬНОГО ОБРАЗОВАНИЯ «КИЧКИНСКОЕ СЕЛЬСКОЕ ПОСЕЛЕНИЕ»



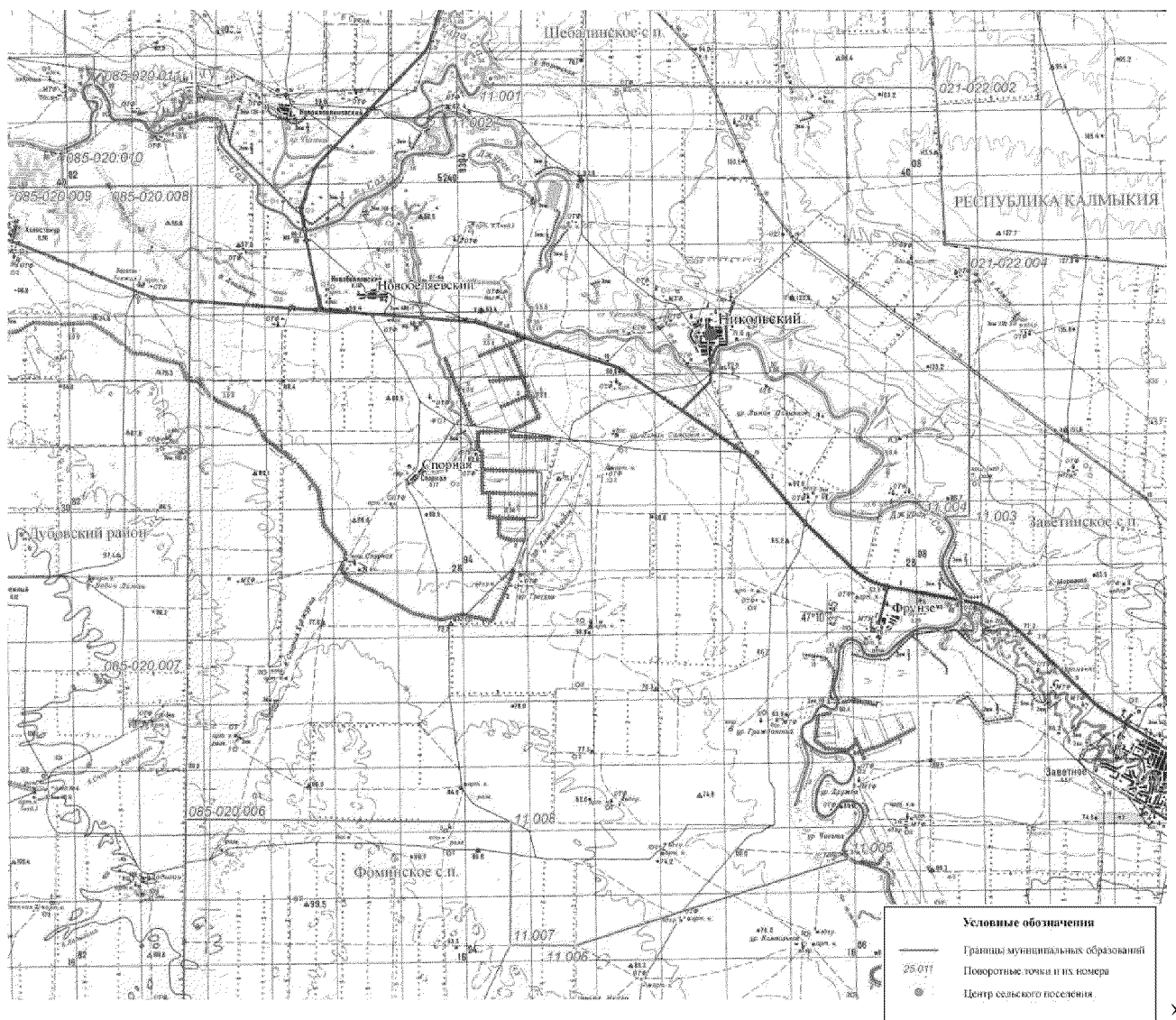
Приложение 5

к Областному закону «О внесении изменений
в Областной закон «Об установлении границ
и наделении соответствующим статусом
муниципального образования «Заветинский район»
и муниципальных образований в его составе»

«Приложение 9

к Областному закону «Об установлении границ
и наделении соответствующим статусом
муниципального образования «Заветинский район»
и муниципальных образований в его составе»

**КАРТА-СХЕМА ГРАНИЦЫ МУНИЦИПАЛЬНОГО ОБРАЗОВАНИЯ
«НИКОЛЬСКОЕ СЕЛЬСКОЕ ПОСЕЛЕНИЕ»**



».

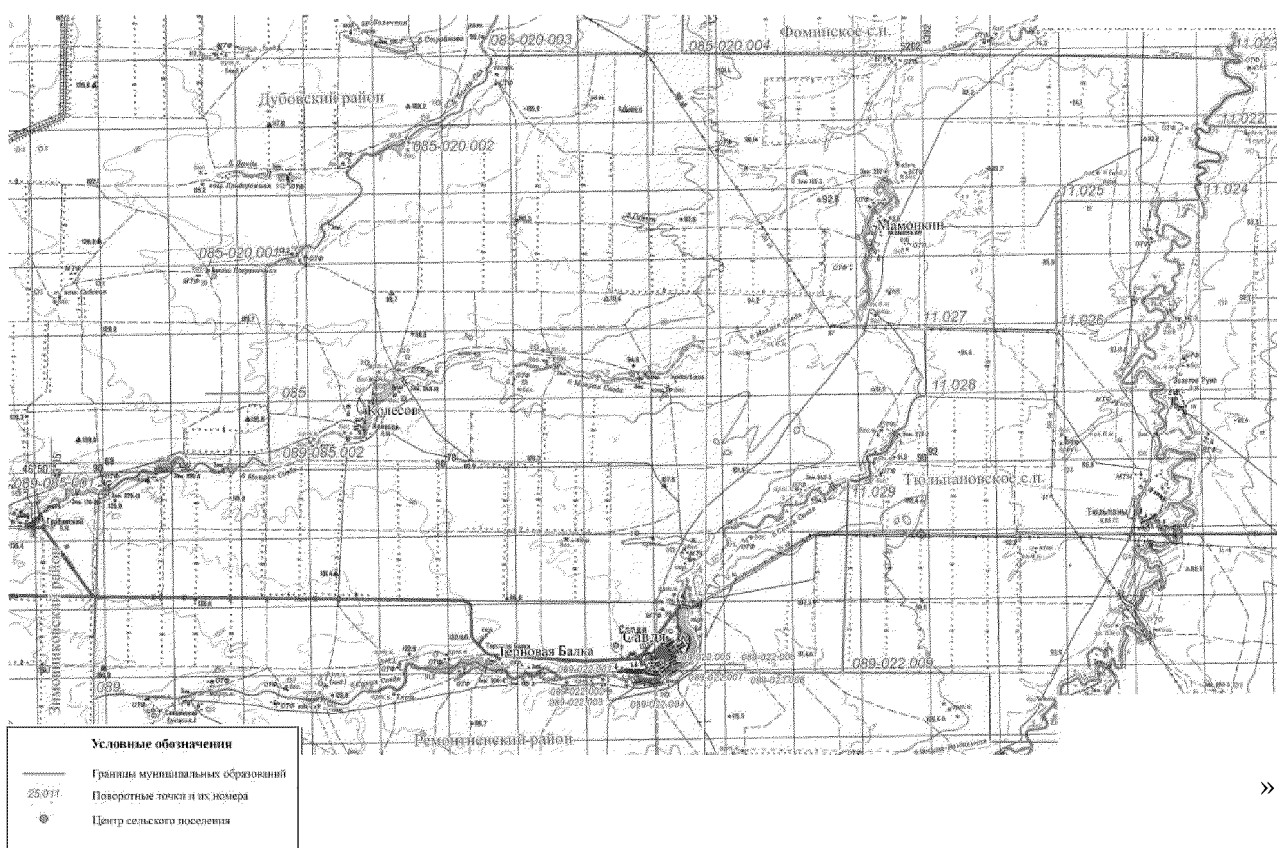
Приложение 6

к Областному закону «О внесении изменений
в Областной закон «Об установлении границ
и наделении соответствующим статусом
муниципального образования «Заветинский район»
и муниципальных образований в его составе»

«Приложение 11

к Областному закону «Об установлении границ
и наделении соответствующим статусом
муниципального образования «Заветинский район»
и муниципальных образований в его составе»

КАРТА-СХЕМА ГРАНИЦЫ МУНИЦИПАЛЬНОГО ОБРАЗОВАНИЯ «САВДЯНСКОЕ СЕЛЬСКОЕ ПОСЕЛЕНИЕ»



».

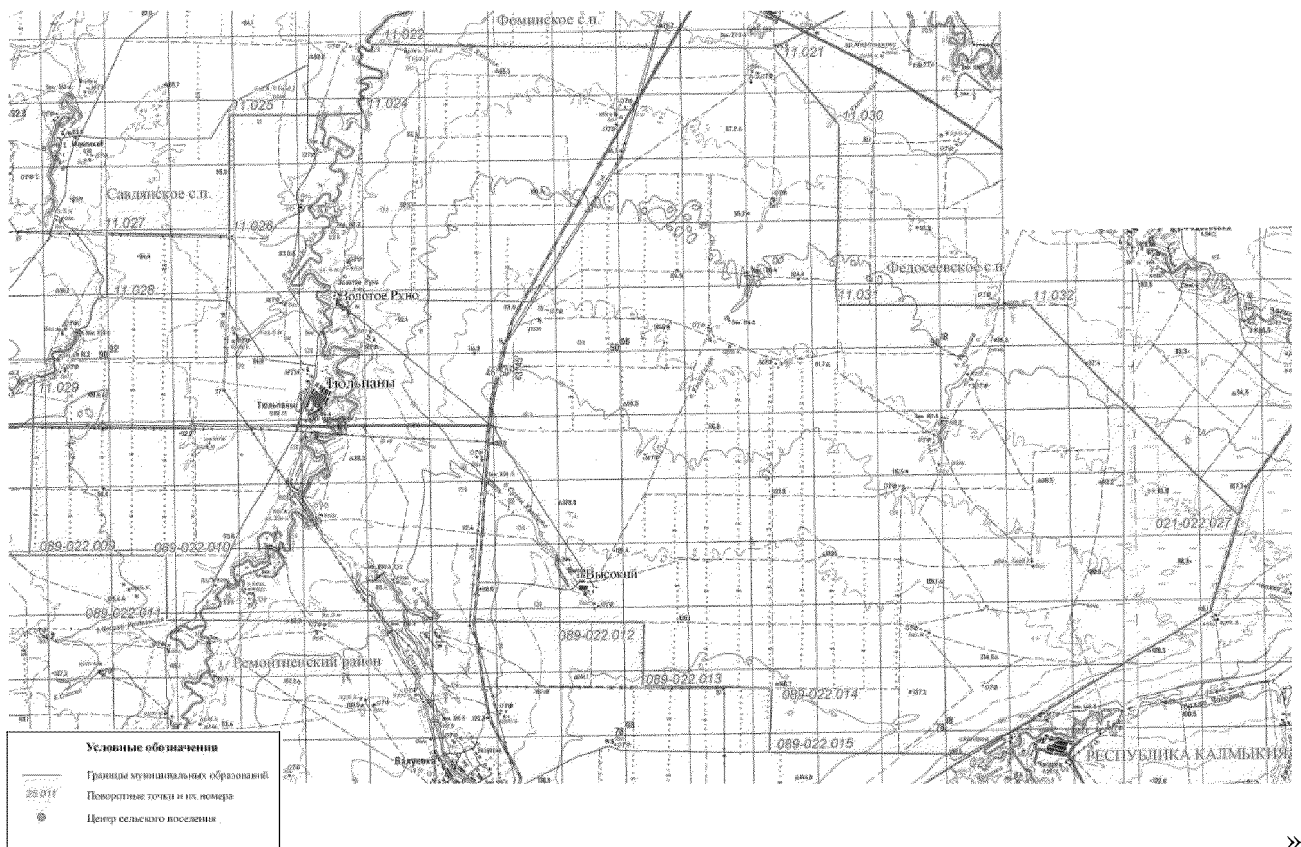
Приложение 7

к Областному закону «О внесении изменений
в Областной закон «Об установлении границ
и наделении соответствующим статусом
муниципального образования «Заветинский район»
и муниципальных образований в его составе»

«Приложение 13

к Областному закону «Об установлении границ
и наделении соответствующим статусом
муниципального образования «Заветинский район»
и муниципальных образований в его составе»

КАРТА-СХЕМА ГРАНИЦЫ МУНИЦИПАЛЬНОГО ОБРАЗОВАНИЯ «ТЮЛЬПАНОВСКОЕ СЕЛЬСКОЕ ПОСЕЛЕНИЕ»



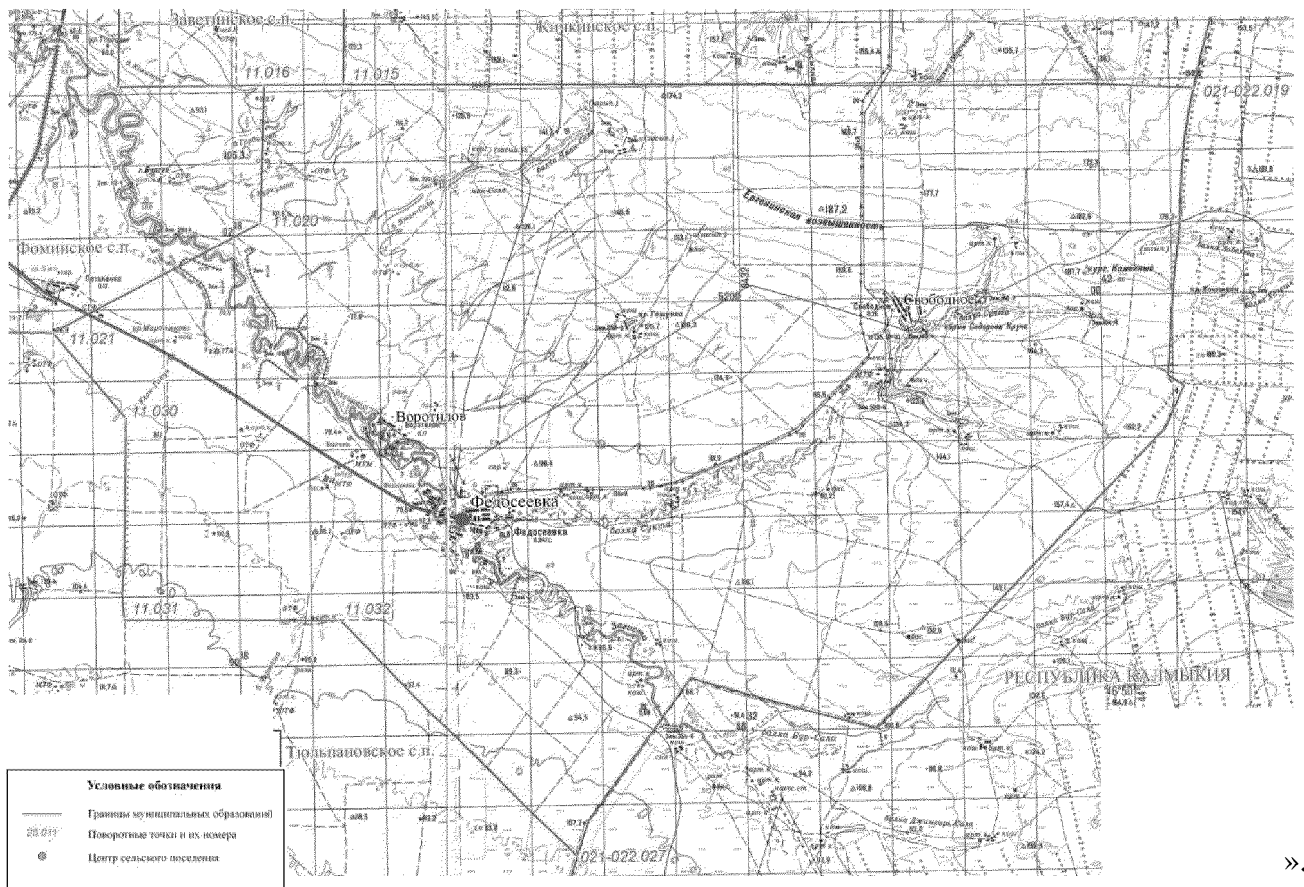
Приложение 8

к Областному закону «О внесении изменений
в Областной закон «Об установлении границ
и наделении соответствующим статусом
муниципального образования «Заветинский район»
и муниципальных образований в его составе»

«Приложение 15

к Областному закону «Об установлении границ
и наделении соответствующим статусом
муниципального образования «Заветинский район»
и муниципальных образований в его составе»

КАРТА-СХЕМА ГРАНИЦЫ МУНИЦИПАЛЬНОГО ОБРАЗОВАНИЯ «ФЕДОСЕЕВСКОЕ СЕЛЬСКОЕ ПОСЕЛЕНИЕ»



».

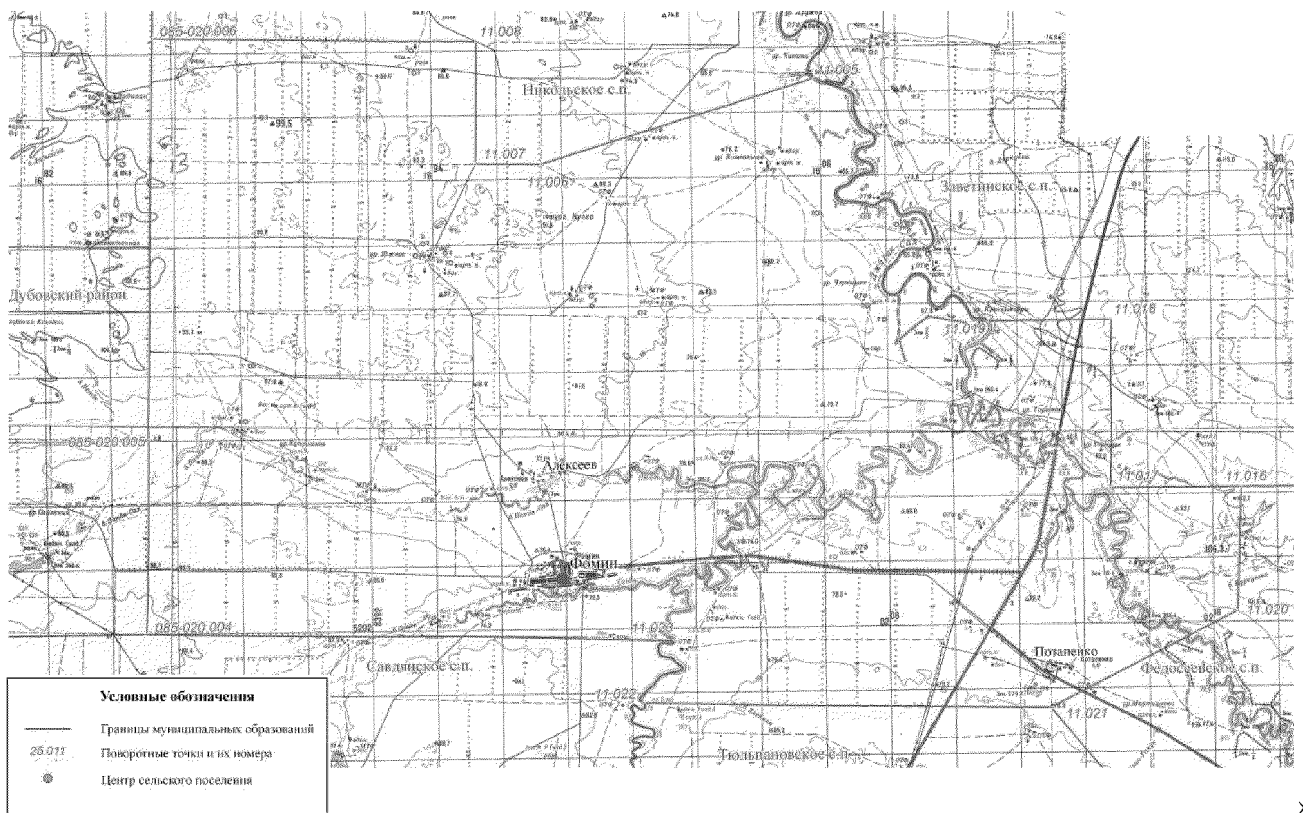
Приложение 9

к Областному закону «О внесении изменений
в Областной закон «Об установлении границ
и наделении соответствующим статусом
муниципального образования «Заветинский район»
и муниципальных образований в его составе»

«Приложение 17

к Областному закону «Об установлении границ
и наделении соответствующим статусом
муниципального образования «Заветинский район»
и муниципальных образований в его составе»

**КАРТА-СХЕМА ГРАНИЦЫ МУНИЦИПАЛЬНОГО ОБРАЗОВАНИЯ
«ФОМИНСКОЕ СЕЛЬСКОЕ ПОСЕЛЕНИЕ»**



».

Приложение 10

к Областному закону «О внесении изменений
в Областной закон «Об установлении границ
и наделении соответствующим статусом
муниципального образования «Заветинский район»
и муниципальных образований в его составе»

«Приложение 19

к Областному закону «Об установлении границ
и наделении соответствующим статусом
муниципального образования «Заветинский район»
и муниципальных образований в его составе»

КАРТА-СХЕМА ГРАНИЦЫ МУНИЦИПАЛЬНОГО ОБРАЗОВАНИЯ «ШЕБАЛИНСКОЕ СЕЛЬСКОЕ ПОСЕЛЕНИЕ»

