



ОБЛАСТНОЙ ЗАКОН

О ВНЕСЕНИИ ИЗМЕНЕНИЙ В ОБЛАСТНОЙ ЗАКОН «ОБ УСТАНОВЛЕНИИ ГРАНИЦ И НАДЕЛЕНИИ СООТВЕТСТВУЮЩИМ СТАТУСОМ МУНИЦИПАЛЬНОГО ОБРАЗОВАНИЯ «МАРТЫНОВСКИЙ РАЙОН» И МУНИЦИПАЛЬНЫХ ОБРАЗОВАНИЙ В ЕГО СОСТАВЕ»

Принят
Законодательным Собранием

12 мая 2017 года

Статья 1

Внести в Областной закон от 27 декабря 2004 года № 246-ЗС «Об установлении границ и наделении соответствующим статусом муниципального образования «Мартыновский район» и муниципальных образований в его составе» следующие изменения:

- 1) в части 1 статьи 1 слова «в соответствии с картографическим описанием» исключить;
- 2) в статье 2 слова «в соответствии с картографическим описанием» исключить;
- 3) приложение 1 изложить в редакции согласно приложению 1 к настоящему Областному закону;
- 4) приложение 2 изложить в следующей редакции:

«Приложение 2

к Областному закону «Об установлении границ и наделении соответствующим статусом муниципального образования «Мартыновский район» и муниципальных образований в его составе»

КАТАЛОГ КООРДИНАТ ОСНОВНЫХ ПОВОРОТНЫХ ТОЧЕК ГРАНИЦЫ МУНИЦИПАЛЬНОГО ОБРАЗОВАНИЯ «МАРТЫНОВСКИЙ РАЙОН»

| № п/п | № точки | X (м) | Y (м) | Описание отрезка границы |
|-------|---------|-----------|------------|--|
| 1 | 2 | 3 | 4 | 5 |
| 1. | 066 | 446945,59 | 2328463,64 | в общем восточно-юго-восточном направлении вдоль Нижнедон- |

| 1 | 2 | 3 | 4 | 5 |
|-----|--------------|-----------|------------|---|
| | | | | ского канала, оставляя его на территории Волгодонского района |
| 2. | 066-084.001 | 445434,49 | 2331263,84 | в общем южном направлении вдоль лесополосы, оставляя ее на территории Мартыновского района, пересекая автодорогу с усовершенствованным покрытием |
| 3. | 066-084.002 | 443253,49 | 2331358,64 | в общем восточно-юго-восточном направлении по каналу |
| 4. | 066-084.003 | 442958,29 | 2331800,84 | в общем восточном направлении вдоль лесополосы, оставляя ее на территории Волгодонского района |
| 5. | 066-084.004 | 442953,91 | 2332598,90 | в общем юго-юго-западном направлении по полевой дороге |
| 6. | 066-084.005 | 442068,39 | 2332363,34 | в общем восточном направлении по оросительному каналу |
| 7. | 066-084.006 | 442041,06 | 2332811,36 | по прямой в северо-северо-западном направлении |
| 8. | 066-084.007 | 442117,42 | 2332797,31 | в общем восточном направлении |
| 9. | 066-084.008 | 442130,05 | 2333040,80 | в общем южном направлении вдоль лесополосы, оставляя ее на территории Волгодонского района |
| 10. | 066-084.009 | 441725,60 | 2333035,22 | в общем восточном направлении вдоль канала, оставляя его на территории Мартыновского района, пересекая автодорогу с покрытием и канал |
| 11. | 066-084.009a | 441288,10 | 2336211,30 | в общем восточном направлении вдоль обвалованного канала, оставляя его на территории Мартыновского района |
| 12. | 066-084.010 | 441216,52 | 2337969,62 | в общем восточно-юго-восточном направлении, огибая территорию насосной станции, далее вдоль канала, оставляя их на территории Мартыновского района, далее пересекая канал |
| 13. | 066-084.011 | 440408,90 | 2339627,17 | в общем восточном направлении между каналом и лесополосой, оставляя канал на территории Волгодонского района, лесополо- |

| 1 | 2 | 3 | 4 | 5 |
|-----|-------------|-----------|------------|---|
| | | | | су – на территории Мартыновского района |
| 14. | 066-084.012 | 441221,24 | 2348517,67 | в общем восточном направлении между каналом и лесополосой, оставляя канал на территории Волгодонского района, лесополосу – на территории Мартыновского района |
| 15. | 066-084.013 | 441556,47 | 2353909,31 | в общем восточном направлении между каналом и лесополосой, оставляя канал на территории Волгодонского района, лесополосу – на территории Мартыновского района |
| 16. | 066-084.014 | 441303,63 | 2357110,22 | в общем восточном направлении между каналом и лесополосой, оставляя канал на территории Волгодонского района, лесополосу – на территории Мартыновского района, далее вдоль лесополосы, оставляя ее на территории Мартыновского района |
| 17. | 066-084.015 | 441409,70 | 2362057,93 | по прямой в северном направлении вдоль лесного массива, оставляя его на территории Мартыновского района |
| 18. | 066-084.016 | 443065,39 | 2362021,34 | в общем восточном направлении по полевой дороге вдоль лесного массива, оставляя его на территории Мартыновского района, далее пересекая автодорогу с покрытием и канал |
| 19. | 066-084.017 | 443122,34 | 2364666,51 | в общем восточном направлении |
| 20. | 066-084.018 | 443129,92 | 2365905,22 | в общем южном направлении вдоль канала, оставляя его на территории Мартыновского района |
| 21. | 066-084.019 | 441069,18 | 2365992,93 | в общем южном направлении по проселочной дороге вдоль железной дороги, оставляя ее на территории Мартыновского района |
| 22. | 066-084.020 | 438543,25 | 2366004,86 | в общем восточно-юго-восточном направлении |

| 1 | 2 | 3 | 4 | 5 |
|-----|-------------|-----------|------------|--|
| 23. | 066-084.021 | 438238,03 | 2366743,41 | в общем южном направлении вдоль квартала жилой застройки поселка Центральный, оставляя его на территории Мартыновского района |
| 24. | 066-084.022 | 438115,03 | 2366749,41 | по прямой в восточном направлении вдоль автодороги с покрытием, оставляя ее на территории Мартыновского района |
| 25. | 066-084.023 | 438115,03 | 2366856,21 | в общем северном направлении вдоль квартала жилой застройки поселка Центральный, оставляя его на территории Мартыновского района |
| 26. | 066-084.024 | 438279,43 | 2366864,01 | в общем восточно-юго-восточном направлении |
| 27. | 066-084.025 | 438215,83 | 2367528,81 | по прямой в юго-восточном направлении вдоль автодороги с покрытием, оставляя ее на территории Волгодонского района |
| 28. | 066-084.026 | 438041,23 | 2367639,21 | по прямой в западном направлении, далее в общем западно-северо-западном направлении, далее по прямой в западном направлении вдоль автодороги с покрытием, оставляя ее на территории Мартыновского района, далее в общем западном направлении |
| 29. | 066-084.027 | 438118,35 | 2365992,64 | в общем южном направлении, вначале по прямой, пересекая железную дорогу, далее вдоль квартала жилой застройки поселка Центральный, оставляя его на территории Мартыновского района, пересекая улучшенную грунтовую дорогу |
| 30. | 066-084.028 | 436718,58 | 2365898,70 | в общем западном направлении вдоль автодороги с покрытием, оставляя ее на территории Волгодонского района |
| 31. | 066-084.029 | 436709,40 | 2365601,93 | в общем юго-юго-восточном направлении между автодорогой с покрытием и лесополосой, оставляя автодорогу на территории Мартыновского района, ле- |

| 1 | 2 | 3 | 4 | 5 |
|-----|-------------|-----------|------------|--|
| | | | | сополосу – на территории Волгодонского района, далее вдоль автодороги с покрытием и лесополосы, оставляя их на территории Мартыновского района, далее вдоль автодороги с покрытием, оставляя ее на территории Мартыновского района |
| 32. | 066-084.030 | 435509,01 | 2365868,54 | по прямой в восточно-северо-восточном направлении |
| 33. | 066-084.031 | 435541,93 | 2365980,92 | по прямой в юго-юго-восточном направлении вдоль канала, оставляя его на территории Мартыновского района |
| 34. | 066-084.032 | 435284,29 | 2366083,04 | по прямой в восточно-юго-восточном направлении |
| 35. | 066-084.033 | 434912,83 | 2367070,41 | в общем северо-восточном направлении по полевой дороге |
| 36. | 066-084.034 | 435160,29 | 2367359,70 | в общем северо-северо-восточном направлении, пересекая проселочную дорогу |
| 37. | 066-084.035 | 435631,50 | 2367424,10 | по прямой в восточно-северо-восточном направлении, пересекая железную дорогу |
| 38. | 066-084.036 | 435739,30 | 2368004,70 | в общем восточно-северо-восточном направлении вдоль лесополосы, оставляя ее на территории Мартыновского района |
| 39. | 066-084.037 | 436009,50 | 2368428,75 | в общем юго-восточном направлении вдоль канала, оставляя его на территории Мартыновского района |
| 40. | 066-084.038 | 435478,03 | 2368971,49 | в общем юго-юго-западном направлении вдоль лесополосы, оставляя ее на территории Волгодонского района |
| 41. | 066-084.039 | 434818,92 | 2368913,75 | по прямой в юго-юго-западном направлении |
| 42. | 066-084.040 | 434472,80 | 2368788,75 | в общем восточном направлении вдоль лесополосы, оставляя ее на территории Волгодонского района |

| 1 | 2 | 3 | 4 | 5 |
|-----|-------------|-----------|------------|---|
| 43. | 066-084.041 | 434487,75 | 2369189,19 | в общем юго-юго-восточном направлении вдоль лесополосы, оставляя ее на территории Волгодонского района |
| 44. | 066-084.042 | 433806,00 | 2369304,11 | в общем юго-юго-западном направлении по дамбе |
| 45. | 066-084.043 | 432152,04 | 2368679,28 | в общем северо-северо-западном направлении по дамбе |
| 46. | 066-084.044 | 434061,82 | 2368391,52 | в общем северном направлении вдоль лесополосы, оставляя ее на территории Волгодонского района, далее пересекая грунтовую и полевую дороги |
| 47. | 066-084.045 | 434858,01 | 2368320,73 | в общем западном направлении вдоль каменного забора, оставляя его на территории Мартыновского района, далее огибая нежилые строения и оставляя их на территории Мартыновского района |
| 48. | 066-084.046 | 434877,12 | 2367950,74 | в общем юго-западном направлении между автодорогой с покрытием и лесополосой, оставляя автодорогу на территории Мартыновского района, лесополосу – на территории Волгодонского района |
| 49. | 066-084.047 | 433798,03 | 2366467,98 | в общем южном направлении по сухой канаве, далее по полевой дороге вдоль лесного массива, далее вдоль лесополосы, оставляя их на территории Волгодонского района |
| 50. | 066-084.048 | 431661,20 | 2366532,12 | в общем восточно-северо-восточном направлении по руслу реки Сал |
| 51. | 066-084.049 | 432814,05 | 2369783,97 | в общем восточно-северо-восточном направлении по руслу реки Сал |
| 52. | 066-084.050 | 434924,43 | 2379942,64 | в общем восточно-юго-восточном направлении по руслу реки Сал |
| 53. | 084 | 433330,45 | 2385036,68 | |
| 54. | 066 | 446945,59 | 2328463,64 | в общем западном направлении по полевой дороге, далее вдоль |

| 1 | 2 | 3 | 4 | 5 |
|-----|-------------|-----------|------------|--|
| | | | | лесополосы, оставляя ее на территории Семикаракорского района, далее по этой полевой дороге вдоль лесополосы, оставляя ее на территории Мартыновского района |
| 55. | 066-078.001 | 446923,98 | 2322597,37 | по прямой в западном направлении вдоль канала, оставляя его на территории Семикаракорского района |
| 56. | 066-078.002 | 446948,76 | 2320245,63 | в общем западном направлении вдоль лесополосы, оставляя ее на территории Семикаракорского района, далее по прямой, далее по полевой дороге вдоль сада, оставляя его на территории Семикаракорского района, далее вдоль лесополосы, оставляя ее на территории Семикаракорского района |
| 57. | 066-078.003 | 446950,58 | 2317930,90 | в общем западном направлении вдоль лесополосы, оставляя ее на территории Семикаракорского района, далее по прямой, пересекая балку и канал |
| 58. | 066-078.004 | 446948,49 | 2316622,99 | в общем западно-северо-западном направлении вдоль канала, оставляя его на территории Семикаракорского района |
| 59. | 066-078.005 | 447683,89 | 2315449,09 | в общем юго-западном направлении вдоль канала, оставляя его на территории Семикаракорского района, далее пересекая автодорогу с усовершенствованным покрытием, далее вновь вдоль этого канала, оставляя его на территории Семикаракорского района |
| 60. | 066-078.006 | 446938,10 | 2314940,10 | в общем юго-западном направлении вдоль канала, оставляя его на территории Семикаракорского района |
| 61. | 066-078.007 | 446396,09 | 2314326,30 | в общем южном направлении по полевой дороге вдоль лесополосы, оставляя ее на территории Семикаракорского района |

| 1 | 2 | 3 | 4 | 5 |
|-----|-------------|-----------|------------|---|
| 62. | 066-078.008 | 442938,40 | 2314330,79 | в общем южном направлении по каналу вдоль лесополосы, оставляя ее на территории Семикаракорского района, пересекая Верхнесемикаракорский канал, далее вдоль лесополосы, оставляя ее на территории Мартыновского района |
| 63. | 066-078.009 | 439005,85 | 2314351,33 | в общем южном направлении вдоль виноградника, оставляя его на территории Семикаракорского района, далее пересекая канал, далее по прямой |
| 64. | 066-078.010 | 436695,42 | 2314358,65 | в общем южном направлении вдоль лесополосы, оставляя ее на территории Семикаракорского района |
| 65. | 066-078.011 | 435657,47 | 2314351,40 | в общем южном направлении, пересекая автодорогу с покрытием, далее вдоль лесополосы, оставляя ее на территории Семикаракорского района, далее по прямой, пересекая лесной массив |
| 66. | 066-078.012 | 433683,49 | 2314366,39 | в общем восточно-северо-восточном направлении по руслу реки Сал |
| 67. | 066-078.013 | 433841,24 | 2315364,71 | в общем южном направлении вдоль лесополосы, оставляя ее на территории Семикаракорского района, далее пересекая лиман Забужина, далее вдоль лесополосы, оставляя ее на территории Мартыновского района, далее пересекая лиман Бурлацкий, далее по прямой |
| 68. | 066-078.014 | 429944,42 | 2315376,63 | в общем восточном направлении, пересекая лесополосу и лиман Бурлацкий |
| 69. | 066-078.015 | 429955,32 | 2316376,48 | по прямой в южном направлении вдоль лесополосы, оставляя ее на территории Семикаракорского района |

| 1 | 2 | 3 | 4 | 5 |
|-----|-------------|-----------|------------|---|
| 70. | 066-078.016 | 428011,24 | 2316388,53 | по прямой в южном направлении, пересекая лиман Бурлацкий, далее по каналу |
| 71. | 066-078.017 | 427266,20 | 2316397,45 | по прямой в южном направлении по каналу вдоль лесополосы, оставляя ее на территории Семикаракорского района, далее вдоль лесополосы, оставляя ее на территории Семикаракорского района |
| 72. | 066-078.018 | 425063,53 | 2316396,02 | в общем юго-западном направлении вдоль автодороги с покрытием, оставляя ее на территории Мартыновского района |
| 73. | 066-078.019 | 424174,19 | 2315148,66 | в общем юго-западном направлении вдоль автодороги с покрытием, оставляя ее на территории Мартыновского района, далее пересекая Донской Магистральный канал, далее огибая строения, оставляя их на территории Мартыновского района |
| 74. | 066-078.020 | 423983,29 | 2314895,59 | в общем южном направлении вдоль автодороги с покрытием, оставляя ее на территории Мартыновского района |
| 75. | 066-078.021 | 422948,41 | 2314826,09 | в общем южном направлении, пересекая Садковский канал, огибая строения, оставляя их на территории Мартыновского района, далее вдоль автодороги с покрытием, оставляя ее на территории Мартыновского района |
| 76. | 066-078.022 | 421300,61 | 2314715,96 | в общем западно-северо-западном направлении вдоль кварталов жилой застройки поселка Речной, оставляя их на территории Мартыновского района, далее по дамбе, пересекая рукав залива Балка Большая Садковка |
| 77. | 066-078.023 | 421543,32 | 2314174,01 | в общем западно-юго-западном направлении по рукаву залива Балка Большая Садковка |

| 1 | 2 | 3 | 4 | 5 |
|-----|-------------|-----------|------------|---|
| 78. | 078 | 418855,09 | 2311844,59 | в общем восточно-юго-восточном направлении по руслу залива Балка Большая Садковка |
| 79. | 078-082.001 | 415042,69 | 2319690,19 | в общем южном направлении вдоль канала, оставляя его на территории Мартыновского района, далее между этим каналом, оставляя его на территории Мартыновского района, и автодорогой с покрытием, оставляя ее на территории Пролетарского района |
| 80. | 078-082.002 | 406974,49 | 2319708,19 | в общем восточном направлении между каналом, оставляя его на территории Мартыновского района, и автодорогой с покрытием, оставляя ее на территории Пролетарского района |
| 81. | 078-082.003 | 407386,69 | 2324418,19 | в общем северном направлении между каналами, оставляя один на территории Мартыновского района, другой – на территории Пролетарского района |
| 82. | 078-082.004 | 409751,89 | 2324452,39 | в общем восточном направлении вдоль канала, оставляя его на территории Пролетарского района, пересекая автодорогу с покрытием и канал, далее пересекая канал Пролетарская Ветвь |
| 83. | 078-082.005 | 409983,52 | 2329442,17 | в общем северном направлении по полевой дороге вдоль лесополосы, оставляя ее на территории Мартыновского района |
| 84. | 078-082.006 | 412889,59 | 2329430,84 | в общем восточном направлении по полевой дороге вдоль лесополосы, оставляя ее на территории Мартыновского района |
| 85. | 078-082.007 | 412917,79 | 2336067,74 | в общем южном направлении вдоль лесополосы, оставляя ее на территории Пролетарского района, далее пересекая канаву |
| 86. | 078-082.008 | 410926,09 | 2336120,57 | в общем восточном направлении по полевой дороге вдоль канавы, |

| 1 | 2 | 3 | 4 | 5 |
|-----|--------------|-----------|------------|--|
| | | | | оставляя ее на территории Мар- тыновского района |
| 87. | 078-082.009 | 410954,68 | 2338093,69 | в общем восточном направлении по полевой дороге вдоль лесополосы, оставляя ее на территории Мартыновского района, далее пе- ресекая балку Сухая Ряска, далее по полевой дороге вдоль лесополосы, оставляя ее на территории Пролетарского района |
| 88. | 078-082.009а | 410993,52 | 2344327,89 | в общем восточном направлении, пересекая балку Улюкова, далее по полевой дороге вдоль лесополосы, оставляя ее на территории Мартыновского района |
| 89. | 078-082.010 | 411028,69 | 2345731,34 | в общем северном направлении по проселочной дороге вдоль ле- сополосы, оставляя ее на терри- тории Мартыновского района |
| 90. | 078-082.011 | 413030,89 | 2346019,04 | в общем северо-восточном направлении, пересекая автодо- рогу с покрытием |
| 91. | 078-082.012 | 414175,69 | 2347262,24 | по прямой в юго-восточном направлении |
| 92. | 078-082.013 | 413426,89 | 2347872,44 | по прямой в восточно-северо-вос- точном направлении |
| 93. | 078-082.013а | 413478,79 | 2348068,04 | в общем юго-юго-восточном направлении, вначале по прямой, далее вдоль лесополосы, оставляя ее на территории Пролетарского района |
| 94. | 078-082.014 | 412013,15 | 2348633,92 | в общем восточном направлении вдоль лесополосы, оставляя ее на территории Мартыновского рай- она, далее по полевой дороге вдоль лесополосы, оставляя ее на территории Пролетарского райо- на, пересекая канал |
| 95. | 078-082.015 | 412036,69 | 2351480,24 | в общем южном направлении по полевой дороге вдоль лесополо- сы, оставляя ее на территории Пролетарского района |

| 1 | 2 | 3 | 4 | 5 |
|------|-------------|-----------|------------|--|
| 96. | 078-082.016 | 410011,09 | 2351493,44 | в общем восточном направлении по полевой дороге, далее по полевой дороге вдоль лесополосы, оставляя ее на территории Мартыновского района |
| 97. | 078-082.017 | 410046,50 | 2355102,86 | по прямой в северном направлении по полевой дороге вдоль лесополосы, оставляя ее на территории Мартыновского района |
| 98. | 078-082.018 | 411033,09 | 2355097,48 | по прямой в восточном направлении по полевой дороге вдоль лесополосы, оставляя ее на территории Мартыновского района, и далее по прямой |
| 99. | 082 | 411052,25 | 2360332,18 | в общем восточном направлении, вначале по прямой, далее по полевой дороге вдоль лесополосы, оставляя ее на территории Мартыновского района, далее по полевой дороге между лесополосами, оставляя одну на территории Мартыновского района, другую – на территории Орловского района |
| 100. | 082-083.001 | 411097,09 | 2364095,24 | в общем северном направлении по полевой дороге вдоль лесополосы, оставляя ее на территории Мартыновского района |
| 101. | 082-083.002 | 414088,69 | 2364092,24 | в общем восточном направлении вдоль лесополосы, оставляя ее на территории Мартыновского района, далее по полевой дороге вдоль лесополосы, оставляя ее на территории Орловского района, далее по полевой дороге вдоль лесополосы, оставляя ее на территории Мартыновского района |
| 102. | 082-083.003 | 414111,43 | 2368042,01 | в общем южном направлении вдоль лесополосы, оставляя ее на территории Орловского района |
| 103. | 082-083.004 | 413142,00 | 2368062,12 | в общем восточном направлении по полевой дороге вдоль лесополосы, оставляя ее на территории Орловского района |

| 1 | 2 | 3 | 4 | 5 |
|------|-------------|-----------|------------|---|
| 104. | 082-083.005 | 413139,03 | 2368467,61 | в общем юго-восточном направлении по тальвегу обводненной балки Баглай |
| 105. | 082-083.006 | 412701,60 | 2369093,20 | в общем южном направлении по тальвегу обводненной балки Баглай |
| 106. | 082-083.007 | 411283,35 | 2369092,77 | в общем юго-восточном направлении по тальвегу балки Баглай |
| 107. | 082-083.008 | 409649,83 | 2370734,61 | в общем юго-восточном направлении по тальвегу балки Баглай |
| 108. | 082-083.009 | 409129,08 | 2371202,22 | в общем восточном направлении по полевой дороге вдоль лесного массива, оставляя его на территории Мартыновского района, пересекая автодорогу с покрытием |
| 109. | 083 | 409171,80 | 2374113,80 | в общем северном направлении по полевой дороге вдоль лесного массива, оставляя его на территории Мартыновского района |
| 110. | 083-084.001 | 417142,17 | 2374059,68 | в общем восточном направлении по полевой дороге вдоль лесополосы, оставляя ее на территории Мартыновского района, далее по прямой |
| 111. | 083-084.002 | 417160,80 | 2376068,22 | в общем северном направлении по полевой дороге вдоль лесополосы, оставляя ее на территории Мартыновского района, далее вдоль лесополосы, оставляя ее на территории Зимовниковского района |
| 112. | 083-084.003 | 425415,89 | 2375991,63 | в общем восточном направлении между Верхнесальским каналом, оставляя его на территории Мартыновского района, и лесополосой, оставляя ее на территории Зимовниковского района |
| 113. | 083-084.004 | 425675,69 | 2379672,22 | по прямой в восточно-юго-восточном направлении между Верхнесальским каналом, оставляя его на территории Мартыновского района, и лесополосой, |

| 1 | 2 | 3 | 4 | 5 |
|------|-------------|-----------|------------|---|
| | | | | оставляя ее на территории Зимовниковского района |
| 114. | 083-084.005 | 425249,09 | 2381506,42 | в общем северном направлении, пересекая Верхнесальский канал и автодорогу с покрытием, далее между каналами, оставляя один на территории Мартыновского района, а другой – на территории Зимовниковского района |
| 115. | 083-084.006 | 427179,29 | 2381481,22 | в общем восточном направлении вдоль лесополосы, оставляя ее на территории Мартыновского района, пересекая автодорогу с покрытием, далее по сухой канаве |
| 116. | 083-084.007 | 427184,69 | 2385405,23 | в общем восточно-юго-восточном направлении по руслу реки Большая Куберле |
| 117. | 083-084.008 | 426438,30 | 2386556,60 | в общем северо-восточном направлении, пересекая канал |
| 118. | 083-084.009 | 427073,78 | 2387290,77 | в общем северном направлении вдоль канала, оставляя его на территории Мартыновского района, далее между каналами, оставляя один на территории Мартыновского района, а другой – на территории Зимовниковского района |
| 119. | 083-084.010 | 429232,78 | 2387334,71 | в общем западном направлении вдоль канала, оставляя его на территории Мартыновского района, далее по прямой, пересекая канал |
| 120. | 083-084.011 | 429226,88 | 2385134,75 | в общем северном направлении по руслу реки Большая Куберле |
| 121. | 083-084.012 | 430519,43 | 2384926,37 | в общем северном направлении по полевой дороге вдоль лесополосы, далее вдоль лесного массива, оставляя их на территории Зимовниковского района, далее по прямой |
| 122. | 084 | 433330,45 | 2385036,68 | »; |

5) приложение 3 изложить в редакции согласно приложению 2 к настоящему Областному закону;

б) приложение 4 изложить в следующей редакции:

«Приложение 4

к Областному закону «Об установлении границ и наделении соответствующим статусом муниципального образования «Мартыновский район» и муниципальных образований в его составе»

**КАТАЛОГ КООРДИНАТ ОСНОВНЫХ ПОВОРОТНЫХ ТОЧЕК
ГРАНИЦЫ МУНИЦИПАЛЬНОГО ОБРАЗОВАНИЯ
«БОЛЬШЕОРЛОВСКОЕ СЕЛЬСКОЕ ПОСЕЛЕНИЕ»**

| № п/п | № точки | X (м) | Y (м) | Описание отрезка границы |
|-------|---------|-----------|------------|---|
| 1 | 2 | 3 | 4 | 5 |
| 1. | 20.019 | 434748,26 | 2326325,66 | по прямой в северо-западном направлении |
| 2. | 20.020 | 435083,85 | 2325621,76 | в общем северо-западном направлении по каналу |
| 3. | 20.021 | 436133,22 | 2324305,77 | по прямой в западном направлении по каналу |
| 4. | 20.022 | 436137,61 | 2323641,09 | в общем западном направлении по каналу |
| 5. | 20.023 | 436146,42 | 2323219,63 | в общем северном направлении по тальвегу обводненной балки Обливная |
| 6. | 20.024 | 437676,92 | 2323615,97 | в общем северо-северо-западном направлении по тальвегу обводненной балки Бирючная |
| 7. | 20.025 | 437978,47 | 2322947,84 | в общем западно-юго-западном направлении |
| 8. | 20.026 | 437716,05 | 2322729,67 | в общем юго-западном направлении по каналу |
| 9. | 20.027 | 435706,87 | 2321330,60 | в общем северном направлении по проселочной дороге вдоль лесополосы, оставляя ее на территории Зеленолугского сельского поселения |
| 10. | 20.028 | 436521,88 | 2321286,68 | в общем западно-северо-западном направлении вдоль лесополосы, оставляя ее на территории |

| 1 | 2 | 3 | 4 | 5 |
|-----|-------------|-----------|------------|--|
| | | | | Большеорловского сельского поселения, далее по прямой |
| 11. | 20.029 | 436772,09 | 2319358,06 | в общем северном направлении вдоль лесополосы, оставляя ее на территории Большеорловского сельского поселения, далее вдоль лесного массива, оставляя его на территории Большеорловского сельского поселения, далее пересекая канал, далее вдоль лесополосы, оставляя ее на территории Зеленолугского сельского поселения |
| 12. | 20.030 | 440138,73 | 2319341,11 | в общем западно-юго-западном направлении вдоль лесного массива, оставляя его на территории Зеленолугского сельского поселения |
| 13. | 20.031 | 440046,62 | 2318766,62 | по прямой в северо-северо-западном направлении вдоль автодороги с покрытием, оставляя ее на территории Большеорловского сельского поселения |
| 14. | 20.032 | 440162,17 | 2318728,44 | в общем западно-юго-западном направлении, пересекая автодорогу с покрытием, далее по каналу вдоль лесополосы, оставляя ее на территории Зеленолугского сельского поселения, далее по полевой дороге |
| 15. | 066-078.009 | 439005,85 | 2314351,33 | в общем южном направлении вдоль виноградника, оставляя его на территории Семикаракорского района, далее пересекая канал, далее по прямой |
| 16. | 066-078.010 | 436695,42 | 2314358,65 | в общем южном направлении вдоль лесополосы, оставляя ее на территории Семикаракорского района |
| 17. | 066-078.011 | 435657,47 | 2314351,40 | в общем южном направлении, пересекая автодорогу с покрытием, далее вдоль лесополосы, оставляя ее на территории Семикаракорского района, далее по прямой, пересекая лесной массив |

| 1 | 2 | 3 | 4 | 5 |
|-----|-------------|-----------|------------|--|
| 18. | 066-078.012 | 433683,49 | 2314366,39 | в общем восточно-северо-восточном направлении по руслу реки Сал |
| 19. | 066-078.013 | 433841,24 | 2315364,71 | |
| 20. | 20.019 | 434748,26 | 2326325,66 | в общем южном направлении по полевой дороге вдоль лесополосы, оставляя ее на территории Большеорловского сельского поселения, далее пересекая лесополосу и автодорогу с покрытием, далее по полевой дороге между лесополосой и садом, оставляя лесополосу на территории Малоорловского сельского поселения, сад – на территории Большеорловского сельского поселения |
| 21. | 20.033 | 431560,90 | 2326350,63 | в общем западно-северо-западном направлении по руслу реки Сал |
| 22. | 066-078.013 | 433841,24 | 2315364,71 | »; |

7) приложение 5 изложить в редакции согласно приложению 3 к настоящему Областному закону;

8) приложение 6 изложить в следующей редакции:

«Приложение 6

к Областному закону «Об установлении границ и наделении соответствующим статусом муниципального образования «Мартыновский район» и муниципальных образований в его составе»

**КАТАЛОГ КООРДИНАТ ОСНОВНЫХ ПОВОРОТНЫХ ТОЧЕК
ГРАНИЦЫ МУНИЦИПАЛЬНОГО ОБРАЗОВАНИЯ
«ЗЕЛЕНОЛУГСКОЕ СЕЛЬСКОЕ ПОСЕЛЕНИЕ»**

| № п/п | № точки | X (м) | Y (м) | Описание отрезка границы |
|-------|---------|-----------|------------|--|
| 1 | 2 | 3 | 4 | 5 |
| 1. | 066 | 446945,59 | 2328463,64 | в общем восточно-юго-восточном направлении вдоль Нижнедонского канала, оставляя его на территории Волгодонского района |

| 1 | 2 | 3 | 4 | 5 |
|-----|--------------|-----------|------------|--|
| 2. | 066-084.001 | 445434,49 | 2331263,84 | в общем южном направлении вдоль лесополосы, оставляя ее на территории Мартыновского района, пересекая автодорогу с усовершенствованным покрытием |
| 3. | 066-084.002 | 443253,49 | 2331358,64 | в общем восточно-юго-восточном направлении по каналу |
| 4. | 066-084.003 | 442958,29 | 2331800,84 | в общем восточном направлении вдоль лесополосы, оставляя ее на территории Волгодонского района |
| 5. | 066-084.004 | 442953,91 | 2332598,90 | в общем юго-юго-западном направлении по полевой дороге |
| 6. | 066-084.005 | 442068,39 | 2332363,34 | в общем восточном направлении по оросительному каналу |
| 7. | 066-084.006 | 442041,06 | 2332811,36 | по прямой в северо-северо-западном направлении |
| 8. | 066-084.007 | 442117,42 | 2332797,31 | в общем восточном направлении |
| 9. | 066-084.008 | 442130,05 | 2333040,80 | в общем южном направлении вдоль лесополосы, оставляя ее на территории Волгодонского района |
| 10. | 066-084.009 | 441725,60 | 2333035,22 | в общем восточном направлении вдоль канала, оставляя его на территории Мартыновского района, пересекая автодорогу с покрытием и канал |
| 11. | 066-084.009a | 441288,10 | 2336211,30 | в общем восточном направлении вдоль обвалованного канала, оставляя его на территории Мартыновского района |
| 12. | 066-084.010 | 441216,52 | 2337969,62 | в общем юго-юго-восточном направлении, пересекая канал |
| 13. | 20.001 | 441116,30 | 2337996,12 | по прямой в западно-северо-западном направлении |
| 14. | 20.002 | 441140,96 | 2337828,45 | в общем южном направлении вдоль линии электропередачи, оставляя ее на территории Малоорловского сельского поселения |
| 15. | 20.003 | 440468,11 | 2337767,59 | в общем юго-западном направлении по каналу |

| 1 | 2 | 3 | 4 | 5 |
|-----|--------|-----------|------------|--|
| 16. | 20.004 | 439639,39 | 2336306,54 | в общем юго-восточном направлении по полевой дороге |
| 17. | 20.005 | 439209,19 | 2336627,84 | в общем западно-северо-западном направлении по оросительному каналу |
| 18. | 20.006 | 439489,99 | 2335522,04 | в общем западно-северо-западном направлении по оросительному каналу, пересекая автодорогу с покрытием |
| 19. | 20.007 | 439799,34 | 2333828,86 | в общем западно-северо-западном направлении по оросительному каналу |
| 20. | 20.008 | 440078,31 | 2332266,45 | в общем южном направлении по каналу вдоль лесополосы, оставляя ее на территории Малоорловского сельского поселения, далее по каналу вдоль лесного массива, оставляя его на территории Малоорловского сельского поселения |
| 21. | 20.009 | 439566,75 | 2332315,32 | в общем восточно-юго-восточном направлении, вначале пересекая лесной массив, далее вдоль этого лесного массива, оставляя его на территории Малоорловского сельского поселения |
| 22. | 20.010 | 439136,23 | 2333087,28 | в общем южном направлении по полевой дороге вдоль лесополосы, оставляя ее на территории Зеленолугского сельского поселения |
| 23. | 20.011 | 438504,39 | 2333098,23 | в общем западно-юго-западном направлении, пересекая автодорогу с покрытием, далее по каналу |
| 24. | 20.012 | 438261,39 | 2332741,84 | в общем западно-северо-западном направлении вдоль канала, оставляя его на территории Зеленолугского сельского поселения |
| 25. | 20.013 | 438606,17 | 2330361,16 | в общем южном направлении вдоль лесополосы, оставляя ее на территории Зеленолугского сельского поселения, далее пересекая канал |

| 1 | 2 | 3 | 4 | 5 |
|-----|--------|-----------|------------|---|
| 26. | 20.014 | 436685,76 | 2330373,26 | в общем западно-северо-западном направлении вдоль канала, оставляя его на территории Зеленолугского сельского поселения |
| 27. | 20.015 | 437807,16 | 2327386,18 | в общем западно-юго-западном направлении вдоль канала, оставляя его на территории Зеленолугского сельского поселения |
| 28. | 20.016 | 437730,83 | 2326798,04 | в общем южном направлении вдоль канала, оставляя его на территории Зеленолугского сельского поселения |
| 29. | 20.017 | 437166,37 | 2326776,57 | в общем западно-юго-западном направлении вдоль водохранилища, оставляя его на территории Малоорловского сельского поселения |
| 30. | 20.018 | 437090,84 | 2326394,14 | в общем южном направлении |
| 31. | 20.019 | 434748,26 | 2326325,66 | по прямой в северо-западном направлении |
| 32. | 20.020 | 435083,85 | 2325621,76 | в общем северо-западном направлении по каналу |
| 33. | 20.021 | 436133,22 | 2324305,77 | по прямой в западном направлении по каналу |
| 34. | 20.022 | 436137,61 | 2323641,09 | в общем западном направлении по каналу |
| 35. | 20.023 | 436146,42 | 2323219,63 | в общем северном направлении по тальвегу обводненной балки Обливная |
| 36. | 20.024 | 437676,92 | 2323615,97 | в общем северо-северо-западном направлении по тальвегу обводненной балки Бирючная |
| 37. | 20.025 | 437978,47 | 2322947,84 | в общем западно-юго-западном направлении |
| 38. | 20.026 | 437716,05 | 2322729,67 | в общем юго-западном направлении по каналу |
| 39. | 20.027 | 435706,87 | 2321330,60 | в общем северном направлении по проселочной дороге вдоль лесополосы, оставляя ее на территории Зеленолугского сельского поселения |

| 1 | 2 | 3 | 4 | 5 |
|-----|-------------|-----------|------------|--|
| 40. | 20.028 | 436521,88 | 2321286,68 | в общем западно-северо-западном направлении вдоль лесополосы, оставляя ее на территории Большеорловского сельского поселения, далее по прямой |
| 41. | 20.029 | 436772,09 | 2319358,06 | в общем северном направлении вдоль лесополосы, оставляя ее на территории Большеорловского сельского поселения, далее вдоль лесного массива, оставляя его на территории Большеорловского сельского поселения, далее пересекая канал, далее вдоль лесополосы, оставляя ее на территории Зеленолугского сельского поселения |
| 42. | 20.030 | 440138,73 | 2319341,11 | в общем западно-юго-западном направлении вдоль лесного массива, оставляя его на территории Зеленолугского сельского поселения |
| 43. | 20.031 | 440046,62 | 2318766,62 | по прямой в северо-северо-западном направлении вдоль автодороги с покрытием, оставляя ее на территории Большеорловского сельского поселения |
| 44. | 20.032 | 440162,17 | 2318728,44 | в общем западно-юго-западном направлении, пересекая автодорогу с покрытием, далее по каналу вдоль лесополосы, оставляя ее на территории Зеленолугского сельского поселения, далее по полевой дороге |
| 45. | 066-078.009 | 439005,85 | 2314351,33 | |
| 46. | 066 | 446945,59 | 2328463,64 | в общем западном направлении по полевой дороге, далее вдоль лесополосы, оставляя ее на территории Семикаракорского района, далее по этой полевой дороге вдоль лесополосы, оставляя ее на территории Мартыновского района |
| 47. | 066-078.001 | 446923,98 | 2322597,37 | по прямой в западном направлении вдоль канала, оставляя его на территории Семикаракорского района |

| 1 | 2 | 3 | 4 | 5 |
|-----|-------------|-----------|------------|--|
| 48. | 066-078.002 | 446948,76 | 2320245,63 | в общем западном направлении вдоль лесополосы, оставляя ее на территории Семикаракорского района, далее по прямой, далее по полевой дороге вдоль сада, оставляя его на территории Семикаракорского района, далее вдоль лесополосы, оставляя ее на территории Семикаракорского района |
| 49. | 066-078.003 | 446950,58 | 2317930,90 | в общем западном направлении вдоль лесополосы, оставляя ее на территории Семикаракорского района, далее по прямой, пересекая балку и канал |
| 50. | 066-078.004 | 446948,49 | 2316622,99 | в общем западно-северо-западном направлении вдоль канала, оставляя его на территории Семикаракорского района |
| 51. | 066-078.005 | 447683,89 | 2315449,09 | в общем юго-западном направлении вдоль канала, оставляя его на территории Семикаракорского района, далее пересекая автодорогу с усовершенствованным покрытием, далее вновь вдоль этого канала, оставляя его на территории Семикаракорского района |
| 52. | 066-078.006 | 446938,10 | 2314940,10 | в общем юго-западном направлении вдоль канала, оставляя его на территории Семикаракорского района |
| 53. | 066-078.007 | 446396,09 | 2314326,30 | в общем южном направлении по полевой дороге вдоль лесополосы, оставляя ее на территории Семикаракорского района |
| 54. | 066-078.008 | 442938,40 | 2314330,79 | в общем южном направлении по каналу вдоль лесополосы, оставляя ее на территории Семикаракорского района, пересекая Верхнесемикаракорский канал, далее вдоль лесополосы, оставляя ее на территории Мартыновского района |
| 55. | 066-078.009 | 439005,85 | 2314351,33 | |

9) приложение 7 изложить в редакции согласно приложению 4 к настоящему Областному закону;

10) приложение 8 изложить в следующей редакции:

«Приложение 8

к Областному закону «Об установлении границ и наделении соответствующим статусом муниципального образования «Мартыновский район» и муниципальных образований в его составе»

**КАТАЛОГ КООРДИНАТ ОСНОВНЫХ ПОВОРОТНЫХ ТОЧЕК
ГРАНИЦЫ МУНИЦИПАЛЬНОГО ОБРАЗОВАНИЯ
«ИЛЬИНОВСКОЕ СЕЛЬСКОЕ ПОСЕЛЕНИЕ»**

| № п/п | № точки | X (м) | Y (м) | Описание отрезка границы |
|-------|-------------|-----------|------------|--|
| 1 | 2 | 3 | 4 | 5 |
| 1. | 066-084.049 | 432814,05 | 2369783,97 | в общем восточно-северо-восточном направлении по руслу реки Сал |
| 2. | 066-084.050 | 434924,43 | 2379942,64 | в общем восточно-юго-восточном направлении по руслу реки Сал |
| 3. | 084 | 433330,45 | 2385036,68 | |
| 4. | 066-084.049 | 432814,05 | 2369783,97 | в общем восточно-северо-восточном направлении |
| 5. | 20.108 | 432862,30 | 2369998,47 | в общем южном направлении вдоль лесополосы, оставляя ее на территории Южненского сельского поселения, далее пересекая автодорогу с покрытием, далее по полевой дороге вдоль лесополосы, оставляя ее на территории Ильиновского сельского поселения |
| 6. | 20.109 | 430497,01 | 2369960,49 | в общем восточно-северо-восточном направлении по полевой дороге |
| 7. | 20.110 | 430826,61 | 2371187,27 | в общем юго-юго-восточном направлении по полевой дороге |
| 8. | 20.111 | 430518,60 | 2371406,48 | в общем восточно-северо-восточном направлении |
| 9. | 20.112 | 430601,00 | 2371819,43 | в общем юго-юго-восточном направлении между автодорогой с покрытием, оставляя ее на тер- |

| 1 | 2 | 3 | 4 | 5 |
|-----|-------------|-----------|------------|--|
| | | | | ритории Ильиновского сельского поселения, и лесополосой, оставляя ее на территории Южненского сельского поселения |
| 10. | 20.113 | 430395,79 | 2371885,61 | в общем южном направлении по проселочной дороге вдоль лесополосы, оставляя ее на территории Южненского сельского поселения |
| 11. | 20.114 | 426597,71 | 2372031,84 | в общем южном направлении по проселочной дороге вдоль лесополосы, оставляя ее на территории Южненского сельского поселения |
| 12. | 20.115 | 425087,08 | 2372061,22 | в общем западном направлении по полевой дороге |
| 13. | 20.116 | 425041,82 | 2371611,39 | в общем южном направлении, пересекая проселочную дорогу и Верхнесальский канал |
| 14. | 20.105 | 423648,84 | 2371585,23 | в общем южном направлении по полевой дороге вдоль лесополосы, оставляя ее на территории Рубашкинского сельского поселения |
| 15. | 20.106 | 421991,75 | 2371528,24 | в общем западном направлении по полевой дороге вдоль лесополосы, оставляя ее на территории Рубашкинского сельского поселения |
| 16. | 20.107 | 421976,20 | 2368026,19 | в общем южном направлении по полевой дороге вдоль лесополосы, оставляя ее на территории Рубашкинского сельского поселения, далее пересекая автодорогу с покрытием, далее вдоль лесополосы, оставляя ее на территории Рубашкинского сельского поселения, далее по прямой, далее по полевой дороге вдоль лесополосы, оставляя ее на территории Рубашкинского сельского поселения |
| 17. | 082-083.003 | 414111,43 | 2368042,01 | в общем южном направлении вдоль лесополосы, оставляя ее на территории Орловского района |

| 1 | 2 | 3 | 4 | 5 |
|-----|-------------|-----------|------------|---|
| 18. | 082-083.004 | 413142,00 | 2368062,12 | в общем восточном направлении по полевой дороге вдоль лесополосы, оставляя ее на территории Орловского района |
| 19. | 082-083.005 | 413139,03 | 2368467,61 | в общем юго-восточном направлении по тальвегу обводненной балки Баглай |
| 20. | 082-083.006 | 412701,60 | 2369093,20 | в общем южном направлении по тальвегу обводненной балки Баглай |
| 21. | 082-083.007 | 411283,35 | 2369092,77 | в общем юго-восточном направлении по тальвегу балки Баглай |
| 22. | 082-083.008 | 409649,83 | 2370734,61 | в общем юго-восточном направлении по тальвегу балки Баглай |
| 23. | 082-083.009 | 409129,08 | 2371202,22 | в общем восточном направлении по полевой дороге вдоль лесного массива, оставляя его на территории Мартыновского района, пересекая автодорогу с покрытием |
| 24. | 083 | 409171,80 | 2374113,80 | в общем северном направлении по полевой дороге вдоль лесного массива, оставляя его на территории Мартыновского района |
| 25. | 083-084.001 | 417142,17 | 2374059,68 | в общем восточном направлении по полевой дороге вдоль лесополосы, оставляя ее на территории Мартыновского района, далее по прямой |
| 26. | 083-084.002 | 417160,80 | 2376068,22 | в общем северном направлении по полевой дороге вдоль лесополосы, оставляя ее на территории Мартыновского района, далее вдоль лесополосы, оставляя ее на территории Зимовниковского района |
| 27. | 083-084.003 | 425415,89 | 2375991,63 | в общем восточном направлении между Верхнесальским каналом, оставляя его на территории Мартыновского района, и лесополосой, оставляя ее на территории Зимовниковского района |
| 28. | 083-084.004 | 425675,69 | 2379672,22 | по прямой в восточно-юго-восточном направлении между Верхнесальским каналом, остав- |

| 1 | 2 | 3 | 4 | 5 |
|-----|-------------|-----------|------------|---|
| | | | | ляя его на территории Мартыновского района, и лесополосой, оставляя ее на территории Зимовниковского района |
| 29. | 083-084.005 | 425249,09 | 2381506,42 | в общем северном направлении, пересекая Верхнесальский канал и автодорогу с покрытием, далее между каналами, оставляя один на территории Мартыновского района, а другой – на территории Зимовниковского района |
| 30. | 083-084.006 | 427179,29 | 2381481,22 | в общем восточном направлении вдоль лесополосы, оставляя ее на территории Мартыновского района, пересекая автодорогу с покрытием, далее по сухой канаве |
| 31. | 083-084.007 | 427184,69 | 2385405,23 | в общем восточно-юго-восточном направлении по руслу реки Большая Куберле |
| 32. | 083-084.008 | 426438,30 | 2386556,60 | в общем северо-восточном направлении, пересекая канал |
| 33. | 083-084.009 | 427073,78 | 2387290,77 | в общем северном направлении вдоль канала, оставляя его на территории Мартыновского района, далее между каналами, оставляя один на территории Мартыновского района, а другой – на территории Зимовниковского района |
| 34. | 083-084.010 | 429232,78 | 2387334,71 | в общем западном направлении вдоль канала, оставляя его на территории Мартыновского района, далее по прямой, пересекая канал |
| 35. | 083-084.011 | 429226,88 | 2385134,75 | в общем северном направлении по руслу реки Большая Куберле |
| 36. | 083-084.012 | 430519,43 | 2384926,37 | в общем северном направлении по полевой дороге вдоль лесополосы, далее вдоль лесного массива, оставляя их на территории Зимовниковского района, далее по прямой |
| 37. | 084 | 433330,45 | 2385036,68 | »; |

11) приложение 9 изложить в редакции согласно приложению 5 к настоящему Областному закону;

12) приложение 10 изложить в следующей редакции:

«Приложение 10

к Областному закону «Об установлении границ и наделении соответствующим статусом муниципального образования «Мартыновский район» и муниципальных образований в его составе»

**КАТАЛОГ КООРДИНАТ ОСНОВНЫХ ПОВОРОТНЫХ ТОЧЕК
ГРАНИЦЫ МУНИЦИПАЛЬНОГО ОБРАЗОВАНИЯ
«КОМАРОВСКОЕ СЕЛЬСКОЕ ПОСЕЛЕНИЕ»**

| № п/п | № точки | X (м) | Y (м) | Описание отрезка границы |
|-------|---------|-----------|------------|---|
| 1 | 2 | 3 | 4 | 5 |
| 1. | 20.033 | 431560,90 | 2326350,63 | в общем восточно-юго-восточном направлении по руслу реки Сал |
| 2. | 20.034 | 429869,20 | 2329912,27 | в общем южном направлении вдоль лесополосы, оставляя ее на территории Малоорловского сельского поселения |
| 3. | 20.034a | 428080,07 | 2329795,61 | по прямой в восточно-северо-восточном направлении, пересекая канал |
| 4. | 20.035 | 428089,25 | 2329844,67 | в общем юго-юго-западном направлении вдоль канала, оставляя его на территории Комаровского сельского поселения, далее между автодорогой с покрытием, оставляя ее на территории Малоорловского сельского поселения, и рыбообразным прудом, оставляя его на территории Комаровского сельского поселения, далее по береговой линии лимана Долгий |
| 5. | 20.036 | 425344,09 | 2327615,59 | в общем северо-северо-западном направлении по береговой линии лимана Стрелка, далее вдоль лесополосы, оставляя ее на территории Малоорловского сельского поселения |
| 6. | 20.037 | 428028,49 | 2326605,19 | в общем северо-западном направлении |

| 1 | 2 | 3 | 4 | 5 |
|-----|--------|-----------|------------|--|
| 7. | 20.038 | 428134,49 | 2326476,79 | в общем западно-северо-западном направлении вдоль канала, оставляя его на территории Комаровского сельского поселения, далее по прямой, пересекая канал |
| 8. | 20.039 | 428306,72 | 2325328,43 | в общем южном направлении по полевой дороге, оставляя канал на территории Малоорловского сельского поселения, далее по прямой, далее вдоль канала, оставляя его на территории Малоорловского сельского поселения, далее по прямой, пересекая Донской Магистральный канал |
| 9. | 20.040 | 423320,18 | 2325377,31 | в общем западно-северо-западном направлении вдоль Донского Магистрального канала, оставляя его на территории Комаровского сельского поселения |
| 10. | 20.041 | 423728,50 | 2324370,89 | в общем северо-западном направлении по полевой дороге вдоль Донского Магистрального канала, оставляя его на территории Комаровского сельского поселения, далее вдоль лесополосы, оставляя ее на территории Комаровского сельского поселения |
| 11. | 20.042 | 424760,55 | 2323675,78 | в общем западно-северо-западном направлении по полевой дороге вдоль лесополосы, далее вдоль Донского Магистрального канала, оставляя их на территории Комаровского сельского поселения |
| 12. | 20.043 | 425259,12 | 2321349,78 | в общем южном направлении вдоль автодороги с покрытием, оставляя ее и лесополосу на территории Комаровского сельского поселения |
| 13. | 20.044 | 420224,98 | 2321406,03 | в общем восточном направлении по полевой дороге вдоль лесополосы, оставляя ее на территории Комаровского сельского поселения |
| 14. | 20.045 | 419977,15 | 2329401,05 | в общем южном направлении по проселочной дороге вдоль лесополосы |

| 1 | 2 | 3 | 4 | 5 |
|-----|-------------|-----------|------------|---|
| | | | | полосы, оставляя ее на территории Комаровского сельского поселения |
| 15. | 20.046 | 416694,33 | 2329414,60 | в общем южном направлении по проселочной дороге вдоль лесополосы, оставляя ее на территории Комаровского сельского поселения |
| 16. | 078-082.006 | 412889,59 | 2329430,84 | |
| 17. | 20.033 | 431560,90 | 2326350,63 | в общем западно-северо-западном направлении по руслу реки Сал |
| 18. | 066-078.013 | 433841,24 | 2315364,71 | в общем южном направлении вдоль лесополосы, оставляя ее на территории Семикаракорского района, далее пересекая лиман Забужина, далее вдоль лесополосы, оставляя ее на территории Мартыновского района, далее пересекая лиман Бурлацкий, далее по прямой |
| 19. | 066-078.014 | 429944,42 | 2315376,63 | в общем восточном направлении, пересекая лесополосу и лиман Бурлацкий |
| 20. | 066-078.015 | 429955,32 | 2316376,48 | по прямой в южном направлении вдоль лесополосы, оставляя ее на территории Семикаракорского района |
| 21. | 066-078.016 | 428011,24 | 2316388,53 | по прямой в южном направлении, пересекая лиман Бурлацкий, далее по каналу |
| 22. | 066-078.017 | 427266,20 | 2316397,45 | по прямой в южном направлении по каналу вдоль лесополосы, оставляя ее на территории Семикаракорского района, далее вдоль лесополосы, оставляя ее на территории Семикаракорского района |
| 23. | 066-078.018 | 425063,53 | 2316396,02 | в общем юго-западном направлении вдоль автодороги с покрытием, оставляя ее на территории Мартыновского района |
| 24. | 066-078.019 | 424174,19 | 2315148,66 | в общем юго-западном направлении вдоль автодороги с покрытием, оставляя ее на территории |

| 1 | 2 | 3 | 4 | 5 |
|-----|-------------|-----------|------------|---|
| | | | | Мартыновского района, далее пересекая Донской Магистральный канал, далее огибая строения, оставляя их на территории Мартыновского района |
| 25. | 066-078.020 | 423983,29 | 2314895,59 | в общем южном направлении вдоль автодороги с покрытием, оставляя ее на территории Мартыновского района |
| 26. | 066-078.021 | 422948,41 | 2314826,09 | в общем южном направлении, пересекая Садковский канал, огибая строения, оставляя их на территории Мартыновского района, далее вдоль автодороги с покрытием, оставляя ее на территории Мартыновского района |
| 27. | 066-078.022 | 421300,61 | 2314715,96 | в общем западно-северо-западном направлении вдоль кварталов жилой застройки поселка Речной, оставляя их на территории Мартыновского района, далее по дамбе, пересекая рукав залива Балка Большая Садковка |
| 28. | 066-078.023 | 421543,32 | 2314174,01 | в общем западно-юго-западном направлении по рукаву залива Балка Большая Садковка |
| 29. | 078 | 418855,09 | 2311844,59 | в общем восточно-юго-восточном направлении по руслу залива Балка Большая Садковка |
| 30. | 078-082.001 | 415042,69 | 2319690,19 | в общем южном направлении вдоль канала, оставляя его на территории Мартыновского района, далее между этим каналом, оставляя его на территории Мартыновского района, и автодорогой с покрытием, оставляя ее на территории Пролетарского района |
| 31. | 078-082.002 | 406974,49 | 2319708,19 | в общем восточном направлении между каналом, оставляя его на территории Мартыновского района, и автодорогой с покрытием, оставляя ее на территории Пролетарского района |
| 32. | 078-082.003 | 407386,69 | 2324418,19 | в общем северном направлении между каналами, оставляя один |

| 1 | 2 | 3 | 4 | 5 |
|-----|-------------|-----------|------------|---|
| | | | | на территории Мартыновского района, другой – на территории Пролетарского района |
| 33. | 078-082.004 | 409751,89 | 2324452,39 | в общем восточном направлении вдоль канала, оставляя его на территории Пролетарского района, пересекая автодорогу с покрытием и канал, далее пересекая канал Пролетарская Ветвь |
| 34. | 078-082.005 | 409983,52 | 2329442,17 | в общем северном направлении по полевой дороге вдоль лесополосы, оставляя ее на территории Мартыновского района |
| 35. | 078-082.006 | 412889,59 | 2329430,84 | »; |

13) приложение 11 изложить в редакции согласно приложению 6 к настоящему Областному закону;

14) приложение 12 изложить в следующей редакции:

«Приложение 12

к Областному закону «Об установлении границ и наделении соответствующим статусом муниципального образования «Мартыновский район» и муниципальных образований в его составе»

**КАТАЛОГ КООРДИНАТ ОСНОВНЫХ ПОВОРОТНЫХ ТОЧЕК
ГРАНИЦЫ МУНИЦИПАЛЬНОГО ОБРАЗОВАНИЯ
«МАЛООРЛОВСКОЕ СЕЛЬСКОЕ ПОСЕЛЕНИЕ»**

| № п/п | № точки | X (м) | Y (м) | Описание отрезка границы |
|-------|-------------|-----------|------------|---|
| 1 | 2 | 3 | 4 | 5 |
| 1. | 066-084.010 | 441216,52 | 2337969,62 | в общем восточно-юго-восточном направлении, огибая территорию насосной станции, далее вдоль канала, оставляя их на территории Мартыновского района, далее пересекая канал |
| 2. | 066-084.011 | 440408,90 | 2339627,17 | в общем восточном направлении между каналом и лесополосой, оставляя канал на территории Волгодонского района, лесополосу – на территории Мартыновского района |

| 1 | 2 | 3 | 4 | 5 |
|-----|-------------|-----------|------------|--|
| 3. | 066-084.012 | 441221,24 | 2348517,67 | в общем южном направлении вдоль лесополосы, оставляя ее на территории Малоорловского сельского поселения |
| 4. | 20.047 | 438411,49 | 2348468,24 | в общем западно-северо-западном направлении вдоль лесополосы, оставляя ее на территории Малоорловского сельского поселения |
| 5. | 20.048 | 438521,29 | 2347920,44 | в общем южном направлении по полевой дороге вдоль лесополосы, оставляя ее на территории Мартыновского сельского поселения, далее вдоль лесного массива, оставляя его на территории Мартыновского сельского поселения |
| 6. | 20.049 | 433993,34 | 2347931,86 | в общем западном направлении вдоль лесополосы, оставляя ее на территории Малоорловского сельского поселения |
| 7. | 20.050 | 433939,66 | 2345185,64 | в общем южном направлении вдоль лесополосы, оставляя ее на территории Малоорловского сельского поселения |
| 8. | 20.050a | 433100,96 | 2345198,51 | в общем юго-западном направлении по тальвегу балки |
| 9. | 20.051 | 431796,80 | 2343928,94 | в общем западно-северо-западном направлении по тальвегу балки Лесная |
| 10. | 20.052 | 432800,08 | 2338968,46 | по прямой в северном направлении, далее по полевой дороге вдоль лесополосы, оставляя ее на территории Новоселовского сельского поселения |
| 11. | 20.053 | 433358,84 | 2338970,32 | в общем западном направлении |
| 12. | 20.053a | 433364,62 | 2336869,87 | в общем южном направлении по полевой дороге |
| 13. | 20.054 | 432945,69 | 2336884,99 | в общем западно-юго-западном направлении по тальвегу балки Лесная |
| 14. | 20.054a | 432038,70 | 2333970,89 | по прямой в южном направлении, пересекая автодорогу с покрытием |

| 1 | 2 | 3 | 4 | 5 |
|-----|--------|-----------|------------|--|
| 15. | 20.055 | 431570,96 | 2333976,05 | в общем северо-западном направлении вдоль автодороги с покрытием, оставляя ее на территории Малоорловского сельского поселения |
| 16. | 20.056 | 432295,39 | 2332892,61 | по прямой в юго-юго-западном направлении |
| 17. | 20.057 | 431805,40 | 2332562,78 | в общем восточно-юго-восточном направлении по каналу |
| 18. | 20.058 | 431621,69 | 2333035,57 | в общем южном направлении, вначале по каналу, далее по прямой |
| 19. | 20.059 | 429751,65 | 2332976,79 | в общем западном направлении по проселочной дороге |
| 20. | 20.060 | 429786,62 | 2332528,02 | в общем юго-юго-западном направлении по тальвегу балки Лесная |
| 21. | 20.061 | 429546,80 | 2332491,60 | в общем южном направлении по руслу реки Сал |
| 22. | 20.062 | 427969,05 | 2332621,34 | в общем южном направлении вдоль канала, оставляя его на территории Новоселовского сельского поселения, далее пересекая Донской Магистральный канал |
| 23. | 20.063 | 421132,65 | 2332041,39 | в общем восточно-северо-восточном направлении вдоль Донского Магистрального канала и лесополосы, оставляя их на территории Новоселовского сельского поселения |
| 24. | 20.064 | 422077,39 | 2334161,15 | в общем восточно-юго-восточном направлении вдоль лесополосы, оставляя ее на территории Новоселовского сельского поселения, далее по полевой дороге вдоль Донского Магистрального канала и лесополосы, оставляя их на территории Новоселовского сельского поселения |
| 25. | 20.065 | 420901,69 | 2337035,52 | по прямой в южном направлении вдоль лесополосы, оставляя ее на территории Малоорловского сельского поселения |

| 1 | 2 | 3 | 4 | 5 |
|-----|-------------|-----------|------------|---|
| 26. | 20.066 | 417923,07 | 2337054,60 | по прямой в западном направлении по полевой дороге вдоль лесополосы, оставляя ее на территории Малоорловского сельского поселения |
| 27. | 20.067 | 417919,12 | 2336063,70 | по прямой в южном направлении вдоль лесополосы, оставляя ее на территории Малоорловского сельского поселения |
| 28. | 20.068 | 417559,30 | 2336067,30 | в общем западном направлении по полевой дороге вдоль лесополосы, оставляя ее на территории Малоорловского сельского поселения |
| 29. | 20.069 | 417554,95 | 2332063,60 | по прямой в южном направлении по полевой дороге вдоль лесополосы, оставляя ее на территории Малоорловского сельского поселения, далее пересекая канал |
| 30. | 20.070 | 416671,99 | 2332065,58 | в общем западном направлении по полевой дороге вдоль лесополосы, оставляя ее на территории Малоорловского сельского поселения |
| 31. | 20.046 | 416694,33 | 2329414,60 | |
| 32. | 066-084.010 | 441216,52 | 2337969,62 | в общем юго-юго-восточном направлении, пересекая канал |
| 33. | 20.001 | 441116,30 | 2337996,12 | по прямой в западно-северо-западном направлении |
| 34. | 20.002 | 441140,96 | 2337828,45 | в общем южном направлении вдоль линии электропередачи, оставляя ее на территории Малоорловского сельского поселения |
| 35. | 20.003 | 440468,11 | 2337767,59 | в общем юго-западном направлении по каналу |
| 36. | 20.004 | 439639,39 | 2336306,54 | в общем юго-восточном направлении по полевой дороге |
| 37. | 20.005 | 439209,19 | 2336627,84 | в общем западно-северо-западном направлении по оросительному каналу |
| 38. | 20.006 | 439489,99 | 2335522,04 | в общем западно-северо-западном направлении по оросительному каналу, пересекая автодорогу с покрытием |

| 1 | 2 | 3 | 4 | 5 |
|-----|--------|-----------|------------|--|
| 39. | 20.007 | 439799,34 | 2333828,86 | в общем западно-северо-западном направлении по оросительному каналу |
| 40. | 20.008 | 440078,31 | 2332266,45 | в общем южном направлении по каналу вдоль лесополосы, оставляя ее на территории Малоорловского сельского поселения, далее по каналу вдоль лесного массива, оставляя его на территории Малоорловского сельского поселения |
| 41. | 20.009 | 439566,75 | 2332315,32 | в общем восточно-юго-восточном направлении, вначале пересекая лесной массив, далее вдоль этого лесного массива, оставляя его на территории Малоорловского сельского поселения |
| 42. | 20.010 | 439136,23 | 2333087,28 | в общем южном направлении по полевой дороге вдоль лесополосы, оставляя ее на территории Зеленолугского сельского поселения |
| 43. | 20.011 | 438504,39 | 2333098,23 | в общем западно-юго-западном направлении, пересекая автодорогу с покрытием, далее по каналу |
| 44. | 20.012 | 438261,39 | 2332741,84 | в общем западно-северо-западном направлении вдоль канала, оставляя его на территории Зеленолугского сельского поселения |
| 45. | 20.013 | 438606,17 | 2330361,16 | в общем южном направлении вдоль лесополосы, оставляя ее на территории Зеленолугского сельского поселения, далее пересекая канал |
| 46. | 20.014 | 436685,76 | 2330373,26 | в общем западно-северо-западном направлении вдоль канала, оставляя его на территории Зеленолугского сельского поселения |
| 47. | 20.015 | 437807,16 | 2327386,18 | в общем западно-юго-западном направлении вдоль канала, оставляя его на территории Зеленолугского сельского поселения |
| 48. | 20.016 | 437730,83 | 2326798,04 | в общем южном направлении вдоль канала, оставляя его на |

| 1 | 2 | 3 | 4 | 5 |
|-----|---------|-----------|------------|--|
| | | | | территории Зеленолугского сельского поселения |
| 49. | 20.017 | 437166,37 | 2326776,57 | в общем западно-юго-западном направлении вдоль водохранилища, оставляя его на территории Малоорловского сельского поселения |
| 50. | 20.018 | 437090,84 | 2326394,14 | в общем южном направлении |
| 51. | 20.019 | 434748,26 | 2326325,66 | в общем южном направлении по полевой дороге вдоль лесополосы, оставляя ее на территории Большеорловского сельского поселения, далее пересекая лесополосу и автодорогу с покрытием, далее по полевой дороге между лесополосой и садом, оставляя лесополосу на территории Малоорловского сельского поселения, сад – на территории Большеорловского сельского поселения |
| 52. | 20.033 | 431560,90 | 2326350,63 | в общем восточно-юго-восточном направлении по руслу реки Сал |
| 53. | 20.034 | 429869,20 | 2329912,27 | в общем южном направлении вдоль лесополосы, оставляя ее на территории Малоорловского сельского поселения |
| 54. | 20.034a | 428080,07 | 2329795,61 | по прямой в восточно-северо-восточном направлении, пересекая канал |
| 55. | 20.035 | 428089,25 | 2329844,67 | в общем юго-юго-западном направлении вдоль канала, оставляя его на территории Комаровского сельского поселения, далее между автодорогой с покрытием, оставляя ее на территории Малоорловского сельского поселения, и рыбопродуктивным прудом, оставляя его на территории Комаровского сельского поселения, далее по береговой линии лимана Долгий |

| 1 | 2 | 3 | 4 | 5 |
|-----|--------|-----------|------------|--|
| 56. | 20.036 | 425344,09 | 2327615,59 | в общем северо-северо-западном направлении по береговой линии лимана Стрелка, далее вдоль лесополосы, оставляя ее на территории Малоорловского сельского поселения |
| 57. | 20.037 | 428028,49 | 2326605,19 | в общем северо-западном направлении |
| 58. | 20.038 | 428134,49 | 2326476,79 | в общем западно-северо-западном направлении вдоль канала, оставляя его на территории Комаровского сельского поселения, далее по прямой, пересекая канал |
| 59. | 20.039 | 428306,72 | 2325328,43 | в общем южном направлении по полевой дороге, оставляя канал на территории Малоорловского сельского поселения, далее по прямой, далее вдоль канала, оставляя его на территории Малоорловского сельского поселения, далее по прямой, пересекая Донской Магистральный канал |
| 60. | 20.040 | 423320,18 | 2325377,31 | в общем западно-северо-западном направлении вдоль Донского Магистрального канала, оставляя его на территории Комаровского сельского поселения |
| 61. | 20.041 | 423728,50 | 2324370,89 | в общем северо-западном направлении по полевой дороге вдоль Донского Магистрального канала, оставляя его на территории Комаровского сельского поселения, далее вдоль лесополосы, оставляя ее на территории Комаровского сельского поселения |
| 62. | 20.042 | 424760,55 | 2323675,78 | в общем западно-северо-западном направлении по полевой дороге вдоль лесополосы, далее вдоль Донского Магистрального канала, оставляя их на территории Комаровского сельского поселения |

| 1 | 2 | 3 | 4 | 5 |
|-----|--------|-----------|------------|---|
| 63. | 20.043 | 425259,12 | 2321349,78 | в общем южном направлении вдоль автодороги с покрытием, оставляя ее и лесополосу на территории Комаровского сельского поселения |
| 64. | 20.044 | 420224,98 | 2321406,03 | в общем восточном направлении по полевой дороге вдоль лесополосы, оставляя ее на территории Комаровского сельского поселения |
| 65. | 20.045 | 419977,15 | 2329401,05 | в общем южном направлении по проселочной дороге вдоль лесополосы, оставляя ее на территории Комаровского сельского поселения |
| 66. | 20.046 | 416694,33 | 2329414,60 | »; |

15) приложение 13 изложить в редакции согласно приложению 7 к настоящему Областному закону;

16) приложение 14 изложить в следующей редакции:

«Приложение 14

к Областному закону «Об установлении границ и наделении соответствующим статусом муниципального образования «Мартыновский район» и муниципальных образований в его составе»

**КАТАЛОГ КООРДИНАТ ОСНОВНЫХ ПОВОРОТНЫХ ТОЧЕК
ГРАНИЦЫ МУНИЦИПАЛЬНОГО ОБРАЗОВАНИЯ
«МАРТЫНОВСКОЕ СЕЛЬСКОЕ ПОСЕЛЕНИЕ»**

| № п/п | № точки | X (м) | Y (м) | Описание отрезка границы |
|-------|-------------|-----------|------------|---|
| 1 | 2 | 3 | 4 | 5 |
| 1. | 066-084.012 | 441221,24 | 2348517,67 | в общем восточном направлении между каналом и лесополосой, оставляя канал на территории Волгодонского района, лесополосу – на территории Мартыновского района |

| 1 | 2 | 3 | 4 | 5 |
|-----|-------------|-----------|------------|--|
| 2. | 066-084.013 | 441556,47 | 2353909,31 | в общем восточном направлении между каналом и лесополосой, оставляя канал на территории Волгодонского района, лесополосу – на территории Мартыновского района |
| 3. | 066-084.014 | 441303,63 | 2357110,22 | в общем южном направлении по полевой дороге, далее вдоль лесополосы, оставляя ее на территории Мартыновского сельского поселения |
| 4. | 20.078 | 439800,35 | 2357124,93 | в общем западном направлении по полевой дороге вдоль лесополосы, оставляя ее на территории Мартыновского сельского поселения |
| 5. | 20.079 | 439802,71 | 2356824,52 | в общем южном направлении вдоль лесополосы, оставляя ее на территории Юженского сельского поселения |
| 6. | 20.080 | 438612,55 | 2356806,25 | в общем восточном направлении |
| 7. | 20.081 | 438603,67 | 2357100,29 | в общем южном направлении по полевой дороге |
| 8. | 20.082 | 437034,33 | 2357264,76 | в общем южном направлении |
| 9. | 20.083 | 436930,37 | 2357264,88 | в общем юго-западном направлении по балке |
| 10. | 20.084 | 435871,68 | 2356341,53 | в общем западно-северо-западном направлении по тальвегу балки Водина |
| 11. | 20.085 | 436814,52 | 2353928,44 | в общем южном направлении по полевой дороге вдоль лесополосы, оставляя ее на территории Мартыновского сельского поселения, далее по прямой, далее вдоль лесополосы, оставляя ее на территории Рубашкинского сельского поселения, далее по полевой дороге |
| 12. | 20.086 | 430675,69 | 2353943,84 | в общем юго-западном направлении по проселочной дороге между лесополосами, оставляя одну на территории Мартыновского сельского поселения, другую – на территории Рубашкинского сельского поселения |

| 1 | 2 | 3 | 4 | 5 |
|-----|-------------|-----------|------------|--|
| 13. | 20.087 | 430040,38 | 2353225,29 | в общем юго-восточном направлении далее по береговой линии пересыхающего пруда |
| 14. | 20.088 | 429741,46 | 2353577,81 | в общем юго-юго-западном направлении по береговой линии пересыхающего пруда, далее по полевой дороге, далее вдоль гидротехнических сооружений, оставляя их на территории Мартыновского сельского поселения |
| 15. | 20.089 | 427670,29 | 2352968,24 | в общем восточном направлении по руслу реки Сал |
| 16. | 20.090 | 427753,25 | 2354145,55 | по прямой в южном направлении между лесополосами, оставляя одну на территории Мартыновского сельского поселения, другую – на территории Рубашкинского сельского поселения, далее пересекая лесополосу и автодорогу с покрытием |
| 17. | 20.091 | 426914,41 | 2354095,61 | в общем западном направлении вдоль автодороги с покрытием, оставляя ее на территории Мартыновского сельского поселения |
| 18. | 20.092 | 427011,01 | 2353281,62 | в общем южном направлении вдоль автодороги с покрытием, оставляя ее на территории Мартыновского сельского поселения |
| 19. | 20.093 | 425839,59 | 2353207,67 | в общем западно-северо-западном направлении, пересекая автодорогу с покрытием |
| 20. | 20.094 | 425915,29 | 2352688,04 | в общем юго-юго-западном направлении по руслу реки Сал |
| 21. | 20.095 | 421361,80 | 2351036,39 | в общем западно-северо-западном направлении по руслу реки Сал |
| 22. | 20.096 | 423531,35 | 2347282,14 | в общем юго-юго-восточном направлении по руслу реки Сал |
| 23. | 20.074 | 417562,09 | 2348078,24 | |
| 24. | 066-084.012 | 441221,24 | 2348517,67 | в общем южном направлении вдоль лесополосы, оставляя ее на территории Малоорловского сельского поселения |

| 1 | 2 | 3 | 4 | 5 |
|-----|---------|-----------|------------|--|
| 25. | 20.047 | 438411,49 | 2348468,24 | в общем западно-северо-западном направлении вдоль лесополосы, оставляя ее на территории Малоорловского сельского поселения |
| 26. | 20.048 | 438521,29 | 2347920,44 | в общем южном направлении по полевой дороге вдоль лесополосы, оставляя ее на территории Мартыновского сельского поселения, далее вдоль лесного массива, оставляя его на территории Мартыновского сельского поселения |
| 27. | 20.049 | 433993,34 | 2347931,86 | в общем западном направлении вдоль лесополосы, оставляя ее на территории Малоорловского сельского поселения |
| 28. | 20.050 | 433939,66 | 2345185,64 | в общем южном направлении вдоль лесополосы, оставляя ее на территории Малоорловского сельского поселения |
| 29. | 20.050a | 433100,96 | 2345198,51 | в общем юго-западном направлении по тальвегу балки |
| 30. | 20.051 | 431796,80 | 2343928,94 | в общем южном направлении вдоль лесополосы, оставляя ее на территории Новоселовского сельского поселения, далее по прямой, пересекая автодорогу с покрытием, далее вдоль лесополосы, оставляя ее на территории Новоселовского сельского поселения, далее по прямой |
| 31. | 20.071 | 424649,85 | 2344016,76 | по прямой в южном направлении |
| 32. | 20.072 | 423963,49 | 2344020,96 | в общем западном направлении |
| 33. | 20.073 | 423960,01 | 2343094,14 | в общем юго-восточном направлении по руслу реки Сал |
| 34. | 20.074 | 417562,09 | 2348078,24 | »; |

17) приложение 15 изложить в редакции согласно приложению 8 к настоящему Областному закону;

18) приложение 16 изложить в следующей редакции:

«Приложение 16

к Областному закону «Об установлении границ и наделении соответствующим

статусом муниципального образования
«Мартыновский район» и муниципальных
образований в его составе»

**КАТАЛОГ КООРДИНАТ ОСНОВНЫХ ПОВОРОТНЫХ ТОЧЕК
ГРАНИЦЫ МУНИЦИПАЛЬНОГО ОБРАЗОВАНИЯ
«НОВОСЕЛОВСКОЕ СЕЛЬСКОЕ ПОСЕЛЕНИЕ»**

| № п/п | № точки | X (м) | Y (м) | Описание отрезка границы |
|----------|---------|-----------|------------|--|
| 1 | 2 | 3 | 4 | 5 |
| 1. | 20.051 | 431796,80 | 2343928,94 | в общем южном направлении вдоль лесополосы, оставляя ее на территории Новоселовского сельского поселения, далее по прямой, пересекая автодорогу с покрытием, далее вдоль лесополосы, оставляя ее на территории Новоселовского сельского поселения, далее по прямой |
| 2. | 20.071 | 424649,85 | 2344016,76 | по прямой в южном направлении |
| 3. | 20.072 | 423963,49 | 2344020,96 | в общем западном направлении |
| 4. | 20.073 | 423960,01 | 2343094,14 | в общем юго-восточном направлении по руслу реки Сал |
| 5. | 20.074 | 417562,09 | 2348078,24 | в общем южном направлении, пересекая лесополосу |
| 6. | 20.075 | 416976,75 | 2348057,17 | в общем восточном направлении, пересекая Донской магистральный канал, далее вдоль автодороги с покрытием, оставляя ее на территории Новоселовского сельского поселения |
| 7. | 20.076 | 417012,50 | 2352013,22 | в общем южном направлении, пересекая автодорогу с покрытием, далее вдоль лесополосы, оставляя ее на территории Новоселовского сельского поселения, пересекая канал, далее вдоль этой лесополосы, оставляя ее на территории Новоселовского сельского поселения |
| 8. | 20.077 | 412031,54 | 2352078,20 | в общем западном направлении, пересекая лесополосу, далее вдоль лесополосы, оставляя ее на территории Рубашкинского сельского поселения |

| 1 | 2 | 3 | 4 | 5 |
|-----|-------------|-----------|------------|--|
| 9. | 078-082.015 | 412036,69 | 2351480,24 | |
| 10. | 20.051 | 431796,80 | 2343928,94 | в общем западно-северо-западном направлении по тальвегу балки Лесная |
| 11. | 20.052 | 432800,08 | 2338968,46 | по прямой в северном направлении, далее по полевой дороге вдоль лесополосы, оставляя ее на территории Новоселовского сельского поселения |
| 12. | 20.053 | 433358,84 | 2338970,32 | в общем западном направлении |
| 13. | 20.053a | 433364,62 | 2336869,87 | в общем южном направлении по полевой дороге |
| 14. | 20.054 | 432945,69 | 2336884,99 | в общем западно-юго-западном направлении по тальвегу балки Лесная |
| 15. | 20.054a | 432038,70 | 2333970,89 | по прямой в южном направлении, пересекая автодорогу с покрытием |
| 16. | 20.055 | 431570,96 | 2333976,05 | в общем северо-западном направлении вдоль автодороги с покрытием, оставляя ее на территории Малоорловского сельского поселения |
| 17. | 20.056 | 432295,39 | 2332892,61 | по прямой в юго-юго-западном направлении |
| 18. | 20.057 | 431805,40 | 2332562,78 | в общем восточно-юго-восточном направлении по каналу |
| 19. | 20.058 | 431621,69 | 2333035,57 | в общем южном направлении, вначале по каналу, далее по прямой |
| 20. | 20.059 | 429751,65 | 2332976,79 | в общем западном направлении по проселочной дороге |
| 21. | 20.060 | 429786,62 | 2332528,02 | в общем юго-юго-западном направлении по тальвегу балки Лесная |
| 22. | 20.061 | 429546,80 | 2332491,60 | в общем южном направлении по руслу реки Сал |

| 1 | 2 | 3 | 4 | 5 |
|-----|--------|-----------|------------|--|
| 23. | 20.062 | 427969,05 | 2332621,34 | в общем южном направлении вдоль канала, оставляя его на территории Новоселовского сельского поселения, далее пересекая Донской Магистральный канал |
| 24. | 20.063 | 421132,65 | 2332041,39 | в общем восточно-северо-восточном направлении вдоль Донского Магистрального канала и лесополосы, оставляя их на территории Новоселовского сельского поселения |
| 25. | 20.064 | 422077,39 | 2334161,15 | в общем восточно-юго-восточном направлении вдоль лесополосы, оставляя ее на территории Новоселовского сельского поселения, далее по полевой дороге вдоль Донского Магистрального канала и лесополосы, оставляя их на территории Новоселовского сельского поселения |
| 26. | 20.065 | 420901,69 | 2337035,52 | по прямой в южном направлении вдоль лесополосы, оставляя ее на территории Малоорловского сельского поселения |
| 27. | 20.066 | 417923,07 | 2337054,60 | по прямой в западном направлении по полевой дороге вдоль лесополосы, оставляя ее на территории Малоорловского сельского поселения |
| 28. | 20.067 | 417919,12 | 2336063,70 | по прямой в южном направлении вдоль лесополосы, оставляя ее на территории Малоорловского сельского поселения |
| 29. | 20.068 | 417559,30 | 2336067,30 | в общем западном направлении по полевой дороге вдоль лесополосы, оставляя ее на территории Малоорловского сельского поселения |
| 30. | 20.069 | 417554,95 | 2332063,60 | по прямой в южном направлении по полевой дороге вдоль лесополосы, оставляя ее на территории Малоорловского сельского поселения, пересекая канал |

| 1 | 2 | 3 | 4 | 5 |
|-----|--------------|-----------|------------|---|
| 31. | 20.070 | 416671,99 | 2332065,58 | в общем западном направлении по полевой дороге вдоль лесополосы, оставляя ее на территории Малоорловского сельского поселения |
| 32. | 20.046 | 416694,33 | 2329414,60 | в общем южном направлении по проселочной дороге вдоль лесополосы, оставляя ее на территории Комаровского сельского поселения |
| 33. | 078-082.006 | 412889,59 | 2329430,84 | в общем восточном направлении по полевой дороге вдоль лесополосы, оставляя ее на территории Мартыновского района |
| 34. | 078-082.007 | 412917,79 | 2336067,74 | в общем южном направлении вдоль лесополосы, оставляя ее на территории Пролетарского района, далее пересекая канаву |
| 35. | 078-082.008 | 410926,09 | 2336120,57 | в общем восточном направлении по полевой дороге вдоль канавы, оставляя ее на территории Мартыновского района |
| 36. | 078-082.009 | 410954,68 | 2338093,69 | в общем восточном направлении по полевой дороге вдоль лесополосы, оставляя ее на территории Мартыновского района, далее пересекая балку Сухая Ряска, далее по полевой дороге вдоль лесополосы, оставляя ее на территории Пролетарского района |
| 37. | 078-082.009а | 410993,52 | 2344327,89 | в общем восточном направлении, пересекая балку Улюкова, далее по полевой дороге вдоль лесополосы, оставляя ее на территории Мартыновского района |
| 38. | 078-082.010 | 411028,69 | 2345731,34 | в общем северном направлении по проселочной дороге вдоль лесополосы, оставляя ее на территории Мартыновского района |
| 39. | 078-082.011 | 413030,89 | 2346019,04 | в общем северо-восточном направлении, пересекая автодорогу с покрытием |

| 1 | 2 | 3 | 4 | 5 |
|-----|--------------|-----------|------------|---|
| 40. | 078-082.012 | 414175,69 | 2347262,24 | по прямой в юго-восточном направлении |
| 41. | 078-082.013 | 413426,89 | 2347872,44 | по прямой в восточно-северо-восточном направлении |
| 42. | 078-082.013а | 413478,79 | 2348068,04 | в общем юго-юго-восточном направлении, вначале по прямой, далее вдоль лесополосы, оставляя ее на территории Пролетарского района |
| 43. | 078-082.014 | 412013,15 | 2348633,92 | в общем восточном направлении вдоль лесополосы, оставляя ее на территории Мартыновского района, далее по полевой дороге вдоль лесополосы, оставляя ее на территории Пролетарского района, пересекая канал |
| 44. | 078-082.015 | 412036,69 | 2351480,24 | »; |

19) приложение 17 изложить в редакции согласно приложению 9 к настоящему Областному закону;

20) приложение 18 изложить в следующей редакции:

«Приложение 18

к Областному закону «Об установлении границ и наделении соответствующим статусом муниципального образования «Мартыновский район» и муниципальных образований в его составе»

**КАТАЛОГ КООРДИНАТ ОСНОВНЫХ ПОВОРОТНЫХ ТОЧЕК
ГРАНИЦЫ МУНИЦИПАЛЬНОГО ОБРАЗОВАНИЯ
«РУБАШКИНСКОЕ СЕЛЬСКОЕ ПОСЕЛЕНИЕ»**

| № п/п | № точки | X (м) | Y (м) | Описание отрезка границы |
|-------|---------|-----------|------------|--|
| 1 | 2 | 3 | 4 | 5 |
| 1. | 20.083 | 436930,37 | 2357264,88 | в общем восточном направлении по балке |

| 1 | 2 | 3 | 4 | 5 |
|----|--------|-----------|------------|--|
| 2. | 20.097 | 436972,31 | 2359266,48 | в общем северо-северо-восточном направлении по проселочной дороге, далее по проселочной дороге вдоль лесополосы, оставляя ее на территории Южненского сельского поселения |
| 3. | 20.098 | 438629,09 | 2360217,96 | в общем восточном направлении вдоль лесополосы, оставляя ее на территории Рубашкинского сельского поселения |
| 4. | 20.099 | 438645,01 | 2361968,93 | в общем южном направлении вдоль лесополосы, оставляя ее на территории Рубашкинского сельского поселения, далее пересекая балку Водина, далее вдоль лесополосы, оставляя ее на территории Южненского сельского поселения, далее вдоль канала, оставляя его на территории Южненского сельского поселения |
| 5. | 20.100 | 430111,09 | 2362376,84 | в общем северо-восточном направлении по руслу реки Сал |
| 6. | 20.101 | 433530,28 | 2364536,05 | в общем юго-юго-восточном направлении по руслу реки Сал |
| 7. | 20.102 | 431145,87 | 2365938,10 | в общем юго-западном направлении пересекая автодорогу с покрытием, далее вдоль лесополосы, оставляя ее на территории Рубашкинского сельского поселения |
| 8. | 20.103 | 428254,59 | 2363709,47 | в общем юго-юго-восточном направлении вдоль автодороги с покрытием, оставляя ее на территории Рубашкинского сельского поселения, далее пересекая проселочную дорогу и Верхнесальский канал |
| 9. | 20.104 | 423671,86 | 2367800,43 | в общем восточном направлении вдоль Верхнесальского канала, оставляя его на территории Южненского сельского поселения |

| 1 | 2 | 3 | 4 | 5 |
|-----|-------------|-----------|------------|--|
| 10. | 20.105 | 423648,84 | 2371585,23 | в общем южном направлении по полевой дороге вдоль лесополосы, оставляя ее на территории Рубашкинского сельского поселения |
| 11. | 20.106 | 421991,75 | 2371528,24 | в общем западном направлении по полевой дороге вдоль лесополосы, оставляя ее на территории Рубашкинского сельского поселения |
| 12. | 20.107 | 421976,20 | 2368026,19 | в общем южном направлении по полевой дороге вдоль лесополосы, оставляя ее на территории Рубашкинского сельского поселения, далее пересекая автодорогу с покрытием, далее вдоль лесополосы, оставляя ее на территории Рубашкинского сельского поселения, далее по прямой, далее по полевой дороге вдоль лесополосы, оставляя ее на территории Рубашкинского сельского поселения |
| 13. | 082-083.003 | 414111,43 | 2368042,01 | |
| 14. | 20.083 | 436930,37 | 2357264,88 | в общем юго-западном направлении по балке |
| 15. | 20.084 | 435871,68 | 2356341,53 | в общем западно-северо-западном направлении по тальвегу балки Водина |
| 16. | 20.085 | 436814,52 | 2353928,44 | в общем южном направлении по полевой дороге вдоль лесополосы, оставляя ее на территории Мартыновского сельского поселения, далее по прямой, далее вдоль лесополосы, оставляя ее на территории Рубашкинского сельского поселения, далее по полевой дороге |

| 1 | 2 | 3 | 4 | 5 |
|-----|--------|-----------|------------|--|
| 17. | 20.086 | 430675,69 | 2353943,84 | в общем юго-западном направлении по проселочной дороге между лесополосами, оставляя одну на территории Мартыновского сельского поселения, другую – на территории Рубашкинского сельского поселения |
| 18. | 20.087 | 430040,38 | 2353225,29 | в общем юго-восточном направлении, далее по береговой линии пересыхающего пруда |
| 19. | 20.088 | 429741,46 | 2353577,81 | в общем юго-юго-западном направлении по береговой линии пересыхающего пруда, далее по полевой дороге, далее вдоль гидротехнических сооружений, оставляя их на территории Мартыновского сельского поселения |
| 20. | 20.089 | 427670,29 | 2352968,24 | в общем восточном направлении по руслу реки Сал |
| 21. | 20.090 | 427753,25 | 2354145,55 | по прямой в южном направлении между лесополосами, оставляя одну на территории Мартыновского сельского поселения, другую – на территории Рубашкинского сельского поселения, далее пересекая лесополосу и автодорогу с покрытием |
| 22. | 20.091 | 426914,41 | 2354095,61 | в общем западном направлении вдоль автодороги с покрытием, оставляя ее на территории Мартыновского сельского поселения |
| 23. | 20.092 | 427011,01 | 2353281,62 | в общем южном направлении вдоль автодороги с покрытием, оставляя ее на территории Мартыновского сельского поселения |
| 24. | 20.093 | 425839,59 | 2353207,67 | в общем западно-северо-западном направлении, пересекая автодорогу с покрытием |
| 25. | 20.094 | 425915,29 | 2352688,04 | в общем юго-юго-западном направлении по руслу реки Сал |

| 1 | 2 | 3 | 4 | 5 |
|-----|-------------|-----------|------------|---|
| 26. | 20.095 | 421361,80 | 2351036,39 | в общем западно-северо-западном направлении по руслу реки Сал |
| 27. | 20.096 | 423531,35 | 2347282,14 | в общем юго-юго-восточном направлении по руслу реки Сал |
| 28. | 20.074 | 417562,09 | 2348078,24 | в общем южном направлении, пересекая лесополосу |
| 29. | 20.075 | 416976,75 | 2348057,17 | в общем восточном направлении, пересекая Донской магистральный канал, далее вдоль автодороги с покрытием, оставляя ее на территории Новоселовского сельского поселения |
| 30. | 20.076 | 417012,50 | 2352013,22 | в общем южном направлении, пересекая автодорогу с покрытием, далее вдоль лесополосы, оставляя ее на территории Новоселовского сельского поселения, пересекая канал, далее вдоль этой лесополосы, оставляя ее на территории Новоселовского сельского поселения |
| 31. | 20.077 | 412031,54 | 2352078,20 | в общем западном направлении, пересекая лесополосу, далее вдоль лесополосы, оставляя ее на территории Рубашкинского сельского поселения |
| 32. | 078-082.015 | 412036,69 | 2351480,24 | в общем южном направлении по полевой дороге вдоль лесополосы, оставляя ее на территории Пролетарского района |
| 33. | 078-082.016 | 410011,09 | 2351493,44 | в общем восточном направлении по полевой дороге, далее по полевой дороге вдоль лесополосы, оставляя ее на территории Мартыновского района |
| 34. | 078-082.017 | 410046,50 | 2355102,86 | по прямой в северном направлении по полевой дороге вдоль лесополосы, оставляя ее на территории Мартыновского района |

| 1 | 2 | 3 | 4 | 5 |
|-----|-------------|-----------|------------|--|
| 35. | 078-082.018 | 411033,09 | 2355097,48 | по прямой в восточном направлении по полевой дороге вдоль лесополосы, оставляя ее на территории Мартыновского района, и далее по прямой |
| 36. | 082 | 411052,25 | 2360332,18 | в общем восточном направлении, вначале по прямой, далее по полевой дороге вдоль лесополосы, оставляя ее на территории Мартыновского района, далее по полевой дороге между лесополосами, оставляя одну на территории Мартыновского района, другую – на территории Орловского района |
| 37. | 082-083.001 | 411097,09 | 2364095,24 | в общем северном направлении по полевой дороге вдоль лесополосы, оставляя ее на территории Мартыновского района |
| 38. | 082-083.002 | 414088,69 | 2364092,24 | в общем восточном направлении вдоль лесополосы, оставляя ее на территории Мартыновского района, далее по полевой дороге вдоль лесополосы, оставляя ее на территории Орловского района, далее по полевой дороге вдоль лесополосы, оставляя ее на территории Мартыновского района |
| 39. | 082-083.003 | 414111,43 | 2368042,01 | »; |

21) приложение 19 изложить в редакции согласно приложению 10 к настоящему Областному закону;

22) приложение 20 изложить в следующей редакции:

«Приложение 20

к Областному закону «Об установлении границ и наделении соответствующим статусом муниципального образования «Мартыновский район» и муниципальных образований в его составе»

**КАТАЛОГ КООРДИНАТ ОСНОВНЫХ ПОВОРОТНЫХ ТОЧЕК
ГРАНИЦЫ МУНИЦИПАЛЬНОГО ОБРАЗОВАНИЯ
«ЮЖНЕНСКОЕ СЕЛЬСКОЕ ПОСЕЛЕНИЕ»**

| № п/п | № точки | X (м) | Y (м) | Описание отрезка границы |
|-------|-------------|-----------|------------|---|
| 1 | 2 | 3 | 4 | 5 |
| 1. | 066-084.014 | 441303,63 | 2357110,22 | в общем восточном направлении между каналом и лесополосой, оставляя канал на территории Волгодонского района, лесополосу – на территории Мартыновского района, далее вдоль лесополосы, оставляя ее на территории Мартыновского района |
| 2. | 066-084.015 | 441409,70 | 2362057,93 | по прямой в северном направлении вдоль лесного массива, оставляя его на территории Мартыновского района |
| 3. | 066-084.016 | 443065,39 | 2362021,34 | в общем восточном направлении по полевой дороге вдоль лесного массива, оставляя его на территории Мартыновского района, далее пересекая автодорогу с покрытием и канал |
| 4. | 066-084.017 | 443122,34 | 2364666,51 | в общем восточном направлении |
| 5. | 066-084.018 | 443129,92 | 2365905,22 | в общем южном направлении вдоль канала, оставляя его на территории Мартыновского района |
| 6. | 066-084.019 | 441069,18 | 2365992,93 | в общем южном направлении по проселочной дороге вдоль железной дороги, оставляя ее на территории Мартыновского района |
| 7. | 066-084.020 | 438543,25 | 2366004,86 | в общем восточно-юго-восточном направлении |
| 8. | 066-084.021 | 438238,03 | 2366743,41 | в общем южном направлении вдоль квартала жилой застройки поселка Центральный, оставляя его на территории Мартыновского района |
| 9. | 066-084.022 | 438115,03 | 2366749,41 | по прямой в восточном направлении вдоль автодороги с покрытием, оставляя ее на территории Мартыновского района |

| 1 | 2 | 3 | 4 | 5 |
|-----|-------------|-----------|------------|---|
| 10. | 066-084.023 | 438115,03 | 2366856,21 | в общем северном направлении вдоль квартала жилой застройки поселка Центральный, оставляя его на территории Мартыновского района |
| 11. | 066-084.024 | 438279,43 | 2366864,01 | в общем восточно-юго-восточном направлении |
| 12. | 066-084.025 | 438215,83 | 2367528,81 | по прямой в юго-восточном направлении вдоль автодороги с покрытием, оставляя ее на территории Волгодонского района |
| 13. | 066-084.026 | 438041,23 | 2367639,21 | по прямой в западном направлении, далее в общем западно-северо-западном направлении, далее по прямой в западном направлении вдоль автодороги с покрытием, оставляя ее на территории Мартыновского района, далее в общем западном направлении |
| 14. | 066-084.027 | 438118,35 | 2365992,64 | в общем южном направлении, вначале по прямой, пересекая железную дорогу, далее вдоль квартала жилой застройки поселка Центральный, оставляя его на территории Мартыновского района, пересекая улучшенную грунтовую дорогу |
| 15. | 066-084.028 | 436718,58 | 2365898,70 | в общем западном направлении вдоль автодороги с покрытием, оставляя ее на территории Волгодонского района |
| 16. | 066-084.029 | 436709,40 | 2365601,93 | в общем юго-юго-восточном направлении между автодорогой с покрытием и лесополосой, оставляя автодорогу на территории Мартыновского района, лесополосу – на территории Волгодонского района, далее вдоль автодороги с покрытием и лесополосы, оставляя их на территории Мартыновского района, далее вдоль автодороги с покрытием, оставляя ее на территории Мартыновского района |

| 1 | 2 | 3 | 4 | 5 |
|-----|-------------|-----------|------------|--|
| 17. | 066-084.030 | 435509,01 | 2365868,54 | по прямой в восточно-северо-восточном направлении |
| 18. | 066-084.031 | 435541,93 | 2365980,92 | по прямой в юго-юго-восточном направлении вдоль канала, оставляя его на территории Мартыновского района |
| 19. | 066-084.032 | 435284,29 | 2366083,04 | по прямой в восточно-юго-восточном направлении |
| 20. | 066-084.033 | 434912,83 | 2367070,41 | в общем северо-восточном направлении по полевой дороге |
| 21. | 066-084.034 | 435160,29 | 2367359,70 | в общем северо-северо-восточном направлении, пересекая проселочную дорогу |
| 22. | 066-084.035 | 435631,50 | 2367424,10 | по прямой в восточно-северо-восточном направлении, пересекая железную дорогу |
| 23. | 066-084.036 | 435739,30 | 2368004,70 | в общем восточно-северо-восточном направлении вдоль лесополосы, оставляя ее на территории Мартыновского района |
| 24. | 066-084.037 | 436009,50 | 2368428,75 | в общем юго-восточном направлении вдоль канала, оставляя его на территории Мартыновского района |
| 25. | 066-084.038 | 435478,03 | 2368971,49 | в общем юго-юго-западном направлении вдоль лесополосы, оставляя ее на территории Волгодонского района |
| 26. | 066-084.039 | 434818,92 | 2368913,75 | по прямой в юго-юго-западном направлении |
| 27. | 066-084.040 | 434472,80 | 2368788,75 | в общем восточном направлении вдоль лесополосы, оставляя ее на территории Волгодонского района |
| 28. | 066-084.041 | 434487,75 | 2369189,19 | в общем юго-юго-восточном направлении вдоль лесополосы, оставляя ее на территории Волгодонского района |
| 29. | 066-084.042 | 433806,00 | 2369304,11 | в общем юго-юго-западном направлении по дамбе |
| 30. | 066-084.043 | 432152,04 | 2368679,28 | в общем северо-северо-западном направлении по дамбе |

| 1 | 2 | 3 | 4 | 5 |
|-----|-------------|-----------|------------|--|
| 31. | 066-084.044 | 434061,82 | 2368391,52 | в общем северном направлении вдоль лесополосы, оставляя ее на территории Волгодонского района, далее пересекая грунтовую и полевою дороги |
| 32. | 066-084.045 | 434858,01 | 2368320,73 | в общем западном направлении вдоль каменного забора, оставляя его на территории Мартыновского района, далее огибая нежилые строения и оставляя их на территории Мартыновского района |
| 33. | 066-084.046 | 434877,12 | 2367950,74 | в общем юго-западном направлении между автодорогой с покрытием и лесополосой, оставляя автодорогу на территории Мартыновского района, лесополосу – на территории Волгодонского района |
| 34. | 066-084.047 | 433798,03 | 2366467,98 | в общем южном направлении по сухой канаве, далее по полевой дороге вдоль лесного массива, далее вдоль лесополосы, оставляя их на территории Волгодонского района |
| 35. | 066-084.048 | 431661,20 | 2366532,12 | в общем восточно-северо-восточном направлении по руслу реки Сал |
| 36. | 066-084.049 | 432814,05 | 2369783,97 | в общем восточно-северо-восточном направлении |
| 37. | 20.108 | 432862,30 | 2369998,47 | в общем южном направлении вдоль лесополосы, оставляя ее на территории Южненского сельского поселения, далее пересекая автодорогу с покрытием, далее по полевой дороге вдоль лесополосы, оставляя ее на территории Ильиновского сельского поселения |
| 38. | 20.109 | 430497,01 | 2369960,49 | в общем восточно-северо-восточном направлении по полевой дороге |
| 39. | 20.110 | 430826,61 | 2371187,27 | в общем юго-юго-восточном направлении по полевой дороге |
| 40. | 20.111 | 430518,60 | 2371406,48 | в общем восточно-северо-восточном направлении |

| 1 | 2 | 3 | 4 | 5 |
|-----|-------------|-----------|------------|--|
| 41. | 20.112 | 430601,00 | 2371819,43 | в общем юго-юго-восточном направлении между автодорогой с покрытием, оставляя ее на территории Ильиновского сельского поселения, и лесополосой, оставляя ее на территории Южненского сельского поселения |
| 42. | 20.113 | 430395,79 | 2371885,61 | в общем южном направлении по проселочной дороге вдоль лесополосы, оставляя ее на территории Южненского сельского поселения |
| 43. | 20.114 | 426597,71 | 2372031,84 | в общем южном направлении по проселочной дороге вдоль лесополосы, оставляя ее на территории Южненского сельского поселения |
| 44. | 20.115 | 425087,08 | 2372061,22 | в общем западном направлении по полевой дороге |
| 45. | 20.116 | 425041,82 | 2371611,39 | в общем южном направлении, пересекая проселочную дорогу и Верхнесальский канал |
| 46. | 20.105 | 423648,84 | 2371585,23 | |
| 47. | 066-084.014 | 441303,63 | 2357110,22 | в общем южном направлении по полевой дороге, далее вдоль лесополосы, оставляя ее на территории Мартыновского сельского поселения |
| 48. | 20.078 | 439800,35 | 2357124,93 | в общем западном направлении по полевой дороге вдоль лесополосы, оставляя ее на территории Мартыновского сельского поселения |
| 49. | 20.079 | 439802,71 | 2356824,52 | в общем южном направлении вдоль лесополосы, оставляя ее на территории Южненского сельского поселения |
| 50. | 20.080 | 438612,55 | 2356806,25 | в общем восточном направлении |
| 51. | 20.081 | 438603,67 | 2357100,29 | в общем южном направлении по полевой дороге |
| 52. | 20.082 | 437034,33 | 2357264,76 | в общем южном направлении |

| 1 | 2 | 3 | 4 | 5 |
|-----|--------|-----------|------------|--|
| 53. | 20.083 | 436930,37 | 2357264,88 | в общем восточном направлении по балке |
| 54. | 20.097 | 436972,31 | 2359266,48 | в общем северо-северо-восточном направлении по проселочной дороге, далее по проселочной дороге вдоль лесополосы, оставляя ее на территории Южненского сельского поселения |
| 55. | 20.098 | 438629,09 | 2360217,96 | в общем восточном направлении вдоль лесополосы, оставляя ее на территории Рубашкинского сельского поселения |
| 56. | 20.099 | 438645,01 | 2361968,93 | в общем южном направлении вдоль лесополосы, оставляя ее на территории Рубашкинского сельского поселения, далее пересекая балку Водина, далее вдоль лесополосы, оставляя ее на территории Южненского сельского поселения, далее вдоль канала, оставляя его на территории Южненского сельского поселения |
| 57. | 20.100 | 430111,09 | 2362376,84 | в общем северо-восточном направлении по руслу реки Сал |
| 58. | 20.101 | 433530,28 | 2364536,05 | в общем юго-юго-восточном направлении по руслу реки Сал |
| 59. | 20.102 | 431145,87 | 2365938,10 | в общем юго-западном направлении, пересекая автодорогу с покрытием, далее вдоль лесополосы, оставляя ее на территории Рубашкинского сельского поселения |
| 60. | 20.103 | 428254,59 | 2363709,47 | в общем юго-юго-восточном направлении вдоль автодороги с покрытием, оставляя ее на территории Рубашкинского сельского поселения, далее пересекая проселочную дорогу и Верхнесальский канал |
| 61. | 20.104 | 423671,86 | 2367800,43 | в общем восточном направлении вдоль Верхнесальского канала, оставляя его на территории Южненского сельского поселения |
| 62. | 20.105 | 423648,84 | 2371585,23 | ». |

Статья 2

Настоящий Областной закон вступает в силу с 1 июня 2017 года.

Губернатор
Ростовской области

г. Ростов-на-Дону
23 мая 2017 года
№ 1129-ЗС



В.Ю. Голубев

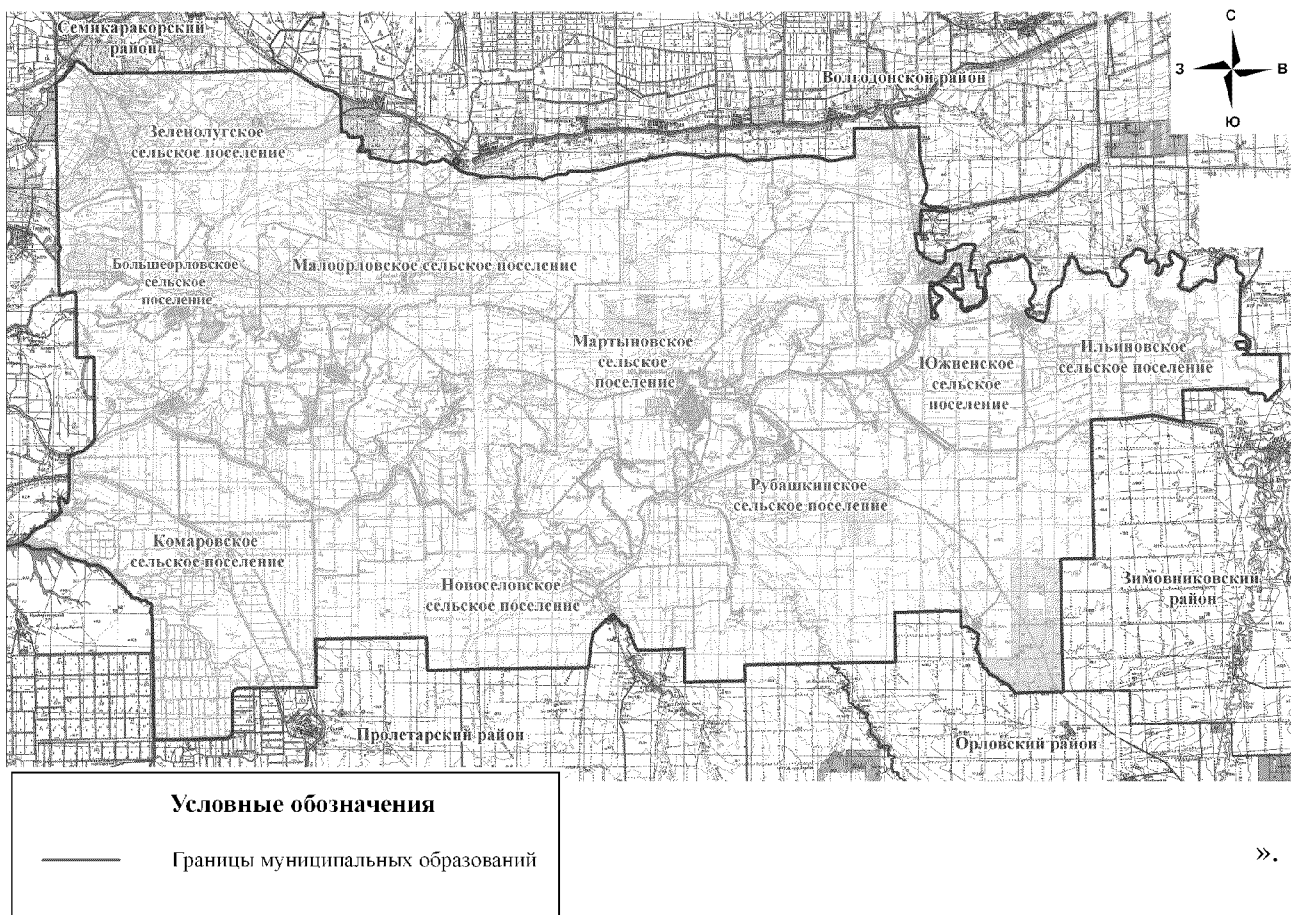
Приложение 1

к Областному закону «О внесении изменений
в Областной закон «Об установлении границ
и наделении соответствующим статусом
муниципального образования «Мартыновский район»
и муниципальных образований в его составе»

«Приложение 1

к Областному закону «Об установлении границ
и наделении соответствующим статусом
муниципального образования «Мартыновский район»
и муниципальных образований в его составе»

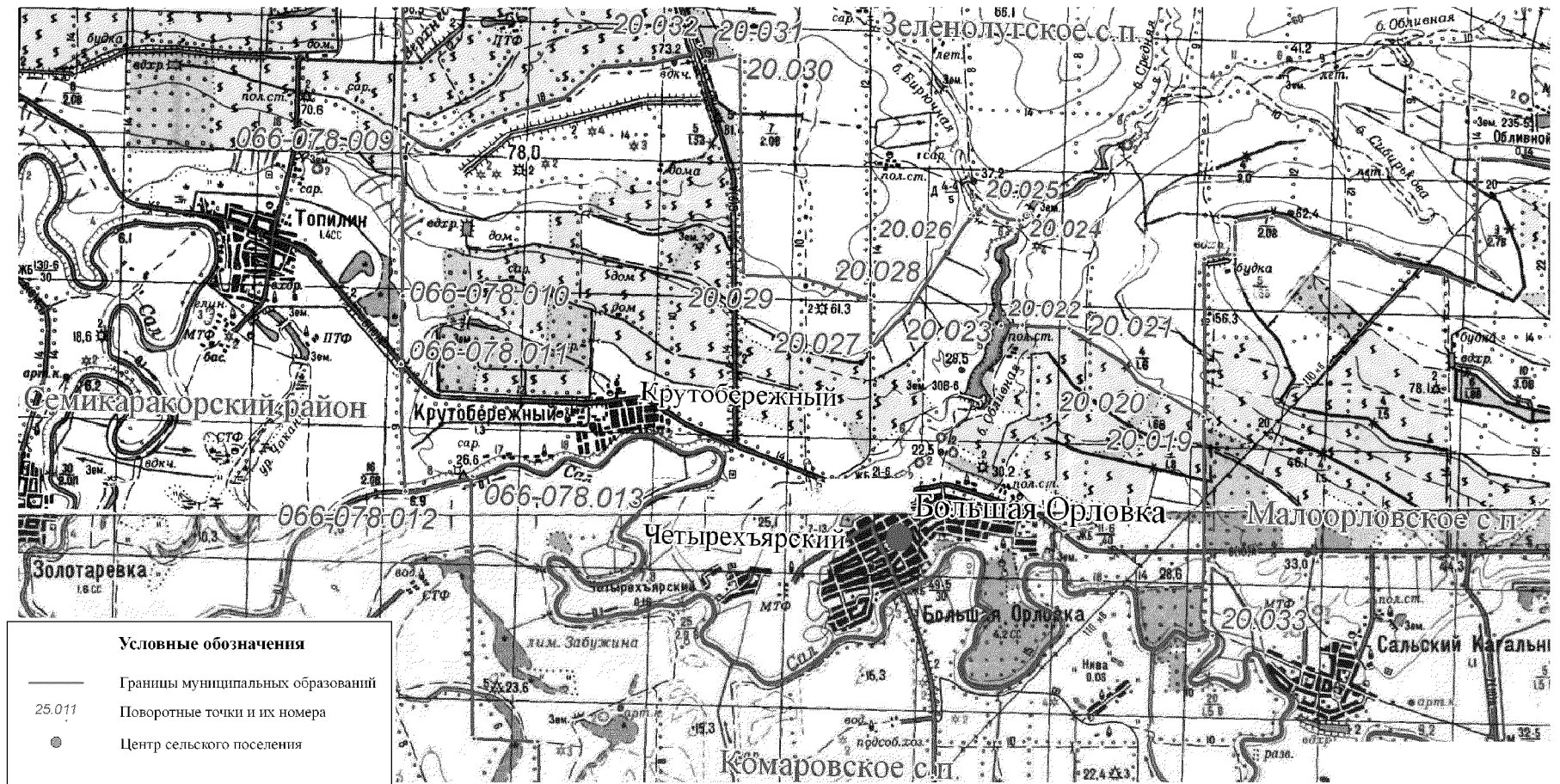
**КАРТА-СХЕМА ГРАНИЦЫ МУНИЦИПАЛЬНОГО ОБРАЗОВАНИЯ
«МАРТЫНОВСКИЙ РАЙОН»**



Приложение 2
к Областному закону «О внесении изменений в Областной закон
«Об установлении границ и наделении соответствующим статусом
муниципального образования «Мартыновский район»
и муниципальных образований в его составе»

«Приложение 3
к Областному закону «Об установлении границ и наделении
соответствующим статусом муниципального образования
«Мартыновский район» и муниципальных образований в его составе»

**КАРТА-СХЕМА ГРАНИЦЫ МУНИЦИПАЛЬНОГО ОБРАЗОВАНИЯ
«БОЛЬШЕОРЛОВСКОЕ СЕЛЬСКОЕ ПОСЕЛЕНИЕ»**



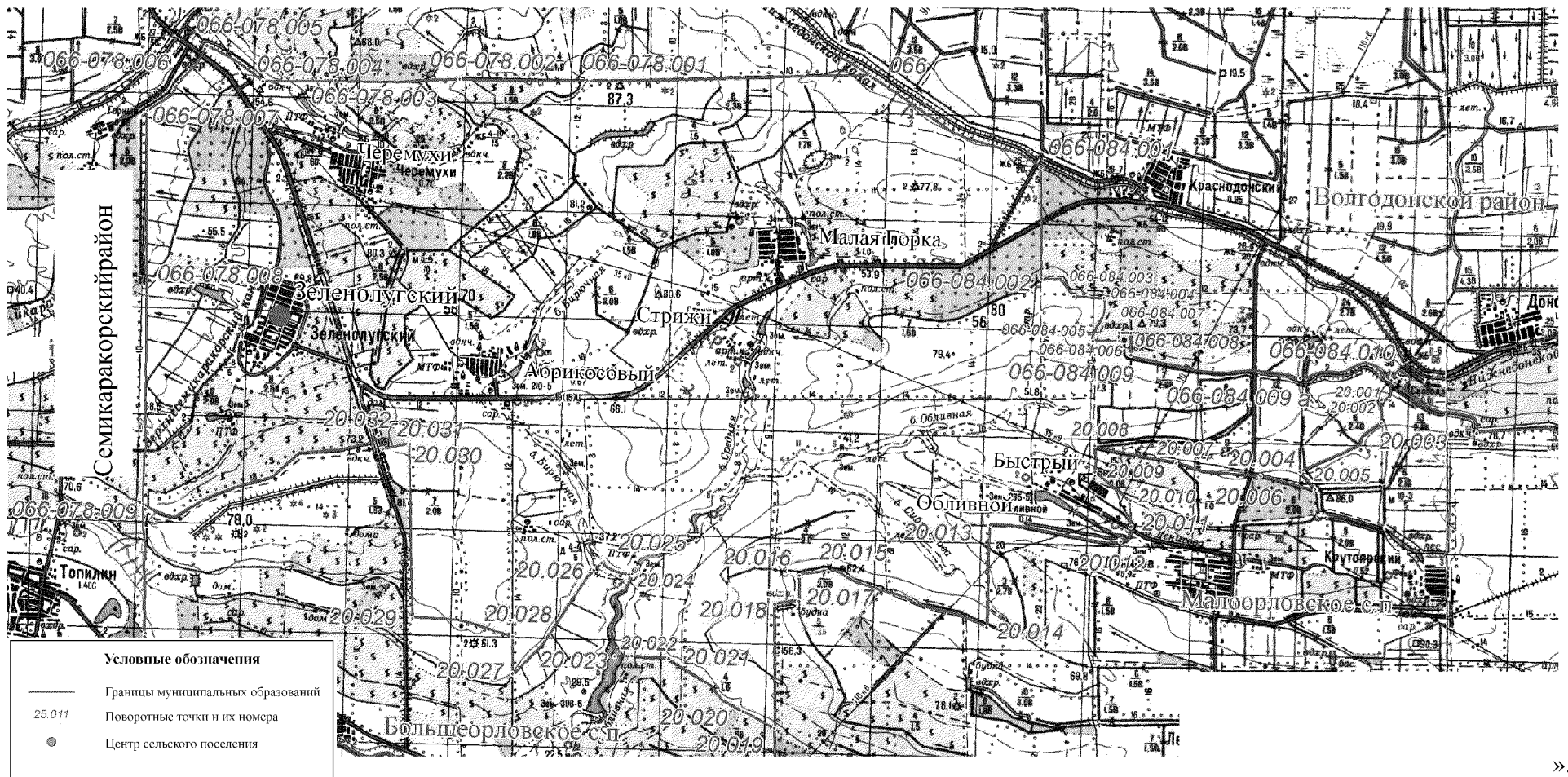
Приложение 3

к Областному закону «О внесении изменений в Областной закон
«Об установлении границ и наделении соответствующим статусом
муниципального образования «Мартыновский район»
и муниципальных образований в его составе»

«Приложение 5

к Областному закону «Об установлении границ и наделении
соответствующим статусом муниципального образования
«Мартыновский район» и муниципальных образований в его составе»

КАРТА-СХЕМА ГРАНИЦЫ МУНИЦИПАЛЬНОГО ОБРАЗОВАНИЯ «ЗЕЛЕНОЛУГСКОЕ СЕЛЬСКОЕ ПОСЕЛЕНИЕ»



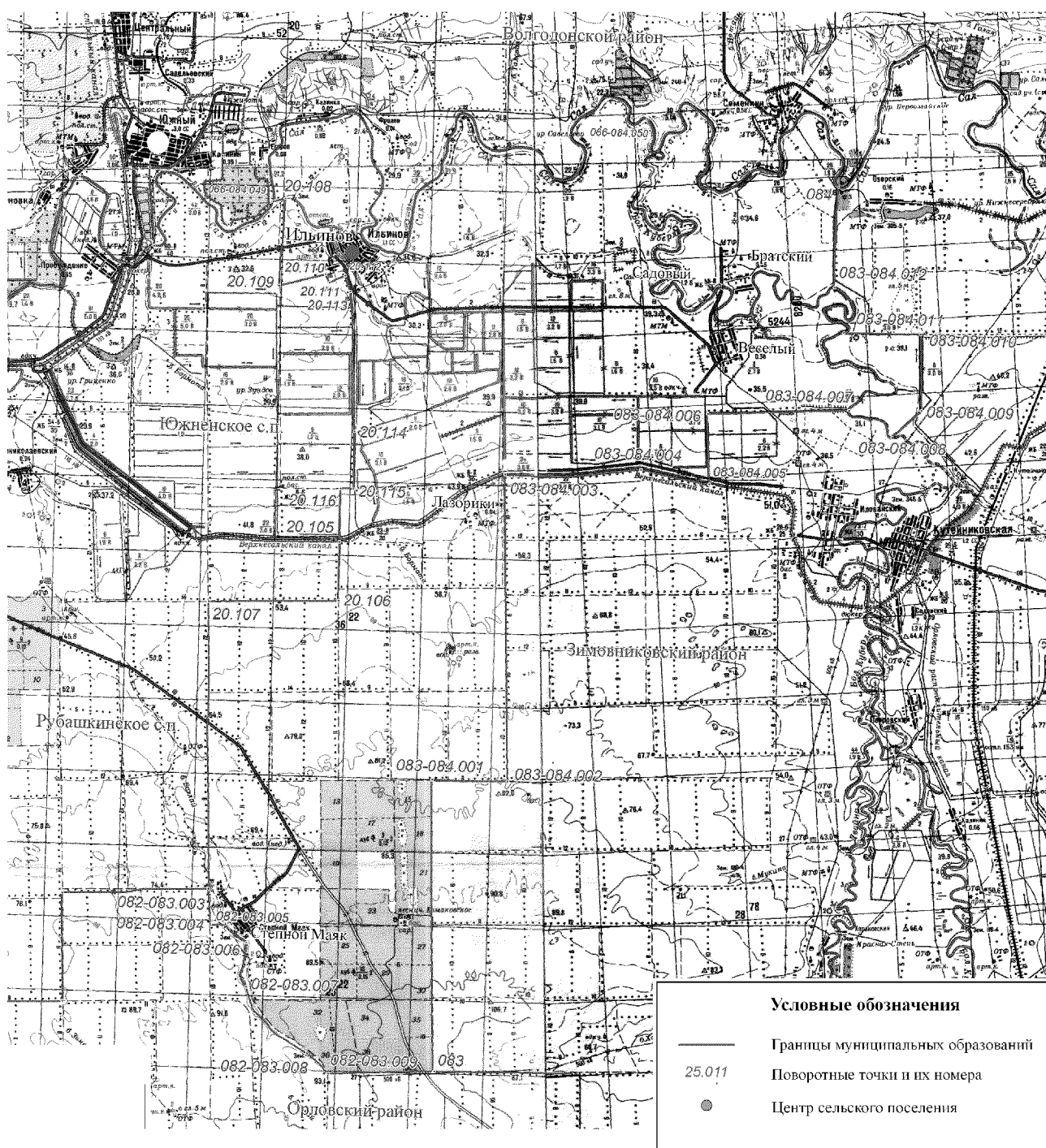
Приложение 4

к Областному закону «О внесении изменений
в Областной закон «Об установлении границ
и наделении соответствующим статусом
муниципального образования «Мартыновский район»
и муниципальных образований в его составе»

«Приложение 7

к Областному закону «Об установлении границ
и наделении соответствующим статусом
муниципального образования «Мартыновский район»
и муниципальных образований в его составе»

КАРТА-СХЕМА ГРАНИЦЫ МУНИЦИПАЛЬНОГО ОБРАЗОВАНИЯ «ИЛЬИНОВСКОЕ СЕЛЬСКОЕ ПОСЕЛЕНИЕ»



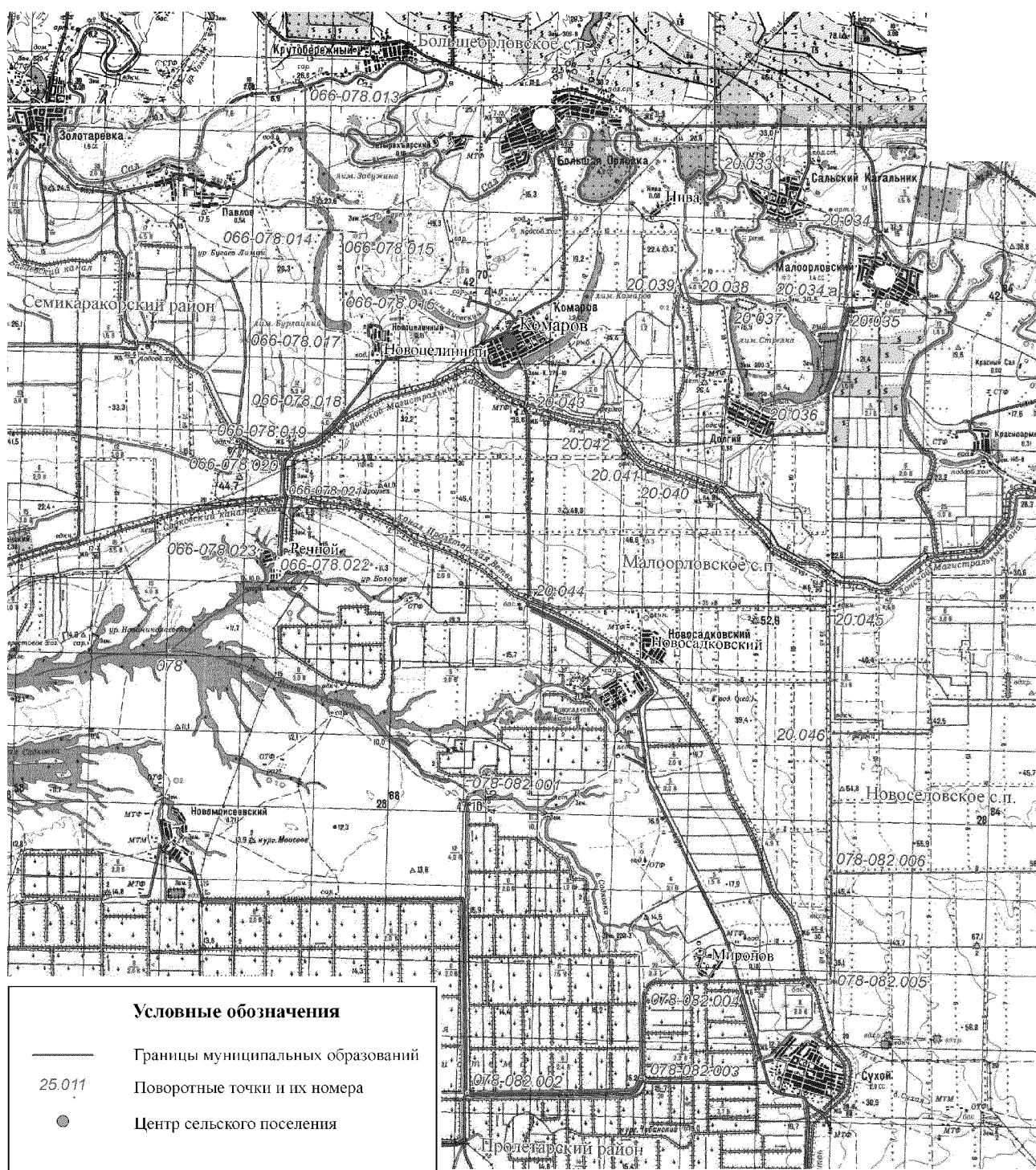
Приложение 5

к Областному закону «О внесении изменений
в Областной закон «Об установлении границ
и наделении соответствующим статусом
муниципального образования «Мартыновский район»
и муниципальных образований в его составе»

«Приложение 9

к Областному закону «Об установлении границ
и наделении соответствующим статусом
муниципального образования «Мартыновский район»
и муниципальных образований в его составе»

КАРТА-СХЕМА ГРАНИЦЫ МУНИЦИПАЛЬНОГО ОБРАЗОВАНИЯ «КОМАРОВСКОЕ СЕЛЬСКОЕ ПОСЕЛЕНИЕ»



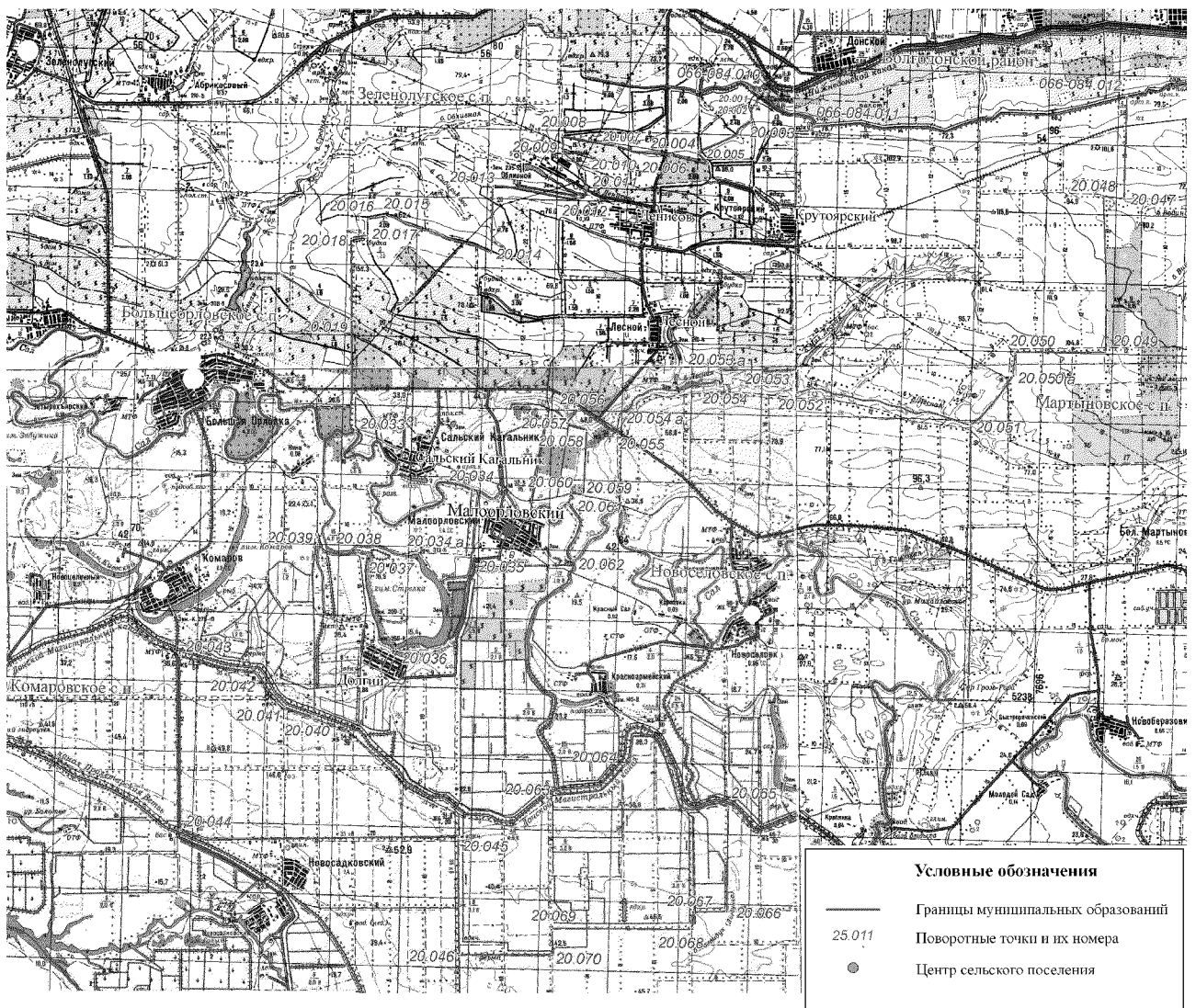
Приложение 6

к Областному закону «О внесении изменений в Областной закон «Об установлении границ и наделении соответствующим статусом муниципального образования «Мартыновский район» и муниципальных образований в его составе»

«Приложение 11

к Областному закону «Об установлении границ и наделении соответствующим статусом муниципального образования «Мартыновский район» и муниципальных образований в его составе»

КАРТА-СХЕМА ГРАНИЦЫ МУНИЦИПАЛЬНОГО ОБРАЗОВАНИЯ «МАЛООРЛОВСКОЕ СЕЛЬСКОЕ ПОСЕЛЕНИЕ»



».

Приложение 7

к Областному закону «О внесении изменений в Областной закон «Об установлении границ и наделении соответствующим статусом муниципального образования «Мартыновский район» и муниципальных образований в его составе»

«Приложение 13

к Областному закону «Об установлении границ и наделении соответствующим статусом муниципального образования «Мартыновский район» и муниципальных образований в его составе»

КАРТА-СХЕМА ГРАНИЦЫ МУНИЦИПАЛЬНОГО ОБРАЗОВАНИЯ «МАРТЫНОВСКОЕ СЕЛЬСКОЕ ПОСЕЛЕНИЕ»



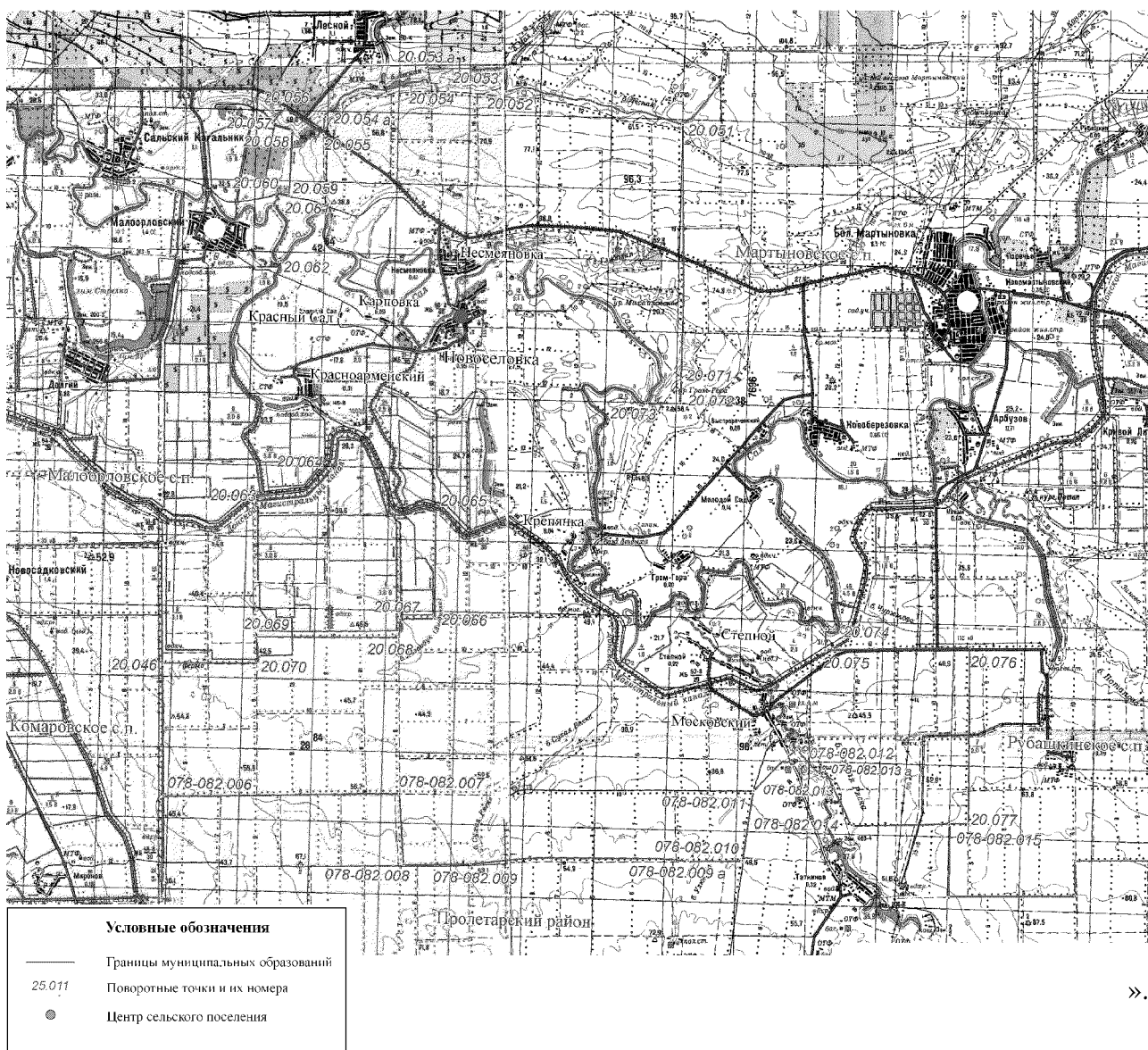
Приложение 8

к Областному закону «О внесении изменений
в Областной закон «Об установлении границ
и наделении соответствующим статусом
муниципального образования «Мартыновский район»
и муниципальных образований в его составе»

«Приложение 15

к Областному закону «Об установлении границ
и наделении соответствующим статусом
муниципального образования «Мартыновский район»
и муниципальных образований в его составе»

КАРТА-СХЕМА ГРАНИЦЫ МУНИЦИПАЛЬНОГО ОБРАЗОВАНИЯ «НОВОСЕЛОВСКОЕ СЕЛЬСКОЕ ПОСЕЛЕНИЕ»



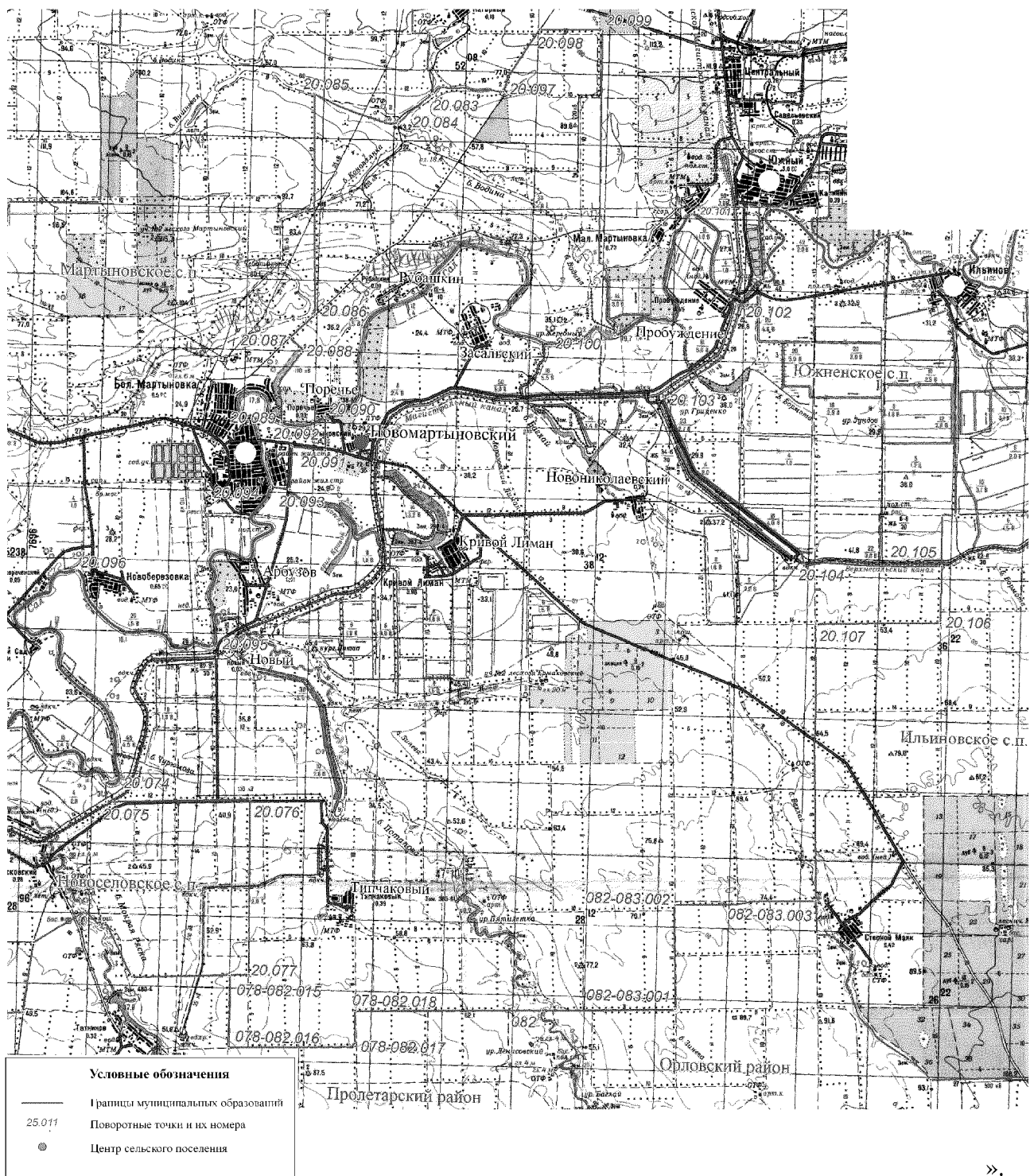
Приложение 9

к Областному закону «О внесении изменений в Областной закон «Об установлении границ и наделении соответствующим статусом муниципального образования «Мартыновский район» и муниципальных образований в его составе»

«Приложение 17

к Областному закону «Об установлении границ и наделении соответствующим статусом муниципального образования «Мартыновский район» и муниципальных образований в его составе»

КАРТА-СХЕМА ГРАНИЦЫ МУНИЦИПАЛЬНОГО ОБРАЗОВАНИЯ «РУБАШКИНСКОЕ СЕЛЬСКОЕ ПОСЕЛЕНИЕ»



Приложение 10

к Областному закону «О внесении изменений в Областной закон «Об установлении границ и наделении соответствующим статусом муниципального образования «Мартыновский район» и муниципальных образований в его составе»

«Приложение 19

к Областному закону «Об установлении границ и наделении соответствующим статусом муниципального образования «Мартыновский район» и муниципальных образований в его составе»

**КАРТА-СХЕМА ГРАНИЦЫ МУНИЦИПАЛЬНОГО ОБРАЗОВАНИЯ
«ЮЖНЕНСКОЕ СЕЛЬСКОЕ ПОСЕЛЕНИЕ»**

