



ОБЛАСТНОЙ ЗАКОН

О ВНЕСЕНИИ ИЗМЕНЕНИЙ В ОБЛАСТНОЙ ЗАКОН «ОБ УСТАНОВЛЕНИИ ГРАНИЦ И НАДЕЛЕНИИ СООТВЕТСТВУЮЩИМ СТАТУСОМ МУНИЦИПАЛЬНОГО ОБРАЗОВАНИЯ «ЧЕРТКОВСКИЙ РАЙОН» И МУНИЦИПАЛЬНЫХ ОБРАЗОВАНИЙ В ЕГО СОСТАВЕ»

Принят
Законодательным Собранием

12 мая 2017 года

Статья 1

Внести в Областной закон от 22 октября 2004 года № 170-ЗС «Об установлении границ и наделении соответствующим статусом муниципального образования «Чертковский район» и муниципальных образований в его составе» следующие изменения:

- 1) в части 1 статьи 1 слова «в соответствии с картографическим описанием» исключить;
- 2) в статье 2 слова «в соответствии с картографическим описанием» исключить;
- 3) приложение 1 изложить в редакции согласно приложению 1 к настоящему Областному закону;
- 4) приложение 2 изложить в следующей редакции:

«Приложение 2

к Областному закону «Об установлении границ и наделении соответствующим статусом муниципального образования «Чертковский район» и муниципальных образований в его составе»

КАТАЛОГ КООРДИНАТ ОСНОВНЫХ ПОВОРОТНЫХ ТОЧЕК ГРАНИЦЫ МУНИЦИПАЛЬНОГО ОБРАЗОВАНИЯ «ЧЕРТКОВСКИЙ РАЙОН»

№ п/п	№ точки	X (м)	Y (м)	Описание отрезка границы
1	2	3	4	5
1.	010	расположена на государственной границе между Россией и Украиной		в общем восточно-северо-восточном направлении по границе между Ростовской и Воронежской областями

1	2	3	4	5
2.	011	693152,61	2278256,10	в общем южном направлении вдоль лесного массива, далее вдоль лесополосы, оставляя их на территории Чертковского района
3.	011-036.001	690471,41	2277975,37	в общем западном направлении, огибая вал высотой 3 м, оставляя его на территории Верхнедонского района
4.	011-036.002	690418,77	2277181,38	по прямой в южном направлении вдоль плотины пруда, оставляя его на территории Чертковского района, далее вдоль лесополосы, оставляя ее на территории Чертковского района
5.	011-036.003	687946,89	2277037,53	в общем восточно-юго-восточном направлении вдоль лесополосы, оставляя ее на территории Чертковского района
6.	011-036.004	687635,88	2278174,73	в общем южном направлении вдоль лесополосы, оставляя ее на территории Чертковского района
7.	011-036.005	686766,85	2278206,19	в общем юго-юго-восточном направлении вдоль лесополосы, оставляя ее на территории Верхнедонского района
8.	011-036.006	686143,57	2278423,62	в общем восточно-юго-восточном направлении по полевой дороге вдоль лесополосы, оставляя ее на территории Чертковского района
9.	011-036.007	686048,70	2278746,85	в общем южном направлении вдоль лесополосы, оставляя ее на территории Чертковского района, далее по прямой
10.	011-036.008	684547,10	2278708,48	по прямой в восточно-юго-восточном направлении
11.	011-036.009	683900,60	2281124,48	по прямой в южном направлении вдоль лесополосы, далее пересекая автодорогу с покрытием, далее вдоль лесополосы, оставляя лесополосы на территории Чертковского района
12.	011-036.010	680512,11	2281107,75	в общем юго-западном направлении по тальвегу балки Короткая

1	2	3	4	5
13.	011-036.011	678789,93	2279822,81	в общем восточном направлении по полевой дороге, далее вдоль лесополосы, оставляя ее на территории Верхнедонского района, далее по прямой, далее по полевой дороге, далее вдоль лесополосы, оставляя ее на территории Чертковского района, и далее по прямой
14.	011-036.012	678895,50	2289948,00	в общем южном направлении по полевой дороге
15.	011-036.013	677639,32	2289942,59	по прямой в восточном направлении по полевой дороге вдоль лесополосы, оставляя ее на территории Верхнедонского района
16.	011-036.014	677665,19	2291143,89	в общем восточном направлении по полевой дороге
17.	011-036.015	677672,36	2292929,78	в общем южном направлении по полевой дороге, далее по прямой
18.	011-036.016	674218,95	2292308,50	по прямой в юго-юго-западном направлении
19.	011-036.017	673559,60	2291842,37	в общем восточном направлении по полевой дороге вдоль лесополосы, оставляя ее на территории Чертковского района
20.	011-036.018	673616,96	2293636,71	в общем южном направлении по полевой дороге вдоль лесополосы, оставляя ее на территории Чертковского района
21.	011-036.019	673152,46	2293623,21	по прямой в восточном направлении
22.	011-036.020	673162,79	2295597,66	по прямой в южном направлении
23.	011-036.021	672813,26	2295604,22	по прямой в восточном направлении, далее вдоль плотины пруда, оставляя ее на территории Чертковского района, далее по прямой
24.	011-036.022	672781,85	2297746,87	в общем южном направлении вдоль лесополосы, оставляя ее на территории Верхнедонского района, далее по прямой

1	2	3	4	5
25.	011-036.023	667915,14	2297730,76	по прямой в восточном направлении по полевой дороге вдоль лесополосы, оставляя ее на территории Верхнедонского района
26.	011-036.024	667909,10	2298623,98	в общем южном направлении по полевой дороге
27.	011-036.025	666895,42	2298616,59	по прямой в восточном направлении по полевой дороге вдоль лесополосы, оставляя ее на территории Верхнедонского района
28.	011-036.026	666889,51	2299968,74	в общем восточном направлении вдоль лесного массива и лесополосы, оставляя их на территории Верхнедонского района, далее по полевой дороге вдоль лесополос, оставляя их на территории Верхнедонского района
29.	011-036.027	666899,98	2309453,94	в общем юго-юго-восточном направлении по полевой дороге
30.	036	661786,55	2312355,04	в общем западном направлении по проселочной дороге
31.	036-038.001	661798,82	2311646,15	по прямой в южном направлении по полевой дороге вдоль лесополосы, оставляя ее на территории Чертковского района
32.	036-038.002	656518,86	2311629,57	по прямой в юго-западном направлении
33.	036-038.003	655748,55	2311109,70	в общем восточно-юго-восточном направлении
34.	036-038.004	654965,50	2312383,05	в общем южном направлении, оставляя полевой стан на территории Кашарского района
35.	036-038.005	652864,01	2312460,62	в общем западном направлении вдоль лесополосы, оставляя ее на территории Чертковского района, далее пересекая лесные массивы
36.	036-038.006	652889,99	2309864,99	по прямой в южном направлении по полевой дороге вдоль лесополосы, оставляя ее на территории Чертковского района

1	2	3	4	5
37.	036-038.007	651896,05	2309865,57	в общем западном направлении по полевой дороге вдоль лесополосы, оставляя ее на территории Чертковского района, далее по прямой
38.	036-038.008	651891,38	2307300,83	в общем западном направлении вдоль лесного массива, оставляя его на территории Чертковского района, далее по прямой, оставляя лесополосу на территории Чертковского района
39.	036-038.009	651888,04	2304417,98	в общем западном направлении вдоль лесного массива, оставляя его на территории Чертковского района, далее по прямой
40.	036-038.010	651896,50	2303598,03	в общем северном направлении вдоль лесополосы, оставляя ее на территории Кашарского района
41.	036-038.011	656429,57	2303635,80	по прямой в западном направлении, пересекая линии электропередачи, далее вдоль лесополосы, оставляя ее на территории Кашарского района
42.	036-038.012	656400,87	2299938,20	в общем юго-юго-западном направлении вдоль лесного массива, оставляя его на территории Чертковского района
43.	036-038.013	656005,55	2299715,37	в общем западном направлении вдоль дубового леса, оставляя его на территории Чертковского района, далее между этим лесом и лесополосой, оставляя ее на территории Кашарского района
44.	036-038.014	656070,07	2297833,02	по прямой в южном направлении
45.	036-038.015	655604,00	2297820,13	в общем западно-северо-западном направлении вдоль лесного массива, оставляя его на территории Кашарского района
46.	036-038.016	655785,51	2297052,34	в общем юго-западном направлении по полевой дороге вдоль лесного массива, оставляя его на территории Кашарского района
47.	036-038.017	654900,16	2296073,00	по прямой в западном направлении по полевой дороге вдоль

1	2	3	4	5
				фруктового сада, далее вдоль лесополосы, оставляя их на территории Кашарского района
48.	036-038.018	654888,26	2294619,45	по прямой в южном направлении вдоль лесополосы, оставляя ее на территории Кашарского района
49.	036-038.019	653889,05	2294620,59	в общем юго-восточном направлении вдоль фруктового сада, далее вдоль дубового леса, оставляя их на территории Кашарского района
50.	036-038.020	653071,62	2295772,83	в общем восточно-юго-восточном направлении по полевой дороге вдоль лесного массива, оставляя его на территории Кашарского района
51.	036-038.021	652861,18	2296660,09	в общем южном направлении вдоль лесополосы, оставляя ее на территории Чертковского района, далее по полевой дороге вдоль этой лесополосы, далее по этой полевой дороге вдоль лесополосы, оставляя ее на территории Кашарского района
52.	036-038.022	647604,16	2296518,68	в общем юго-юго-западном направлении
53.	036-038.023	647217,60	2296363,97	по прямой в юго-юго-западном направлении вдоль лесополосы, оставляя ее на территории Кашарского района
54.	038	643745,51	2294636,42	
55.	009	расположена на государственной границе между Россией и Украиной		в общем восточно-юго-восточном направлении, вначале по прямой, далее вдоль лесополосы, оставляя ее на территории Миллеровского района
56.	009-038.001	636106,10	2229854,58	по прямой в юго-юго-восточном направлении
57.	009-038.002	635488,60	2230106,20	по прямой в восточном направлении
58.	009-038.003	635513,25	2230641,93	в общем восточно-юго-восточном направлении по тальвегу балки

1	2	3	4	5
59.	009-038.004	634092,40	2232718,56	по прямой в северо-северо-восточном направлении по полевой дороге, далее вдоль лесополосы, оставляя ее на территории Чертковского района
60.	009-038.005	637365,27	2234362,65	по прямой в восточно-юго-восточном направлении
61.	009-038.006	637169,80	2234729,33	в общем северо-северо-восточном направлении вдоль лесополосы, оставляя ее на территории Чертковского района
62.	009-038.007	637645,71	2234965,82	в общем восточно-юго-восточном направлении по проселочной дороге вдоль лесополосы, оставляя ее на территории Миллеровского района
63.	009-038.008	635971,33	2237935,74	по прямой в северо-северо-восточном направлении
64.	009-038.009	636889,10	2238124,67	по прямой в восточном направлении вдоль лесополосы, оставляя ее на территории Чертковского района
65.	009-038.010	636887,57	2241806,46	в общем восточно-юго-восточном направлении вдоль лесного массива Липовый, оставляя его на территории Чертковского района
66.	009-038.011	636252,47	2242686,76	в общем северо-северо-западном направлении вдоль лесного массива Липовый, оставляя его на территории Чертковского района
67.	009-038.012	636412,31	2242630,34	в общем северном направлении по полевой дороге вдоль лесного массива Липовый, оставляя его на территории Чертковского района
68.	009-038.013	637885,95	2242547,55	в общем восточном направлении по полевой дороге между лесополосами
69.	009-038.014	637921,95	2244941,55	в общем юго-юго-восточном направлении по полевой дороге вдоль лесополосы, оставляя ее на территории Миллеровского района, далее по прямой

1	2	3	4	5
70.	009-038.015	635550,36	2245414,38	в общем восточно-юго-восточном направлении по склону балки вдоль лесополосы, оставляя лесополосу на территории Миллеровского района
71.	009-038.016	635255,72	2246631,67	по прямой в южном направлении, далее в общем южном направлении по проселочной дороге, далее вдоль лесополосы, оставляя ее на территории Миллеровского района, далее по прямой
72.	009-038.017	633335,35	2246636,61	по прямой в восточном направлении вдоль лесополосы, оставляя ее на территории Миллеровского района
73.	009-038.018	633322,84	2247153,58	в общем юго-восточном направлении по полевой дороге вдоль лесополосы, оставляя ее на территории Миллеровского района
74.	009-038.019	633057,38	2247665,63	по прямой в северном направлении вдоль лесополосы, оставляя ее на территории Миллеровского района
75.	009-038.020	633326,63	2247666,84	по прямой в восточном направлении по полевой дороге вдоль лесополосы, оставляя ее на территории Миллеровского района, далее по прямой
76.	009-038.021	633295,85	2249073,81	по прямой в северном направлении
77.	009-038.022	633770,82	2249054,26	по прямой в восточном направлении по полевой дороге вдоль лесополосы, оставляя ее на территории Чертковского района
78.	009-038.023	633820,95	2249539,08	по прямой в северо-северо-западном направлении вдоль полосы отвода железной дороги, оставляя ее на территории Миллеровского района
79.	009-038.024	633926,73	2249488,75	в общем северо-северо-западном направлении вдоль полосы отвода железной дороги, оставляя ее на территории Миллеровского района

1	2	3	4	5
80.	009-038.025	636392,35	2248448,31	в общем северо-западном направлении вдоль полосы отвода железной дороги, оставляя ее на территории Миллеровского района
81.	009-038.026	636887,08	2247875,25	в общем северо-западном направлении вдоль полосы отвода железной дороги, оставляя ее на территории Миллеровского района
82.	009-038.027	638157,65	2247165,90	в общем восточно-северо-восточном направлении, пересекая железную дорогу, далее по полевой дороге вдоль лесного массива Кошкадеров, оставляя его на территории Миллеровского района
83.	009-038.028	638488,65	2247874,54	в общем северо-северо-западном направлении по полевой дороге вдоль лесного массива Кошкадеров, оставляя его на территории Миллеровского района
84.	009-038.029	639137,65	2247658,30	по прямой в восточно-юго-восточном направлении по полевой дороге вдоль лесного массива Кошкадеров, оставляя его на территории Миллеровского района
85.	009-038.030	638882,35	2248283,80	по прямой в северо-северо-западном направлении по полевой дороге вдоль лесополосы, оставляя ее на территории Миллеровского района
86.	009-038.031	639532,71	2248059,22	в общем восточно-северо-восточном направлении по полевой дороге, далее по прямой вдоль лесополосы, оставляя ее на территории Чертковского района
87.	009-038.032	639937,80	2251087,38	по прямой в восточно-северо-восточном направлении
88.	009-038.033	640114,33	2251806,89	в общем восточно-юго-восточном направлении, оставляя песчаный карьер и лесополосу на территории Чертковского района, далее через ручей

1	2	3	4	5
89.	009-038.034	639735,20	2253438,52	в общем восточно-северо-восточном направлении по полевой дороге вдоль лесного массива, оставляя его на территории Чертковского района
90.	009-038.035	640247,10	2255150,01	в общем юго-восточном направлении
91.	009-038.036	639792,40	2255517,93	по прямой в северо-восточном направлении вдоль лесополосы, оставляя ее на территории Чертковского района
92.	009-038.037	642629,40	2259717,11	по прямой в северо-западном направлении по полевой дороге вдоль лесополосы, оставляя ее на территории Чертковского района
93.	009-038.038	643473,90	2258876,21	по прямой в северо-восточном направлении по полевой дороге вдоль лесополосы, оставляя ее на территории Чертковского района
94.	009-038.039	644500,85	2259884,15	в общем северо-западном направлении по руслу реки Калитва
95.	009-038.040	645085,30	2259202,22	по прямой в северо-восточном направлении, далее по полевой дороге вдоль лесного массива, оставляя его на территории Чертковского района
96.	009-038.041	645635,95	2259587,27	по прямой в северо-западном направлении по полевой дороге, оставляя лесной массив и лесополосу на территории Чертковского района
97.	009-038.042	647306,82	2257871,43	в общем восточно-северо-восточном направлении по руслу пересыхающего ручья, далее по тальвегу балки Бабачевский Яр, далее по полевой дороге
98.	009-038.043	650213,02	2264709,22	в общем северо-восточном направлении по полевой дороге

1	2	3	4	5
99.	009-038.044	650285,41	2264794,81	по прямой в юго-восточном направлении до поворота полевой дороги, далее по этой полевой дороге
100.	009-038.045	649154,12	2265925,60	по прямой в юго-западном направлении до полевой дороги, далее вдоль лесополосы, оставляя ее на территории Чертковского района, далее до полевой дороги
101.	009-038.046	647021,42	2263808,51	в общем юго-восточном направлении вдоль лесополосы, оставляя ее на территории Миллеровского района, далее по полевой дороге, пересекая балку, далее вдоль лесополосы, оставляя ее на территории Чертковского района, далее пересекая лесной массив, далее вдоль лесного массива, оставляя его на территории Миллеровского района
102.	009-038.047	641890,20	2269024,48	в общем восточном направлении вдоль лесополосы, оставляя ее на территории Миллеровского района, далее пересекая реку Камышная, далее по полевой дороге вдоль лесополосы, оставляя ее на территории Чертковского района, далее пересекая автодорогу с усовершенствованным покрытием
103.	009-038.048	641893,30	2274224,58	по прямой в восточном направлении по полевой дороге вдоль лесополосы, оставляя ее на территории Чертковского района
104.	009-038.049	641903,16	2277135,61	в общем северо-восточном направлении вдоль лесного массива, оставляя его на территории Миллеровского района, далее по тальвегу балки
105.	009-038.050	642807,70	2278179,94	в общем северо-западном направлении
106.	009-038.051	643115,97	2277936,42	в общем восточном направлении

1	2	3	4	5
107.	009-038.052	643110,25	2278952,03	в общем северном направлении по старому руслу реки Лозовая, далее вдоль западной стороны плотины на реке Лозовая
108.	009-038.053	644747,45	2279297,47	в общем восточно-юго-восточном направлении до плотины реки Лозовая, далее по проселочной дороге до стыка этой проселочной и полевой дорог, далее вдоль лесополосы, оставляя ее на территории Миллеровского района
109.	009-038.054	643414,84	2281961,69	в общем юго-западном направлении по проселочной дороге
110.	009-038.055	642586,32	2281348,58	по прямой в восточно-юго-восточном направлении по полевой дороге
111.	009-038.056	639741,70	2287033,20	в общем северо-северо-восточном направлении вдоль плотины пруда, оставляя его на территории Миллеровского района, далее по полевой дороге вдоль лесополосы, оставляя ее на территории Чертковского района
112.	009-038.057	642410,17	2288377,25	по прямой в восточно-юго-восточном направлении по полевой дороге вдоль лесополосы, оставляя ее на территории Чертковского района
113.	009-038.058	641955,27	2289269,24	в общем восточном направлении по полевой дороге вдоль лесополосы, оставляя ее на территории Чертковского района
114.	009-038.059	642049,60	2290791,60	в общем северо-северо-восточном направлении вдоль лесополосы, оставляя ее на территории Чертковского района
115.	009-038.060	644907,75	2292316,56	в общем восточно-юго-восточном направлении вдоль лесополосы, оставляя ее на территории Чертковского района
116.	038	643745,51	2294636,42	

1	2	3	4	5
117.	009	расположена на государственной границе между Россией и Украиной		в общем северо-северо-восточном направлении по государственной границе между Россией и Украиной
118.	010	расположена на государственной границе между Россией и Украиной		

5) приложение 3 изложить в редакции согласно приложению 2 к настоящему Областному закону;

6) приложение 4 изложить в следующей редакции:

«Приложение 4

к Областному закону «Об установлении границ и наделении соответствующим статусом муниципального образования «Чертковский район» и муниципальных образований в его составе»

**КАТАЛОГ КООРДИНАТ ОСНОВНЫХ ПОВОРОТНЫХ ТОЧЕК
ГРАНИЦЫ МУНИЦИПАЛЬНОГО ОБРАЗОВАНИЯ
«АЛЕКСЕЕВО-ЛОЗОВСКОЕ СЕЛЬСКОЕ ПОСЕЛЕНИЕ»**

№ п/п	№ точки	X (м)	Y (м)	Описание отрезка границы
1	2	3	4	5
1.	42.062	676534,98	2277613,73	в общем восточном направлении по полевой дороге вдоль линии электропередачи
2.	42.127	676522,37	2279039,22	в общем южном направлении по полевой дороге вдоль лесополосы, оставляя ее на территории Алексеево-Лозовского сельского поселения
3.	42.128	674023,36	2279106,29	по прямой в западном направлении, оставляя лесной массив на территории Зубрилинского сельского поселения
4.	42.129	674044,70	2277505,38	в общем юго-юго-западном направлении вдоль лесного массива Ромашкин, оставляя его на территории Зубрилинского сельского поселения

1	2	3	4	5
5.	42.130	673608,54	2277475,80	в общем юго-восточном направлении вдоль лесного массива Ромашкин, оставляя его на территории Зубрилинского сельского поселения
6.	42.133	672576,33	2278591,34	в общем юго-юго-западном направлении по полевой дороге, оставляя пруд на территории Алексеево-Лозовского сельского поселения
7.	42.134	671789,95	2278342,11	по прямой в восточно-юго-восточном направлении, пересекая лесной массив
8.	42.135	671476,83	2279389,40	в общем восточно-северо-восточном направлении вдоль лесного массива, оставляя его на территории Зубрилинского сельского поселения
9.	42.136	672177,56	2280600,49	в общем восточном направлении по полевой дороге вдоль лесополосы, оставляя ее на территории Зубрилинского сельского поселения, далее по прямой
10.	42.137	672147,14	2284023,82	в общем северо-восточном направлении вдоль Абакумовского лесного массива, оставляя его на территории Алексеево-Лозовского сельского поселения
11.	42.138	672561,65	2284337,22	в общем южном направлении вдоль Абакумовского лесного массива, оставляя его на территории Алексеево-Лозовского сельского поселения
12.	42.139	671517,02	2284338,20	в общем южном направлении по полевой дороге, оставляя лесополосу на территории Алексеево-Лозовского сельского поселения
13.	42.140	669892,00	2284312,83	по прямой в западном направлении вдоль лесополосы, оставляя ее на территории Алексеево-Лозовского сельского поселения

1	2	3	4	5
14.	42.141	669875,45	2283652,69	в общем южном направлении вдоль пруда, оставляя его на территории Зубрилинского сельского поселения, далее вдоль лесополосы, оставляя ее на территории Алексеево-Лозовского сельского поселения
15.	42.142	665814,55	2283643,90	в общем восточно-северо-восточном направлении вдоль лесополосы, оставляя ее на территории Алексеево-Лозовского сельского поселения, далее по прямой
16.	42.143	666017,42	2284955,56	в общем юго-восточном направлении по полевой дороге
17.	42.144	665369,23	2285531,06	в общем восточно-северо-восточном направлении по полевой дороге, далее вдоль лесополосы, оставляя ее на территории Алексеево-Лозовского сельского поселения
18.	42.145	666282,79	2287048,42	по прямой в северо-северо-западном направлении
19.	42.146	666778,90	2286813,85	по прямой в северо-северо-восточном направлении
20.	42.147	667189,26	2287089,90	по прямой в восточном направлении вдоль лесополосы, оставляя ее на территории Алексеево-Лозовского сельского поселения
21.	42.148	667220,30	2287353,83	в общем юго-юго-восточном направлении, пересекая лесополосу, далее вдоль лесополосы, оставляя ее на территории Алексеево-Лозовского сельского поселения, далее по тальвегу балки Ползунова
22.	42.149	664265,41	2288315,82	по прямой в западном направлении, пересекая лесополосу
23.	42.150	664267,40	2288124,49	по прямой в южном направлении вдоль лесополосы, оставляя ее на территории Зубрилинского сельского поселения

1	2	3	4	5
24.	42.151	663897,47	2288116,34	в общем западном направлении, пересекая лесной массив и балку Козлянскую, далее по полевой дороге вдоль лесополос, оставляя их на территории Алексеево-Лозовского сельского поселения, далее по прямой
25.	42.152	664273,96	2282520,54	в общем южном направлении вдоль дубового леса, оставляя его на территории Алексеево-Лозовского сельского поселения
26.	42.153	662711,75	2282570,61	в общем юго-юго-восточном направлении по полевой дороге вдоль лесных массивов, оставляя их на территории Сетраковского сельского поселения, далее вдоль лесополосы, оставляя ее на территории Алексеево-Лозовского сельского поселения
27.	42.154	661332,13	2283077,81	в общем восточно-юго-восточном направлении вдоль автодороги с покрытием, оставляя ее на территории Алексеево-Лозовского сельского поселения
28.	42.155	661040,55	2283610,86	по прямой в южном направлении, пересекая автодорогу с покрытием, далее по полевой дороге вдоль лесополосы, далее вдоль лесного массива и лесополосы, оставляя их на территории Алексеево-Лозовского сельского поселения
29.	42.156	656588,10	2283640,23	по прямой в южном направлении по полевой дороге вдоль лесополосы, оставляя ее на территории Алексеево-Лозовского сельского поселения

1	2	3	4	5
30.	42.157	656401,75	2283648,93	по прямой в юго-западном направлении по полевой дороге между лесным массивом и лесополосой, оставляя лесной массив на территории Ольховчанского сельского поселения, лесополосу – на территории Алексеево-Лозовского сельского поселения
31.	42.158	654522,95	2281934,58	по прямой в западном направлении вдоль лесополосы, оставляя ее на территории Алексеево-Лозовского сельского поселения
32.	42.159	654444,75	2280631,72	по прямой в южном направлении вдоль лесополосы, оставляя ее на территории Алексеево-Лозовского сельского поселения
33.	42.160	653178,90	2280625,51	в общем западном направлении по полевой дороге вдоль лесополосы, оставляя ее на территории Алексеево-Лозовского сельского поселения, далее по прямой
34.	42.161	652868,58	2279355,53	по прямой в южном направлении вдоль лесополосы, оставляя ее на территории Алексеево-Лозовского сельского поселения
35.	42.162	649306,85	2279381,52	в общем западно-юго-западном направлении, оставляя источник (родник) и две ямы на территории Алексеево-Лозовского сельского поселения, далее пересекая реку Лозовенькая
36.	42.126	648238,44	2274448,75	
37.	42.062	676534,98	2277613,73	в общем западно-северо-западном направлении по полевой дороге вдоль лесополосы, оставляя ее на территории Нагибинского сельского поселения

1	2	3	4	5
38.	42.063	676923,35	2276040,80	по прямой в юго-юго-западном направлении по проселочной дороге вдоль опушки дубового леса, оставляя его на территории Нагибинского сельского поселения
39.	42.064	676382,02	2275730,17	в общем северо-западном направлении вдоль опушки дубового леса, оставляя его на территории Нагибинского сельского поселения
40.	42.065	677185,78	2274958,85	по прямой в западно-северо-западном направлении вдоль лесополосы, оставляя ее на территории Нагибинского сельского поселения
41.	42.066	677742,13	2272795,72	в общем юго-юго-западном направлении вдоль лесополосы, оставляя ее на территории Сохрановского сельского поселения
42.	42.080	677062,80	2272609,66	по прямой в южном направлении вдоль лесополосы, оставляя ее на территории Сохрановского сельского поселения, далее вдоль лесного массива, оставляя его на территории Сохрановского сельского поселения, и далее по прямой
43.	42.081	669218,50	2272626,33	по прямой в восточном направлении
44.	42.082	669279,90	2273326,42	по прямой в восточно-юго-восточном направлении вдоль опушки леса, оставляя его на территории Сохрановского сельского поселения
45.	42.083	669116,30	2273590,36	по прямой в южном направлении вдоль опушки леса, оставляя его на территории Сохрановского сельского поселения

1	2	3	4	5
46.	42.084	668742,70	2273561,34	в общем западно-северо-западном направлении, вначале по полевой дороге вдоль опушки дубового леса, далее вдоль лесных массивов, оставляя их на территории Сохрановского сельского поселения
47.	42.085	669642,53	2269783,17	в общем юго-юго-западном направлении, пересекая автодорогу с усовершенствованным покрытием
48.	42.086	668736,15	2269436,53	по прямой в западном направлении
49.	42.087	668766,01	2268621,63	по прямой в южном направлении по полевой дороге вдоль лесополосы, оставляя ее на территории Сохрановского сельского поселения
50.	42.088	666883,20	2268611,75	по прямой в восточном направлении по полевой дороге, далее пересекая лесной массив
51.	42.120	666894,75	2269608,71	в общем южном направлении по полевой дороге вдоль лесополосы, оставляя ее на территории Кутейниковского сельского поселения, далее пересекая автодорогу с покрытием, далее вдоль лесного массива, оставляя его на территории Алексеево-Лозовского сельского поселения, далее пересекая лесной массив, далее по прямой вдоль лесополос, оставляя их на территории Кутейниковского сельского поселения
52.	42.121	656207,00	2269672,73	в общем юго-юго-западном направлении вдоль лесного массива, оставляя его на территории Алексеево-Лозовского сельского поселения

1	2	3	4	5
53.	42.122	654532,45	2268934,86	в общем юго-юго-восточном направлении вдоль лесополосы, оставляя ее на территории Кутейниковского сельского поселения, далее по полевой дороге
54.	42.123	650337,44	2270951,30	по прямой в северо-восточном направлении по полевой дороге вдоль лесополосы, оставляя ее на территории Алексеево-Лозовского сельского поселения
55.	42.124	650598,67	2271218,92	в общем юго-восточном направлении, пересекая балку Водяная, далее вдоль лесополосы, оставляя ее на территории Алексеево-Лозовского сельского поселения, далее пересекая проселочную дорогу, далее вдоль лесополосы, оставляя ее на территории Кутейниковского сельского поселения
56.	42.125	647868,26	2273445,61	в общем восточно-северо-восточном направлении вдоль лесополосы, оставляя ее на территории Кутейниковского сельского поселения, пересекая автодорогу с усовершенствованным покрытием
57.	42.126	648238,44	2274448,75	»;

7) приложение 5 изложить в редакции согласно приложению 3 к настоящему Областному закону;

8) приложение 6 изложить в следующей редакции:

«Приложение 6

к Областному закону «Об установлении границ и наделении соответствующим статусом муниципального образования «Чертковский район» и муниципальных образований в его составе»

**КАТАЛОГ КООРДИНАТ ОСНОВНЫХ ПОВОРОТНЫХ ТОЧЕК
ГРАНИЦЫ МУНИЦИПАЛЬНОГО ОБРАЗОВАНИЯ
«ДОНСКОЕ СЕЛЬСКОЕ ПОСЕЛЕНИЕ»**

№ п/п	№ точки	X (м)	Y (м)	Описание отрезка границы
1	2	3	4	5
1.	011-036.026	666889,51	2299968,74	в общем восточном направлении вдоль лесного массива и лесополосы, оставляя их на территории Верхнедонского района, далее по полевой дороге вдоль лесополос, оставляя их на территории Верхнедонского района
2.	011-036.027	666899,98	2309453,94	в общем юго-юго-восточном направлении по полевой дороге
3.	036	661786,55	2312355,04	в общем западном направлении по проселочной дороге
4.	036-038.001	661798,82	2311646,15	по прямой в южном направлении по полевой дороге вдоль лесополосы, оставляя ее на территории Чертковского района
5.	036-038.002	656518,86	2311629,57	по прямой в юго-западном направлении
6.	036-038.003	655748,55	2311109,70	в общем восточно-юго-восточном направлении
7.	036-038.004	654965,50	2312383,05	в общем южном направлении, оставляя полевой стан на территории Кашарского района
8.	036-038.005	652864,01	2312460,62	в общем западном направлении вдоль лесополосы, оставляя ее на территории Чертковского района, далее пересекая лесные массивы
9.	036-038.006	652889,99	2309864,99	по прямой в южном направлении по полевой дороге вдоль лесополосы, оставляя ее на территории Чертковского района
10.	036-038.007	651896,05	2309865,57	в общем западном направлении по полевой дороге вдоль лесополосы, оставляя ее на территории Чертковского района, далее по прямой
11.	036-038.008	651891,38	2307300,83	в общем западном направлении вдоль лесного массива, оставляя его на территории Чертковского района, далее по прямой, оставляя лесополосу на территории Чертковского района

1	2	3	4	5
12.	036-038.009	651888,04	2304417,98	в общем западном направлении вдоль лесного массива, оставляя его на территории Чертковского района, далее по прямой
13.	036-038.010	651896,50	2303598,03	в общем северном направлении вдоль лесополосы, оставляя ее на территории Кашарского района
14.	036-038.011	656429,57	2303635,80	по прямой в западном направлении, пересекая линии электропередачи, далее вдоль лесополосы, оставляя ее на территории Кашарского района
15.	036-038.012	656400,87	2299938,20	в общем юго-юго-западном направлении вдоль лесного массива, оставляя его на территории Чертковского района
16.	036-038.013	656005,55	2299715,37	в общем западном направлении вдоль дубового леса, оставляя его на территории Чертковского района, далее между этим лесом и лесополосой, оставляя ее на территории Кашарского района
17.	036-038.014	656070,07	2297833,02	по прямой в южном направлении
18.	036-038.015	655604,00	2297820,13	в общем западно-северо-западном направлении вдоль лесного массива, оставляя его на территории Кашарского района
19.	036-038.016	655785,51	2297052,34	по прямой в северном направлении
20.	42.179	656898,25	2297132,05	по прямой в северо-северо-восточном направлении по проселочной дороге
21.	42.180	658379,30	2298194,42	в общем западном направлении по полевой дороге вдоль лесополосы, оставляя ее на территории Донского сельского поселения
22.	42.181	658427,05	2295234,77	в общем северном направлении вдоль лесополосы, оставляя ее на территории Сетраковского сельского поселения

1	2	3	4	5
23.	42.182	659011,67	2295192,16	в общем западном направлении по проселочной дороге вдоль лесополосы, оставляя ее на территории Донского сельского поселения
24.	42.183	658995,24	2294096,86	в общем северном направлении вдоль лесополосы, оставляя ее на территории Донского сельского поселения, далее по прямой
25.	42.184	664604,45	2294070,61	в общем западно-северо-западном направлении вдоль автодороги с покрытием, оставляя ее на территории Донского сельского поселения
26.	42.177	665050,85	2293233,86	
27.	011-036.026	666889,51	2299968,74	в общем южном направлении вдоль лесополос, оставляя их на территории Зубрилинского сельского поселения
28.	42.168	663510,63	2300006,06	в общем западно-северо-западном направлении по полевой дороге вдоль лесополосы, оставляя ее на территории Донского сельского поселения
29.	42.169	664562,03	2298521,24	в общем северном направлении по полевой дороге
30.	42.170	665238,45	2298534,31	по прямой в западном направлении
31.	42.171	665246,28	2297219,26	в общем северном направлении по полевой дороге
32.	42.172	665740,69	2297227,44	в общем западно-северо-западном направлении по полевой дороге
33.	42.173	665864,61	2296796,04	по прямой в южном направлении
34.	42.174	665574,25	2296801,38	в общем западном направлении, пересекая балку
35.	42.175	665429,39	2294341,10	в общем северо-западном направлении вдоль лесополосы, оставляя ее на территории Донского сельского поселения, далее по прямой

1	2	3	4	5
36.	42.176	665837,70	2293846,43	по прямой в юго-западном направлении, пересекая лесной массив и автодорогу с покрытием
37.	42.177	665050,85	2293233,86	»;

9) приложение 7 изложить в редакции согласно приложению 4 к настоящему Областному закону;

10) приложение 8 изложить в следующей редакции:

«Приложение 8

к Областному закону «Об установлении границ и наделении соответствующим статусом муниципального образования «Чертковский район» и муниципальных образований в его составе»

**КАТАЛОГ КООРДИНАТ ОСНОВНЫХ ПОВОРОТНЫХ ТОЧЕК
ГРАНИЦЫ МУНИЦИПАЛЬНОГО ОБРАЗОВАНИЯ
«ЗУБРИЛИНСКОЕ СЕЛЬСКОЕ ПОСЕЛЕНИЕ»**

№ п/п	№ точки	X (м)	Y (м)	Описание отрезка границы
1	2	3	4	5
1.	011-036.011	678789,93	2279822,81	в общем восточном направлении по полевой дороге, далее вдоль лесополосы, оставляя ее на территории Верхнедонского района, далее по прямой, далее по полевой дороге, далее вдоль лесополосы, оставляя ее на территории Чертковского района, далее по прямой
2.	011-036.012	678895,50	2289948,00	в общем южном направлении по полевой дороге
3.	011-036.013	677639,32	2289942,59	по прямой в восточном направлении по полевой дороге вдоль лесополосы, оставляя ее на территории Верхнедонского района
4.	011-036.014	677665,19	2291143,89	в общем восточном направлении по полевой дороге
5.	011-036.015	677672,36	2292929,78	в общем южном направлении по полевой дороге, далее по прямой
6.	011-036.016	674218,95	2292308,50	по прямой в юго-юго-западном направлении

1	2	3	4	5
7.	011-036.017	673559,60	2291842,37	в общем восточном направлении по полевой дороге вдоль лесополосы, оставляя ее на территории Чертковского района
8.	011-036.018	673616,96	2293636,71	в общем южном направлении по полевой дороге вдоль лесополосы, оставляя ее на территории Чертковского района
9.	011-036.019	673152,46	2293623,21	по прямой в восточном направлении
10.	011-036.020	673162,79	2295597,66	по прямой в южном направлении
11.	011-036.021	672813,26	2295604,22	по прямой в восточном направлении, далее вдоль плотины пруда, оставляя ее на территории Чертковского района, далее по прямой
12.	011-036.022	672781,85	2297746,87	в общем южном направлении вдоль лесополосы, оставляя ее на территории Верхнедонского района, далее по прямой
13.	011-036.023	667915,14	2297730,76	по прямой в восточном направлении по полевой дороге вдоль лесополосы, оставляя ее на территории Верхнедонского района
14.	011-036.024	667909,10	2298623,98	в общем южном направлении по полевой дороге
15.	011-036.025	666895,42	2298616,59	по прямой в восточном направлении по полевой дороге вдоль лесополосы, оставляя ее на территории Верхнедонского района
16.	011-036.026	666889,51	2299968,74	в общем южном направлении вдоль лесополос, оставляя их на территории Зубрилинского сельского поселения
17.	42.168	663510,63	2300006,06	в общем западно-северо-западном направлении по полевой дороге вдоль лесополосы, оставляя ее на территории Донского сельского поселения
18.	42.169	664562,03	2298521,24	в общем северном направлении по полевой дороге
19.	42.170	665238,45	2298534,31	по прямой в западном направлении

1	2	3	4	5
20.	42.171	665246,28	2297219,26	в общем северном направлении по полевой дороге
21.	42.172	665740,69	2297227,44	в общем западно-северо-западном направлении по полевой дороге
22.	42.173	665864,61	2296796,04	по прямой в южном направлении
23.	42.174	665574,25	2296801,38	в общем западном направлении, пересекая балку
24.	42.175	665429,39	2294341,10	в общем северо-западном направлении вдоль лесополосы, оставляя ее на территории Донского сельского поселения, далее по прямой
25.	42.176	665837,70	2293846,43	по прямой в юго-западном направлении, пересекая лесной массив и автодорогу с покрытием
26.	42.177	665050,85	2293233,86	по прямой в юго-западном направлении вдоль автодороги с покрытием, оставляя ее на территории Зубрилинского сельского поселения
27.	42.178	663884,40	2292366,22	в общем западном направлении, пересекая автодорогу с покрытием, далее пересекая пруд, далее вдоль лесных массивов, оставляя их на территории Сетраковского сельского поселения
28.	42.151	663897,47	22288116,34	
29.	011-036.011	678789,93	2279822,81	в общем западном направлении вдоль лесополосы, оставляя ее на территории Нагибинского сельского поселения
30.	42.061	678499,20	2277756,66	в общем южном направлении вдоль лесополосы, оставляя ее на территории Нагибинского сельского поселения
31.	42.062	676534,98	2277613,73	в общем восточном направлении по полевой дороге вдоль линии электропередачи

1	2	3	4	5
32.	42.127	676522,37	2279039,22	в общем южном направлении по полевой дороге вдоль лесополосы, оставляя ее на территории Алексеево-Лозовского сельского поселения
33.	42.128	674023,36	22279106,29	по прямой в западном направлении, оставляя лесной массив на территории Зубрилинского сельского поселения
34.	42.129	674044,70	2277505,38	в общем юго-юго-западном направлении вдоль лесного массива Ромашкин, оставляя его на территории Зубрилинского сельского поселения
35.	42.130	673608,54	2277475,80	в общем юго-восточном направлении вдоль лесного массива Ромашкин, оставляя его на территории Зубрилинского сельского поселения
36.	42.133	672576,33	2278591,34	в общем юго-юго-западном направлении по полевой дороге, оставляя пруд на территории Алексеево-Лозовского сельского поселения
37.	42.134	671789,95	2278342,11	по прямой в восточно-юго-восточном направлении, пересекая лесной массив
38.	42.135	671476,83	2279389,40	в общем восточно-северо-восточном направлении вдоль лесного массива, оставляя его на территории Зубрилинского сельского поселения
39.	42.136	672177,56	2280600,49	в общем восточном направлении по полевой дороге вдоль лесополосы, оставляя ее на территории Зубрилинского сельского поселения, далее по прямой
40.	42.137	672147,14	2284023,82	в общем северо-восточном направлении вдоль Абакумовского лесного массива, оставляя его на территории Алексеево-Лозовского сельского поселения

1	2	3	4	5
41.	42.138	672561,65	2284337,22	в общем южном направлении вдоль Абакумовского лесного массива, оставляя его на территории Алексеево-Лозовского сельского поселения
42.	42.139	671517,02	2284338,20	в общем южном направлении по полевой дороге, оставляя лесополосу на территории Алексеево-Лозовского сельского поселения
43.	42.140	669892,00	2284312,83	по прямой в западном направлении вдоль лесополосы, оставляя ее на территории Алексеево-Лозовского сельского поселения
44.	42.141	669875,45	2283652,69	в общем южном направлении вдоль пруда, оставляя его на территории Зубрилинского сельского поселения, далее вдоль лесополосы, оставляя ее на территории Алексеево-Лозовского сельского поселения
45.	42.142	665814,55	2283643,90	в общем восточно-северо-восточном направлении вдоль лесополосы, оставляя ее на территории Алексеево-Лозовского сельского поселения, далее по прямой
46.	42.143	666017,42	2284955,56	в общем юго-восточном направлении по полевой дороге
47.	42.144	665369,23	2285531,06	в общем восточно-северо-восточном направлении по полевой дороге, далее вдоль лесополосы, оставляя ее на территории Алексеево-Лозовского сельского поселения
48.	42.145	666282,79	2287048,42	по прямой в северо-северо-западном направлении
49.	42.146	666778,90	2286813,85	по прямой в северо-северо-восточном направлении
50.	42.147	667189,26	2287089,90	по прямой в восточном направлении вдоль лесополосы, оставляя ее на территории Алексеево-Лозовского сельского поселения
51.	42.148	667220,30	2287353,83	в общем юго-юго-восточном направлении, пересекая лесополосу, далее вдоль лесополосы, оставляя ее на территории Алек-

1	2	3	4	5
				сеево-Лозовского сельского поселения, далее по тальвегу балки Ползунова
52.	42.149	664265,41	2288315,82	по прямой в западном направлении, пересекая лесополосу
53.	42.150	664267,40	2288124,49	по прямой в южном направлении вдоль лесополосы, оставляя ее на территории Зубрилинского сельского поселения
54.	42.151	663897,47	22288116,34	»);

11) приложение 9 изложить в редакции согласно приложению 5 к настоящему Областному закону;

12) приложение 10 изложить в следующей редакции:

«Приложение 10

к Областному закону «Об установлении границ и наделении соответствующим статусом муниципального образования «Чертковский район» и муниципальных образований в его составе»

**КАТАЛОГ КООРДИНАТ ОСНОВНЫХ ПОВОРОТНЫХ ТОЧЕК
ГРАНИЦЫ МУНИЦИПАЛЬНОГО ОБРАЗОВАНИЯ
«КУТЕЙНИКОВСКОЕ СЕЛЬСКОЕ ПОСЕЛЕНИЕ»**

№ п/п	№ точки	X (м)	Y (м)	Описание отрезка границы
1	2	3	4	5
1.	42.088	666883,20	2268611,75	по прямой в восточном направлении по полевой дороге, далее пересекая лесной массив
2.	42.120	666894,75	2269608,71	в общем южном направлении по полевой дороге вдоль лесополосы, оставляя ее на территории Кутейниковского сельского поселения, далее пересекая автодорогу с покрытием, далее вдоль лесного массива, оставляя его на территории Алексеево-Лозовского сельского поселения, далее пересекая лесной массив, далее по прямой вдоль лесополос, оставляя их на территории Кутейниковского сельского поселения

1	2	3	4	5
3.	42.121	656207,00	2269672,73	в общем юго-юго-западном направлении вдоль лесного массива, оставляя его на территории Алексеево-Лозовского сельского поселения
4.	42.122	654532,45	2268934,86	в общем юго-юго-восточном направлении вдоль лесополосы, оставляя ее на территории Кутейниковского сельского поселения, далее по полевой дороге
5.	42.123	650337,44	2270951,30	по прямой в северо-восточном направлении по полевой дороге вдоль лесополосы, оставляя ее на территории Алексеево-Лозовского сельского поселения
6.	42.124	650598,67	2271218,92	в общем юго-восточном направлении, пересекая балку Водяная, далее вдоль лесополосы, оставляя ее на территории Алексеево-Лозовского сельского поселения, далее пересекая проселочную дорогу, далее вдоль лесополосы, оставляя ее на территории Кутейниковского сельского поселения
7.	42.125	647868,26	2273445,61	в общем восточно-северо-восточном направлении вдоль лесополосы, оставляя ее на территории Кутейниковского сельского поселения, пересекая автодорогу с усовершенствованным покрытием
8.	42.126	648238,44	2274448,75	в общем южном направлении вдоль лесополосы, оставляя ее на территории Кутейниковского сельского поселения, далее пересекая автодорогу с покрытием, далее вдоль лесополосы, оставляя ее на территории Кутейниковского сельского поселения
9.	009-038.048	641893,30	2274224,58	
10.	42.088	666883,20	2268611,75	в общем западном направлении по полевой дороге вдоль лесополосы, оставляя ее на территории Сохрановского сельского поселения

1	2	3	4	5
11.	42.089	666953,73	2263304,59	в общем северо-северо-восточном направлении по проселочной дороге
12.	42.090	667849,10	2263501,45	по прямой в западно-северо-западном направлении
13.	42.091	667930,75	2263185,72	в общем северо-северо-восточном направлении по руслу реки Камышная
14.	42.092	668072,15	2263272,78	по прямой в западно-северо-западном направлении
15.	42.093	668227,79	2262707,52	по прямой в юго-юго-западном направлении вдоль лесополосы, оставляя ее на территории Кутейниковского сельского поселения
16.	42.094	667934,52	2262658,59	по прямой в западно-северо-западном направлении вдоль лесополосы, оставляя ее на территории Сохрановского сельского поселения
17.	42.095	668366,35	2260923,76	в общем юго-юго-западном направлении вдоль лесополосы, оставляя ее на территории Кутейниковского сельского поселения
18.	42.096	667280,86	2260632,37	в общем южном направлении вдоль лесополос, оставляя их на территории Маньковского сельского поселения, пересекая проселочную дорогу, автодорогу с покрытием и балку Соленая
19.	42.097	658534,81	2260617,06	по прямой в южном направлении вдоль лесополосы, оставляя ее на территории Шептуховского сельского поселения, далее по полевой дороге
20.	42.110	656901,00	2260626,89	по прямой в восточном направлении по проселочной дороге
21.	42.111	656893,23	2261972,75	по прямой в южном направлении вдоль лесополосы, оставляя ее на территории Кутейниковского сельского поселения

1	2	3	4	5
22.	42.112	652962,49	2262008,10	по прямой в восточно-юго-восточном направлении
23.	42.113	652759,28	2262514,09	в общем юго-восточном направлении между лесополосами, оставляя одну лесополосу на территории Шептуховского сельского поселения, другую – на территории Кутейниковского сельского поселения, далее вдоль лесополосы, оставляя ее на территории Кутейниковского сельского поселения, далее пересекая полевою дорогу
24.	009-038.043	650213,02	2264709,22	в общем северо-восточном направлении по полевой дороге
25.	009-038.044	650285,41	2264794,81	по прямой в юго-восточном направлении до поворота полевой дороги, далее по этой полевой дороге
26.	009-038.045	649154,12	2265925,60	по прямой в юго-западном направлении до полевой дороги, далее вдоль лесополосы, оставляя ее на территории Чертковского района, далее до полевой дороги
27.	009-038.046	647021,42	2263808,51	в общем юго-восточном направлении вдоль лесополосы, оставляя ее на территории Миллеровского района, далее по полевой дороге, пересекая балку, далее вдоль лесополосы, оставляя ее на территории Чертковского района, далее пересекая лесной массив, далее вдоль лесного массива, оставляя его на территории Миллеровского района
28.	009-038.047	641890,20	2269024,48	в общем восточном направлении вдоль лесополосы, оставляя ее на территории Миллеровского района, далее пересекая реку Камышная, далее по полевой дороге вдоль лесополосы, оставляя ее на территории Чертковского района, далее пересекая автодорогу с усовершенствованным покрытием
29.	009-038.048	641893,30	2274224,58	

13) приложение 11 изложить в редакции согласно приложению 6 к настоящему Областному закону;

14) приложение 12 изложить в следующей редакции:

«Приложение 12

к Областному закону «Об установлении границ и наделении соответствующим статусом муниципального образования «Чертковский район» и муниципальных образований в его составе»

**КАТАЛОГ КООРДИНАТ ОСНОВНЫХ ПОВОРОТНЫХ ТОЧЕК
ГРАНИЦЫ МУНИЦИПАЛЬНОГО ОБРАЗОВАНИЯ
«МАНЬКОВСКОЕ СЕЛЬСКОЕ ПОСЕЛЕНИЕ»**

№ п/п	№ точки	X (м)	Y (м)	Описание отрезка границы
1	2	3	4	5
1.	42.095	668366,35	2260923,76	в общем юго-юго-западном направлении вдоль лесополосы, оставляя ее на территории Кутейниковского сельского поселения
2.	42.096	667280,86	2260632,37	в общем южном направлении вдоль лесополос, оставляя их на территории Маньковского сельского поселения, пересекая проселочную дорогу, автодорогу с покрытием и балку Соленая
3.	42.097	658534,81	2260617,06	в общем западно-северо-западном направлении вдоль лесополосы, оставляя ее на территории Шептуховского сельского поселения
4.	42.098	658980,53	2259410,69	в общем южном направлении по полевой дороге между лесополосой и лесным массивом, оставляя лесополосу на территории Маньковского сельского поселения, лесной массив – на территории Шептуховского сельского поселения
5.	42.099	658581,90	2259395,44	по прямой в западном направлении вдоль лесополосы, оставляя ее на территории Маньковского сельского поселения

1	2	3	4	5
6.	42.100	658580,55	2258832,28	по прямой в южном направлении вдоль лесополосы, оставляя ее на территории Маньковского сельского поселения
7.	42.101	657995,23	2258825,97	по прямой в западном направлении вдоль лесополосы, оставляя ее на территории Шептуховского сельского поселения
8.	42.102	657992,27	2258105,90	по прямой в южном направлении по полевой дороге вдоль лесополосы, оставляя ее на территории Маньковского сельского поселения
9.	42.103	657412,64	2258110,17	в общем западном направлении вдоль лесополосы, оставляя ее на территории Шептуховского сельского поселения
10.	42.104	657392,96	2257585,72	по прямой в южном направлении вдоль лесополосы, оставляя ее на территории Шептуховского сельского поселения
11.	42.105	656895,83	2257590,89	по прямой в западном направлении вдоль лесополосы, оставляя ее на территории Маньковского сельского поселения, далее пересекая балку Гераськина, далее по полевой дороге вдоль лесополос, оставляя их на территории Маньковского сельского поселения
12.	42.106	656903,99	2251906,94	в общем западно-юго-западном направлении по тальвегу балки, пересекая автодорогу с покрытием, далее по руслу реки Калитва, далее по руслу пересыхающего ручья
13.	42.107	656109,10	2249431,73	в общем юго-западном направлении по склону балки
14.	42.108	653853,94	2246533,14	в общем западно-юго-западном направлении по тальвегу балки вдоль лесных массивов, оставляя их на территории Маньковского сельского поселения

1	2	3	4	5
15.	42.109	651645,45	2242506,29	в общем западно-северо-западном направлении вдоль лесного массива, оставляя его на территории Шептуховского сельского поселения
16.	42.166	расположена на государственной границе между Россией и Украиной		в общем северном направлении по государственной границе между Россией и Украиной
17.	42.165	расположена на государственной границе между Россией и Украиной		
18.	42.095	668366,35	2260923,76	в общем северо-северо-восточном направлении вдоль лесополосы, оставляя ее на территории Маньковского сельского поселения, далее по прямой вдоль лесных массивов, оставляя их на территории Маньковского сельского поселения, далее по прямой между лесными массивами и лесополосой, оставляя лесные массивы на территории Сохрановского сельского поселения, лесополосу – на территории Маньковского сельского поселения
19.	42.073	674539,28	2262493,00	в общем западном направлении, вдоль лесного массива, далее по полевой дороге вдоль лесополосы, оставляя их на территории Нагибинского сельского поселения
20.	42.074	675280,21	2259705,51	по прямой в юго-юго-западном направлении
21.	42.075	674812,97	2259519,05	по прямой в западно-северо-западном направлении
22.	42.076	674874,75	2259241,50	в общем юго-юго-западном направлении по проселочной дороге вдоль лесополосы, оставляя ее на территории Нагибинского сельского поселения

1	2	3	4	5
23.	42.077	673955,39	2259011,59	в общем западно-северо-западном направлении вдоль лесополосы, оставляя ее на территории Нагибинского сельского поселения
24.	42.078	674621,31	2256502,35	в общем северо-северо-восточном направлении
25.	42.079	674849,10	2256708,93	в общем западно-северо-западном направлении вдоль лесополосы, оставляя ее на территории Нагибинского сельского поселения
26.	42.014	675156,23	2255429,48	в общем юго-юго-западном направлении вдоль лесополосы, оставляя ее на территории Щедровского сельского поселения, далее по полевой дороге
27.	42.015	670093,25	2254130,29	в общем западно-северо-западном направлении по тальвегу балки
28.	42.016	670611,37	2252614,56	в общем северном направлении вдоль лесополосы, оставляя ее на территории Маньковского сельского поселения
29.	42.017	671238,15	2252614,80	по прямой в западном направлении, пересекая автодорогу с покрытием
30.	42.018	671469,05	2250481,35	по прямой в северо-северо-западном направлении, пересекая реку Калитва
31.	42.019	671852,40	2250179,83	в общем западном направлении вдоль лесополосы, оставляя ее на территории Маньковского сельского поселения
32.	42.020	671816,81	2249153,92	по прямой в северо-северо-западном направлении вдоль лесополосы, оставляя ее на территории Маньковского сельского поселения
33.	42.021	674054,16	2248036,27	в общем в западно-северо-западном направлении
34.	42.022	674233,57	2247586,65	в общем западно-юго-западном направлении

1	2	3	4	5
35.	42.023	674018,33	2247176,22	в общем северо-восточном направлении, оставляя лесной массив на территории Маньковского сельского поселения
36.	42.024	674257,60	2247400,36	в общем западном направлении вдоль лесного массива, оставляя его на территории Маньковского сельского поселения, далее вдоль лесополосы, оставляя ее на территории Щедровского сельского поселения, далее между лесополосами, далее по полевой дороге
37.	42.025	674325,35	2245731,94	по прямой в северо-северо-западном направлении по полевой дороге вдоль лесополосы, оставляя ее на территории Маньковского сельского поселения
38.	42.026	675419,97	2245236,81	в общем западно-юго-западном направлении по полевой дороге вдоль лесополосы, оставляя ее на территории Щедровского сельского поселения
39.	42.027	674726,14	2243690,06	в общем юго-юго-западном направлении между улучшенной грунтовой дорогой и линией связи, оставляя дорогу на территории Маньковского сельского поселения
40.	42.030	673923,37	2243203,07	в общем южном направлении
41.	42.031	672797,99	2243101,81	в общем западно-северо-западном направлении вдоль лесополосы, оставляя ее на территории Маньковского сельского поселения
42.	42.032	673031,65	2242264,81	по прямой в юго-восточном направлении вдоль лесополосы, оставляя ее на территории Осиковского сельского поселения
43.	42.033	672193,69	2243229,88	в общем западно-юго-западном направлении вдоль лесополосы, оставляя ее на территории Осиковского сельского поселения

1	2	3	4	5
44.	42.034	671923,30	2242377,25	в общем юго-юго-восточном направлении до лесополосы, далее вдоль лесополосы, оставляя ее на территории Осиковского сельского поселения
45.	42.035	668305,50	2243924,01	в общем западно-юго-западном направлении по полевой дороге, вдоль лесополосы, оставляя ее на территории Осиковского сельского поселения
46.	42.036	667848,98	2243111,87	в общем юго-юго-западном направлении по тальвегу балки Берестовая вдоль лесных массивов, оставляя их на территории Маньковского сельского поселения
47.	42.037	662695,96	2241747,28	в общем восточно-юго-восточном направлении по руслу реки Меловая
48.	42.048	662125,05	2243685,33	по прямой в юго-юго-западном направлении
49.	42.049	661831,37	2243621,50	в общем восточном направлении по проселочной дороге
50.	42.050	661733,85	2244241,77	в общем юго-восточном направлении, пересекая шоссе
51.	42.051	661008,90	2244757,19	по прямой в западно-юго-западном направлении вдоль автодороги с покрытием, оставляя ее на территории Чертковского сельского поселения
52.	42.052	660910,87	2244348,77	в общем юго-западном направлении по полевой дороге вдоль лесополосы и фруктового сада, оставляя их на территории Чертковского сельского поселения
53.	42.053	659746,08	2243461,63	по прямой в восточно-юго-восточном направлении
54.	42.054	659676,61	2243739,13	по прямой в северо-северо-восточном направлении вдоль лесополосы, оставляя ее на территории Чертковского сельского поселения

1	2	3	4	5
55.	42.055	660147,45	2243993,56	в общем юго-юго-восточном направлении по полевой дороге вдоль лесополосы, оставляя ее на территории Маньковского сельского поселения, далее между лесополосой и садом, оставляя лесополосу на территории Маньковского сельского поселения, а сад – на территории Чертковского сельского поселения
56.	42.056	657564,78	2244933,37	в общем западном направлении по полевой дороге вдоль лесополосы, оставляя ее на территории Чертковского сельского поселения
57.	42.057	657607,59	2243826,55	по прямой в южном направлении вдоль лесополосы, оставляя ее на территории Чертковского сельского поселения
58.	42.058	657276,51	2243852,66	по прямой в восточном направлении вдоль лесополосы, оставляя ее на территории Чертковского сельского поселения
59.	42.059	657271,74	2244010,08	в общем юго-юго-восточном направлении, пересекая лесополосу, далее вдоль лесополосы, оставляя ее на территории Маньковского сельского поселения
60.	42.060	656857,10	2244223,56	по прямой в западном направлении вдоль лесополосы, оставляя ее на территории Чертковского сельского поселения
61.	42.165	расположена на государственной границе между Россией и Украиной		

15) приложение 13 изложить в редакции согласно приложению 7 к настоящему Областному закону;

16) приложение 14 изложить в следующей редакции:

«Приложение 14

к Областному закону «Об установлении границ и наделении соответствующим статусом муниципального образования

«Чертковский район» и муниципальных образований в его составе»

**КАТАЛОГ КООРДИНАТ ОСНОВНЫХ ПОВОРОТНЫХ ТОЧЕК
ГРАНИЦЫ МУНИЦИПАЛЬНОГО ОБРАЗОВАНИЯ
«МИХАЙЛОВО-АЛЕКСАНДРОВСКОЕ СЕЛЬСКОЕ ПОСЕЛЕНИЕ»**

№ п/п	№ точки	X (м)	Y (м)	Описание отрезка границы
1	2	3	4	5
1.	009	расположена на государственной границе между Россией и Украиной		в общем восточно-юго-восточном направлении, вначале по прямой, далее вдоль лесополосы, оставляя ее на территории Миллеровского района
2.	009-038.001	636106,10	2229854,58	по прямой в юго-юго-восточном направлении
3.	009-038.002	635488,60	2230106,20	по прямой в восточном направлении
4.	009-038.003	635513,25	2230641,93	в общем восточно-юго-восточном направлении по тальвегу балки
5.	009-038.004	634092,40	2232718,56	по прямой в северо-северо-восточном направлении по полевой дороге, далее вдоль лесополосы, оставляя ее на территории Чертковского района
6.	009-038.005	637365,27	2234362,65	по прямой в восточно-юго-восточном направлении
7.	009-038.006	637169,80	2234729,33	в общем северо-северо-восточном направлении вдоль лесополосы, оставляя ее на территории Чертковского района
8.	009-038.007	637645,71	2234965,82	в общем восточно-юго-восточном направлении по проселочной дороге вдоль лесополосы, оставляя ее на территории Миллеровского района
9.	009-038.008	635971,33	2237935,74	по прямой в северо-северо-восточном направлении
10.	009-038.009	636889,10	2238124,67	по прямой в восточном направлении вдоль лесополосы, оставляя ее на территории Чертковского района

1	2	3	4	5
11.	009-038.010	636887,57	2241806,46	в общем восточно-юго-восточном направлении вдоль лесного массива Липовый, оставляя его на территории Чертковского района
12.	009-038.011	636252,47	2242686,76	в общем северо-северо-западном направлении вдоль лесного массива Липовый, оставляя его на территории Чертковского района
13.	009-038.012	636412,31	2242630,34	в общем северном направлении по полевой дороге вдоль лесного массива Липовый, оставляя его на территории Чертковского района
14.	009-038.013	637885,95	2242547,55	в общем восточном направлении по полевой дороге между лесополосами
15.	009-038.014	637921,95	2244941,55	в общем юго-юго-восточном направлении по полевой дороге вдоль лесополосы, оставляя ее на территории Миллеровского района, далее по прямой
16.	009-038.015	635550,36	2245414,38	в общем восточно-юго-восточном направлении по склону балки вдоль лесополосы, оставляя лесополосу на территории Миллеровского района
17.	009-038.016	635255,72	2246631,67	по прямой в южном направлении, далее в общем южном направлении по проселочной дороге, далее вдоль лесополосы, оставляя ее на территории Миллеровского района, далее по прямой
18.	009-038.017	633335,35	2246636,61	по прямой в восточном направлении вдоль лесополосы, оставляя ее на территории Миллеровского района
19.	009-038.018	633322,84	2247153,58	в общем юго-восточном направлении по полевой дороге вдоль лесополосы, оставляя ее на территории Миллеровского района

1	2	3	4	5
20.	009-038.019	633057,38	2247665,63	по прямой в северном направлении вдоль лесополосы, оставляя ее на территории Миллеровского района
21.	009-038.020	633326,63	2247666,84	по прямой в восточном направлении по полевой дороге вдоль лесополосы, оставляя ее на территории Миллеровского района, далее по прямой
22.	009-038.021	633295,85	2249073,81	по прямой в северном направлении
23.	009-038.022	633770,82	2249054,26	по прямой в восточном направлении по полевой дороге вдоль лесополосы, оставляя ее на территории Чертковского района
24.	009-038.023	633820,95	2249539,08	по прямой в северо-северо-западном направлении вдоль полосы отвода железной дороги, оставляя ее на территории Миллеровского района
25.	009-038.024	633926,73	2249488,75	в общем северо-северо-западном направлении вдоль полосы отвода железной дороги, оставляя ее на территории Миллеровского района
26.	009-038.025	636392,35	2248448,31	в общем северо-западном направлении вдоль полосы отвода железной дороги, оставляя ее на территории Миллеровского района
27.	009-038.026	636887,08	2247875,25	в общем северо-западном направлении вдоль полосы отвода железной дороги, оставляя ее на территории Миллеровского района
28.	009-038.027	638157,65	2247165,90	в общем восточно-северо-восточном направлении, пересекая железную дорогу, далее по полевой дороге вдоль лесного массива Кошкадеров, оставляя его на территории Миллеровского района

1	2	3	4	5
29.	009-038.028	638488,65	2247874,54	в общем северо-северо-западном направлении по полевой дороге вдоль лесного массива Кошкадеров, оставляя его на территории Миллеровского района
30.	009-038.029	639137,65	2247658,30	по прямой в восточно-юго-восточном направлении по полевой дороге вдоль лесного массива Кошкадеров, оставляя его на территории Миллеровского района
31.	009-038.030	638882,35	2248283,80	по прямой в северо-северо-западном направлении по полевой дороге вдоль лесополосы, оставляя ее на территории Миллеровского района
32.	009-038.031	639532,71	2248059,22	в общем восточно-северо-восточном направлении по полевой дороге, далее по прямой вдоль лесополосы, оставляя ее на территории Чертковского района
33.	009-038.032	639937,80	2251087,38	по прямой в северо-западном направлении вдоль лесополосы, оставляя ее на территории Михайлово-Александровского сельского поселения
34.	42.114	642066,07	2248954,52	в общем юго-западном направлении вдоль лесного массива, оставляя его на территории Шептуховского сельского поселения
35.	42.115	641860,70	2248671,65	в общем западно-северо-западном направлении вдоль лесного массива, оставляя его на территории Шептуховского сельского поселения
36.	42.116	642404,40	2247177,91	в общем восточно-северо-восточном направлении по полевой дороге вдоль лесного массива, оставляя его на территории Шептуховского сельского поселения
37.	42.117	642806,90	2248199,37	по прямой в северо-северо-западном направлении
38.	42.118	642980,40	2248129,97	по прямой в восточно-северо-восточном направлении

1	2	3	4	5
39.	42.119	643422,20	2249005,82	в общем западно-северо-западном направлении вдоль лесополосы, оставляя ее на территории Михайлово-Александровского сельского поселения, пересекая автодорогу с покрытием, далее по руслу пересыхающего ручья, далее по склону балки, далее вдоль лесополосы, оставляя ее на территории Шептуховского сельского поселения
40.	42.167	расположена на государственной границе между Россией и Украиной		в общем юго-западном направлении по государственной границе между Россией и Украиной
41.	009	расположена на государственной границе между Россией и Украиной		

17) приложение 15 изложить в редакции согласно приложению 8 к настоящему Областному закону;

18) приложение 16 изложить в следующей редакции:

«Приложение 16

к Областному закону «Об установлении границ и наделении соответствующим статусом муниципального образования «Чертковский район» и муниципальных образований в его составе»

**КАТАЛОГ КООРДИНАТ ОСНОВНЫХ ПОВОРОТНЫХ ТОЧЕК
ГРАНИЦЫ МУНИЦИПАЛЬНОГО ОБРАЗОВАНИЯ
«НАГИБИНСКОЕ СЕЛЬСКОЕ ПОСЕЛЕНИЕ»**

№ п/п	№ точки	X (м)	Y (м)	Описание отрезка границы
1	2	3	4	5
1.	010-011.006	683546,92	2260129,18	в общем восточно-северо-восточном направлении по границе между Ростовской и Воронежской областями
2.	011	693152,61	2278256,10	в общем южном направлении вдоль лесного массива, далее вдоль лесополосы, оставляя их на территории Чертковского района

1	2	3	4	5
3.	011-036.001	690471,41	2277975,37	в общем западном направлении, огибая вал высотой 3 м, оставляя его на территории Верхнедонского района
4.	011-036.002	690418,77	2277181,38	по прямой в южном направлении вдоль плотины пруда, оставляя его на территории Чертковского района, далее вдоль лесополосы, оставляя ее на территории Чертковского района
5.	011-036.003	687946,89	2277037,53	в общем восточно-юго-восточном направлении вдоль лесополосы, оставляя ее на территории Чертковского района
6.	011-036.004	687635,88	2278174,73	в общем южном направлении вдоль лесополосы, оставляя ее на территории Чертковского района
7.	011-036.005	686766,85	2278206,19	в общем юго-юго-восточном направлении вдоль лесополосы, оставляя ее на территории Верхнедонского района
8.	011-036.006	686143,57	2278423,62	в общем восточно-юго-восточном направлении по полевой дороге вдоль лесополосы, оставляя ее на территории Чертковского района
9.	011-036.007	686048,70	2278746,85	в общем южном направлении вдоль лесополосы, оставляя ее на территории Чертковского района, далее по прямой
10.	011-036.008	684547,10	2278708,48	по прямой в восточно-юго-восточном направлении
11.	011-036.009	683900,60	2281124,48	по прямой в южном направлении вдоль лесополосы, далее пересекая автодорогу с покрытием, далее вдоль лесополосы, оставляя лесополосы на территории Чертковского района
12.	011-036.010	680512,11	2281107,75	в общем юго-западном направлении по тальвегу балки Короткая
13.	011-036.011	678789,93	2279822,81	в общем западном направлении вдоль лесополосы, оставляя ее на территории Нагибинского сельского поселения

1	2	3	4	5
14.	42.061	678499,20	2277756,66	в общем южном направлении вдоль лесополосы, оставляя ее на территории Нагибинского сельского поселения
15.	42.062	676534,98	2277613,73	в общем западно-северо-западном направлении по полевой дороге вдоль лесополосы, оставляя ее на территории Нагибинского сельского поселения
16.	42.063	676923,35	2276040,80	по прямой в юго-юго-западном направлении по проселочной дороге вдоль опушки дубового леса, оставляя его на территории Нагибинского сельского поселения
17.	42.064	676382,02	2275730,17	в общем северо-западном направлении вдоль опушки дубового леса, оставляя его на территории Нагибинского сельского поселения
18.	42.065	677185,78	2274958,85	по прямой в западно-северо-западном направлении вдоль лесополосы, оставляя ее на территории Нагибинского сельского поселения
19.	42.066	677742,13	2272795,72	по прямой в северо-северо-восточном направлении вдоль лесополосы, оставляя ее на территории Сохрановского сельского поселения
20.	42.067	678222,20	2272927,94	в общем западно-северо-западном направлении вдоль лесополосы, оставляя ее на территории Сохрановского сельского поселения
21.	42.068	678594,31	2271416,64	в общем юго-юго-западном направлении по обочине автодороги с усовершенствованным покрытием вдоль лесополосы, оставляя лесополосу на территории Сохрановского сельского поселения

1	2	3	4	5
22.	42.069	677646,71	2271164,49	в общем западно-северо-западном направлении, пересекая автодорогу с усовершенствованным покрытием, далее между лесным массивом и лесополосой, оставляя лесной массив на территории Сохрановского сельского поселения, лесополосу – на территории Нагибинского сельского поселения, далее вдоль этой лесополосы, далее пересекая балку Поповская
23.	42.070	678105,05	2268732,05	в общем западном направлении между опушкой леса и лесополосой, оставляя последнюю на территории Сохрановского сельского поселения
24.	42.071	678061,14	2267441,63	по прямой в западно-северо-западном направлении по полевой дороге вдоль лесополосы и линии электропередачи, оставляя их на территории Нагибинского сельского поселения
25.	42.072	679016,99	2263629,24	по прямой в юго-юго-западном направлении вдоль лесополосы, оставляя ее на территории Нагибинского сельского поселения, далее по прямой, оставляя лесные массивы на территории Сохрановского сельского поселения
26.	42.073	674539,28	2262493,00	в общем западном направлении вдоль лесного массива, далее по полевой дороге вдоль лесополосы, оставляя их на территории Нагибинского сельского поселения
27.	42.074	675280,21	2259705,51	по прямой в юго-юго-западном направлении
28.	42.075	674812,97	2259519,05	по прямой в западно-северо-западном направлении
29.	42.076	674874,75	2259241,50	в общем юго-юго-западном направлении по проселочной дороге вдоль лесополосы, оставляя ее на территории Нагибинского сельского поселения

1	2	3	4	5
30.	42.077	673955,39	2259011,59	в общем западно-северо-западном направлении вдоль лесополосы, оставляя ее на территории Нагибинского сельского поселения
31.	42.078	674621,31	2256502,35	в общем северо-северо-восточном направлении
32.	42.079	674849,10	2256708,93	в общем западно-северо-западном направлении вдоль лесополосы, оставляя ее на территории Нагибинского сельского поселения
33.	42.014	675156,23	2255429,48	
34.	010-011.006	683546,92	2260129,18	по прямой в юго-юго-западном направлении по полевой дороге
35.	42.001	682334,30	2259817,65	по прямой в восточно-юго-восточном направлении по полевой дороге, севернее леса
36.	42.002	682206,00	2260356,80	по прямой в северо-северо-восточном направлении по полевой дороге, западнее леса
37.	42.003	682674,35	2260475,19	по прямой в восточно-юго-восточном направлении по полевой дороге, севернее леса
38.	42.004	682589,60	2260927,20	по прямой в юго-юго-западном направлении по полевой дороге вдоль леса, оставляя его на территории Щедровского сельского поселения
39.	42.005	681165,10	2260567,20	по прямой в западно-юго-западном направлении вдоль леса, оставляя его на территории Щедровского сельского поселения
40.	42.006	681081,60	2260038,37	по прямой в северо-западном направлении вдоль леса, оставляя его на территории Щедровского сельского поселения
41.	42.007	681528,91	2259618,54	в общем юго-юго-западном направлении, оставляя лесополосу на территории Щедровского сельского поселения

1	2	3	4	5
42.	42.008	680118,32	2259284,90	по прямой в восточно-юго-восточном направлении вдоль линии электропередачи
43.	42.009	679995,66	2259726,91	по прямой в южном направлении, оставляя лес на территории Щедровского сельского поселения
44.	42.010	679556,62	2259725,76	по прямой в западном направлении по полевой дороге вдоль лесополосы, оставляя ее на территории Нагибинского сельского поселения
45.	42.011	679559,52	2259150,01	в общем юго-юго-западном направлении по полевой дороге, оставляя лесополосу на территории Щедровского сельского поселения
46.	42.012	678671,85	2258892,85	по прямой в западно-северо-западном направлении по полевой дороге вдоль лесополосы, оставляя ее на территории Щедровского сельского поселения
47.	42.013	679277,75	2256466,12	в общем юго-юго-западном направлении вдоль лесополосы, оставляя ее на территории Щедровского сельского поселения, далее по полевой дороге
48.	42.014	675156,23	2255429,48	»;

19) приложение 17 изложить в редакции согласно приложению 9 к настоящему Областному закону;

20) приложение 18 изложить в следующей редакции:

«Приложение 18

к Областному закону «Об установлении границ и наделении соответствующим статусом муниципального образования «Чертковский район» и муниципальных образований в его составе»

**КАТАЛОГ КООРДИНАТ ОСНОВНЫХ ПОВОРОТНЫХ ТОЧЕК
ГРАНИЦЫ МУНИЦИПАЛЬНОГО ОБРАЗОВАНИЯ
«ОЛЬХОВЧАНСКОЕ СЕЛЬСКОЕ ПОСЕЛЕНИЕ»**

№ п/п	№ точки	X (м)	Y (м)	Описание отрезка границы
----------	---------	-------	-------	--------------------------

1	2	3	4	5
1.	42.156	656588,10	2283640,23	по прямой в южном направлении по полевой дороге вдоль лесополосы, оставляя ее на территории Алексеево-Лозовского сельского поселения
2.	42.157	656401,75	2283648,93	по прямой в юго-западном направлении по полевой дороге между лесным массивом и лесополосой, оставляя лесной массив на территории Ольховчанского сельского поселения, лесополосу – на территории Алексеево-Лозовского сельского поселения
3.	42.158	654522,95	2281934,58	по прямой в западном направлении вдоль лесополосы, оставляя ее на территории Алексеево-Лозовского сельского поселения
4.	42.159	654444,75	2280631,72	по прямой в южном направлении вдоль лесополосы, оставляя ее на территории Алексеево-Лозовского сельского поселения
5.	42.160	653178,90	2280625,51	в общем западном направлении по полевой дороге вдоль лесополосы, оставляя ее на территории Алексеево-Лозовского сельского поселения, далее по прямой
6.	42.161	652868,58	2279355,53	по прямой в южном направлении вдоль лесополосы, оставляя ее на территории Алексеево-Лозовского сельского поселения
7.	42.162	649306,85	2279381,52	в общем западно-юго-западном направлении, оставляя источник (родник) и две ямы на территории Алексеево-Лозовского сельского поселения, далее пересекая реку Лозовенькая

1	2	3	4	5
8.	42.126	648238,44	2274448,75	в общем южном направлении вдоль лесополосы, оставляя ее на территории Кутейниковского сельского поселения, далее пересекая автодорогу с покрытием, далее вдоль лесополосы, оставляя ее на территории Кутейниковского сельского поселения
9.	009-038.048	641893,30	2274224,58	по прямой в восточном направлении по полевой дороге вдоль лесополосы, оставляя ее на территории Чертковского района
10.	009-038.049	641903,16	2277135,61	в общем северо-восточном направлении вдоль лесного массива, оставляя его на территории Миллеровского района, далее по тальвегу балки
11.	009-038.050	642807,70	2278179,94	в общем северо-западном направлении
12.	009-038.051	643115,97	2277936,42	в общем восточном направлении
13.	009-038.052	643110,25	2278952,03	в общем северном направлении по старому руслу реки Лозовая, далее вдоль западной стороны плотины на реке Лозовая
14.	009-038.053	644747,45	2279297,47	в общем восточно-юго-восточном направлении до плотины реки Лозовая, далее по проселочной дороге до стыка этой проселочной и полевой дорог, далее вдоль лесополосы, оставляя ее на территории Миллеровского района
15.	009-038.054	643414,84	2281961,69	в общем юго-западном направлении по проселочной дороге
16.	009-038.055	642586,32	2281348,58	по прямой в восточно-юго-восточном направлении по полевой дороге

1	2	3	4	5
17.	009-038.056	639741,70	2287033,20	в общем северо-северо-восточном направлении вдоль плотины пруда, оставляя его на территории Миллеровского района, далее по полевой дороге вдоль лесополосы, оставляя ее на территории Чертковского района
18.	009-038.057	642410,17	2288377,25	по прямой в восточно-юго-восточном направлении по полевой дороге вдоль лесополосы, оставляя ее на территории Чертковского района
19.	009-038.058	641955,27	2289269,24	в общем восточном направлении по полевой дороге вдоль лесополосы, оставляя ее на территории Чертковского района
20.	009-038.059	642049,60	2290791,60	в общем северо-северо-восточном направлении вдоль лесополосы, оставляя ее на территории Чертковского района
21.	009-038.060	644907,75	2292316,56	в общем восточно-юго-восточном направлении вдоль лесополосы, оставляя ее на территории Чертковского района
22.	038	643745,51	2294636,42	
23.	036-038.018	654888,26	2294619,45	по прямой в южном направлении вдоль лесополосы, оставляя ее на территории Кашарского района
24.	036-038.019	653889,05	2294620,59	в общем юго-восточном направлении вдоль фруктового сада, далее вдоль дубового леса, оставляя их на территории Кашарского района
25.	036-038.020	653071,62	2295772,83	в общем восточно-юго-восточном направлении по полевой дороге вдоль лесного массива, оставляя его на территории Кашарского района

1	2	3	4	5
26.	036-038.021	652861,18	2296660,09	в общем южном направлении вдоль лесополосы, оставляя ее на территории Чертковского района, далее по полевой дороге вдоль этой лесополосы, далее по этой полевой дороге вдоль лесополосы, оставляя ее на территории Кашарского района
27.	036-038.022	647604,16	2296518,68	в общем юго-юго-западном направлении
28.	036-038.023	647217,60	2296363,97	по прямой в юго-юго-западном направлении вдоль лесополосы, оставляя ее на территории Кашарского района
29.	038	643745,51	2294636,42	
30.	036-038.018	654888,26	2294619,45	в общем западном направлении, вначале по полевой дороге вдоль лесополосы, оставляя ее на территории Сетраковского сельского поселения, далее по прямой, пересекая лесной массив, далее вдоль лесополосы, оставляя ее на территории Ольховчанского сельского поселения, далее пересекая автодорогу с покрытием
31.	42.187	654896,03	2287479,64	по прямой в северо-западном направлении вдоль лесополосы, оставляя ее на территории Ольховчанского сельского поселения
32.	42.188	656571,30	2285817,51	в общем западном направлении вдоль лесополосы, оставляя ее на территории Сетраковского сельского поселения, далее по полевой дороге, далее по прямой вдоль лесного массива, оставляя его на территории Ольховчанского сельского поселения
33.	42.156	656588,10	2283640,23	»;

21) приложение 19 изложить в редакции согласно приложению 10 к настоящему Областному закону;

22) приложение 20 изложить в следующей редакции:

«Приложение 20

к Областному закону «Об установлении границ и наделении соответствующим статусом муниципального образования «Чертковский район» и муниципальных образований в его составе»

**КАТАЛОГ КООРДИНАТ ОСНОВНЫХ ПОВОРОТНЫХ ТОЧЕК
ГРАНИЦЫ МУНИЦИПАЛЬНОГО ОБРАЗОВАНИЯ
«ОСИКОВСКОЕ СЕЛЬСКОЕ ПОСЕЛЕНИЕ»**

№ п/п	№ точки	X (м)	Y (м)	Описание отрезка границы
1	2	3	4	5
1.	42.027	674726,14	2243690,06	в общем северо-северо-западном направлении между улучшенной грунтовой дорогой и лесополосой, оставляя лесополосу на территории Осиковского сельского поселения, а дорогу – на территории Щедровского сельского поселения
2.	42.028	676780,43	2242955,83	по прямой в северо-северо-восточном направлении между улучшенной грунтовой дорогой и линией связи
3.	42.029	677971,55	2243272,83	в общем северо-северо-западном направлении вдоль лесополосы, оставляя ее на территории Осиковского сельского поселения
4.	42.163	расположена на государственной границе между Россией и Украиной		в общем юго-юго-западном направлении по государственной границе между Россией и Украиной
5.	42.164	расположена на государственной границе между Россией и Украиной		

1	2	3	4	5
6.	42.027	674726,14	2243690,06	в общем юго-юго-западном направлении между улучшенной грунтовой дорогой и линией связи, оставляя дорогу на территории Маньковского сельского поселения
7.	42.030	673923,37	2243203,07	в общем южном направлении
8.	42.031	672797,99	22243101,81	в общем западно-северо-западном направлении вдоль лесополосы, оставляя ее на территории Маньковского сельского поселения
9.	42.032	673031,65	2242264,81	по прямой в юго-восточном направлении вдоль лесополосы, оставляя ее на территории Осиковского сельского поселения
10.	42.033	672193,69	2243229,88	в общем западно-юго-западном направлении вдоль лесополосы, оставляя ее на территории Осиковского сельского поселения
11.	42.034	671923,30	2242377,25	в общем юго-юго-восточном направлении до лесополосы, далее вдоль лесополосы, оставляя ее на территории Осиковского сельского поселения
12.	42.035	668305,50	2243924,01	в общем западно-юго-западном направлении по полевой дороге вдоль лесополосы, оставляя ее на территории Осиковского сельского поселения
13.	42.036	667848,98	2243111,87	в общем юго-юго-западном направлении по тальвегу балки Берестовая вдоль лесных массивов, оставляя их на территории Маньковского сельского поселения

1	2	3	4	5
14.	42.037	662695,96	2241747,28	в общем западном направлении вдоль пересыхающего русла реки Меловая, далее вдоль правого берега этой реки, оставляя ее на территории Осиковского сельского поселения
15.	42.038	662876,00	2240415,15	по прямой в юго-юго-западном направлении до угла квартала
16.	42.039	662717,75	2240393,09	в общем западно-северо-западном направлении вдоль проезда между поселком Чертково и селом Осиково, оставляя его на территории Осиковского сельского поселения
17.	42.040	662832,26	2240100,15	по прямой в юго-юго-западном направлении вдоль проезда между поселком Чертково и селом Осиково, оставляя его на территории Осиковского сельского поселения
18.	42.041	662412,47	2239914,32	в общем западно-северо-западном направлении вдоль плотины пруда, оставляя его на территории Чертковского сельского поселения
19.	42.042	662516,17	2239726,43	по прямой в северо-северо-восточном направлении по проезду между поселком Чертково и селом Осиково
20.	42.043	662897,12	2239911,28	в общем западно-северо-западном направлении вдоль проезда между поселком Чертково и селом Осиково, оставляя его на территории Осиковского сельского поселения
21.	42.044	663364,73	2238761,27	в общем юго-западном направлении вдоль МТФ, оставляя ее на территории Осиковского сельского поселения, далее по склону балки

1	2	3	4	5
22.	42.045	662683,45	2238127,68	в общем юго-западном направлении
23.	42.046	661996,40	2237592,70	в общем западно-северо-западном направлении по полевой дороге вдоль лесополосы, оставляя ее на территории Чертковского сельского поселения
24.	42.047	662987,86	2236282,90	по прямой в юго-западном направлении, пересекая железную дорогу
25.	42.164	расположена на государственной границе между Россией и Украиной		

23) приложение 21 изложить в редакции согласно приложению 11 к настоящему Областному закону;

24) приложение 22 изложить в следующей редакции:

«Приложение 22

к Областному закону «Об установлении границ и наделении соответствующим статусом муниципального образования «Чертковский район» и муниципальных образований в его составе»

**КАТАЛОГ КООРДИНАТ ОСНОВНЫХ ПОВОРОТНЫХ ТОЧЕК
ГРАНИЦЫ МУНИЦИПАЛЬНОГО ОБРАЗОВАНИЯ
«СЕТРАКОВСКОЕ СЕЛЬСКОЕ ПОСЕЛЕНИЕ»**

№ п/п	№ точки	X (м)	Y (м)	Описание отрезка границы
1	2	3	4	5
1.	42.151	663897,47	22288116,34	в общем западном направлении, пересекая лесной массив и балку Козлянскую, далее по полевой дороге вдоль лесополос, оставляя их на территории Алексеево-Лозовского сельского поселения, далее по прямой
2.	42.152	664273,96	2282520,54	в общем южном направлении вдоль дубового леса, оставляя его на территории Алексеево-Лозовского сельского поселения

1	2	3	4	5
3.	42.153	662711,75	2282570,61	в общем юго-юго-восточном направлении по полевой дороге вдоль лесных массивов, оставляя их на территории Сетраковского сельского поселения, далее вдоль лесополосы, оставляя ее на территории Алексеево-Лозовского сельского поселения
4.	42.154	661332,13	2283077,81	в общем восточно-юго-восточном направлении вдоль автодороги с покрытием, оставляя ее на территории Алексеево-Лозовского сельского поселения
5.	42.155	661040,55	2283610,86	по прямой в южном направлении, пересекая автодорогу с покрытием, далее по полевой дороге вдоль лесополосы, далее вдоль лесного массива и лесополосы, оставляя их на территории Алексеево-Лозовского сельского поселения
6.	42.156	656588,10	2283640,23	
7.	036-038.016	655785,51	2297052,34	в общем юго-западном направлении по полевой дороге вдоль лесного массива, оставляя его на территории Кашарского района
8.	036-038.017	654900,16	2296073,00	по прямой в западном направлении по полевой дороге вдоль фруктового сада, далее вдоль лесополосы, оставляя их на территории Кашарского района
9.	036-038.018	654888,26	2294619,45	в общем западном направлении, вначале по полевой дороге вдоль лесополосы, оставляя ее на территории Сетраковского сельского поселения, далее по прямой, пересекая лесной массив, далее вдоль лесополосы, оставляя ее на территории Ольховчанского сельского поселения, далее пересекая автодорогу с покрытием

1	2	3	4	5
10.	42.187	654896,03	2287479,64	по прямой в северо-западном направлении вдоль лесополосы, оставляя ее на территории Ольховчанского сельского поселения
11.	42.188	656571,30	2285817,51	в общем западном направлении вдоль лесополосы, оставляя ее на территории Сетраковского сельского поселения, далее по полевой дороге, далее по прямой вдоль лесного массива, оставляя его на территории Ольховчанского сельского поселения
12.	42.156	656588,10	2283640,23	
13.	036-038.016	655785,51	2297052,34	по прямой в северном направлении
14.	42.179	656898,25	2297132,05	по прямой в северо-северо-восточном направлении по проселочной дороге
15.	42.180	658379,30	2298194,42	в общем западном направлении по полевой дороге вдоль лесополосы, оставляя ее на территории Донского сельского поселения
16.	42.181	658427,05	2295234,77	в общем северном направлении вдоль лесополосы, оставляя ее на территории Сетраковского сельского поселения
17.	42.182	659011,67	2295192,16	в общем западном направлении по проселочной дороге вдоль лесополосы, оставляя ее на территории Донского сельского поселения
18.	42.183	658995,24	2294096,86	в общем северном направлении вдоль лесополосы, оставляя ее на территории Донского сельского поселения, далее по прямой
19.	42.184	664604,45	2294070,61	в общем западно-северо-западном направлении вдоль автодороги с покрытием, оставляя ее на территории Донского сельского поселения

1	2	3	4	5
20.	42.177	665050,85	2293233,86	по прямой в юго-западном направлении вдоль автодороги с покрытием, оставляя ее на территории Зубрилинского сельского поселения
21.	42.178	663884,40	2292366,22	в общем западном направлении, пересекая автодорогу с покрытием, далее пересекая пруд, далее вдоль лесных массивов, оставляя их на территории Сетраковского сельского поселения
22.	42.151	663897,47	2288116,34	»;

25) приложение 23 изложить в редакции согласно приложению 12 к настоящему Областному закону;

26) приложение 24 изложить в следующей редакции:

«Приложение 24

к Областному закону «Об установлении границ и наделении соответствующим статусом муниципального образования «Чертковский район» и муниципальных образований в его составе»

**КАТАЛОГ КООРДИНАТ ОСНОВНЫХ ПОВОРОТНЫХ ТОЧЕК
ГРАНИЦЫ МУНИЦИПАЛЬНОГО ОБРАЗОВАНИЯ
«СОХРАНОВСКОЕ СЕЛЬСКОЕ ПОСЕЛЕНИЕ»**

№ п/п	№ точки	X (м)	Y (м)	Описание отрезка границы
1	2	3	4	5
1.	42.066	677742,13	2272795,72	в общем юго-юго-западном направлении вдоль лесополосы, оставляя ее на территории Сохрановского сельского поселения
2.	42.080	677062,80	2272609,66	по прямой в южном направлении вдоль лесополосы, оставляя ее на территории Сохрановского сельского поселения, далее вдоль лесного массива, оставляя его на территории Сохрановского сельского поселения, и далее по прямой

1	2	3	4	5
3.	42.081	669218,50	2272626,33	по прямой в восточном направлении
4.	42.082	669279,90	2273326,42	по прямой в восточно-юго-восточном направлении вдоль опушки леса, оставляя его на территории Сохрановского сельского поселения
5.	42.083	669116,30	2273590,36	по прямой в южном направлении вдоль опушки леса, оставляя его на территории Сохрановского сельского поселения
6.	42.084	668742,70	2273561,34	в общем западно-северо-западном направлении, вначале по полевой дороге вдоль опушки дубового леса, далее вдоль лесных массивов, оставляя их на территории Сохрановского сельского поселения
7.	42.085	669642,53	2269783,17	в общем юго-юго-западном направлении, пересекая автодорогу с усовершенствованным покрытием
8.	42.086	668736,15	2269436,53	по прямой в западном направлении
9.	42.087	668766,01	2268621,63	по прямой в южном направлении по полевой дороге вдоль лесополосы, оставляя ее на территории Сохрановского сельского поселения
10.	42.088	666883,20	2268611,75	в общем западном направлении по полевой дороге вдоль лесополосы, оставляя ее на территории Сохрановского сельского поселения
11.	42.089	666953,73	2263304,59	в общем северо-северо-восточном направлении по проселочной дороге
12.	42.090	667849,10	2263501,45	по прямой в западно-северо-западном направлении
13.	42.091	667930,75	2263185,72	в общем северо-северо-восточном направлении по руслу реки Камышная

1	2	3	4	5
14.	42.092	668072,15	2263272,78	по прямой в западно-северо-западном направлении
15.	42.093	668227,79	2262707,52	по прямой в юго-юго-западном направлении вдоль лесополосы, оставляя ее на территории Кутейниковского сельского поселения
16.	42.094	667934,52	2262658,59	по прямой в западно-северо-западном направлении вдоль лесополосы, оставляя ее на территории Сохрановского сельского поселения
17.	42.095	668366,35	2260923,76	в общем северо-северо-восточном направлении вдоль лесополосы, оставляя ее на территории Маньковского сельского поселения, далее по прямой вдоль лесных массивов, оставляя их на территории Маньковского сельского поселения, далее по прямой между лесными массивами и лесополосой, оставляя лесные массивы на территории Сохрановского сельского поселения, лесополосу – на территории Маньковского сельского поселения
18.	42.073	674539,28	2262493,00	
19.	42.066	677742,13	2272795,72	по прямой в северо-северо-восточном направлении вдоль лесополосы, оставляя ее на территории Сохрановского сельского поселения
20.	42.067	678222,20	2272927,94	в общем западно-северо-западном направлении вдоль лесополосы, оставляя ее на территории Сохрановского сельского поселения
21.	42.068	678594,31	2271416,64	в общем юго-юго-западном направлении по обочине автодороги с усовершенствованным покрытием вдоль лесополосы, оставляя лесополосу на территории Сохрановского сельского поселения

1	2	3	4	5
22.	42.069	677646,71	2271164,49	в общем западно-северо-западном направлении, пересекая автодорогу с усовершенствованным покрытием, далее между лесным массивом и лесополосой, оставляя лесной массив на территории Сохрановского сельского поселения, лесополосу – на территории Нагибинского сельского поселения, далее вдоль этой лесополосы, далее пересекая балку Поповская
23.	42.070	678105,05	2268732,05	в общем западном направлении между опушкой леса и лесополосой, оставляя последнюю на территории Сохрановского сельского поселения
24.	42.071	678061,14	2267441,63	по прямой в западно-северо-западном направлении по полевой дороге вдоль лесополосы и линии электропередачи, оставляя их на территории Нагибинского сельского поселения
25.	42.072	679016,99	2263629,24	по прямой в юго-юго-западном направлении вдоль лесополосы, оставляя ее на территории Нагибинского сельского поселения, далее по прямой, оставляя лесные массивы на территории Сохрановского сельского поселения
26.	42.073	674539,28	2262493,00	»;

27) приложение 25 изложить в редакции согласно приложению 13 к настоящему Областному закону;

28) приложение 26 изложить в следующей редакции:

«Приложение 26

к Областному закону «Об установлении границ и наделении соответствующим статусом муниципального образования «Чертковский район» и муниципальных образований в его составе»

**КАТАЛОГ КООРДИНАТ ОСНОВНЫХ ПОВОРОТНЫХ ТОЧЕК
ГРАНИЦЫ МУНИЦИПАЛЬНОГО ОБРАЗОВАНИЯ
«ЧЕРТКОВСКОЕ СЕЛЬСКОЕ ПОСЕЛЕНИЕ»**

№ П/П	№ точки	X (м)	Y (м)	Описание отрезка границы
1	2	3	4	5
1.	42.037	662695,96	2241747,28	в общем восточно-юго-восточном направлении по руслу реки Меловая
2.	42.048	662125,05	2243685,33	по прямой в юго-юго-западном направлении
3.	42.049	661831,37	2243621,50	в общем восточном направлении по проселочной дороге
4.	42.050	661733,85	2244241,77	в общем юго-восточном направлении, пересекая шоссе
5.	42.051	661008,90	2244757,19	по прямой в западно-юго-западном направлении вдоль автодороги с покрытием, оставляя ее на территории Чертковского сельского поселения
6.	42.052	660910,87	2244348,77	в общем юго-западном направлении по полевой дороге вдоль лесополосы и фруктового сада, оставляя их на территории Чертковского сельского поселения
7.	42.053	659746,08	2243461,63	по прямой восточно-юго-восточном направлении
8.	42.054	659676,61	2243739,13	по прямой в северо-северо-восточном направлении вдоль лесополосы, оставляя ее на территории Чертковского сельского поселения
9.	42.055	660147,45	2243993,56	в общем юго-юго-восточном направлении по полевой дороге вдоль лесополосы, оставляя ее на территории Маньковского сельского поселения, далее между лесополосой и садом, оставляя лесополосу на территории Маньковского сельского поселения, сад – на территории Чертковского сельского поселения

1	2	3	4	5
10.	42.056	657564,78	2244933,37	в общем западном направлении по полевой дороге вдоль лесополосы, оставляя ее на территории Чертковского сельского поселения
11.	42.057	657607,59	2243826,55	по прямой в южном направлении вдоль лесополосы, оставляя ее на территории Чертковского сельского поселения
12.	42.058	657276,51	2243852,66	по прямой в восточном направлении вдоль лесополосы, оставляя ее на территории Чертковского сельского поселения
13.	42.059	657271,74	2244010,08	в общем юго-юго-восточном направлении, пересекая лесополосу, далее вдоль лесополосы, оставляя ее на территории Маньковского сельского поселения
14.	42.060	656857,10	2244223,56	по прямой в западном направлении вдоль лесополосы, оставляя ее на территории Чертковского сельского поселения
15.	42.165	расположена на государственной границе между Россией и Украиной		в общем северо-западном направлении по государственной границе между Россией и Украиной
16.	42.164	расположена на государственной границе между Россией и Украиной		
17.	42.037	662695,96	2241747,28	в общем западном направлении вдоль пересыхающего русла реки Меловая, далее вдоль правого берега этой реки, оставляя ее на территории Осиковского сельского поселения
18.	42.038	662876,00	2240415,15	по прямой в юго-юго-западном направлении до угла квартала
19.	42.039	662717,75	2240393,09	в общем западно-северо-западном направлении вдоль проезда между поселком Чертково и селом Осиково, оставляя его на территории Осиковского сельского поселения

1	2	3	4	5
20.	42.040	662832,26	2240100,15	по прямой в юго-юго-западном направлении вдоль проезда между поселком Чертково и селом Осиково, оставляя его на территории Осиковского сельского поселения
21.	42.041	662412,47	2239914,32	в общем западно-северо-западном направлении вдоль плотины пруда, оставляя его на территории Чертковского сельского поселения
22.	42.042	662516,17	2239726,43	по прямой в северо-северо-восточном направлении по проезду между поселком Чертково и селом Осиково
23.	42.043	662897,12	2239911,28	в общем западно-северо-западном направлении вдоль проезда между поселком Чертково и селом Осиково, оставляя его на территории Осиковского сельского поселения
24.	42.044	663364,73	2238761,27	в общем юго-западном направлении вдоль МТФ, оставляя ее на территории Осиковского сельского поселения, далее по склону балки
25.	42.045	662683,45	2238127,68	в общем юго-западном направлении
26.	42.046	661996,40	2237592,70	в общем западно-северо-западном направлении по полевой дороге вдоль лесополосы, оставляя ее на территории Чертковского сельского поселения
27.	42.047	662987,86	2236282,90	по прямой в юго-западном направлении, пересекая железную дорогу
28.	42.164	расположена на государственной границе между Россией и Украиной		

»;

29) приложение 27 изложить в редакции согласно приложению 14 к настоящему Областному закону;

30) приложение 28 изложить в следующей редакции:

«Приложение 28

к Областному закону «Об установлении границ и наделении соответствующим статусом муниципального образования «Чертковский район» и муниципальных образований в его составе»

**КАТАЛОГ КООРДИНАТ ОСНОВНЫХ ПОВОРОТНЫХ ТОЧЕК
ГРАНИЦЫ МУНИЦИПАЛЬНОГО ОБРАЗОВАНИЯ
«ШЕПТУХОВСКОЕ СЕЛЬСКОЕ ПОСЕЛЕНИЕ»**

№ п/п	№ точки	X (м)	Y (м)	Описание отрезка границы
1	2	3	4	5
1.	42.097	658534,81	2260617,06	по прямой в южном направлении вдоль лесополосы, оставляя ее на территории Шептуховского сельского поселения, далее по полевой дороге
2.	42.110	656901,00	2260626,89	по прямой в восточном направлении по проселочной дороге
3.	42.111	656893,23	2261972,75	по прямой в южном направлении вдоль лесополосы, оставляя ее на территории Кутейниковского сельского поселения
4.	42.112	652962,49	2262008,10	по прямой в восточно-юго-восточном направлении
5.	42.113	652759,28	2262514,09	в общем юго-восточном направлении между лесополосами, оставляя одну лесополосу на территории Шептуховского сельского поселения, другую – на территории Кутейниковского сельского поселения, далее вдоль лесополосы, оставляя ее на территории Кутейниковского сельского поселения, далее пересекая полевую дорогу
6.	009-038.043	650213,02	2264709,22	
7.	009-038.032	639937,80	2251087,38	по прямой в северо-западном направлении вдоль лесополосы, оставляя ее на территории Михайлово-Александровского сельского поселения

1	2	3	4	5
8.	42.114	642066,07	2248954,52	в общем юго-западном направлении вдоль лесного массива, оставляя его на территории Шептуховского сельского поселения
9.	42.115	641860,70	2248671,65	в общем западно-северо-западном направлении вдоль лесного массива, оставляя его на территории Шептуховского сельского поселения
10.	42.116	642404,40	2247177,91	в общем восточно-северо-восточном направлении по полевой дороге вдоль лесного массива, оставляя его на территории Шептуховского сельского поселения
11.	42.117	642806,90	2248199,37	по прямой в северо-северо-западном направлении
12.	42.118	642980,40	2248129,97	по прямой в восточно-северо-восточном направлении
13.	42.119	643422,20	2249005,82	в общем западно-северо-западном направлении вдоль лесополосы, оставляя ее на территории Михайлово-Александровского сельского поселения, пересекая автодорогу с покрытием, далее по руслу пересыхающего ручья, далее по склону балки, далее вдоль лесополосы, оставляя ее на территории Шептуховского сельского поселения
14.	42.167	расположена на государственной границе между Россией и Украиной		в общем северо-северо-западном направлении по государственной границе между Россией и Украиной
15.	42.166	расположена на государственной границе между Россией и Украиной		
16.	42.097	658534,81	2260617,06	в общем западно-северо-западном направлении вдоль лесополосы, оставляя ее на территории Шептуховского сельского поселения

1	2	3	4	5
17.	42.098	658980,53	2259410,69	в общем южном направлении по полевой дороге между лесополосой и лесным массивом, оставляя лесополосу на территории Маньковского сельского поселения, лесной массив – на территории Шептуховского сельского поселения
18.	42.099	658581,90	2259395,44	по прямой в западном направлении вдоль лесополосы, оставляя ее на территории Маньковского сельского поселения
19.	42.100	658580,55	2258832,28	по прямой в южном направлении вдоль лесополосы, оставляя ее на территории Маньковского сельского поселения
20.	42.101	657995,23	2258825,97	по прямой в западном направлении вдоль лесополосы, оставляя ее на территории Шептуховского сельского поселения
21.	42.102	657992,27	2258105,90	по прямой в южном направлении по полевой дороге вдоль лесополосы, оставляя ее на территории Маньковского сельского поселения
22.	42.103	657412,64	2258110,17	в общем западном направлении вдоль лесополосы, оставляя ее на территории Шептуховского сельского поселения
23.	42.104	657392,96	2257585,72	по прямой в южном направлении вдоль лесополосы, оставляя ее на территории Шептуховского сельского поселения
24.	42.105	656895,83	2257590,89	по прямой в западном направлении вдоль лесополосы, оставляя ее на территории Маньковского сельского поселения, далее пересекая балку Гераськина, далее по полевой дороге вдоль лесополос, оставляя их на территории Маньковского сельского поселения

1	2	3	4	5
25.	42.106	656903,99	2251906,94	в общем западно-юго-западном направлении по тальвегу балки, пересекая автодорогу с покрытием, далее по руслу реки Калитва, далее по руслу пересыхающего ручья
26.	42.107	656109,10	2249431,73	в общем юго-западном направлении по склону балки
27.	42.108	653853,94	2246533,14	в общем западно-юго-западном направлении по тальвегу балки вдоль лесных массивов, оставляя их на территории Маньковского сельского поселения
28.	42.109	651645,45	2242506,29	в общем западно-северо-западном направлении вдоль лесного массива, оставляя его на территории Шептуховского сельского поселения
29.	42.166	расположена на государственной границе между Россией и Украиной		
30.	009-038.032	639937,80	2251087,38	по прямой в восточно-северо-восточном направлении
31.	009-038.033	640114,33	2251806,89	в общем восточно-юго-восточном направлении, оставляя песчаный карьер и лесополосу на территории Чертковского района, далее через ручей
32.	009-038.034	639735,20	2253438,52	в общем восточно-северо-восточном направлении по полевой дороге вдоль лесного массива, оставляя его на территории Чертковского района
33.	009-038.035	640247,10	2255150,01	в общем юго-восточном направлении
34.	009-038.036	639792,40	2255517,93	по прямой в северо-восточном направлении вдоль лесополосы, оставляя ее на территории Чертковского района

1	2	3	4	5
35.	009-038.037	642629,40	2259717,11	по прямой в северо-западном направлении по полевой дороге вдоль лесополосы, оставляя ее на территории Чертковского района
36.	009-038.038	643473,90	2258876,21	по прямой в северо-восточном направлении по полевой дороге вдоль лесополосы, оставляя ее на территории Чертковского района
37.	009-038.039	644500,85	2259884,15	в общем северо-западном направлении по руслу реки Калитва
38.	009-038.040	645085,30	2259202,22	по прямой в северо-восточном направлении, далее по полевой дороге вдоль лесного массива, оставляя его на территории Чертковского района
39.	009-038.041	645635,95	2259587,27	по прямой в северо-западном направлении по полевой дороге, оставляя лесной массив и лесополосу на территории Чертковского района
40.	009-038.042	647306,82	2257871,43	в общем восточно-северо-восточном направлении по руслу пересыхающего ручья, далее по тальвегу балки Бабачевский Яр, далее по полевой дороге
41.	009-038.043	650213,02	2264709,22	»;

31) приложение 29 изложить в редакции согласно приложению 15 к настоящему Областному закону;

32) приложение 30 изложить в следующей редакции:

«Приложение 30

к Областному закону «Об установлении границ и наделении соответствующим статусом муниципального образования «Чертковский район» и муниципальных образований в его составе»

**КАТАЛОГ КООРДИНАТ ОСНОВНЫХ ПОВОРОТНЫХ ТОЧЕК
ГРАНИЦЫ МУНИЦИПАЛЬНОГО ОБРАЗОВАНИЯ
«ЩЕДРОВСКОЕ СЕЛЬСКОЕ ПОСЕЛЕНИЕ»**

№ п/п	№ точки	X (м)	Y (м)	Описание отрезка границы
1	2	3	4	5
1.	010	расположена на государственной границе между Россией и Украиной		в общем восточно-юго-восточном направлении по границе между Ростовской и Воронежской областями
2.	010-011.006	683546,92	2260129,18	по прямой в юго-юго-западном направлении по полевой дороге
3.	42.001	682334,30	2259817,65	по прямой в восточно-юго-восточном направлении по полевой дороге, севернее леса
4.	42.002	682206,00	2260356,80	по прямой в северо-северо-восточном направлении по полевой дороге, западнее леса
5.	42.003	682674,35	2260475,19	по прямой в восточно-юго-восточном направлении по полевой дороге, севернее леса
6.	42.004	682589,60	2260927,20	по прямой в юго-юго-западном направлении по полевой дороге вдоль леса, оставляя его на территории Щедровского сельского поселения
7.	42.005	681165,10	2260567,20	по прямой в западно-юго-западном направлении вдоль леса, оставляя его на территории Щедровского сельского поселения
8.	42.006	681081,60	2260038,37	по прямой в северо-западном направлении вдоль леса, оставляя его на территории Щедровского сельского поселения
9.	42.007	681528,91	2259618,54	в общем юго-юго-западном направлении, оставляя лесополосу на территории Щедровского сельского поселения
10.	42.008	680118,32	2259284,90	по прямой в восточно-юго-восточном направлении вдоль линии электропередачи
11.	42.009	679995,66	2259726,91	по прямой в южном направлении, оставляя лес на территории Щедровского сельского поселения

1	2	3	4	5
12.	42.010	679556,62	2259725,76	по прямой в западном направлении по полевой дороге вдоль лесополосы, оставляя ее на территории Нагибинского сельского поселения
13.	42.011	679559,52	2259150,01	в общем юго-юго-западном направлении по полевой дороге, оставляя лесополосу на территории Щедровского сельского поселения
14.	42.012	678671,85	2258892,85	по прямой в западно-северо-западном направлении по полевой дороге вдоль лесополосы, оставляя ее на территории Щедровского сельского поселения
15.	42.013	679277,75	2256466,12	в общем юго-юго-западном направлении вдоль лесополосы, оставляя ее на территории Щедровского сельского поселения, далее по полевой дороге
16.	42.014	675156,23	2255429,48	в общем юго-юго-западном направлении вдоль лесополосы, оставляя ее на территории Щедровского сельского поселения, далее по полевой дороге
17.	42.015	670093,25	2254130,29	в общем западно-северо-западном направлении по тальвегу балки
18.	42.016	670611,37	2252614,56	в общем северном направлении вдоль лесополосы, оставляя ее на территории Маньковского сельского поселения
19.	42.017	671238,15	2252614,80	по прямой в западном направлении, пересекая автодорогу с покрытием
20.	42.018	671469,05	2250481,35	по прямой в северо-северо-западном направлении, пересекая реку Калитва
21.	42.019	671852,40	2250179,83	в общем западном направлении вдоль лесополосы, оставляя ее на территории Маньковского сельского поселения

1	2	3	4	5
22.	42.020	671816,81	2249153,92	по прямой в северо-северо-западном направлении вдоль лесополосы, оставляя ее на территории Маньковского сельского поселения
23.	42.021	674054,16	2248036,27	в общем в западно-северо-западном направлении
24.	42.022	674233,57	2247586,65	в общем западно-юго-западном направлении
25.	42.023	674018,33	2247176,22	в общем северо-восточном направлении, оставляя лесной массив на территории Маньковского сельского поселения
26.	42.024	674257,60	2247400,36	в общем западном направлении вдоль лесного массива, оставляя его на территории Маньковского сельского поселения, далее вдоль лесополосы, оставляя ее на территории Щедровского сельского поселения, далее между лесополосами, далее по полевой дороге
27.	42.025	674325,35	2245731,94	по прямой в северо-северо-западном направлении по полевой дороге вдоль лесополосы, оставляя ее на территории Маньковского сельского поселения
28.	42.026	675419,97	2245236,81	в общем западно-юго-западном направлении по полевой дороге вдоль лесополосы, оставляя ее на территории Щедровского сельского поселения
29.	42.027	674726,14	2243690,06	в общем северо-северо-западном направлении между улучшенной грунтовой дорогой и лесополосой, оставляя лесополосу на территории Осиковского сельского поселения, а дорогу – на территории Щедровского сельского поселения
30.	42.028	676780,43	2242955,83	по прямой в северо-северо-восточном направлении между улучшенной грунтовой дорогой и линией связи

1	2	3	4	5
31.	42.029	677971,55	2243272,83	в общем северо-северо-западном направлении вдоль лесополосы, оставляя ее на территории Осиковского сельского поселения
32.	42.163	расположена на государственной границе между Россией и Украиной		в общем северо-северо-западном направлении по государственной границе между Россией и Украиной
33.	010	расположена на государственной границе между Россией и Украиной		».

Статья 2

Настоящий Областной закон вступает в силу с 1 июня 2017 года.

Губернатор
Ростовской области

г. Ростов-на-Дону
23 мая 2017 года
№ 1143-ЗС



В.Ю. Голубев

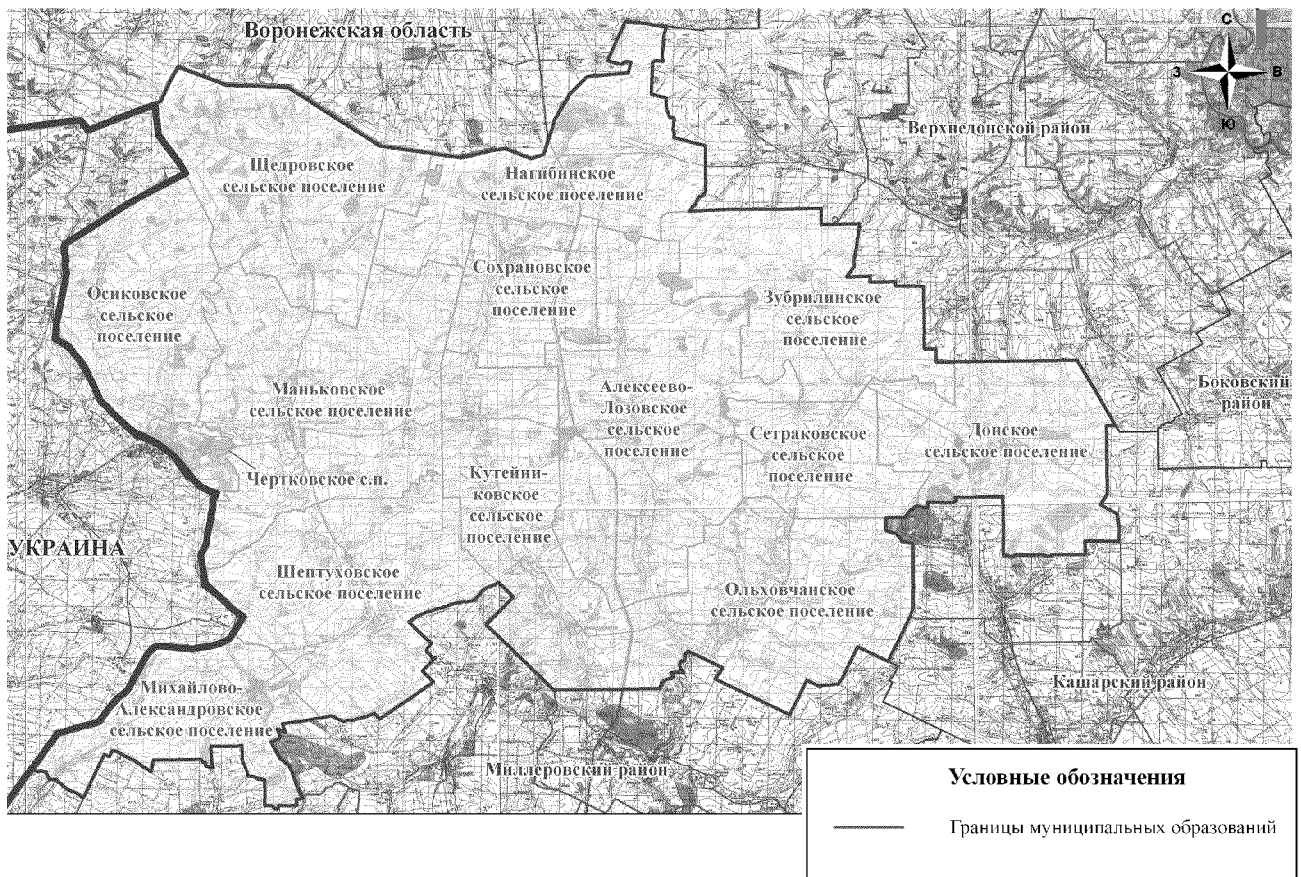
Приложение 1

к Областному закону «О внесении изменений
в Областной закон «Об установлении границ
и наделении соответствующим статусом
муниципального образования «Чертковский район»
и муниципальных образований в его составе»

«Приложение 1

к Областному закону «Об установлении границ
и наделении соответствующим статусом
муниципального образования «Чертковский район»
и муниципальных образований в его составе»

**КАРТА-СХЕМА ГРАНИЦЫ МУНИЦИПАЛЬНОГО ОБРАЗОВАНИЯ
«ЧЕРТКОВСКИЙ РАЙОН»**



».

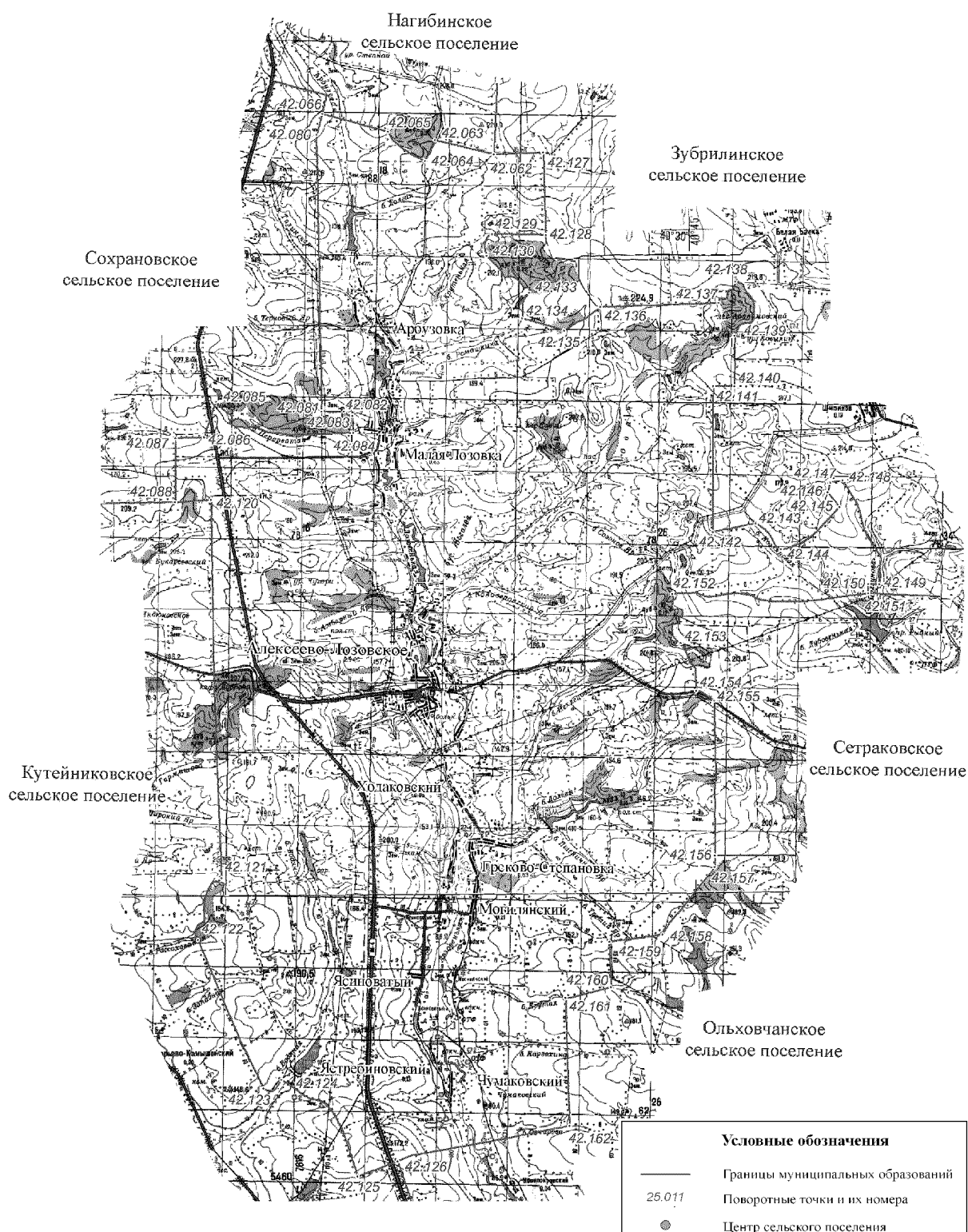
Приложение 2

к Областному закону «О внесении изменений в Областной закон «Об установлении границ и наделении соответствующим статусом муниципального образования «Чертковский район» и муниципальных образований в его составе»

«Приложение 3

к Областному закону «Об установлении границ и наделении соответствующим статусом муниципального образования «Чертковский район» и муниципальных образований в его составе»

КАРТА-СХЕМА ГРАНИЦЫ МУНИЦИПАЛЬНОГО ОБРАЗОВАНИЯ «АЛЕКСЕЕВО-ЛОЗОВСКОЕ СЕЛЬСКОЕ ПОСЕЛЕНИЕ»



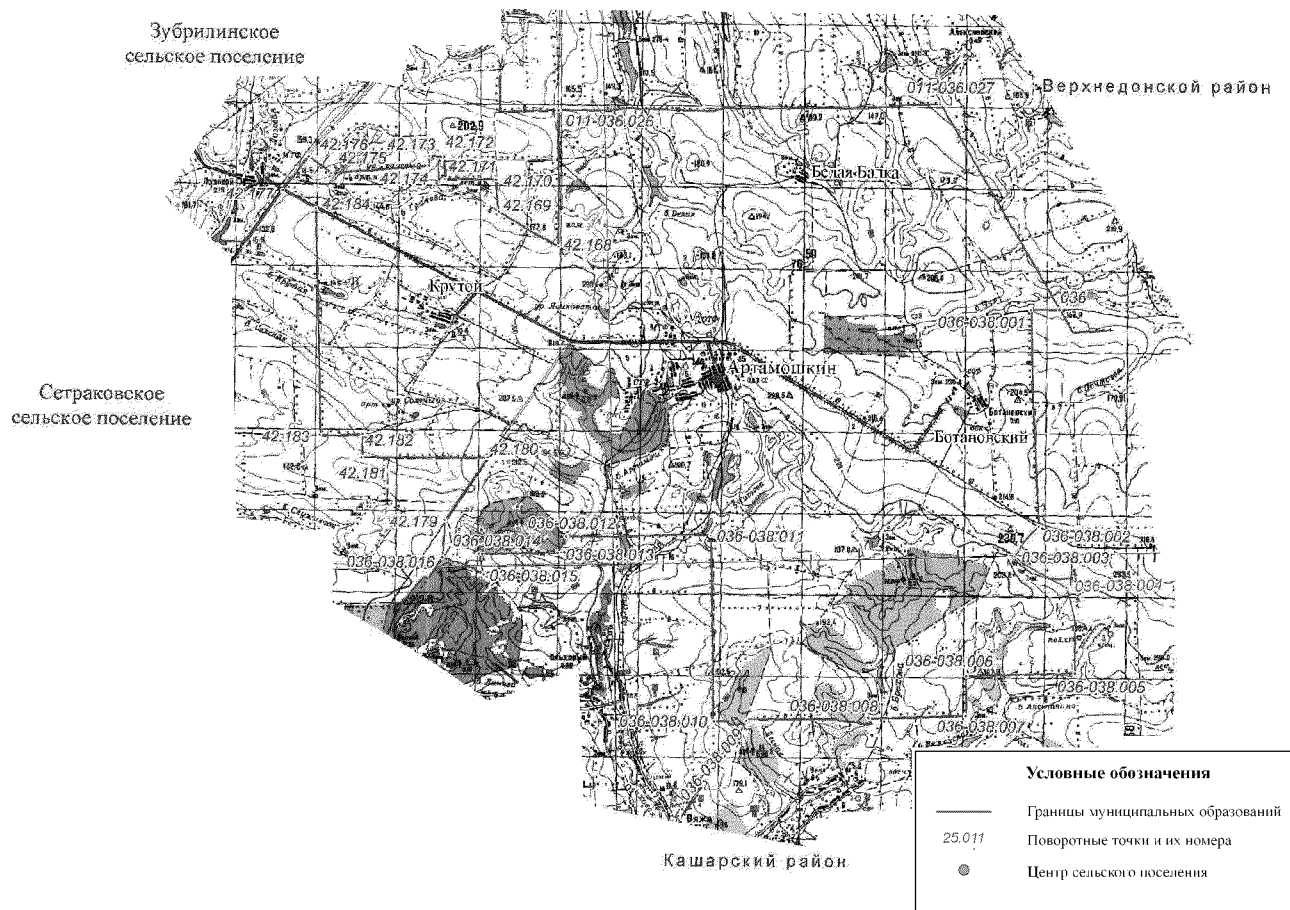
Приложение 3

к Областному закону «О внесении изменений в Областной закон «Об установлении границ и наделении соответствующим статусом муниципального образования «Чертковский район» и муниципальных образований в его составе»

«Приложение 5

к Областному закону «Об установлении границ и наделении соответствующим статусом муниципального образования «Чертковский район» и муниципальных образований в его составе»

КАРТА-СХЕМА ГРАНИЦЫ МУНИЦИПАЛЬНОГО ОБРАЗОВАНИЯ «ДОНСКОЕ СЕЛЬСКОЕ ПОСЕЛЕНИЕ»



».

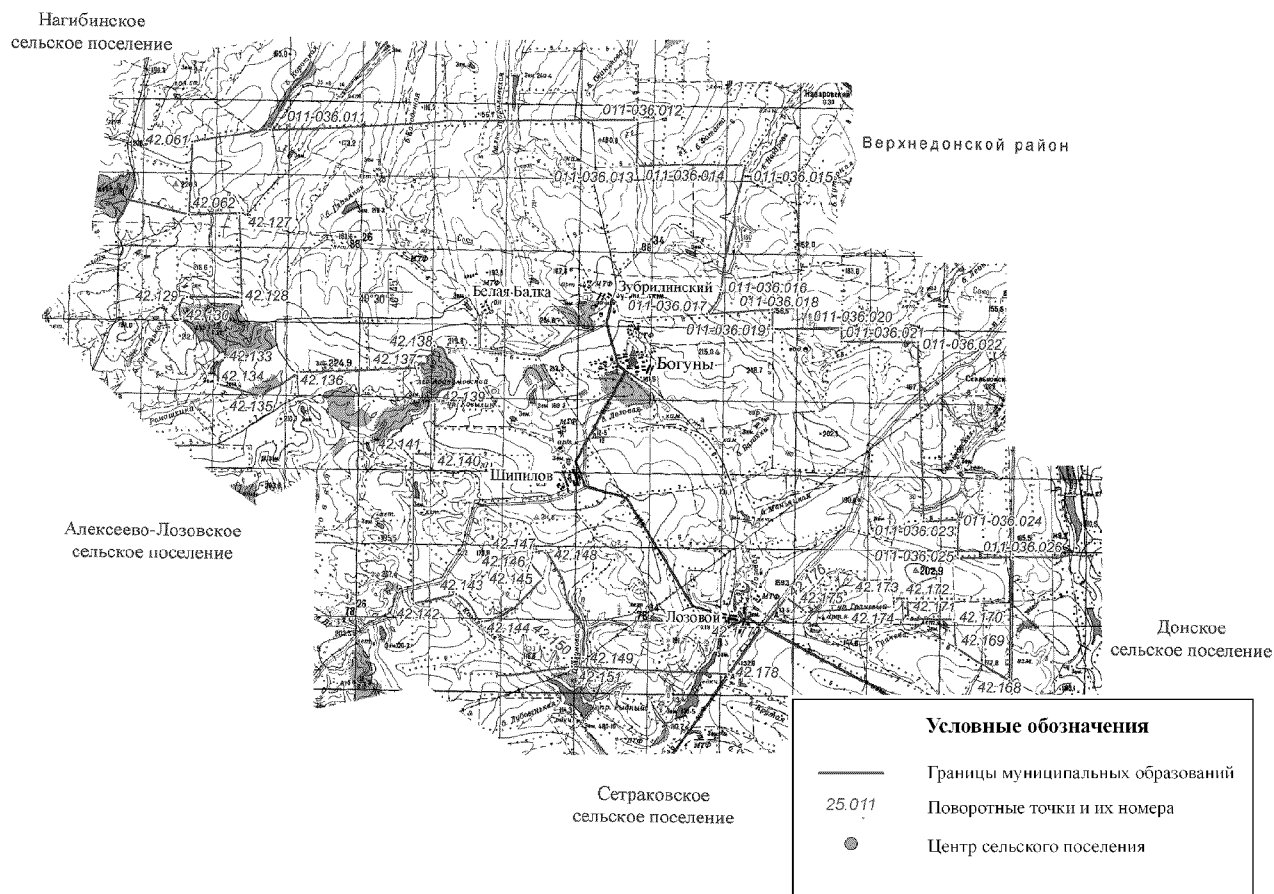
Приложение 4

к Областному закону «О внесении изменений в Областной закон «Об установлении границ и наделении соответствующим статусом муниципального образования «Чертковский район» и муниципальных образований в его составе»

«Приложение 7

к Областному закону «Об установлении границ и наделении соответствующим статусом муниципального образования «Чертковский район» и муниципальных образований в его составе»

КАРТА-СХЕМА ГРАНИЦЫ МУНИЦИПАЛЬНОГО ОБРАЗОВАНИЯ «ЗУБРИЛИНСКОЕ СЕЛЬСКОЕ ПОСЕЛЕНИЕ»



».

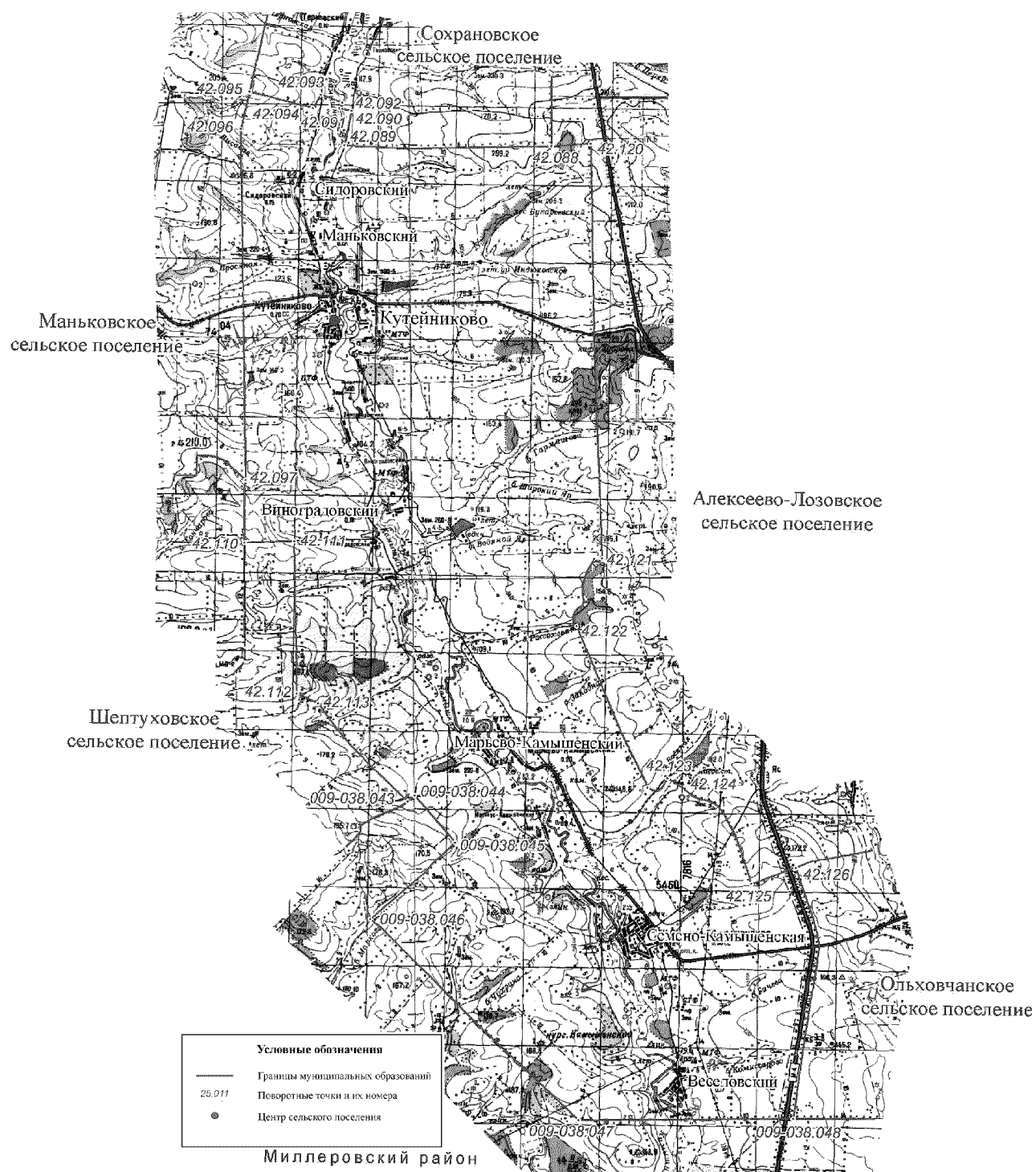
Приложение 5

к Областному закону «О внесении изменений в Областной закон «Об установлении границ и наделении соответствующим статусом муниципального образования «Чертковский район» и муниципальных образований в его составе»

«Приложение 9

к Областному закону «Об установлении границ и наделении соответствующим статусом муниципального образования «Чертковский район» и муниципальных образований в его составе»

**КАРТА-СХЕМА ГРАНИЦЫ МУНИЦИПАЛЬНОГО ОБРАЗОВАНИЯ
«КУТЕЙНИКОВСКОЕ СЕЛЬСКОЕ ПОСЕЛЕНИЕ»**



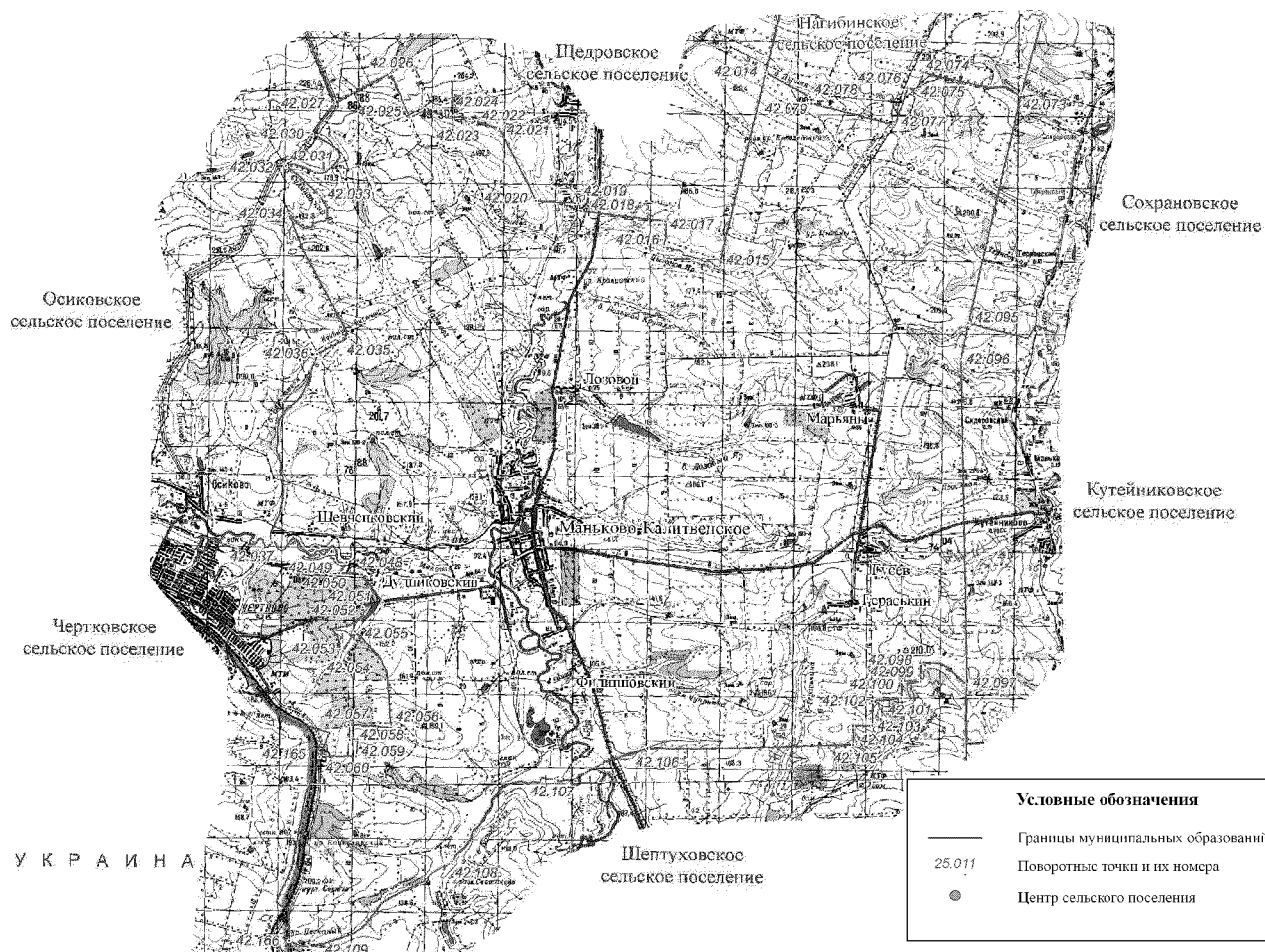
Приложение 6

к Областному закону «О внесении изменений
в Областной закон «Об установлении границ
и наделении соответствующим статусом
муниципального образования «Чертковский район»
и муниципальных образований в его составе»

«Приложение 11

к Областному закону «Об установлении границ
и наделении соответствующим статусом
муниципального образования «Чертковский район»
и муниципальных образований в его составе»

КАРТА-СХЕМА ГРАНИЦЫ МУНИЦИПАЛЬНОГО ОБРАЗОВАНИЯ «МАНЬКОВСКОЕ СЕЛЬСКОЕ ПОСЕЛЕНИЕ»



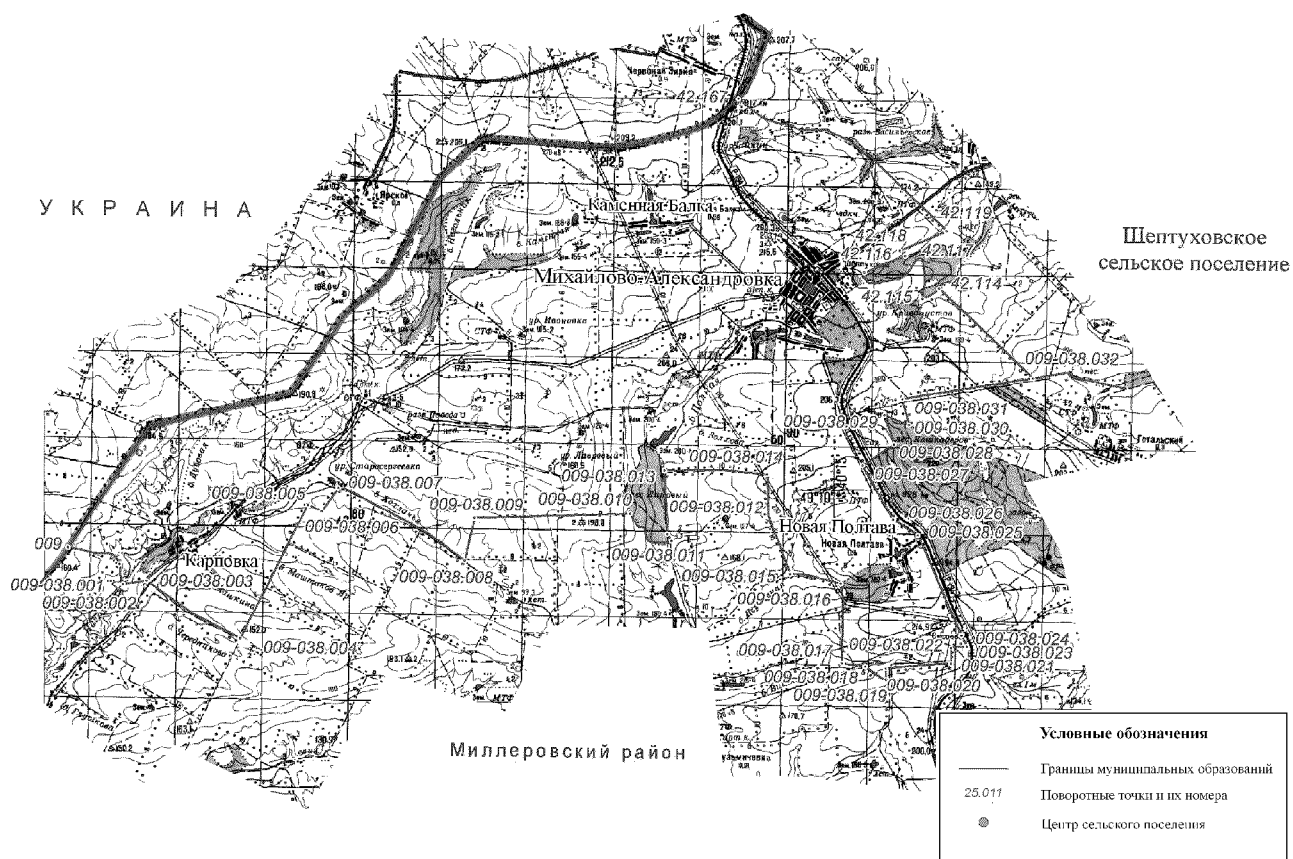
Приложение 7

к Областному закону «О внесении изменений в Областной закон «Об установлении границ и наделении соответствующим статусом муниципального образования «Чертковский район» и муниципальных образований в его составе»

«Приложение 13

к Областному закону «Об установлении границ и наделении соответствующим статусом муниципального образования «Чертковский район» и муниципальных образований в его составе»

**КАРТА-СХЕМА ГРАНИЦЫ МУНИЦИПАЛЬНОГО ОБРАЗОВАНИЯ
«МИХАЙЛОВО-АЛЕКСАНДРОВСКОЕ СЕЛЬСКОЕ ПОСЕЛЕНИЕ»**



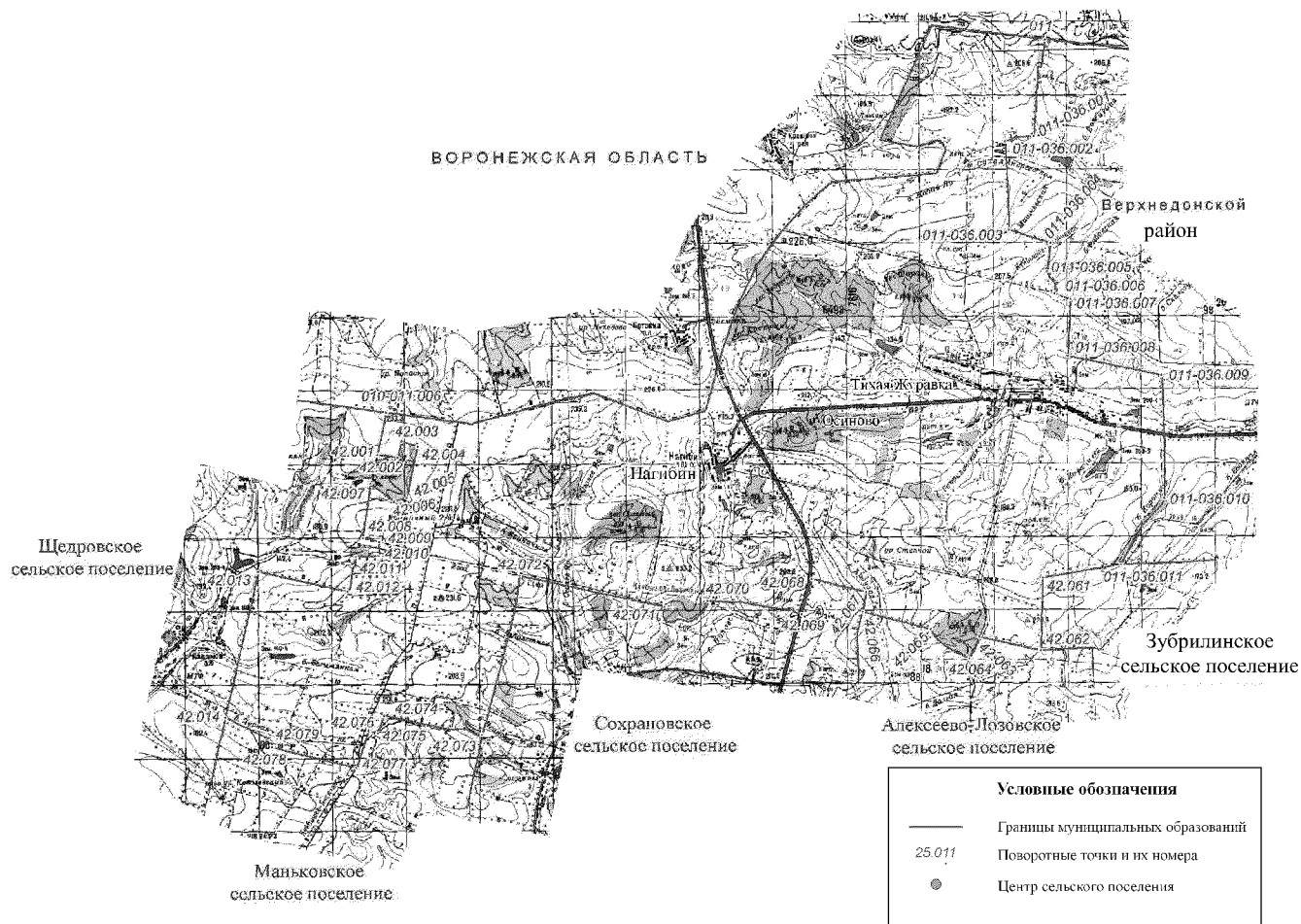
Приложение 8

к Областному закону «О внесении изменений
в Областной закон «Об установлении границ
и наделении соответствующим статусом
муниципального образования «Чертковский район»
и муниципальных образований в его составе»

«Приложение 15

к Областному закону «Об установлении границ
и наделении соответствующим статусом
муниципального образования «Чертковский район»
и муниципальных образований в его составе»

КАРТА-СХЕМА ГРАНИЦЫ МУНИЦИПАЛЬНОГО ОБРАЗОВАНИЯ «НАГИБИНСКОЕ СЕЛЬСКОЕ ПОСЕЛЕНИЕ»



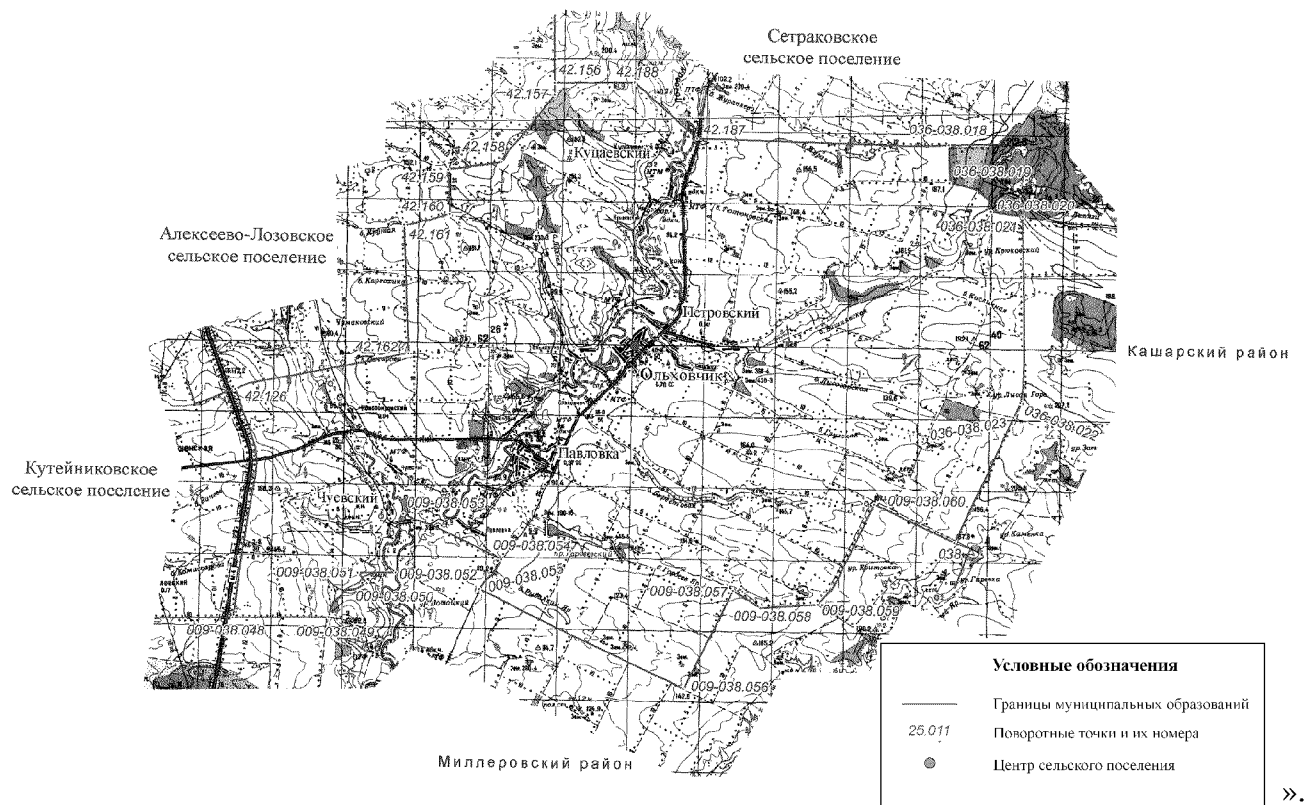
Приложение 9

к Областному закону «О внесении изменений в Областной закон «Об установлении границ и наделении соответствующим статусом муниципального образования «Чертковский район» и муниципальных образований в его составе»

«Приложение 17

к Областному закону «Об установлении границ и наделении соответствующим статусом муниципального образования «Чертковский район» и муниципальных образований в его составе»

КАРТА-СХЕМА ГРАНИЦЫ МУНИЦИПАЛЬНОГО ОБРАЗОВАНИЯ «ОЛЬХОВЧАНСКОЕ СЕЛЬСКОЕ ПОСЕЛЕНИЕ»



Приложение 10

к Областному закону «О внесении изменений в Областной закон «Об установлении границ и наделении соответствующим статусом муниципального образования «Чертковский район» и муниципальных образований в его составе»

«Приложение 19

к Областному закону «Об установлении границ и наделении соответствующим статусом муниципального образования «Чертковский район» и муниципальных образований в его составе»

**КАРТА-СХЕМА ГРАНИЦЫ МУНИЦИПАЛЬНОГО ОБРАЗОВАНИЯ
«ОСИКОВСКОЕ СЕЛЬСКОЕ ПОСЕЛЕНИЕ»**



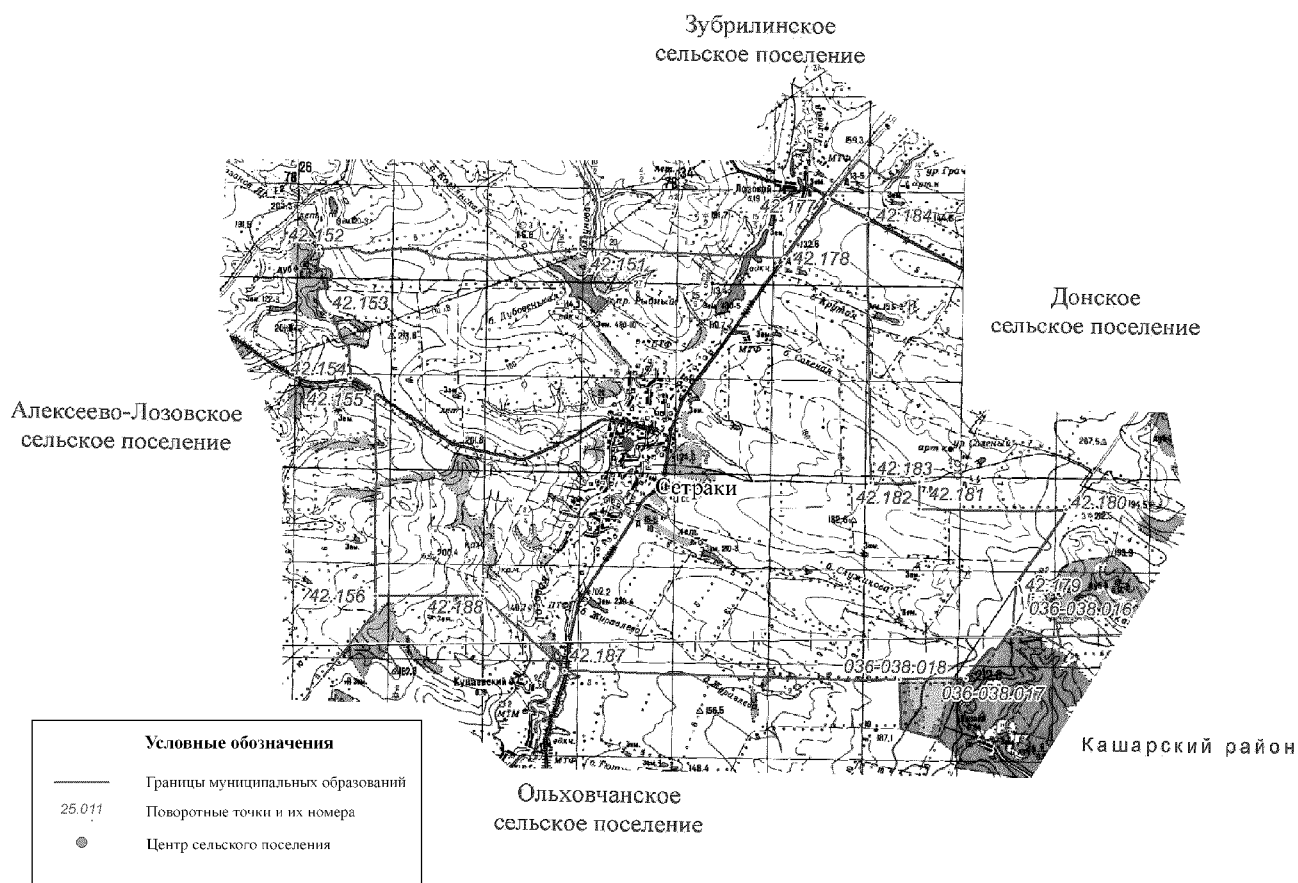
Приложение 11

к Областному закону «О внесении изменений
в Областной закон «Об установлении границ
и наделении соответствующим статусом
муниципального образования «Чертковский район»
и муниципальных образований в его составе»

«Приложение 21

к Областному закону «Об установлении границ
и наделении соответствующим статусом
муниципального образования «Чертковский район»
и муниципальных образований в его составе»

КАРТА-СХЕМА ГРАНИЦЫ МУНИЦИПАЛЬНОГО ОБРАЗОВАНИЯ «СЕТРАКОВСКОЕ СЕЛЬСКОЕ ПОСЕЛЕНИЕ»



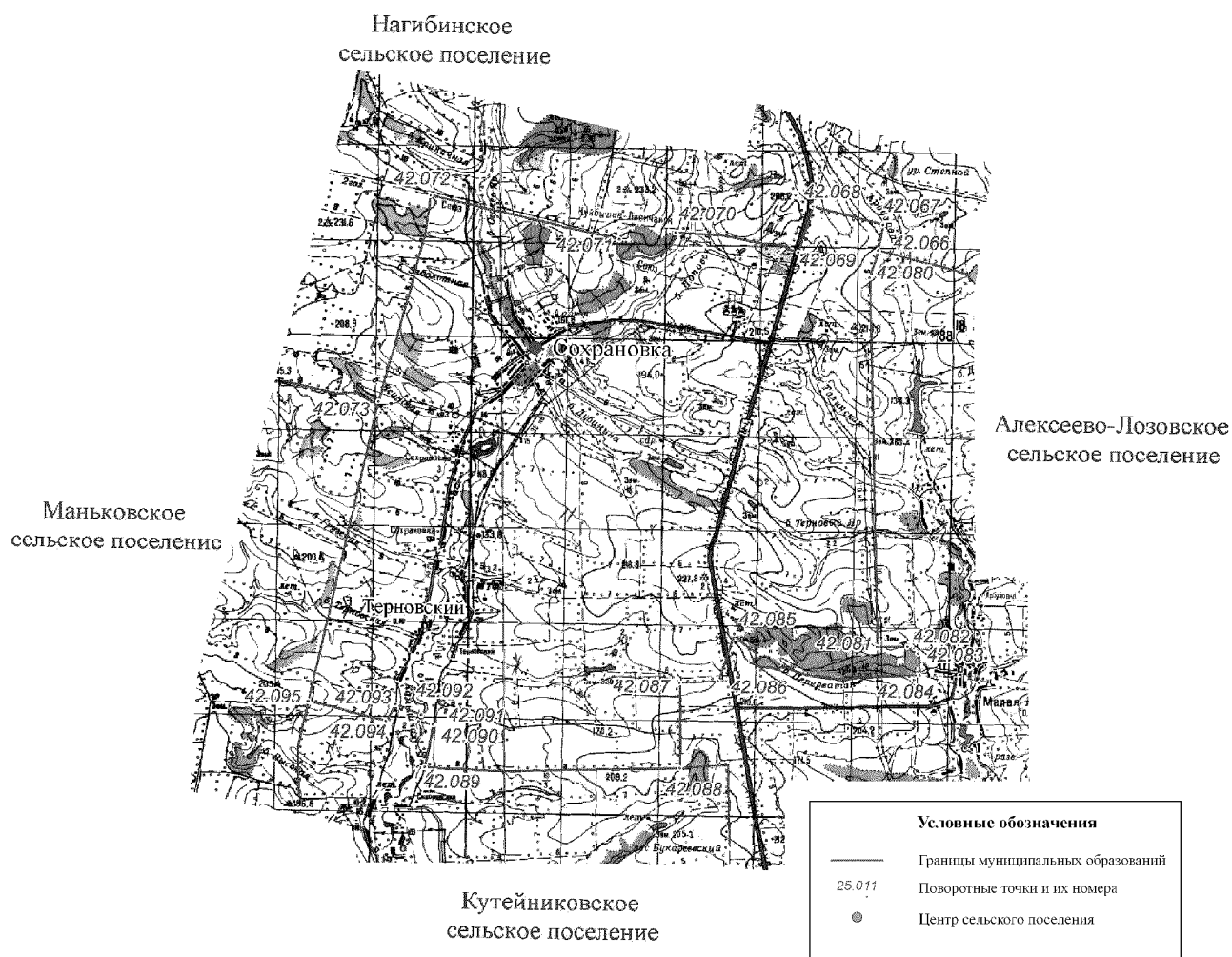
Приложение 12

к Областному закону «О внесении изменений
в Областной закон «Об установлении границ
и наделении соответствующим статусом
муниципального образования «Чертковский район»
и муниципальных образований в его составе»

«Приложение 23

к Областному закону «Об установлении границ
и наделении соответствующим статусом
муниципального образования «Чертковский район»
и муниципальных образований в его составе»

КАРТА-СХЕМА ГРАНИЦЫ МУНИЦИПАЛЬНОГО ОБРАЗОВАНИЯ «СОХРАНОВСКОЕ СЕЛЬСКОЕ ПОСЕЛЕНИЕ»



».

Приложение 13

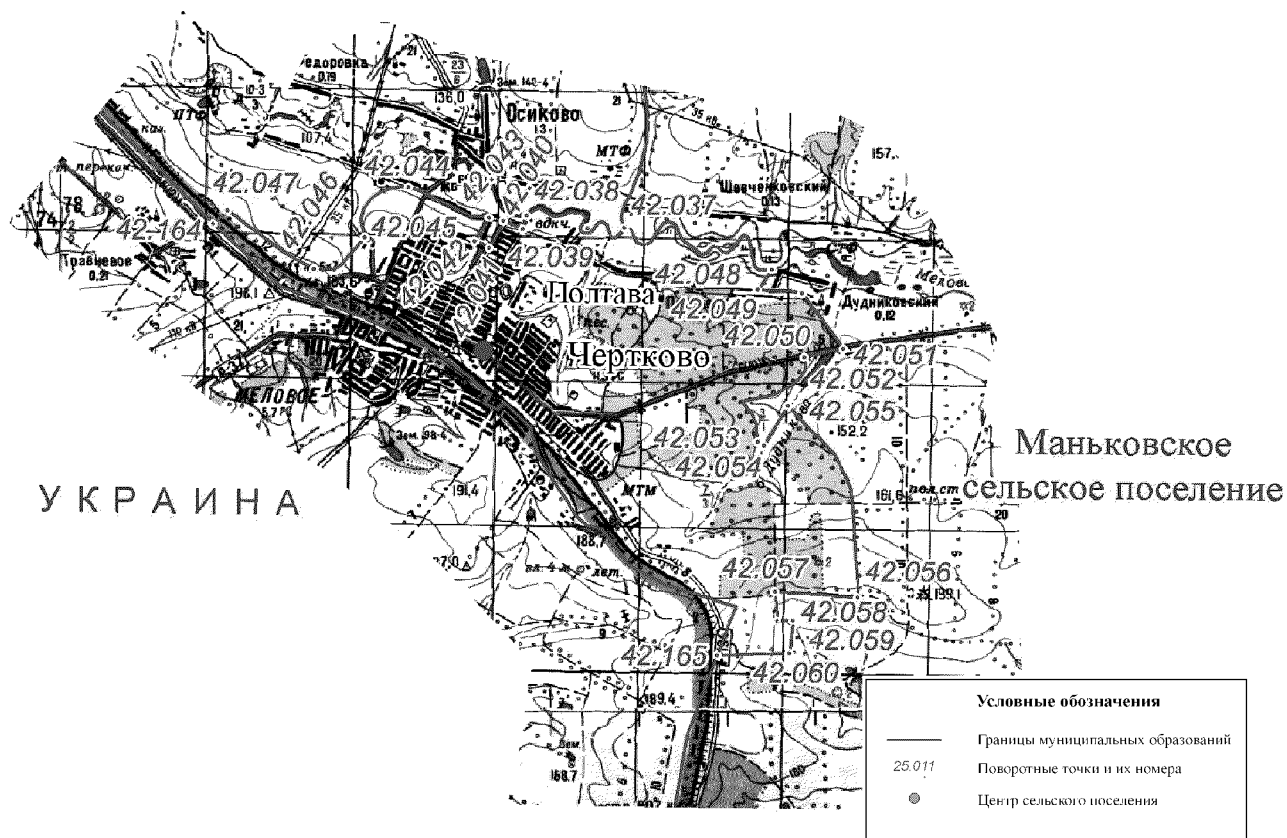
к Областному закону «О внесении изменений в Областной закон «Об установлении границ и наделении соответствующим статусом муниципального образования «Чертковский район» и муниципальных образований в его составе»

«Приложение 25

к Областному закону «Об установлении границ и наделении соответствующим статусом муниципального образования «Чертковский район» и муниципальных образований в его составе»

КАРТА-СХЕМА ГРАНИЦЫ МУНИЦИПАЛЬНОГО ОБРАЗОВАНИЯ «ЧЕРТКОВСКОЕ СЕЛЬСКОЕ ПОСЕЛЕНИЕ»

Осииковское
сельское поселение



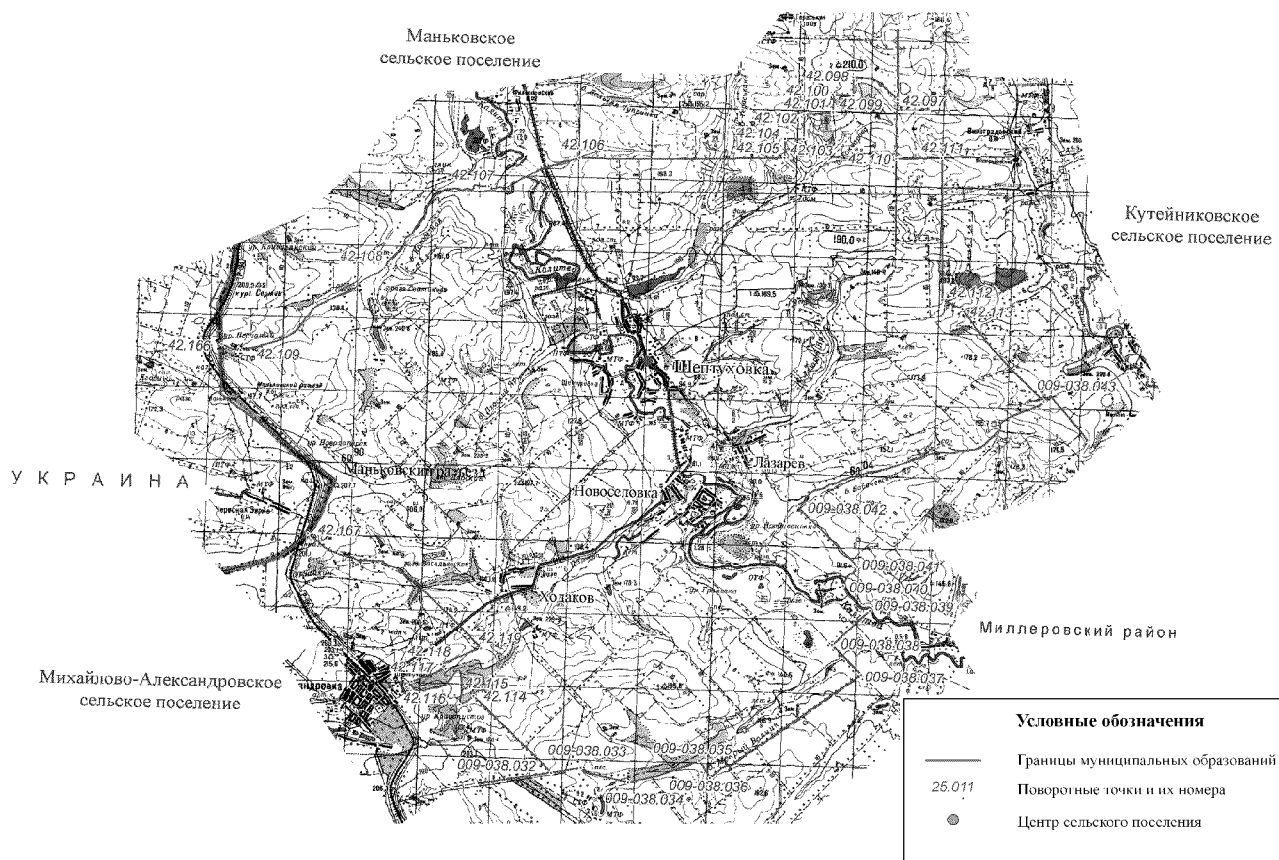
Приложение 14

к Областному закону «О внесении изменений
в Областной закон «Об установлении границ
и наделении соответствующим статусом
муниципального образования «Чертковский район»
и муниципальных образований в его составе»

«Приложение 27

к Областному закону «Об установлении границ
и наделении соответствующим статусом
муниципального образования «Чертковский район»
и муниципальных образований в его составе»

**КАРТА-СХЕМА ГРАНИЦЫ МУНИЦИПАЛЬНОГО ОБРАЗОВАНИЯ
«ШЕПТУХОВСКОЕ СЕЛЬСКОЕ ПОСЕЛЕНИЕ»**



Приложение 15

к Областному закону «О внесении изменений
в Областной закон «Об установлении границ
и наделении соответствующим статусом
муниципального образования «Чертковский район»
и муниципальных образований в его составе»

«Приложение 29

к Областному закону «Об установлении границ
и наделении соответствующим статусом
муниципального образования «Чертковский район»
и муниципальных образований в его составе»

**КАРТА-СХЕМА ГРАНИЦЫ МУНИЦИПАЛЬНОГО ОБРАЗОВАНИЯ
«ЩЕДРОВСКОЕ СЕЛЬСКОЕ ПОСЕЛЕНИЕ»**

