



# ОБЛАСТНОЙ ЗАКОН

## О ВНЕСЕНИИ ИЗМЕНЕНИЙ В ОБЛАСТНОЙ ЗАКОН «ОБ УСТАНОВЛЕНИИ ГРАНИЦ И НАДЕЛЕНИИ СООТВЕТСТВУЮЩИМ СТАТУСОМ МУНИЦИПАЛЬНОГО ОБРАЗОВАНИЯ «КРАСНОСУЛИНСКИЙ РАЙОН» И МУНИЦИПАЛЬНЫХ ОБРАЗОВАНИЙ В ЕГО СОСТАВЕ»

Принят  
Законодательным Собранием

12 мая 2017 года

### Статья 1

Внести в Областной закон от 27 декабря 2004 года № 232-ЗС «Об установлении границ и наделении соответствующим статусом муниципального образования «Красносулинский район» и муниципальных образований в его составе» следующие изменения:

1) в части 1 статьи 1 слова «в соответствии с картографическим описанием» исключить;

2) в статье 2:

а) в части 1 слова «в соответствии с картографическим описанием» исключить;

б) в части 2 слова «в соответствии с картографическим описанием» исключить;

3) приложение 1 изложить в редакции согласно приложению 1 к настоящему Областному закону;

4) приложение 2 изложить в следующей редакции:

«Приложение 2

к Областному закону «Об установлении границ и наделении соответствующим статусом муниципального образования «Красносулинский район» и муниципальных образований в его составе»

### КАТАЛОГ КООРДИНАТ ОСНОВНЫХ ПОВОРОТНЫХ ТОЧЕК ГРАНИЦЫ МУНИЦИПАЛЬНОГО ОБРАЗОВАНИЯ «КРАСНОСУЛИНСКИЙ РАЙОН»

№ п/п	№ точки	X (м)	Y (м)	Описание отрезка границы
1	2	3	4	5
1.	006	расположена на государственной границе		по прямой в юго-юго-восточном направлении

1	2	3	4	5
		между Россией и Украиной		
2.	006-118.001	522653,20	2219729,16	по прямой в восточном направлении
3.	006-118.002	522668,29	2222987,83	по прямой в северном направлении
4.	006-118.003	523703,93	2223001,55	по прямой в восточном направлении, пересекая долину реки Нижнее Провалье
5.	006-118.004	523732,23	2224995,99	по прямой в восточно-юго-восточном направлении
6.	006-118.005	522666,35	2226642,03	по прямой в юго-юго-западном направлении
7.	006-118.006	521740,05	2226033,27	в общем восточно-юго-восточном направлении, пересекая автодорогу с покрытием и пруд
8.	006-118.007	520853,01	2227580,08	в общем юго-восточном направлении по тальвегу балки Водоройная
9.	006-118.008	518720,10	2228870,52	по прямой в северо-северо-восточном направлении, пересекая полевую дорогу
10.	006-118.009	518803,46	2228925,28	в общем северо-северо-восточном направлении, пересекая железнодорожный путь, идущий к угольной шахте, и улучшенные грунтовые дороги
11.	006-118.010	522580,54	2231307,28	в общем северо-западном направлении по тальвегу безымянной балки, далее по южному склону балки Рассыпуха, пересекая линию электропередачи
12.	006-118.011	523444,19	2230823,46	по прямой в северном направлении
13.	006-118.012	523533,07	2230823,50	в общем северном направлении, пересекая автодорогу с покрытием
14.	006-118.013	523796,15	2230828,09	в общем западно-северо-западном направлении
15.	006-118.014	523963,03	2230511,35	в общем северо-северо-восточном направлении по руслу ручья в балке, пересекая пруд по тальвегу этой балки

1	2	3	4	5
16.	006-118.015	524469,93	2230584,50	в общем восточно-северо-восточном направлении
17.	006-118.016	524810,02	2231687,99	в общем восточно-юго-восточном направлении, пересекая автодорогу с покрытием
18.	006-118.017	524383,07	2232526,99	в общем юго-восточном направлении, пересекая лесной массив и автодорогу с покрытием, далее вдоль кладбища, оставляя его на территории Каменского района, далее пересекая улучшенную грунтовую дорогу и лесной массив
19.	006-118.018	523572,30	2233137,72	в общем восточно-юго-восточном направлении, пересекая железную дорогу
20.	006-118.019	523454,80	2233468,86	в общем восточном направлении, пересекая автодорогу с покрытием
21.	006-118.020	523496,36	2234078,55	по прямой в восточном направлении вдоль автодороги с покрытием, оставляя ее на территории Каменского района, далее по прямой в южном направлении, пересекая северный железнодорожный путь, далее в общем восточно-северо-восточном направлении вдоль железной дороги, оставляя северный путь на территории Каменского района, южный – на территории Красносулинского района
22.	118	524118,69	2237425,00	
23.	117	528126,13	2244109,52	в общем юго-юго-западном направлении вдоль железной дороги Миллерово-Лихая, оставляя ее на территории муниципального образования «Город Каменск-Шахтинский», пересекая автодорогу с усовершенствованным покрытием
24.	117-118.001	526127,99	2242661,61	в общем юго-восточном направлении, пересекая автодорогу с усовершенствованным покрытием и лесной массив

1	2	3	4	5
25.	117-118.002	525801,49	2243007,39	по прямой в восточном направлении
26.	117-118.003	525731,80	2243562,60	по прямой в северо-северо-западном направлении
27.	117-118.004	525811,83	2243505,39	по прямой в северо-северо-восточном направлении
28.	117-118.005	525856,83	2243516,79	в общем восточном направлении по полевой дороге
29.	117-118.006	525879,93	2243598,69	в общем северо-северо-западном направлении
30.	117-118.007	525929,73	2243586,99	в общем северном направлении
31.	117-118.008	526054,83	2243619,09	в общем юго-восточном направлении
32.	117-118.009	526002,25	2243736,05	в общем восточно-юго-восточном направлении
33.	117-118.010	525833,15	2244058,65	по прямой в юго-юго-западном направлении
34.	117-118.011	525698,46	2244025,35	по прямой в восточно-юго-восточном направлении
35.	117-118.014	525630,57	2244144,20	по прямой в юго-юго-западном направлении
36.	117-118.015	525565,15	2244111,39	по прямой в юго-западном направлении, пересекая пруд
37.	117-118.016	525468,93	2244007,59	по прямой в западно-северо-западном направлении
38.	117-118.017	525532,23	2243813,79	в общем юго-западном направлении, пересекая грунтовую дорогу
39.	117-118.018	525415,83	2243761,29	в общем западно-северо-западном направлении по грунтовой дороге
40.	117-118.019	525541,23	2243500,59	в общем северо-северо-западном направлении по грунтовой дороге
41.	117-118.020	525652,53	2243511,39	в общем западно-юго-западном направлении вдоль улучшенной грунтовой дороги, оставляя ее на территории муниципального образования «Город Каменск-Шахтинский»
42.	117-118.021	525531,40	2242952,40	в общем юго-юго-западном направлении



1	2	3	4	5
43.	117-118.022	525031,09	2242864,90	в общем юго-юго-западном направлении по полевой дороге
44.	117-118.023	524653,94	2242707,25	по прямой в восточно-юго-восточном направлении
45.	117-118.024	524470,99	2243060,99	по прямой в юго-юго-западном направлении
46.	117-118.025	524287,95	2242975,49	в общем восточно-юго-восточном направлении
47.	117-118.026	523740,99	2244120,63	по прямой в юго-юго-восточном направлении вдоль лесного массива, оставляя его на территории муниципального образования «Город Каменск-Шахтинский»
48.	117-118.027	523519,20	2244160,44	в общем юго-западном направлении, пересекая ручей в балке Ольховчик
49.	117-118.028	522577,29	2243229,84	по прямой в юго-западном направлении, пересекая автодорогу с усовершенствованным покрытием
50.	117-118.029	522490,18	2243099,39	по прямой в северо-западном направлении вдоль автодороги с усовершенствованным покрытием, оставляя ее на территории муниципального образования «Город Каменск-Шахтинский», пересекая автодорогу с усовершенствованным покрытием
51.	117-118.030	522721,09	2242835,76	в общем северо-западном направлении по бровке откоса автодороги с усовершенствованным покрытием, оставляя автодорогу на территории муниципального образования «Город Каменск-Шахтинский», далее по прямой, пересекая улучшенную грунтовую дорогу
52.	117-118.031	522975,47	2242621,54	в общем западно-юго-западном направлении, пересекая ручей
53.	117-118.032	522852,62	2241946,95	по прямой в юго-юго-западном направлении, пересекая ручей и лесной массив

1	2	3	4	5
54.	117-118.033	522594,34	2241859,21	в общем западно-юго-западном направлении, вначале по полевой дороге, далее вдоль садов, оставляя их на территории муниципального образования «Город Каменск-Шахтинский», далее по прямой
55.	117-118.034	522189,32	2239956,04	по прямой в северо-северо-западном направлении
56.	117-118.035	522372,25	2239888,62	в общем западном направлении, далее вдоль садов, оставляя их на территории муниципального образования «Город Каменск-Шахтинский»
57.	117-118.036	522594,50	2238681,93	по прямой в северо-северо-восточном направлении
58.	117-118.037	522717,18	2238730,06	по прямой в западно-северо-западном направлении вдоль кладбища поселка Чичерино, оставляя его на территории Красносулинского района
59.	117-118.038	522757,07	2238619,29	в общем северо-северо-восточном направлении вдоль фруктового сада, оставляя его на территории муниципального образования «Город Каменск-Шахтинский»
60.	117-118.039	523238,92	2238926,06	в общем западно-северо-западном направлении
61.	117-118.040	523403,03	2238581,55	в общем северо-восточном направлении вдоль автодороги с усовершенствованным покрытием, оставляя ее на территории Красносулинского района
62.	117-118.041	523442,39	2238625,34	по прямой в западном направлении, пересекая автодорогу с усовершенствованным покрытием
63.	117-118.042	523454,35	2238591,45	в общем северо-восточном направлении вдоль автодороги с усовершенствованным покрытием, оставляя ее на территории муниципального образования «Город Каменск-Шахтинский»

1	2	3	4	5
64.	117-118.043	523745,89	2238917,53	в общем западно-северо-западном направлении вдоль автодороги с усовершенствованным покрытием, оставляя ее на территории муниципального образования «Город Каменск-Шахтинский», пересекая автодорогу с усовершенствованным покрытием, далее улучшенную грунтовую дорогу и железную дорогу
65.	118	524118,69	2237425,00	
66.	117	528126,13	2244109,52	по прямой в юго-восточном направлении, пересекая железную дорогу
67.	117-049.001	528101,40	2244180,85	в общем восточном направлении вдоль железной дороги, оставляя ее на территории Каменского района, далее вдоль лесополосы и автодороги с усовершенствованным покрытием, оставляя их на территории Красносулинского района, пересекая мост на автодороге с усовершенствованным покрытием
68.	117-049.002	528429,99	2250568,79	в общем южном направлении, пересекая автодорогу с усовершенствованным покрытием
69.	117-049.003	525787,82	2250505,57	в общем восточном направлении, далее вдоль лесополосы, оставляя ее на территории Красносулинского района, пересекая балку Большая Шляховая и лесной массив
70.	117-049.004	525770,75	2257219,08	в общем южном направлении по руслу пересыхающего ручья в балке Калитвенская
71.	117-049.005	525274,90	2257185,94	в общем восточном направлении, вначале по прямой, пересекая проселочную дорогу, далее вдоль лесополосы, оставляя ее на территории Красносулинского района
72.	117-049.006	525284,01	2259093,30	по прямой в северном направлении вдоль лесополосы, оставляя ее на территории Красносулинского района

1	2	3	4	5
73.	117-049.007	525774,33	2259094,54	в общем восточном направлении вдоль лесополосы, оставляя ее на территории Красносулинского района, далее по прямой, пересекая русло пересыхающего ручья
74.	117-049.008	525757,20	2261764,00	в общем юго-юго-западном направлении по руслу пересыхающего ручья в балке
75.	117-049.009	524768,05	2261442,69	в общем восточном направлении
76.	049	524755,01	2270104,07	по прямой в южном направлении по полевой дороге, пересекая автодорогу с покрытием
77.	049-051.001	520330,36	2270140,46	в общем восточном направлении вдоль пруда, оставляя его на территории Белокалитвинского района
78.	049-051.002	520253,81	2271113,00	в общем южном направлении, далее по полевой дороге вдоль лесополосы, оставляя ее на территории Красносулинского района
79.	049-051.003	515293,73	2271144,90	в общем западном направлении по проселочной дороге вдоль лесополосы, оставляя ее на территории Красносулинского района
80.	049-051.004	515262,34	2269174,04	в общем южном направлении, далее вдоль лесополосы, оставляя ее на территории Белокалитвинского района, далее пересекая лесополосу, далее вдоль этой лесополосы, оставляя ее на территории Красносулинского района
81.	049-051.005	513300,13	2269122,78	в общем южном направлении по полевой дороге вдоль лесополосы, оставляя ее на территории Красносулинского района, далее пересекая железную дорогу, далее вдоль лесополосы, оставляя ее на территории Красносулинского района
82.	049-051.006	508944,61	2269128,14	в общем южном направлении вдоль лесополосы, оставляя ее на территории Красносулинского района, далее вдоль лесополосы,

1	2	3	4	5
				оставляя ее на территории Белокалитвинского района
83.	049-051.007	505774,30	2269114,72	в общем западном направлении по полевой дороге вдоль лесополосы, оставляя ее на территории Белокалитвинского района
84.	049-051.008	505736,84	2268151,55	в общем южном направлении по полевой дороге вдоль лесополосы, оставляя ее на территории Красносулинского района, далее по прямой
85.	049-051.009	501229,42	2268146,60	в общем восточно-юго-восточном направлении по тальвегу балки Таловая
86.	049-051.010	499508,50	2270578,44	в общем юго-юго-западном направлении по руслу реки Кундрючья
87.	049-051.011	498101,80	2269811,48	в общем восточно-юго-восточном направлении по полевой дороге в лощине
88.	049-051.012	497314,77	2272087,02	в общем южном направлении по проселочной дороге вдоль лесополосы, оставляя ее на территории Красносулинского района, далее пересекая эту лесополосу, далее вдоль лесополосы, оставляя ее на территории Белокалитвинского района, далее, пересекая автодорогу с усовершенствованным покрытием, вдоль лесополосы, оставляя ее на территории Красносулинского района
89.	051	492807,45	2272088,52	в общем западном направлении по полевой дороге, далее пересекая автодорогу с покрытием, далее по полевой дороге вдоль лесополосы, оставляя ее на территории Октябрьского района, далее по прямой, пересекая балку Ханджиева

1	2	3	4	5
90.	051-102.001	492764,08	2268683,47	в общем юго-юго-западном направлении по руслу пересыхающего водотока балки Дудкинская, далее по тальвегу балки Почтовая
91.	051-102.002	489862,22	2267800,18	в общем западном направлении, пересекая лесополосу
92.	051-102.003	489811,78	2267197,98	в общем южном направлении, пересекая автодорогу с покрытием и железную дорогу с полосой отвода
93.	051-102.004	488766,88	2267293,96	в общем западном направлении вдоль полосы отвода железной дороги, оставляя ее на территории Красносулинского района, далее вдоль автодороги с покрытием, оставляя ее на территории Красносулинского района, далее пересекая автодорогу с покрытием
94.	051-102.005	488795,38	2265846,54	в общем западном направлении по полевой дороге вдоль лесополосы, оставляя ее на территории Октябрьского района
95.	051-102.006	488776,15	2261212,40	в общем северном направлении по полевой дороге вдоль лесополосы, оставляя ее на территории Октябрьского района
96.	051-102.007	490758,07	2261209,48	в общем западном направлении вдоль лесополосы, оставляя ее на территории Октябрьского района, пересекая железнодорожную ветку Сулин – Усть-Донецкая
97.	051-102.008	490692,35	2258201,10	в общем южном направлении, пересекая железнодорожную ветку Сулин – Усть-Донецкая, далее вдоль лесополосы, оставляя ее на территории Красносулинского района, далее по прямой в западном направлении и далее по прямой в южном направлении

1	2	3	4	5
98.	051-102.009	489784,68	2258196,32	в общем западном направлении вдоль лесополосы, оставляя ее на территории Красносулинского района
99.	051-102.010	489718,81	2256244,60	в общем южном направлении по полевой дороге вдоль лесополосы, оставляя ее на территории Красносулинского района
100.	051-102.011	486580,30	2256215,33	в общем западном направлении вдоль лесополосы, оставляя ее на территории Красносулинского района, далее пересекая балку Почтовая, далее между автодорогой с покрытием, оставляя ее на территории Красносулинского района, и лесополосой, оставляя ее на территории Октябрьского района, пересекая автодорогу с покрытием
101.	051-102.012	486676,52	2251440,98	в общем южном направлении вдоль лесополосы, оставляя ее на территории Красносулинского района
102.	051-102.013	485612,70	2251484,00	в общем западно-юго-западном направлении по тальвегу балки Водина
103.	051-102.014	484073,11	2248246,86	в общем восточно-юго-восточном направлении по руслу реки Грушевка
104.	051-102.015	483929,55	2248507,27	в общем западном направлении по тальвегу балки Долбина, пересекая автодорогу с покрытием
105.	051-102.016	483689,11	2247063,17	в общем западном направлении по полевой дороге вдоль лесополосы, оставляя ее на территории Октябрьского района, далее, пересекая автодорогу с покрытием, вдоль этой автодороги с покрытием и далее по полевой дороге вдоль лесополосы, оставляя их на территории Красносулинского района
106.	102	483727,55	2241182,34	

1	2	3	4	5
107.	101	480050,33	2238180,17	в общем северо-восточном направлении по полевой дороге вдоль лесополосы, оставляя ее на территории муниципального образования «Город Шахты»
108.	101-102.001	480676,22	2238690,37	в общем северо-западном направлении вдоль автодороги с покрытием, оставляя ее на территории муниципального образования «Город Шахты», далее пересекая автодорогу с усовершенствованным покрытием М4
109.	101-102.002	481597,63	2237416,63	по прямой в юго-западном направлении по полевой дороге вдоль лесополосы, оставляя ее на территории Красносулинского района
110.	101-102.003	481247,21	2237189,81	по прямой в юго-западном направлении по полевой дороге вдоль лесополосы, оставляя ее на территории Красносулинского района
111.	101-102.004	481103,29	2237090,45	по прямой в западно-северо-западном направлении вдоль квартала жилой застройки, оставляя его на территории муниципального образования «Город Шахты»
112.	101-102.005	481150,24	2236972,63	в общем западно-северо-западном направлении вдоль квартала жилой застройки, оставляя его на территории муниципального образования «Город Шахты»
113.	101-102.006	481207,49	2236828,49	в общем северо-северо-восточном направлении вдоль квартала жилой застройки, оставляя его на территории муниципального образования «Город Шахты»
114.	101-102.007	481268,25	2236844,85	в общем западно-северо-западном направлении по полевой дороге вдоль южной окраины квартальной застройки, оставляя ее на территории муниципального образования «Город Шахты»



1	2	3	4	5
115.	101-102.008	481368,35	2236543,59	в общем юго-западном направлении вдоль автодороги с покрытием, далее вдоль кварталов жилой застройки, оставляя их на территории муниципального образования «Город Шахты»
116.	101-102.009	480697,82	2235407,77	в общем юго-западном направлении вдоль улицы Крупской, оставляя ее на территории муниципального образования «Город Шахты»
117.	101-102.010	479956,52	2234751,22	в общем восточно-юго-восточном направлении по руслу пересыхающего водотока в балке
118.	101-102.011	479859,02	2234986,57	в общем юго-западном направлении, далее по полевой дороге вдоль лесополос, оставляя их на территории Красносулинского района
119.	101-102.012	478846,73	2234223,23	в общем восточно-юго-восточном направлении
120.	101-102.013	478821,16	2234272,11	в общем юго-юго-западном направлении
121.	101-102.014	478476,42	2234139,38	в общем северо-западном направлении, пересекая автодорогу с покрытием, далее вдоль улучшенной грунтовой дороги, далее вдоль автодороги без покрытия, оставляя их на территории муниципального образования «Город Шахты»
122.	101-102.015	479106,72	2233240,28	в общем северо-восточном направлении по руслу реки Аюта
123.	101-102.016	479709,72	2234003,18	в общем северо-северо-западном направлении, далее вдоль восточного края лесного массива, оставляя его на территории Красносулинского района
124.	101-102.017	480055,92	2233908,08	по прямой в северо-северо-восточном направлении, пересекая полевую дорогу

1	2	3	4	5
125.	101-102.018	480294,72	2234020,88	в общем северо-восточном направлении, пересекая автодорогу с покрытием и лощину, далее вдоль края лесного массива, оставляя его на территории Красносулинского района
126.	101-102.019	480829,30	2234829,91	в общем юго-восточном направлении по полевой дороге
127.	101-102.020	480761,98	2234885,12	по прямой в северо-восточном направлении, пересекая долину балки
128.	101-102.021	480941,37	2235064,55	в общем северо-западном направлении по полевой дороге
129.	101-102.022	481035,62	2234964,97	в общем северо-восточном направлении вдоль лесного массива, оставляя его на территории Красносулинского района, далее по прямой в восточно-северо-восточном направлении, пересекая лесные массивы
130.	101-102.023	481558,16	2235768,83	в общем восточно-юго-восточном направлении по полевой дороге, далее вниз по склону бугра к пойме реки Аюта
131.	101-102.024	481394,20	2236168,80	в общем северном направлении вдоль подножия западного крутого склона поймы реки Аюта, огибая ее и оставляя на территории муниципального образования «Город Шахты», пересекая автодорогу с покрытием
132.	101-102.025	482223,92	2236273,87	в общем юго-восточном направлении вдоль автодороги с покрытием, оставляя ее на территории муниципального образования «Город Шахты»
133.	101-102.026	482136,62	2236365,67	в общем северном направлении по руслу реки Аюта, пересекая автодорогу с покрытием
134.	101-102.027	484303,30	2236342,02	по прямой в северо-западном направлении, пересекая автодорогу с покрытием

1	2	3	4	5
135.	101-102.028	484725,50	2236004,86	по прямой в северном направлении вдоль автодороги с покрытием, оставляя ее на территории муниципального образования «Город Шахты»
136.	101-102.029	484884,48	2235998,93	по прямой в северном направлении вдоль автодороги с покрытием, оставляя ее на территории муниципального образования «Город Шахты», далее пересекая ее
137.	101-102.030	485284,28	2235984,82	в общем западно-северо-западном направлении вдоль автодороги с покрытием, оставляя ее на территории Красносулинского района
138.	101-102.031	485364,47	2235703,68	по прямой в юго-юго-западном направлении, пересекая автодорогу с покрытием
139.	101-102.032	485118,00	2235613,52	в общем западном направлении
140.	101-102.033	485104,51	2235350,11	в общем северном направлении
141.	101-102.034	485311,99	2235308,65	в общем западном направлении вдоль лесополосы, оставляя ее на территории муниципального образования «Город Шахты»
142.	101-102.035	485363,65	2234235,13	по прямой в юго-юго-западном направлении по полевой дороге вдоль террикона, оставляя его на территории муниципального образования «Город Шахты»
143.	101-102.036	485255,50	2234201,35	в общем западном направлении вдоль террикона, оставляя его на территории муниципального образования «Город Шахты»
144.	101-102.037	485237,68	2234079,40	по прямой в северо-западном направлении вдоль террикона, оставляя его на территории муниципального образования «Город Шахты»

1	2	3	4	5
145.	101-102.038	485333,68	2233964,20	в общем западном направлении вдоль лесополосы, оставляя ее на территории муниципального образования «Город Шахты», пересекая автодорогу с покрытием
146.	101-102.039	485343,88	2233223,34	в общем южном направлении вдоль лесополосы, оставляя ее на территории Красносулинского района, далее, пересекая автодорогу с покрытием, вдоль автодороги с покрытием, оставляя ее на территории Красносулинского района
147.	101-102.040	484763,68	2233216,60	по прямой в западном направлении
148.	101-102.041	484766,38	2233090,00	в общем западно-юго-западном направлении вдоль автодороги с покрытием, оставляя ее на территории муниципального образования «Город Шахты»
149.	101-102.042	484581,88	2232575,80	в общем западно-северо-западном направлении вдоль автодороги с покрытием, оставляя ее на территории муниципального образования «Город Шахты»
150.	101-102.043	484824,69	2232162,61	по прямой в северном направлении, пересекая автодорогу с покрытием и железнодорожные подъездные пути, вдоль лесополосы, оставляя ее на территории муниципального образования «Город Шахты»
151.	101-102.044	485361,88	2232170,20	в общем восточном направлении, пересекая лесополосу
152.	101-102.045	485361,58	2232761,50	по прямой в северном направлении, пересекая балку Таловая
153.	101-102.046	485806,10	2232757,86	по прямой в западном направлении, далее вдоль садовых участков, оставляя их на территории муниципального образования «Город Шахты»

1	2	3	4	5
154.	101-102.047	485846,08	2232361,00	в общем северном направлении по полевой дороге вдоль садовых участков, далее вдоль кладбища, оставляя их на территории муниципального образования «Город Шахты», и далее по прямой, пересекая железную дорогу и автодорогу с покрытием
155.	101-102.048	486530,68	2232423,10	в общем восточно-юго-восточном направлении вдоль автодороги с покрытием, пересекая эту же автодорогу у ее поворота, далее вдоль железнодорожных подъездных путей, оставляя их на территории муниципального образования «Город Шахты»
156.	101-102.049	485906,14	2233749,70	по прямой в восточно-северо-восточном направлении
157.	101-102.050	485987,84	2233980,93	в общем северном направлении вдоль переулка Горняцкий, оставляя его на территории муниципального образования «Город Шахты», далее по полевой дороге
158.	101-102.051	487007,89	2233901,55	в общем восточном направлении по полевой дороге вдоль кварталов жилой застройки, оставляя их на территории муниципального образования «Город Шахты»
159.	101-102.052	487059,95	2235173,52	в общем южном направлении по полевой дороге вдоль кварталов жилой застройки, оставляя их на территории муниципального образования «Город Шахты»
160.	101-102.053	486073,99	2235245,95	в общем восточном направлении по полевой дороге
161.	101-102.054	485917,45	2236642,76	в общем юго-восточном направлении по полевой дороге, пересекая русло реки Аюта
162.	101-102.055	485760,19	2236877,35	в общем северо-восточном направлении вдоль улучшенной грунтовой дороги, оставляя ее на территории муниципального образования «Город Шахты»

1	2	3	4	5
163.	101-102.056	485972,59	2237178,55	в общем северном направлении вдоль проезжей плотины отстойника, оставляя ее на территории муниципального образования «Город Шахты», далее в общем юго-восточном направлении по полевой дороге
164.	101-102.061	485719,43	2237528,44	в общем юго-восточном направлении по полевой дороге
165.	101-102.062	484839,07	2237672,04	в общем восточно-юго-восточном направлении по полевой дороге вдоль полосы отвода железной дороги, оставляя ее на территории муниципального образования «Город Шахты», пересекая автодорогу с усовершенствованным покрытием М4
166.	101-102.063	484238,37	2239190,60	в общем юго-юго-восточном направлении вдоль лесополосы, оставляя ее на территории муниципального образования «Город Шахты»
167.	101-102.064	483858,89	2239402,90	по прямой в юго-западном направлении, пересекая железнодорожные подъездные пути
168.	101-102.065	483709,19	2239215,70	по прямой в западно-северо-западном направлении
169.	101-102.066	483830,29	2238946,75	в общем северо-северо-восточном направлении вдоль кварталов жилой застройки, оставляя их на территории муниципального образования «Город Шахты»
170.	101-102.067	484216,69	2239038,55	в общем западно-северо-западном направлении, пересекая автодорогу с усовершенствованным покрытием М4
171.	101-102.068	484341,86	2238460,97	по прямой в юго-юго-западном направлении
172.	101-102.069	482477,42	2237965,57	в общем восточно-юго-восточном направлении вдоль лесополосы, оставляя ее на территории муниципального образования «Город Шахты», пересекая автодорогу с усовершенствованным покрытием М4

1	2	3	4	5
173.	101-102.070	482166,08	2239477,83	в общем северо-северо-восточном направлении вдоль лесополосы, оставляя ее на территории муниципального образования «Город Шахты», пересекая железную дорогу
174.	101-102.071	484214,09	2239955,50	в общем восточном направлении, пересекая железную дорогу, далее вдоль садовых участков, оставляя их на территории муниципального образования «Город Шахты», далее вдоль фруктового сада, оставляя его на территории Красносулинского района, далее пересекая железную дорогу
175.	101-102.072	484206,18	2241574,28	по прямой в юго-западном направлении вдоль лесополосы, оставляя ее на территории муниципального образования «Город Шахты»
176.	102	483727,55	2241182,34	
177.	101	480050,33	2238180,17	в общем юго-западном направлении по полевой дороге вдоль лесополосы, оставляя ее на территории муниципального образования «Город Шахты», далее вдоль улучшенной грунтовой дороги, оставляя ее на территории муниципального образования «Город Шахты»
178.	101-100.001	477776,88	2236355,10	в общем западном направлении вдоль лесополосы, оставляя ее на территории Красносулинского района, далее пересекая железнодорожные подъездные пути
179.	101-100.002	477812,21	2235301,08	в общем западно-северо-западном направлении по тальвегу балки, пересекая автодорогу с усовершенствованным покрытием М4
180.	101-100.003	478799,40	2233107,11	в общем юго-западном направлении по руслу реки Аюта
181.	101-100.004	478064,00	2232239,15	в общем северо-западном направлении по тальвегу балки Куцая

1	2	3	4	5
182.	101-100.005	479550,06	2230509,01	в общем северном направлении по полевой дороге вдоль лесополосы, оставляя ее на территории Октябрьского района, далее по прямой, пересекая балку
183.	101-100.006	481404,72	2230624,28	в общем западном направлении по полевой дороге вдоль лесополосы, оставляя ее на территории Красносулинского района
184.	101-100.007	481124,90	2228652,29	по прямой в северном направлении по полевой дороге вдоль лесополосы, оставляя ее на территории Октябрьского района
185.	101-100.008	483238,37	2228707,97	по прямой в восточном направлении вдоль лесополосы, оставляя ее на территории Октябрьского района, далее пересекая лесополосу
186.	101-100.009	483226,00	2229198,32	в общем северо-северо-восточном направлении по тальвегу верховья балки Медвежья
187.	101-100.010	483862,59	2229412,93	в общем восточном направлении вдоль лесополосы, оставляя ее на территории Октябрьского района
188.	101-100.011	483871,44	2229728,52	в общем северном направлении вдоль лесополосы, оставляя ее на территории Октябрьского района, пересекая автодорогу с покрытием
189.	101-100.012	486858,35	2229751,65	по прямой в западном направлении, пересекая автодорогу с покрытием, далее вдоль лесополосы, оставляя ее на территории Октябрьского района
190.	101-100.013	486854,65	2228805,04	по прямой в южном направлении по полевой дороге
191.	101-100.014	486818,01	2228808,39	по прямой в западном направлении, пересекая железную дорогу с полосой отвода
192.	100	486811,24	2228727,61	
193.	099	482049,20	2210372,76	в общем восточном направлении, пересекая автодорогу с покрытием и улучшенную грунтовую дорогу



1	2	3	4	5
194.	099-100.001	481996,74	2211138,19	в общем юго-восточном направлении по руслу реки Большой Несветай, далее по руслу водотока балки Камышеваха
195.	099-100.002	481265,34	2212180,39	в общем северном направлении вдоль плотины, оставляя ее на территории муниципального образования «Город Новошахтинск»
196.	099-100.003	481709,94	2212161,19	в общем восточно-северо-восточном направлении вдоль автодороги без покрытия, оставляя ее на территории Красносулинского района
197.	099-100.004	481892,34	2212765,99	в общем западно-северо-западном направлении по полевой дороге, пересекая автодорогу без покрытия
198.	099-100.005	482108,20	2212298,58	в общем восточно-северо-восточном направлении вдоль промышленной зоны, оставляя ее на территории муниципального образования «Город Новошахтинск», далее пересекая автодорогу без покрытия
199.	099-100.006	482257,84	2212926,81	в общем восточно-северо-восточном направлении вдоль улицы Карбышева, оставляя ее на территории муниципального образования «Город Новошахтинск»
200.	099-100.007	482700,44	2214142,94	в общем юго-юго-восточном направлении вдоль кварталов городской застройки, оставляя их на территории муниципального образования «Город Новошахтинск»
201.	099-100.008	482455,74	2214191,59	в общем восточно-северо-восточном направлении вдоль кварталов городской застройки, оставляя их на территории муниципального образования «Город Новошахтинск», далее по полевой дороге

1	2	3	4	5
202.	099-100.009	482572,77	2214677,41	в общем северном направлении вдоль автодороги с покрытием, оставляя ее на территории муниципального образования «Город Новошахтинск»
203.	099-100.010	483033,11	2214706,69	в общем западном направлении по полевой дороге
204.	099-100.011	483028,89	2213187,29	в общем северном направлении, пересекая автодорогу без покрытия, далее вдоль лесополосы, оставляя ее на территории муниципального образования «Город Новошахтинск»
205.	099-100.012	483904,48	2213258,85	в общем восточном направлении, пересекая автодорогу без покрытия, далее по проселочной дороге вдоль лесополосы, оставляя ее на территории Красносулинского района
206.	099-100.013	483917,60	2213736,42	по прямой в южном направлении
207.	099-100.014	483625,41	2213744,26	в общем восточно-северо-восточном направлении вдоль садовых участков, оставляя их на территории муниципального образования «Город Новошахтинск»
208.	099-100.015	483723,01	2214296,94	по прямой в северном направлении
209.	099-100.016	483943,18	2214291,98	в общем восточном направлении по проселочной дороге вдоль лесополосы, оставляя ее на территории Красносулинского района
210.	099-100.017	483995,59	2215004,52	в общем северо-северо-восточном направлении по полевой дороге вдоль кварталов городской застройки, оставляя их на территории муниципального образования «Город Новошахтинск»
211.	099-100.018	484477,53	2215237,90	в общем северо-западном направлении по проселочной дороге
212.	099-100.019	484910,78	2214578,93	в общем западно-юго-западном направлении по тальвегу балки Рудничная

1	2	3	4	5
213.	099-100.020	484657,34	2213265,50	в общем северном направлении вдоль лесополосы, оставляя ее на территории муниципального образования «Город Новошахтинск»
214.	099-100.021	485780,48	2213218,56	по прямой в западном направлении
215.	099-100.022	485780,48	2213193,76	в общем северо-северо-западном направлении
216.	099-100.023	485990,08	2213144,16	в общем восточно-северо-восточном направлении по руслу водотока в балке Собачья
217.	099-100.024	486160,55	2213604,78	в общем северо-западном направлении, пересекая автодорогу с покрытием
218.	099-100.025	486209,84	2213566,88	в общем северном направлении вдоль автодороги с покрытием, оставляя ее на территории муниципального образования «Город Новошахтинск»
219.	099-100.026	487220,17	2213724,78	в общем западном направлении вдоль автодороги с покрытием, оставляя ее на территории муниципального образования «Город Новошахтинск»
220.	099-100.027	487242,55	2213564,28	в общем северо-северо-западном направлении, пересекая грунтовую дорогу, далее вдоль автодороги с покрытием, оставляя ее на территории муниципального образования «Город Новошахтинск»
221.	099-100.028	487289,85	2213532,23	в общем северо-северо-восточном направлении вдоль автодороги с покрытием, оставляя ее на территории муниципального образования «Город Новошахтинск»
222.	099-100.029	487625,10	2213742,37	в общем северном направлении, вначале по прямой, далее вдоль лесополосы, оставляя ее на территории Красносулинского района

1	2	3	4	5
223.	099-100.030	488725,34	2213762,79	в общем восточном направлении по полевой дороге, оставляя вентиляционный шурф на территории муниципального образования «Город Новошахтинск»
224.	099-100.031	488635,35	2214798,06	в общем южном направлении по полевой дороге
225.	099-100.032	488066,46	2214812,67	в общем восточно-северо-восточном направлении между лесополосой и автодорогой с покрытием, оставляя лесополосу на территории Красносулинского района, а автодорогу с покрытием – на территории муниципального образования «Город Новошахтинск»
226.	099-100.091a	488465,35	2216011,75	в общем северо-северо-восточном направлении по склону балки
227.	099-100.092	488905,57	2216411,18	в общем северо-северо-восточном направлении по полевой дороге, пересекая железную дорогу, далее по прямой, пересекая автодорогу с покрытием, далее вдоль лесополосы, оставляя ее на территории муниципального образования «Город Новошахтинск»
228.	099-100.093	489353,36	2216702,63	в общем юго-восточном направлении вдоль лесополосы, оставляя ее на территории муниципального образования «Город Новошахтинск»
229.	099-100.094	488373,32	2217447,00	в общем северо-северо-восточном направлении вдоль лесополосы, оставляя ее на территории муниципального образования «Город Новошахтинск»
230.	099-100.095	488977,49	2217838,04	в общем северном направлении по полевой дороге вдоль лесополосы, оставляя ее на территории Красносулинского района
231.	099-100.096	489695,95	2217736,84	в общем северо-северо-восточном направлении по тальвегу балки

1	2	3	4	5
232.	099-100.097	490596,23	2218256,72	по прямой в северо-северо-западном направлении
233.	099-100.098	490715,89	2218135,15	в общем восточно-северо-восточном направлении по полевой дороге
234.	099-100.099	490767,93	2218232,09	по прямой в северном направлении вдоль лесополосы, оставляя ее на территории муниципального образования «Город Новошахтинск»
235.	099-100.100	491170,53	2218181,18	по прямой в западно-северо-западном направлении
236.	099-100.101	491205,59	2218038,39	по прямой в восточно-северо-восточном направлении
237.	099-100.102	491245,22	2218234,53	в общем северном направлении
238.	099-100.103	491956,72	2218322,56	по прямой в северо-западном направлении, вдоль лесополосы, оставляя ее на территории муниципального образования «Город Новошахтинск»
239.	099-100.104	492138,33	2218192,47	по прямой в западном направлении вдоль лесополосы, оставляя ее на территории муниципального образования «Город Новошахтинск»
240.	099-100.105	492087,08	2217979,28	по прямой в северо-северо-восточном направлении вдоль лесополосы, оставляя ее на территории муниципального образования «Город Новошахтинск»
241.	099-100.106	492276,58	2218090,88	по прямой в северо-западном направлении вдоль лесополосы, оставляя ее на территории муниципального образования «Город Новошахтинск»
242.	099-100.107	492585,10	2217800,18	в общем западном направлении вдоль лесополосы, оставляя ее на территории муниципального образования «Город Новошахтинск»
243.	099-100.108	492681,18	2217181,04	в общем северном направлении, пересекая лесополосу

1	2	3	4	5
244.	099-100.033	492736,11	2217172,02	в общем западном направлении по полевой дороге вдоль лесополосы у береговой линии Соколовского водохранилища, оставляя лесополосу на территории Красносулинского района
245.	099-100.034	492764,82	2216992,29	в общем западном направлении вдоль береговой линии реки Галута, оставляя ее на территории муниципального образования «Город Новошахтинск»
246.	099-100.035	492784,41	2216368,02	по прямой в северо-северо-западном направлении, пересекая русло реки Галута в месте впадения ее в Соколовское водохранилище
247.	099-100.036	493012,57	2216265,48	в общем восточно-юго-восточном направлении
248.	099-100.091	492885,81	2217284,22	в общем северо-северо-восточном направлении по полевой дороге вдоль лесополосы, оставляя ее на территории Красносулинского района, далее вдоль береговой линии Соколовского водохранилища, оставляя его на территории муниципального образования «Город Новошахтинск»
249.	099-100.037	494508,80	2218453,12	в общем северном направлении вдоль береговой линии Соколовского водохранилища, оставляя его на территории муниципального образования «Город Новошахтинск»
250.	099-100.038	494800,48	2218424,48	в общем северо-северо-западном направлении вдоль береговой линии Соколовского водохранилища, оставляя его на территории муниципального образования «Город Новошахтинск»
251.	099-100.039	495435,60	2218148,39	по прямой в северо-восточном направлении, пересекая Соколовское водохранилище в его верховье

1	2	3	4	5
252.	099-100.040	495744,80	2218458,40	в общем юго-юго-восточном направлении по полевой дороге вдоль лесополосы, оставляя ее на территории Красносулинского района, далее по полевой дороге вдоль лесополосы, оставляя ее на территории муниципального образования «Город Новошахтинск»
253.	099-100.041	495014,55	2218624,56	по прямой в восточно-юго-восточном направлении
254.	099-100.042	494840,68	2218818,46	в общем южном направлении, пересекая балку, далее вдоль лесополосы, оставляя ее на территории муниципального образования «Город Новошахтинск»
255.	099-100.043	494359,40	2218814,54	в общем южном направлении по полевой дороге вдоль лесополосы, оставляя ее на территории муниципального образования «Город Новошахтинск», далее вдоль лесополосы, оставляя ее на территории Красносулинского района
256.	099-100.044	492993,83	2218725,17	по прямой в южном направлении, пересекая лощину
257.	099-100.045	492920,54	2218745,00	в общем южном направлении по полевой дороге вдоль лесополосы, оставляя ее на территории муниципального образования «Город Новошахтинск»
258.	099-100.046	491330,90	2218858,77	в общем восточном направлении вдоль лесополосы, оставляя ее на территории муниципального образования «Город Новошахтинск»
259.	099-100.047	491411,17	2220077,36	в общем юго-восточном направлении, пересекая лощину
260.	099-100.048	491251,81	2220186,18	по прямой в южном направлении по полевой дороге вдоль лесополосы, оставляя ее на территории Красносулинского района
261.	099-100.049	491099,41	2220157,98	в общем восточно-юго-восточном направлении по полевой дороге

1	2	3	4	5
262.	099-100.050	490460,68	2221192,06	в общем южном направлении вдоль лесного массива, оставляя его на территории муниципального образования «Город Новошахтинск»
263.	099-100.051	490203,20	2221165,07	в общем восточно-юго-восточном направлении по руслу реки Кундрючья, пересекая автомобильный мост
264.	099-100.052	490059,43	2221478,20	в общем северо-восточном направлении вдоль автодороги с покрытием, оставляя ее на территории Красносулинского района
265.	099-100.053	490184,80	2221614,43	в общем восточно-юго-восточном направлении вдоль улицы Курская, оставляя ее и кварталы жилой застройки на территории муниципального образования «Город Новошахтинск»
266.	099-100.054	490064,98	2221874,26	в общем северном направлении по проселочной дороге
267.	099-100.055	490184,80	2221884,90	в общем восточном направлении по полевой дороге
268.	099-100.056	490197,35	2222312,76	в общем восточно-северо-восточном направлении
269.	099-100.057	490292,35	2222604,74	в общем восточно-северо-восточном направлении по руслу реки Кундрючья
270.	099-100.058	490398,28	2222862,16	в общем северо-северо-западном направлении, далее вдоль лесного массива, оставляя его на территории Красносулинского района
271.	099-100.059	490591,06	2222817,71	по прямой в западно-юго-западном направлении вдоль лесного массива, оставляя его на территории Красносулинского района
272.	099-100.060	490540,18	2222578,96	в общем северо-северо-западном направлении вдоль квартала жилой застройки, оставляя его на территории муниципального образования «Город Новошахтинск», далее пересекая автодорогу с покрытием



1	2	3	4	5
273.	099-100.061	490782,78	2222529,89	в общем восточно-северо-восточном направлении вдоль автодороги с покрытием, далее вдоль улицы Талалихина, оставляя их на территории муниципального образования «Город Новошахтинск»
274.	099-100.062	490835,20	2222655,60	в общем северо-северо-западном направлении
275.	099-100.063	490907,98	2222632,36	по прямой в восточно-северо-восточном направлении
276.	099-100.064	490939,52	2222770,46	в общем северо-северо-западном направлении
277.	099-100.065	491103,65	2222743,99	в общем восточно-северо-восточном направлении по полевой дороге вдоль квартала жилой застройки, оставляя его на территории муниципального образования «Город Новошахтинск», далее пересекая автодорогу с покрытием, далее до середины русла реки Кундрючья
278.	099-100.066	491211,28	2223139,36	в общем юго-юго-восточном направлении по руслу реки Кундрючья
279.	099-100.067	490492,66	2223496,61	в общем юго-восточном направлении по полевой дороге вдоль лесного массива, оставляя его на территории Красносулинского района
280.	099-100.068	489810,80	2223902,21	в общем юго-западном направлении по полевой дороге
281.	099-100.069	489780,50	2223863,03	в общем юго-юго-восточном направлении
282.	099-100.070	489611,50	2223924,15	в общем юго-восточном направлении вдоль ограждения промышленной зоны, оставляя ее на территории муниципального образования «Город Новошахтинск»
283.	099-100.071	489444,98	2224114,93	в общем юго-юго-восточном направлении по полевой дороге, далее пересекая улучшенную грунтовую дорогу

1	2	3	4	5
284.	099-100.073	489257,18	2224161,56	в общем западном направлении вдоль улучшенной грунтовой дороги, далее вдоль автодороги с покрытием, оставляя их на территории муниципального образования «Город Новошахтинск», далее по грунтовой дороге
285.	099-100.074	489222,40	2223875,09	по прямой в южном направлении
286.	099-100.075	488713,94	2223864,42	по прямой в западном направлении вдоль полосы отвода железной дороги, оставляя ее на территории Красносулинского района
287.	099-100.076	488775,60	2223517,35	в общем южном направлении, пересекая железную дорогу, вдоль лесополосы, оставляя ее на территории муниципального образования «Город Новошахтинск»
288.	099-100.077	488534,21	2223547,51	в общем восточном направлении вдоль автодороги с покрытием, оставляя ее на территории муниципального образования «Город Новошахтинск»
289.	099-100.078	488402,44	2226064,27	в общем северо-северо-западном направлении вдоль лесополосы, оставляя ее на территории Красносулинского района
290.	099-100.079	488454,90	2226041,35	в общем западном направлении вдоль лесополосы, оставляя ее на территории Красносулинского района
291.	099-100.080	488506,59	2225793,75	по прямой в северном направлении
292.	099-100.081	488807,17	2225814,03	в общем восточном направлении вдоль кварталов жилой застройки, оставляя их на территории муниципального образования «Город Новошахтинск»
293.	099-100.082	488737,13	2226237,75	в общем северном направлении вдоль лесного массива, оставляя его на территории муниципального образования «Город Новошахтинск»
294.	099-100.083	489000,07	2226326,16	в общем восточном направлении

1	2	3	4	5
295.	099-100.084	489012,49	2226402,07	в общем северо-северо-восточном направлении, пересекая долину балки вдоль непроезжей плотины, оставляя ее на территории муниципального образования «Город Новошахтинск», далее по прямой, пересекая лесополосу
296.	099-100.085	489148,65	2226480,95	в общем восточном направлении вдоль лесополосы, оставляя ее на территории муниципального образования «Город Новошахтинск», далее пересекая лесополосу
297.	099-100.086	489110,83	2227091,25	в общем северо-северо-восточном направлении по полевой дороге вдоль лесополосы, оставляя ее на территории Красносулинского района
298.	099-100.087	489230,84	2227174,42	в общем восточно-северо-восточном направлении вдоль кварталов жилой застройки, оставляя их на территории муниципального образования «Город Новошахтинск»
299.	099-100.088	489374,35	2227527,92	в общем юго-восточном направлении вдоль полосы отвода железной дороги, оставляя ее на территории Красносулинского района, далее пересекая автодорогу с покрытием, далее пересекая железную дорогу
300.	099-100.089	488759,66	2228071,64	по прямой в западно-юго-западном направлении вдоль лесополосы, оставляя ее на территории муниципального образования «Город Новошахтинск», далее пересекая железную дорогу
301.	099-100.090	488612,97	2227745,53	в общем юго-юго-восточном направлении вдоль железной дороги, оставляя ее на территории Красносулинского района
302.	100	486811,24	2228727,61	

1	2	3	4	5
303.	006	расположена на государственной границе между Россией и Украиной		в общем южном направлении по государственной границе между Россией и Украиной
304.	097	расположена на государственной границе между Россией и Украиной		в общем восточно-юго-восточном направлении вдоль лесополосы, оставляя ее на территории муниципального образования «Город Гуково», пересекая автодорогу без покрытия и железную дорогу
305.	097-098.001	512885,68	2220226,68	в общем северо-северо-восточном направлении по полевой дороге вдоль кварталов жилой застройки, оставляя их на территории муниципального образования «Город Гуково»
306.	097-098.002	513133,73	2220269,19	в общем западно-северо-западном направлении вдоль лесополосы и автодороги с покрытием, оставляя их на территории муниципального образования «Город Гуково», пересекая железную дорогу и автодорогу без покрытия
307.	097-098.003	513425,28	2219304,57	в общем северо-восточном направлении вдоль лесополосы, оставляя ее на территории муниципального образования «Город Гуково», далее по прямой
308.	097-098.004	513645,60	2219594,61	в общем западно-северо-западном направлении вдоль кварталов жилой застройки, оставляя их на территории муниципального образования «Город Гуково»
309.	097-098.005	514075,70	2218044,20	по прямой в северном направлении, пересекая автодорогу с покрытием, долину балки Громовая, параллельно автодороге с покрытием, в 0,04 км от нее
310.	097-098.006	514313,40	2218080,67	по прямой в северном направлении вдоль автодороги с покрытием, оставляя ее на территории муниципального образования «Город Гуково»

1	2	3	4	5
311.	097-098.007	514708,45	2218134,56	в общем северном направлении, пересекая автодорогу с покрытием, вдоль кварталов жилой застройки, оставляя кварталы на территории муниципального образования «Город Гуково»
312.	097-098.008	514930,35	2218177,76	по прямой в восточном направлении вдоль кварталов жилой застройки, в 0,02 км севернее улицы Волгоградской, оставляя ее на территории муниципального образования «Город Гуково»
313.	097-098.009	514857,50	2218815,84	в общем южном направлении
314.	097-098.010	514690,08	2218796,32	в общем юго-восточном направлении вдоль участков садоводческого товарищества «Луч», оставляя их на территории муниципального образования «Город Гуково»
315.	097-098.011	514486,72	2219163,84	по прямой в южном направлении вдоль садовых участков, далее вдоль проезжей плотины пруда, оставляя участки садоводческого товарищества «Луч», пруд и плотину на территории муниципального образования «Город Гуково»
316.	097-098.012	514374,56	2219155,68	в общем восточно-северо-восточном направлении по руслу пересыхающего водотока балки Громовая
317.	097-098.013	514580,80	2219718,64	в общем восточном направлении вдоль ограждения жилой застройки, оставляя ее на территории муниципального образования «Город Гуково»
318.	097-098.014	514580,16	2219791,04	по прямой в южном направлении по середине улицы Котовского, оставляя западную сторону этой улицы на территории муниципального образования «Город Гуково», а восточную – на территории Красносулинского района

1	2	3	4	5
319.	097-098.015	513971,20	2219779,36	по прямой в восточно-юго-восточном направлении по середине улицы Кошевого, оставляя северную сторону этой улицы на территории Красносулинского района, а южную – на территории муниципального образования «Город Гуково»
320.	097-098.016	513881,85	2220258,54	в общем южном направлении по середине переулка Севастопольский, оставляя западную сторону этого переулка на территории муниципального образования «Город Гуково», а восточную – на территории Красносулинского района
321.	097-098.017	513532,48	2220288,16	в общем восточном направлении вдоль ограждения жилой застройки по улице Суворова города Гуково, в 0,02 км южнее, оставляя жилую застройку на территории Красносулинского района
322.	097-098.018	513489,44	2220429,60	в общем юго-юго-восточном направлении вдоль автодороги с покрытием, оставляя ее на территории муниципального образования «Город Гуково»
323.	097-098.019	513449,34	2220452,60	по прямой в восточном направлении вдоль ограждения жилой застройки, оставляя ее на территории Красносулинского района
324.	097-098.020	513450,10	2220500,75	по прямой в северо-северо-восточном направлении вдоль ограждения промышленной зоны, оставляя ее на территории муниципального образования «Город Гуково»
325.	097-098.021	513490,72	2220510,45	в общем северо-восточном направлении
326.	097-098.022	513927,10	2220837,94	по прямой в северо-северо-восточном направлении, пересекая балку
327.	097-098.023	514157,35	2220899,02	в общем северо-северо-восточном направлении вдоль автодороги с покрытием, далее вдоль

1	2	3	4	5
				улицы Водяная, в 0,05 км западнее ее, оставляя автодорогу и улицу на территории муниципального образования «Город Гуково»
328.	097-098.024	515296,45	2221069,46	в общем северо-западном направлении по склону балки
329.	097-098.025	515425,28	2220973,60	в общем северо-северо-западном направлении по склону балки, далее вдоль проезжей плотины пруда, оставляя ее на территории Красносулинского района
330.	097-098.026	515709,83	2220910,41	в общем северо-восточном направлении по тальвегу балки, далее по береговой линии пруда, оставляя его на территории Красносулинского района
331.	097-098.027	516164,00	2221377,03	в общем юго-юго-восточном направлении по тальвегу балки
332.	097-098.028	516035,04	2221417,92	по прямой в восточном направлении, пересекая автодорогу без покрытия
333.	097-098.029	516030,52	2221564,03	в общем северо-восточном направлении вдоль лесополосы, оставляя ее на территории Красносулинского района, далее вдоль некрутого склона межбалочного бугра, пересекая балку, далее вдоль участков садоводческого товарищества «Родничок», оставляя их на территории муниципального образования «Город Гуково»
334.	097-098.030	516414,82	2222336,83	в общем восточно-северо-восточном направлении вдоль автодороги без покрытия, оставляя ее на территории муниципального образования «Город Гуково», пересекая лощину, далее вдоль ряда отвалов с северной и восточной стороны на уровне подошвы отвалов, оставляя их на территории муниципального образования «Город Гуково»
335.	097-098.031	516610,11	2223689,92	по прямой в южном направлении

1	2	3	4	5
336.	097-098.032	516393,67	2223689,93	в общем юго-юго-восточном направлении по склону балки
337.	097-098.033	516100,40	2223898,71	в общем западно-северо-западном направлении по руслу пересыхающего водотока, далее по склону балки
338.	097-098.034	516215,58	2223478,68	в общем западно-северо-западном направлении по склону балки параллельно руслу пересыхающего водотока, далее по подошве отвала, далее вдоль автодороги без покрытия, оставляя ее на территории муниципального образования «Город Гуково»
339.	097-098.035	516475,87	2222540,33	в общем юго-восточном направлении вдоль участков садоводческих товариществ «Мечта» и «Строитель», оставляя их на территории муниципального образования «Город Гуково», далее по полевой дороге
340.	097-098.036	514666,88	2224372,80	по прямой в юго-юго-восточном направлении
341.	097-098.037	514608,96	2224392,96	по прямой в восточно-северо-восточном направлении вдоль ограждения промышленной зоны, оставляя ее на территории муниципального образования «Город Гуково»
342.	097-098.038	514654,95	2224505,94	в общем юго-юго-восточном направлении вдоль ограждения промышленной зоны, далее вдоль автодороги без покрытия, оставляя их на территории муниципального образования «Город Гуково», далее по прямой, пересекая автодорогу с покрытием и железную дорогу
343.	097-098.039	514444,56	2224637,65	в общем восточно-северо-восточном направлении вдоль железной дороги, оставляя ее на территории Красносулинского района, пересекая автодорогу с покрытием
344.	097-098.040	515704,19	2228241,24	в общем южном направлении по полевой дороге между лесополосами, оставляя одну – на терри-



1	2	3	4	5
				тории муниципального образования «Город Гуково», вторую – на территории Красносулинского района, далее по полевой дороге вдоль лесополосы, оставляя ее на территории муниципального образования «Город Гуково»
345.	097-098.041	514774,07	2228175,50	в общем юго-восточном направлении вдоль тупиковой ветки железной дороги, оставляя ее на территории муниципального образования «Город Гуково»
346.	097-098.045	513741,61	2229030,59	по прямой в восточном направлении, пересекая железную дорогу
347.	097-098.046	513729,05	2229086,19	в общем северо-восточном направлении вдоль участков садоводческого товарищества «Победа», оставляя их на территории муниципального образования «Город Гуково»
348.	097-098.047	514193,28	2229651,68	в общем юго-юго-восточном направлении вдоль участков садоводческого товарищества «Победа», оставляя их на территории муниципального образования «Город Гуково»
349.	097-098.048	513920,65	2229816,80	в общем восточно-юго-восточном направлении по тальвегу балки
350.	097-098.049	513871,71	2229907,63	в общем южном направлении по береговой линии пруда в балке Коренная, оставляя его на территории Красносулинского района
351.	097-098.050	513607,36	2229900,80	в общем восточном направлении вдоль проезжей плотины пруда, оставляя ее на территории Красносулинского района
352.	097-098.051	513614,40	2229949,44	в общем юго-юго-восточном направлении по тальвегу балки Коренная
353.	097-098.052	513350,01	2230063,58	в общем юго-юго-восточном направлении по тальвегу балки Коренная, далее по береговой линии пруда в балке, оставляя его на территории Красносулинского района

1	2	3	4	5
354.	097-098.053	513254,62	2230100,98	в общем юго-юго-восточном направлении по руслу водотока в балке Коренная
355.	097-098.054	512860,00	2230201,76	в общем восточном направлении вдоль автодороги с покрытием, оставляя ее на территории муниципального образования «Город Гуково»
356.	097-098.055	512776,85	2230531,37	в общем южном направлении, пересекая автодорогу с покрытием
357.	097-098.056	511112,10	2230583,29	по прямой в юго-западном направлении, пересекая балку Коренная и проселочную дорогу
358.	097-098.057	510874,80	2230285,50	в общем юго-юго-западном направлении вдоль разобранного полотна железной дороги, оставляя его на территории муниципального образования «Город Гуково»
359.	097-098.058	510457,28	2230086,72	по прямой в южном направлении
360.	097-098.059	510443,20	2230088,32	в общем южном направлении вдоль участков садоводческого товарищества «Алмаз», оставляя их на территории муниципального образования «Город Гуково», далее по прямой, пересекая автодорогу с покрытием
361.	097-098.060	509570,98	2229977,08	в общем северо-северо-западном направлении вдоль лесного массива, оставляя его на территории Красносулинского района
362.	097-098.061	510021,40	2229804,36	по прямой в западно-северо-западном направлении
363.	097-098.062	510069,64	2229659,85	по прямой в западно-северо-западном направлении вдоль лесного массива, оставляя его на территории Красносулинского района
364.	097-098.063	510093,61	2229580,59	в общем северном направлении вдоль лесного массива, оставляя его на территории Красносулинского района

1	2	3	4	5
365.	097-098.064	510241,27	2229571,93	по прямой в северном направлении
366.	097-098.065	510378,56	2229593,28	в общем западно-северо-западном направлении по полевой дороге вдоль лесного массива, оставляя его на территории Красносулинского района
367.	097-098.066	510443,08	2229383,24	в общем северо-западном направлении по полевой дороге, пересекая линию электропередачи
368.	097-098.067	510576,80	2229216,96	в общем северо-северо-западном направлении по береговой линии пруда в балке Калмыцкая, оставляя его на территории Красносулинского района
369.	097-098.068	510747,60	2229147,12	в общем северо-северо-западном направлении по тальвегу балки Калмыцкая
370.	097-098.069	511058,03	2229020,12	по прямой в восточном направлении вдоль проезжей плотины пруда, оставляя ее на территории Красносулинского района
371.	097-098.070	511062,59	2229081,48	в общем северо-западном направлении вдоль пруда в балке Калмыцкая, оставляя его на территории Красносулинского района
372.	097-098.071	511290,41	2228929,09	в общем западно-северо-западном направлении по склону балки
373.	097-098.072	511332,36	2228775,67	в общем северном направлении вдоль лесополосы, оставляя ее на территории муниципального образования «Город Гуково»
374.	097-098.073	511669,63	2228825,34	в общем восточном направлении, пересекая балку Калмыцкая, далее вдоль пруда, оставляя его на территории Красносулинского района, далее вдоль участков садоводческого товарищества «Каштан», оставляя их на территории муниципального образования «Город Гуково», далее по прямой, пересекая автодорогу с покрытием

1	2	3	4	5
375.	097-098.074	511661,67	2229124,46	по прямой в южном направлении вдоль лесополосы, оставляя ее на территории муниципального образования «Город Гуково»
376.	097-098.075	511377,05	2229124,59	в общем восточном направлении
377.	097-098.076	511390,40	2229559,84	в общем северном направлении вдоль переулка Северный, оставляя его на территории муниципального образования «Город Гуково»
378.	097-098.077	511508,50	2229596,15	в общем восточно-северо-восточном направлении
379.	097-098.078	511583,50	2229914,73	в общем северо-северо-западном направлении вдоль автодороги с покрытием, оставляя ее на территории муниципального образования «Город Гуково», далее пересекая автодорогу с покрытием
380.	097-098.079	512635,30	2229377,92	в общем западном направлении вдоль автодороги с покрытием, оставляя ее на территории Красносулинского района, далее вдоль участков садоводческого товарищества «Акация», оставляя их на территории муниципального образования «Город Гуково»
381.	097-098.080	512591,90	2229111,33	по прямой в южном направлении, пересекая лесополосу, далее вдоль автодороги с покрытием, оставляя ее на территории Красносулинского района
382.	097-098.081	511886,88	2229107,84	по прямой в западном направлении вдоль участков садоводческого товарищества «Акация», оставляя их на территории муниципального образования «Город Гуково»
383.	097-098.082	511897,60	2228931,67	в общем северном направлении вдоль участков садоводческого товарищества «Акация», оставляя их на территории муниципального образования «Город Гуково»
384.	097-098.083	512043,95	2228948,71	в общем северном направлении по тальвегу балки Калмыцкая, далее по прямой, пересекая лесополосу

1	2	3	4	5
385.	097-098.084	512608,10	2228981,96	по прямой в западном направлении вдоль участков садоводческого товарищества «Акация», оставляя их на территории муниципального образования «Город Гуково»
386.	097-098.085	512685,84	2228309,73	по прямой в северном направлении вдоль участков садоводческого товарищества «Акация», оставляя их на территории муниципального образования «Город Гуково»
387.	097-098.086	512810,15	2228313,25	в общем западно-северо-западном направлении вдоль террикона шахты Замчаловская № 2, оставляя его на территории муниципального образования «Город Гуково»
388.	097-098.087	512895,44	2228174,57	в общем северном направлении вдоль территории шахты Замчаловская № 2, оставляя ее на территории муниципального образования «Город Гуково», далее пересекая железную дорогу, далее вдоль автодороги с покрытием, оставляя ее на территории муниципального образования «Город Гуково»
389.	097-098.088	513251,67	2228197,67	по прямой в восточно-юго-восточном направлении, пересекая автодорогу с покрытием
390.	097-098.089	513174,63	2228446,65	по прямой в юго-юго-западном направлении
391.	097-098.090	513120,75	2228438,72	в общем восточно-северо-восточном направлении вдоль железной дороги, оставляя ее на территории муниципального образования «Город Гуково»
392.	097-098.091	513415,18	2228932,10	в общем западном направлении вдоль автодороги с покрытием, далее вдоль лесополосы у этой автодороги, оставляя их на территории муниципального образования «Город Гуково»

1	2	3	4	5
393.	097-098.092	513649,85	2227203,72	в общем южном направлении вдоль автодороги с покрытием, оставляя ее на территории муниципального образования «Город Гуково»
394.	097-098.093	512201,38	2227142,20	в общем западно-юго-западном направлении, пересекая автодорогу с покрытием
395.	097-098.094	512093,44	2226759,26	в общем северо-западном направлении по тальвегу балки Малая Гнилуша
396.	097-098.095	512276,45	2226649,79	по прямой в западном направлении
397.	097-098.096	512277,67	2226479,32	в общем северном направлении вдоль улицы Пушкина города Гуково, в 0,02 км западнее от ограждения усадеб, оставляя их на территории муниципального образования «Город Гуково», далее по полевой дороге
398.	097-098.097	513000,48	2226474,38	в общем восточно-северо-восточном направлении по полевой дороге
399.	097-098.098	513067,66	2226737,47	в общем юго-юго-восточном направлении
400.	097-098.099	512763,69	2226902,62	по прямой в восточном направлении
401.	097-098.100	512786,71	2227101,82	в общем северном направлении вдоль лесополосы у автодороги с покрытием, оставляя ее на территории муниципального образования «Город Гуково», далее пересекая железную дорогу
402.	097-098.101	513691,58	2227086,46	по прямой в западно-северо-западном направлении вдоль автодороги с покрытием, оставляя ее на территории муниципального образования «Город Гуково»
403.	097-098.102	513834,56	2226097,60	по прямой в южном направлении вдоль лесополосы, оставляя ее на территории Красносулинского района, далее пересекая железную дорогу

1	2	3	4	5
404.	097-098.103	513228,89	2226096,36	по прямой в западно-юго-западном направлении вдоль железной дороги, оставляя ее на территории муниципального образования «Город Гуково»
405.	097-098.104	513135,15	2225760,43	по прямой в юго-западном направлении
406.	097-098.105	513021,96	2225637,46	в общем юго-западном направлении вдоль терриконика, в 0,40 км южнее подошвы террикона, оставляя его на территории муниципального образования «Город Гуково»
407.	097-098.106	512731,42	2225208,38	в общем западно-северо-западном направлении вдоль автодороги без покрытия, оставляя ее на территории муниципального образования «Город Гуково»
408.	097-098.184	512859,49	2224738,60	в общем юго-юго-западном направлении вдоль железной дороги, оставляя ее на территории муниципального образования «Город Гуково»
409.	097-098.107	512290,88	2224568,47	в общем западно-северо-западном направлении, пересекая железную дорогу и автодорогу с покрытием
410.	097-098.108	512449,10	2223748,30	по прямой в южном направлении
411.	097-098.109	512195,45	2223718,52	в общем юго-западном направлении, вначале по прямой, далее по полевой дороге
412.	097-098.110	511739,84	2223337,28	в общем западно-северо-западном направлении вдоль территории кладбища, в 0,03 км от него, оставляя кладбище на территории муниципального образования «Город Гуково», далее по склону балки Большая Гнилушка
413.	097-098.111	511776,96	2223140,00	в общем юго-юго-западном направлении по тальвегу балки Большая Гнилушка
414.	097-098.112	511541,85	2223042,69	в общем юго-юго-западном направлении по береговой линии пруда в балке Большая Гнилуш-

1	2	3	4	5
				ка, оставляя пруд на территории Красносулинского района, далее по промоине, пересекая линию электропередачи
415.	097-098.113	510544,81	2222397,63	в общем северо-северо-западном направлении по тальвегу балки
416.	097-098.114	510943,75	2222284,15	в общем западно-северо-западном направлении, оставляя лесополосу на территории Красносулинского района
417.	097-098.115	510974,40	2222110,49	в общем северо-северо-западном направлении по тальвегу лощины
418.	097-098.116	511114,20	2222003,72	в общем западно-юго-западном направлении вдоль кварталов жилой застройки по улице Новаторская, в 0,08 км южнее ее, оставляя эту застройку на территории муниципального образования «Город Гуково»
419.	097-098.117	511019,70	2221622,01	в общем западно-юго-западном направлении
420.	097-098.118	510806,20	2221245,17	по прямой в южном направлении
421.	097-098.119	510746,85	2221243,12	в общем западном направлении, пересекая автодорогу с покрытием
422.	097-098.120	510752,58	2220992,99	в общем юго-западном направлении вдоль отвала породы с юго-западной его подошвы, оставляя его на территории муниципального образования «Город Гуково»
423.	097-098.121	510488,95	2220727,27	в общем юго-юго-западном направлении по тальвегу балки вдоль пруда, оставляя его на территории Красносулинского района
424.	097-098.122	510204,25	2220541,77	в общем северо-северо-западном направлении по тальвегу балки, пересекая автодорогу с покрытием
425.	097-098.123	511530,24	2220373,60	по прямой в восточном направлении, далее вдоль жилых построек хутора Марс, оставляя их



1	2	3	4	5
				на территории Красносулинского района
426.	097-098.124	511521,30	2220496,90	в общем северном направлении вдоль жилого квартала хутора Марс, оставляя его на территории Красносулинского района
427.	097-098.125	511605,25	2220498,81	по прямой в восточно-юго-восточном направлении
428.	097-098.126	511567,80	2220669,29	в общем северном направлении вдоль участков садоводческого товарищества «Восход», оставляя их на территории муниципального образования «Город Гуково»
429.	097-098.127	512167,46	2220793,03	по прямой в восточно-юго-восточном направлении
430.	097-098.128	512149,78	2220894,38	в общем северном направлении вдоль лесополосы, оставляя ее на территории муниципального образования «Город Гуково», далее вдоль автодороги без покрытия, оставляя ее на территории муниципального образования «Город Гуково»
431.	097-098.129	512731,52	2220891,66	по прямой в западно-юго-западном направлении вдоль лесополосы и автодороги с покрытием, оставляя их на территории муниципального образования «Город Гуково»
432.	097-098.130	512688,60	2220792,40	по прямой в северо-северо-западном направлении, пересекая лесополосу и автодорогу с покрытием
433.	097-098.131	512724,82	2220778,34	в общем западном направлении вдоль лесополосы, оставляя ее на территории муниципального образования «Город Гуково»
434.	097-098.132	512660,10	2219844,95	в общем западном направлении вдоль железной дороги, оставляя ее на территории муниципального образования «Город Гуково»
435.	097-098.133	512704,85	2219615,50	по прямой в западно-юго-западном направлении

1	2	3	4	5
436.	097-098.134	512540,10	2219244,00	по прямой в юго-юго-восточном направлении вдоль автодороги с покрытием, оставляя ее на территории муниципального образования «Город Гуково», далее пересекая автодорогу с покрытием
437.	097-098.135	512308,70	2219306,59	по прямой в западном направлении вдоль автодороги с покрытием, оставляя ее на территории муниципального образования «Город Гуково»
438.	097-098.136	512284,95	2219140,15	по прямой в южном направлении
439.	097-098.137	512205,44	2219161,20	в общем западно-юго-западном направлении
440.	097-098.138	512025,94	2218658,99	в общем юго-западном направлении
441.	097-098.139	511869,28	2218319,84	по прямой в юго-западном направлении вдоль лесополосы, оставляя ее на территории муниципального образования «Город Гуково»
442.	097-098.140	511479,20	2217991,03	по прямой в юго-восточном направлении
443.	097-098.141	511182,05	2218240,46	в общем восточно-северо-восточном направлении по полевой дороге
444.	097-098.142	511278,08	2218659,20	в общем юго-юго-восточном направлении вдоль лесополосы, оставляя ее на территории Красносулинского района
445.	097-098.143	510302,08	2218853,12	в общем юго-западном направлении, пересекая балку по проезжей плотине пруда
446.	097-098.144	510167,96	2218747,31	в общем западном направлении по полевой дороге вдоль лесополосы, оставляя ее на территории муниципального образования «Город Гуково»
447.	097-098.145	510154,15	2218458,15	в общем юго-юго-западном направлении вдоль автодороги с покрытием, оставляя ее на территории муниципального образования «Город Гуково»

1	2	3	4	5
448.	097-098.146	509111,75	2218193,70	по прямой в северо-западном направлении, пересекая автодорогу с покрытием, далее вдоль автодороги с покрытием, оставляя ее на территории муниципального образования «Город Гуково», далее вдоль улицы Герцена, оставляя ее на территории муниципального образования «Город Гуково»
449.	097-098.147	509613,45	2217563,13	в общем юго-западном направлении вдоль района жилой застройки, оставляя ее на территории муниципального образования «Город Гуково»
450.	097-098.148	509536,10	2217493,99	по прямой в северо-западном направлении
451.	097-098.149	509566,00	2217455,27	в общем юго-западном направлении
452.	097-098.150	509409,32	2217321,27	по прямой в северо-западном направлении
453.	097-098.151	509663,80	2217000,70	по прямой в северо-восточном направлении
454.	097-098.152	509767,35	2217086,22	по прямой в северо-западном направлении, далее по полевой дороге
455.	097-098.153	510245,12	2216441,28	в общем юго-западном направлении вдоль участков садоводческого товарищества «Спутник», оставляя их на территории муниципального образования «Город Гуково»
456.	097-098.154	510078,24	2216148,80	в общем северо-северо-восточном направлении вдоль участков садоводческого товарищества «Спутник», оставляя их на территории муниципального образования «Город Гуково»

1	2	3	4	5
457.	097-098.155	510888,13	2216497,52	в общем северо-западном направлении вдоль автодороги с покрытием, оставляя ее на территории муниципального образования «Город Гуково», пересекая железную дорогу
458.	097-098.156	511080,65	2216242,21	в общем западно-юго-западном направлении вдоль участков садоводческого товарищества «Ягодка», оставляя их на территории муниципального образования «Город Гуково»
459.	097-098.157	510576,91	2215468,61	в общем северо-западном направлении вдоль участков садоводческого товарищества «Ягодка», оставляя их на территории муниципального образования «Город Гуково»
460.	097-098.158	510856,28	2215355,52	по прямой в восточно-северо-восточном направлении вдоль автодороги с покрытием, оставляя ее на территории Красносулинского района
461.	097-098.159	511123,84	2216188,48	по прямой в северо-западном направлении, пересекая автодорогу с покрытием
462.	097-098.160	511166,22	2216142,52	по прямой в западно-юго-западном направлении вдоль автодороги с покрытием, оставляя ее на территории Красносулинского района
463.	097-098.161	510892,56	2215333,86	в общем северном направлении по полевой дороге вдоль лесополосы, оставляя ее на территории муниципального образования «Город Гуково», далее пересекая автодорогу с покрытием, далее по полевой дороге вдоль вала, оставляя его на территории муниципального образования «Город Гуково»

1	2	3	4	5
464.	097-098.162	512052,08	2215465,43	в общем юго-восточном направлении вдоль участков садоводческого товарищества «Надежда», оставляя их на территории муниципального образования «Город Гуково»
465.	097-098.163	511638,77	2215904,28	в общем западно-северо-западном направлении вдоль участков садоводческого товарищества «Надежда», оставляя их на территории муниципального образования «Город Гуково»
466.	097-098.164	511716,51	2215485,21	в общем юго-юго-западном направлении вдоль автодороги без покрытия, оставляя ее на территории Красносулинского района, далее пересекая автодорогу с покрытием
467.	097-098.165	511617,10	2215423,55	в общем восточно-юго-восточном направлении вдоль автодороги с покрытием, оставляя ее на территории Красносулинского района
468.	097-098.166	511204,60	2216098,79	в общем восточно-северо-восточном направлении, пересекая автодорогу с покрытием, далее вдоль участков садоводческого товарищества «Энергия», оставляя их на территории муниципального образования «Город Гуково»
469.	097-098.167	511424,16	2216679,12	по прямой в юго-юго-восточном направлении вдоль участков садоводческого товарищества «Энергия», оставляя их на территории муниципального образования «Город Гуково»
470.	097-098.168	511340,16	2216707,84	в общем западно-юго-западном направлении вдоль участков садоводческого товарищества «Энергия», оставляя их на территории муниципального образования «Город Гуково»

1	2	3	4	5
471.	097-098.169	511124,16	2216231,84	по прямой в юго-восточном направлении вдоль автодороги с покрытием, оставляя ее на территории муниципального образования «Город Гуково», далее пересекая железную дорогу
472.	097-098.170	510940,07	2216462,22	по прямой в северо-восточном направлении вдоль железной дороги, оставляя ее на территории Красносулинского района
473.	097-098.171	511523,17	2216934,65	в общем западно-северо-западном направлении, пересекая железную дорогу, вдоль гаражей, оставляя их на территории муниципального образования «Город Гуково»
474.	097-098.172	511588,16	2216862,56	в общем западном направлении вдоль участков садоводческого товарищества «Коммунальник», оставляя их на территории муниципального образования «Город Гуково»
475.	097-098.173	511603,70	2216166,13	в общем северном направлении вдоль участков садоводческого товарищества «Коммунальник», оставляя их на территории муниципального образования «Город Гуково»
476.	097-098.174	511691,57	2216133,51	в общем восточном направлении вдоль участков садоводческого товарищества «Коммунальник», далее вдоль гаражей, оставляя садовые участки и гаражи на территории муниципального образования «Город Гуково»
477.	097-098.175	511708,38	2216962,97	в общем северном направлении вдоль автодороги с покрытием, оставляя ее на территории муниципального образования «Город Гуково»
478.	097-098.176	512136,00	2216913,92	по прямой в западно-северо-западном направлении вдоль автодороги с покрытием, оставляя ее на территории муниципального образования «Город Гуково»

1	2	3	4	5
479.	097-098.177	512150,96	2216869,94	в общем восточном направлении, пересекая автодорогу с покрытием, вдоль автодороги без покрытия, оставляя ее на территории муниципального образования «Город Гуково»
480.	097-098.178	512179,84	2217245,12	по прямой в юго-восточном направлении, пересекая автодорогу без покрытия
481.	097-098.179	512110,40	2217305,28	в общем восточно-северо-восточном направлении вдоль автодороги без покрытия, оставляя ее на территории Красносулинского района
482.	097-098.180	512275,85	2217803,06	в общем северо-северо-западном направлении, пересекая автодорогу без покрытия
483.	097-098.181	512368,15	2217764,19	в общем западном направлении вдоль отвалов породы, оставляя их на территории муниципального образования «Город Гуково»
484.	097-098.182	512450,24	2217309,12	по прямой в западном направлении
485.	097-098.183	512457,28	2217239,68	по прямой в северном направлении
486.	098	расположена на государственной границе между Россией и Украиной		в общем юго-юго-западном направлении по государственной границе между Россией и Украиной
487.	005	расположена на государственной границе между Россией и Украиной		в общем южном направлении по проселочной дороге вдоль лесополосы, оставляя ее на территории Родионово-Несветайского района, далее пересекая автодорогу с покрытием
488.	005-099.001	487176,65	2205745,29	по прямой в юго-западном направлении вдоль лесополосы, оставляя ее на территории Родионово-Несветайского района
489.	005-099.002	486151,00	2204773,82	в общем юго-юго-восточном направлении по руслу реки Керета

1	2	3	4	5
490.	005-099.003	483109,78	2206053,67	в общем юго-юго-западном направлении по руслу реки Керета
491.	005-099.004	482683,40	2205875,27	в общем восточно-северо-восточном направлении по руслу пересыхающего ручья, далее по прямой
492.	005-099.005	483397,22	2207299,60	в общем восточно-северо-восточном направлении, далее в общем восточном направлении по полевой дороге вдоль лесополосы, оставляя ее на территории Родионово-Несветайского района
493.	005-099.006	483490,60	2209664,51	по прямой в южном направлении вдоль лесополосы, оставляя ее на территории Родионово-Несветайского района
494.	005-099.007	482099,73	2209731,70	в общем восточном направлении по проселочной дороге
495.	099	482049,20	2210372,76	
496.	51.001	516255,90	2240325,08	в общем восточном направлении
497.	51.002	516225,50	2241059,17	по прямой в южном направлении вдоль автодороги с покрытием, оставляя ее на территории муниципального образования «Город Зверево»
498.	51.003	515301,07	2241078,34	в общем южном направлении, пересекая автодорогу с покрытием, вдоль лесополосы, оставляя ее на территории муниципального образования «Город Зверево»
499.	51.004	514715,99	2241126,90	в общем южном направлении вдоль лесополосы, далее вдоль автодороги с покрытием, оставляя их на территории муниципального образования «Город Зверево», далее пересекая автодорогу с покрытием, далее вдоль лесополосы, оставляя ее на территории муниципального образования «Город Зверево»



1	2	3	4	5
500.	51.005	512976,53	2241133,96	в общем южном направлении, пересекая железную дорогу, вдоль лесополосы, оставляя ее на территории Красносулинского района
501.	51.006	512711,92	2241097,30	в общем восточно-юго-восточном направлении вдоль участков садоводческого товарищества «Заря», оставляя их на территории Красносулинского района
502.	51.007	512562,24	2241601,28	в общем южном направлении, пересекая пять линий электропередачи, железную дорогу, автодорогу без покрытия, далее вдоль автодороги без покрытия, оставляя ее на территории муниципального образования «Город Зверево»
503.	51.008	510758,05	2241607,32	в общем юго-восточном направлении вдоль вала отстойника, оставляя вал и отстойник на территории муниципального образования «Город Зверево»
504.	51.009	510225,79	2242019,90	в общем юго-западном направлении вдоль плотины отстойника, оставляя ее на территории муниципального образования «Город Зверево»
505.	51.010	510119,50	2241848,68	в общем северо-западном направлении вдоль плотины отстойника, далее вдоль вала отстойника, оставляя их на территории муниципального образования «Город Зверево»
506.	51.011	510411,49	2241499,32	по прямой в западном направлении
507.	51.012	510423,74	2241148,88	по прямой в северном направлении вдоль лесополосы, оставляя ее на территории Красносулинского района

1	2	3	4	5
508.	51.013	511117,65	2241172,05	в общем западно-юго-западном направлении вдоль лесополосы, оставляя ее на территории муниципального образования «Город Зверево», пересекая автодорогу без покрытия, линию электропередачи
509.	51.014	510844,28	2239269,15	в общем южном направлении
510.	51.015	510753,45	2239263,60	в общем юго-восточном направлении вдоль лесополосы, оставляя ее на территории муниципального образования «Город Зверево»
511.	51.016	510398,06	2239617,81	по прямой в южном направлении, пересекая лошину
512.	51.017	510322,72	2239612,32	в общем юго-западном направлении вдоль лесополосы, оставляя ее на территории Красносулинского района
513.	51.018	509666,20	2239199,99	в общем северо-западном направлении вдоль отвала с южной и юго-западной стороны, оставляя его на территории муниципального образования «Город Зверево»
514.	51.019	510116,87	2238869,09	в общем западно-северо-западном направлении вдоль пруда, оставляя его на территории муниципального образования «Город Зверево»
515.	51.020	510140,72	2238797,56	по прямой в северном направлении, пересекая две небольшие балки
516.	51.021	510248,40	2238796,48	по прямой в восточно-северо-восточном направлении
517.	51.051	510307,74	2239020,23	в общем северном направлении вдоль автодороги без покрытия, оставляя ее на территории муниципального образования «Город Зверево»

1	2	3	4	5
518.	51.022	510760,30	2239052,43	в общем западно-юго-западном направлении, вначале пересекая автодорогу с покрытием, далее между лесополосой и автодорогой с покрытием, оставляя лесополосу на территории муниципального образования «Город Зверево», автодорогу с покрытием – на территории Красносулинского района, далее пересекая автодорогу с покрытием вдоль лесополосы, оставляя ее на территории муниципального образования «Город Зверево»
519.	51.023	510178,10	2236805,44	в общем южном направлении вдоль лесополосы, оставляя ее на территории муниципального образования «Город Зверево»
520.	51.024	509537,44	2236806,24	в общем западно-юго-западном направлении вдоль проезжей плотины пруда, оставляя ее на территории муниципального образования «Город Зверево», далее по прямой
521.	51.052	509422,71	2236614,88	в общем юго-юго-западном направлении по полевой дороге вдоль лесного массива, оставляя его на территории муниципального образования «Город Зверево»
522.	51.025	509173,80	2236548,09	в общем юго-восточном направлении вдоль автодороги без покрытия, оставляя ее на территории муниципального образования «Город Зверево»
523.	51.026	508797,92	2236792,66	по прямой в северо-восточном направлении
524.	51.053	508869,62	2236874,26	в общем юго-восточном направлении

1	2	3	4	5
525.	51.027	508683,32	2237113,96	в общем северо-восточном направлении вдоль отстойников, оставляя их на территории муниципального образования «Город Зверево»
526.	51.028	508804,70	2237235,40	в общем юго-восточном направлении, далее вдоль кладбища, оставляя его на территории Красносулинского района
527.	51.029	508698,32	2237318,86	в общем западно-юго-западном направлении вдоль отстойников, оставляя их на территории муниципального образования «Город Зверево», далее вдоль пруда, оставляя его на территории Красносулинского района
528.	51.030	508499,20	2237016,00	по прямой в западно-северо-западном направлении
529.	51.031	508888,32	2236406,16	в общем южном направлении, пересекая автодорогу с покрытием, по полевой дороге вдоль лесного массива, оставляя его на территории муниципального образования «Город Зверево»
530.	51.032	507949,92	2236367,06	в общем западном направлении по полевой дороге вдоль лесного массива, оставляя его на территории муниципального образования «Город Зверево»
531.	51.033	507942,01	2235083,68	в общем северо-северо-западном направлении вдоль ограждения промышленной зоны, оставляя ее на территории муниципального образования «Город Зверево», далее по прямой
532.	51.034	508962,95	2234884,13	в общем северо-западном направлении, пересекая лесополосу и железную дорогу
533.	51.035	509166,08	2234730,04	в западно-юго-западном направлении вдоль садовых участков, оставляя их на территории муниципального образования «Город Зверево»

1	2	3	4	5
534.	51.036	509097,97	2234511,15	в общем северном направлении вдоль лесополосы, оставляя ее на территории муниципального образования «Город Зверево», далее пересекая линию электропередачи
535.	51.037	511067,36	2234720,80	по прямой в восточном направлении вдоль автодороги с покрытием, оставляя ее на территории Красносулинского района, далее по прямой, пересекая автодорогу без покрытия
536.	51.038	511058,28	2235443,15	в общем северо-северо-западном направлении вдоль железной дороги, оставляя ее на территории муниципального образования «Город Зверево», далее пересекая путепроводы через железную дорогу
537.	51.039	513980,99	2234233,33	по прямой в северо-восточном направлении, пересекая железную дорогу
538.	51.040	514001,26	2234258,45	в общем восточно-юго-восточном направлении вдоль железной дороги, оставляя ее на территории муниципального образования «Город Зверево»
539.	51.041	513279,47	2235876,52	в общем восточном направлении вдоль станционных путей станции «Зверево», оставляя их на территории муниципального образования «Город Зверево»
540.	51.042	513145,46	2236951,34	по прямой в юго-юго-восточном направлении, пересекая железную дорогу
541.	51.043	513040,32	2237043,50	в общем восточном направлении, далее вдоль лесополосы, оставляя ее на территории Красносулинского района

1	2	3	4	5
542.	51.044	512988,48	2237539,75	в общем северо-северо-западном направлении, пересекая железную дорогу, далее вдоль автодороги с покрытием, оставляя ее на территории муниципального образования «Город Зверево», далее пересекая автодороги с покрытием
543.	51.045	514944,13	2237112,32	в общем северо-восточном направлении вдоль железной дороги, оставляя ее на территории Красносулинского района
544.	51.046	515483,28	2237724,07	по прямой в восточно-юго-восточном направлении
545.	51.047	515428,38	2237865,37	в общем восточно-северо-восточном направлении вдоль квартальной рядовой застройки, оставляя ее на территории муниципального образования «Город Зверево», далее по полевой дороге вдоль лесного массива, оставляя его на территории муниципального образования «Город Зверево»
546.	51.048	515706,72	2238428,77	в общем юго-восточном направлении, вначале вдоль лесного массива, оставляя его на территории муниципального образования «Город Зверево», далее пересекая пруд
547.	51.049	515447,25	2238912,61	по прямой в восточном направлении, пересекая лощины
548.	51.050	515388,28	2240249,88	в общем северном направлении вниз по склону балки
549.	51.001	516255,90	2240325,08	»;

5) приложение 3 изложить в редакции согласно приложению 2 к настоящему Областному закону;

6) приложение 4 изложить в следующей редакции:

**«Приложение 4**

к Областному закону «Об установлении границ и наделении соответствующим статусом муниципального образования

«Красносулинский район» и муниципальных образований в его составе»

**КАТАЛОГ КООРДИНАТ ОСНОВНЫХ ПОВОРОТНЫХ ТОЧЕК  
ГРАНИЦЫ МУНИЦИПАЛЬНОГО ОБРАЗОВАНИЯ  
«ГОРНЕНСКОЕ ГОРОДСКОЕ ПОСЕЛЕНИЕ»**

№ п/п	№ точки	X (м)	Y (м)	Описание отрезка границы
1	2	3	4	5
1.	18.246	486361,68	2240769,65	в общем северо-северо-восточном направлении по полевой дороге
2.	18.247	486734,26	2240941,67	в общем северном направлении вдоль кварталов жилой застройки рабочего поселка Горный, оставляя их на территории Горненского городского поселения
3.	18.248	488582,24	2240712,56	в общем северо-северо-западном направлении вдоль проезда в квартале жилой застройки рабочего поселка Горный, оставляя его на территории Горненского городского поселения
4.	18.249	489231,04	2240548,24	в общем северо-северо-восточном направлении вдоль лесополосы, оставляя ее на территории Горненского городского поселения, пересекая автодорогу с покрытием и железную дорогу
5.	18.250	490225,30	2240668,60	в общем юго-восточном направлении по проселочной дороге вдоль лесополосы, оставляя ее на территории Горненского городского поселения
6.	18.251	489282,89	2241248,64	в общем северо-восточном направлении вдоль лесополосы, оставляя ее на территории Горненского городского поселения
7.	18.252	489582,80	2241721,64	по прямой в северном направлении вдоль лесополосы, оставляя ее на территории Пролетарского сельского поселения

1	2	3	4	5
8.	18.253	489673,84	2241720,66	в общем восточно-северо-восточном направлении вдоль железной дороги, оставляя ее на территории Горненского городского поселения
9.	18.254	489743,66	2242066,22	в общем восточно-северо-восточном направлении вдоль полосы отвода железной дороги, оставляя ее на территории Горненского городского поселения
10.	18.255	490060,78	2242676,49	по прямой в северо-северо-западном направлении вдоль кварталов жилой застройки поселка Лесостепь, оставляя их на территории Горненского городского поселения
11.	18.256	490126,99	2242640,97	в общем восточно-северо-восточном направлении вдоль кварталов жилой застройки поселка Лесостепь, оставляя их на территории Горненского городского поселения
12.	18.257	490323,49	2242977,73	по прямой в юго-восточном направлении вдоль северо-восточной окраины жилой застройки поселка Лесостепь, оставляя ее на территории Горненского городского поселения
13.	18.258	490257,84	2243033,45	в общем северо-восточном направлении вдоль железной дороги, оставляя ее на территории Горненского городского поселения
14.	18.259	490380,11	2243167,54	по прямой в юго-восточном направлении, пересекая железнодорожные пути
15.	18.260	490344,81	2243202,76	в общем юго-западном направлении по полевой дороге вдоль лесного массива, оставляя его на территории Пролетарского сельского поселения
16.	18.261	489473,38	2241966,61	в общем юго-западном направлении вдоль железной дороги, оставляя ее на территории Горненского городского поселения



1	2	3	4	5
17.	18.262	489105,96	2241435,33	в общем юго-юго-западном направлении вдоль железной дороги, оставляя ее на территории Горненского городского поселения
18.	18.263	488639,85	2241227,18	в общем южном направлении вдоль полосы отвода железной дороги, оставляя ее на территории Горненского сельского поселения
19.	18.264	487714,89	2241229,37	в общем восточно-северо-восточном направлении между кварталами жилой застройки рабочего поселка Горный и лесным массивом, оставляя кварталы на территории Горненского городского поселения, а лесной массив – на территории Пролетарского сельского поселения
20.	18.265	487828,39	2241908,27	в общем юго-юго-восточном направлении между кварталами жилой застройки рабочего поселка Горный и лесным массивом, оставляя лесной массив на территории Пролетарского сельского поселения, а кварталы – на территории Горненского городского поселения
21.	18.266	487709,29	2241979,37	по прямой в восточном направлении вдоль лесного массива, оставляя его на территории Пролетарского сельского поселения
22.	18.267	487710,37	2243330,11	в общем юго-восточном направлении по склону балки Большая Журавка
23.	18.268	487563,85	2243503,44	в общем юго-восточном направлении по тальвегу балки Большая Журавка
24.	18.269	487378,13	2243762,71	в общем южном направлении
25.	18.270	487188,98	2243758,96	в общем западном направлении по проселочной дороге
26.	18.271	487162,16	2242451,08	по прямой в юго-юго-восточном направлении
27.	18.272	486556,82	2242519,52	в общем западном направлении по полевой дороге

1	2	3	4	5
28.	18.273	486550,94	2241620,32	в общем западно-северо-западном направлении вдоль автодороги с покрытием, оставляя ее на территории Табунщиковского сельского поселения
29.	18.274	486643,33	2241532,68	по прямой в юго-западном направлении, пересекая автодорогу с покрытием и железную дорогу
30.	18.275	486531,04	2241370,83	в общем южном направлении вдоль лесополосы, оставляя ее на территории Табунщиковского сельского поселения
31.	18.276	486453,28	2241379,24	в общем западно-юго-западном направлении
32.	18.277	486302,48	2241090,73	в общем западно-юго-западном направлении
33.	18.278	486254,70	2240880,17	по прямой в северо-западном направлении, пересекая лесополосу и железную дорогу
34.	18.246	486361,68	2240769,65	»;

7) приложение 5 изложить в редакции согласно приложению 3 к настоящему Областному закону;

8) приложение 6 изложить в следующей редакции:

**«Приложение 6**

к Областному закону «Об установлении границ и наделении соответствующим статусом муниципального образования «Красносулинский район» и муниципальных образований в его составе»

**КАТАЛОГ КООРДИНАТ ОСНОВНЫХ ПОВОРОТНЫХ ТОЧЕК  
ГРАНИЦЫ МУНИЦИПАЛЬНОГО ОБРАЗОВАНИЯ  
«КРАСНОСУЛИНСКОЕ ГОРОДСКОЕ ПОСЕЛЕНИЕ»**

№ п/п	№ точки	X (м)	Y (м)	Описание отрезка границы
1	2	3	4	5
1.	099-100.088	489374,35	2227527,92	в общем северо-северо-западном направлении вдоль полосы отвода железной дороги, оставляя ее на территории Красносулинского

1	2	3	4	5
				городского поселения
2.	18.001	490703,21	2227265,62	в общем северо-западном направлении, пересекая линию электропередачи
3.	18.002	491335,40	2226426,91	в общем западно-северо-западном направлении вдоль лесополосы, оставляя ее на территории Ударниковского сельского поселения
4.	18.003	491450,30	2225977,55	по прямой в юго-западном направлении вдоль лесополосы, оставляя ее на территории Ударниковского сельского поселения
5.	18.004	490603,45	2225306,71	в общем юго-западном направлении, вначале пересекая балку, далее вдоль лесополосы, оставляя ее на территории Красносулинского городского поселения, далее пересекая балку
6.	18.005	489958,93	2224770,95	в общем западном направлении вдоль лесного массива, оставляя его на территории Красносулинского городского поселения
7.	18.006	489904,70	2224415,17	в общем северо-западном направлении, вначале вдоль лесного массива, оставляя его на территории Красносулинского городского поселения, далее вдоль лесного массива, оставляя его на территории Ударниковского сельского поселения, далее по прямой
8.	18.007	490881,27	2223673,98	в общем северном направлении по полевой дороге
9.	18.008	491397,21	2223759,09	по прямой в восточно-северо-восточном направлении, пересекая русло реки Кундрючья
10.	18.009	491471,67	2223845,74	в общем северо-северо-западном направлении вдоль лесного массива, оставляя его на территории Ударниковского сельского поселения
11.	18.010	491653,18	2223809,56	в общем восточно-юго-восточном направлении

1	2	3	4	5
12.	18.011	491508,58	2224375,96	в общем северо-восточном направлении, пересекая автодорогу с покрытием, далее вдоль улучшенной грунтовой дороги, оставляя ее на территории Ударниковского сельского поселения
13.	18.012	491764,05	2224663,21	в общем юго-юго-восточном направлении вдоль карьера, оставляя его на территории Красносулинского городского поселения
14.	18.013	491545,68	2224773,07	в общем юго-западном направлении
15.	18.014	491389,78	2224696,96	в общем юго-восточном направлении вдоль автодороги с покрытием, оставляя ее на территории Красносулинского городского поселения
16.	18.015	491235,00	2224801,55	в общем северо-восточном направлении вдоль лесополосы, оставляя ее на территории Красносулинского городского поселения
17.	18.016	491722,33	2225338,95	в общем северо-западном направлении по полевой дороге
18.	18.017	491768,83	2225311,35	в общем западном направлении вдоль лесного массива, оставляя его на территории Красносулинского городского поселения
19.	18.018	491919,85	2224655,86	в общем северном направлении по полевой дороге, пересекая балку Капустная, далее вдоль лесного массива, оставляя его на территории Красносулинского городского поселения
20.	18.019	493380,85	2224764,56	в общем восточном направлении вдоль лесного массива, оставляя его на территории Красносулинского городского поселения
21.	18.020	493270,24	2226074,52	в общем северо-северо-восточном направлении по полевой дороге

1	2	3	4	5
22.	18.021	494337,62	2226268,32	в общем восточно-юго-восточном направлении, пересекая лесной массив и балку Лесная
23.	18.022	494133,22	2227186,75	в общем северном направлении вдоль автодороги с покрытием, оставляя ее на территории Красносулинского городского поселения
24.	18.023	494718,35	2227174,59	в общем северном направлении по полевой дороге, далее вдоль лесополосы, оставляя ее на территории Ударниковского сельского поселения, далее пересекая автодорогу с покрытием, далее пересекая полевые дороги
25.	18.024	498723,19	2227108,11	в общем восточном направлении, пересекая реку Гнилуша, далее вдоль лесного массива, оставляя его на территории Ударниковского сельского поселения
26.	18.025	498734,20	2228109,40	в общем восточном направлении вдоль лесного массива, оставляя его на территории Красносулинского городского поселения
27.	18.026	498727,70	2229360,24	в общем восточном направлении, пересекая реку Большая Гнилуша, автодорогу с покрытием и железную дорогу Ростов-Главный – Лихая
28.	18.027	498690,34	2230666,08	по прямой в восточном направлении по полевой дороге между лесополосой, оставляя ее на территории Ударниковского сельского поселения, и садовыми участками, оставляя их на территории Красносулинского городского поселения
29.	18.028	498696,35	2232373,88	в общем южном направлении по проезду между лесополосой, оставляя ее на территории Ударниковского сельского поселения, и садовыми участками, оставляя их на территории Красносулинского городского поселения
30.	18.029	497693,28	2232372,48	в общем восточном направлении

1	2	3	4	5
				по полевой дороге вдоль лесополосы, оставляя ее на территории Ударниковского сельского поселения, пересекая балку Ракова и лесной массив, далее вдоль автодороги с покрытием, оставляя ее на территории Красносулинского городского поселения
31.	18.030	497714,08	2237676,64	в общем южном направлении, пересекая автодорогу с покрытием, далее по полевой дороге между лесополосой, оставляя ее на территории Пролетарского сельского поселения, и лесным массивом, оставляя его на территории Красносулинского городского поселения, далее пересекая подъездные железнодорожные пути, далее вдоль лесного массива, оставляя его на территории Красносулинского городского поселения
32.	18.031	496190,35	2237653,35	в общем южном направлении, пересекая реку Кундрючья
33.	18.032	494473,92	2237705,28	в общем юго-восточном направлении по полосе отвода железной дороги, оставляя ее на территории Красносулинского городского поселения
34.	18.033	493337,95	2238981,43	в общем западном направлении, пересекая лесополосы и железную дорогу, далее по полевой дороге вдоль лесного массива, далее вдоль лесополосы, оставляя их на территории Красносулинского городского поселения
35.	18.034	493317,95	2237588,08	в общем южном направлении по полевой дороге вдоль лесного массива, оставляя его на территории Красносулинского городского поселения
36.	18.035	492703,39	2237509,15	по прямой в юго-западном направлении, пересекая автодорогу с покрытием

1	2	3	4	5
37.	18.036	492684,15	2237493,76	в общем западном направлении по полевой дороге вдоль лесного массива, оставляя его на территории Красносулинского городского поселения, далее пересекая автодорогу с покрытием
38.	18.037	492675,92	2235775,95	в общем западном направлении, пересекая балку Бондарева и две автодороги с покрытием
39.	18.038	492733,28	2233792,96	в общем южном направлении по проселочной дороге, далее вдоль лесополосы, оставляя ее на территории Красносулинского городского поселения
40.	18.039	492153,28	2233690,88	в общем восточном направлении вдоль квартала жилой застройки города Красный Сулин, оставляя его на территории Красносулинского городского поселения
41.	18.040	492156,52	2233834,73	в общем южном направлении вдоль квартала жилой застройки города Красный Сулин, оставляя его на территории Красносулинского городского поселения, далее пересекая автодорогу с покрытием
42.	18.041	491862,47	2233810,65	в общем западном направлении вдоль автодороги с покрытием, оставляя ее на территории Красносулинского городского поселения
43.	18.042	491882,57	2233666,65	в общем южном направлении по полевой дороге
44.	18.043	491689,37	2233693,05	в общем западном направлении между лесополосой, оставляя ее на территории Пролетарского сельского поселения, и проездом у квартала жилой застройки города Красный Сулин, оставляя его на территории Красносулинского городского поселения

1	2	3	4	5
45.	18.044	491755,37	2232841,05	в общем северном направлении вдоль автодороги с покрытием, оставляя ее на территории Красносулинского городского поселения
46.	18.045	492674,24	2232774,24	в общем западно-северо-западном направлении по руслу реки Кундрючья
47.	18.046	492844,89	2232083,65	по прямой в западно-северо-западном направлении
48.	18.047	492931,04	2231667,20	в общем западном направлении по руслу реки Кундрючья
49.	18.048	492932,48	2231216,64	в общем юго-юго-восточном направлении по тальвегу балки Сибирочная
50.	18.049	491134,67	2231718,44	в общем южном направлении по полевой дороге вдоль лесополосы, оставляя ее на территории Красносулинского городского поселения, далее по прямой
51.	18.050	490107,87	2231705,19	по прямой в западно-юго-западном направлении
52.	18.051	490088,37	2231621,73	в общем южном направлении, вначале пересекая железную дорогу, далее по полевой дороге вдоль лесополосы, оставляя ее на территории Красносулинского городского поселения
53.	18.052	488803,20	2231689,33	в общем юго-юго-восточном направлении по тальвегу балки Терновая
54.	18.053	487597,07	2232217,35	в общем южном направлении по склону балки Терновая, вначале вдоль лесополосы, оставляя ее на территории Красносулинского городского поселения, далее пересекая автодорогу с покрытием и железную дорогу
55.	18.054	485887,48	2232250,60	в общем северо-западном направлении по балке Таловая
56.	18.055	486819,84	2230968,48	в общем западном направлении по полевой дороге



1	2	3	4	5
57.	101-100.012	486858,35	2229751,65	по прямой в западном направлении, пересекая автодорогу с покрытием, далее вдоль лесополосы, оставляя ее на территории Октябрьского района
58.	101-100.013	486854,65	2228805,04	по прямой в южном направлении по полевой дороге
59.	101-100.014	486818,01	2228808,39	по прямой в западном направлении, пересекая железную дорогу с полосой отвода
60.	100	486811,24	2228727,61	
61.	099-100.088	489374,35	2227527,92	в общем юго-восточном направлении вдоль полосы отвода железной дороги, оставляя ее на территории Красносулинского района, далее пересекая автодорогу с покрытием, далее пересекая железную дорогу
62.	099-100.089	488759,66	2228071,64	по прямой в западно-юго-западном направлении вдоль лесополосы, оставляя ее на территории муниципального образования «Город Новошахтинск», далее пересекая железную дорогу
63.	099-100.090	488612,97	2227745,53	в общем юго-юго-восточном направлении вдоль железной дороги, оставляя ее на территории Красносулинского района
64.	100	486811,24	2228727,61	»;

9) приложение 7 изложить в редакции согласно приложению 4 к настоящему Областному закону;

10) приложение 8 изложить в следующей редакции:

**«Приложение 8**

к Областному закону «Об установлении границ и наделении соответствующим статусом муниципального образования «Красносулинский район» и муниципальных образований в его составе»

**КАТАЛОГ КООРДИНАТ ОСНОВНЫХ ПОВОРОТНЫХ ТОЧЕК  
ГРАНИЦЫ МУНИЦИПАЛЬНОГО ОБРАЗОВАНИЯ  
«УГЛЕРОДОВСКОЕ ГОРОДСКОЕ ПОСЕЛЕНИЕ»**

№ П/П	№ точки	X (м)	Y (м)	Описание отрезка границы
1	2	3	4	5
1.	006-118.012	523533,07	2230823,50	в общем северном направлении, пересекая автодорогу с покрытием
2.	006-118.013	523796,15	2230828,09	в общем западно-северо-западном направлении
3.	006-118.014	523963,03	2230511,35	в общем северо-северо-восточном направлении по руслу ручья в балке, пересекая пруд по тальвегу этой балки
4.	006-118.015	524469,93	2230584,50	в общем восточно-северо-восточном направлении
5.	006-118.016	524810,02	2231687,99	в общем восточно-юго-восточном направлении, пересекая автодорогу с покрытием
6.	006-118.017	524383,07	2232526,99	в общем юго-восточном направлении, пересекая лесной массив и автодорогу с покрытием, далее вдоль кладбища, оставляя его на территории Каменского района, далее пересекая улучшенную грунтовую дорогу и лесной массив
7.	006-118.018	523572,30	2233137,72	в общем восточно-юго-восточном направлении, пересекая железную дорогу
8.	006-118.019	523454,80	2233468,86	в общем восточном направлении, пересекая автодорогу с покрытием
9.	006-118.020	523496,36	2234078,55	в общем западно-юго-западном направлении вдоль автодороги с покрытием, оставляя ее на территории Углеродовского городского поселения
10.	18.115	523416,56	2233690,58	в общем западно-юго-западном направлении вдоль автодороги с покрытием, оставляя ее на территории Углеродовского городского поселения, далее вдоль лесополосы, оставляя ее на территории Комиссаровского сельского поселения

1	2	3	4	5
11.	18.116	523192,44	2233297,80	в общем юго-западном направлении вдоль ограждения электроподстанции, оставляя ее на территории Углеродовского городского поселения
12.	18.117	523108,07	2233213,60	в общем юго-западном направлении, пересекая железную дорогу
13.	18.118	522828,36	2233046,01	в общем западно-северо-западном направлении по тальвегу балки
14.	18.119	523457,04	2232185,40	в общем западном направлении по тальвегу балки Рассыпуха, далее по береговой линии пруда и вдоль проезжей плотины, оставляя пруд и плотину на территории Углеродовского городского поселения, далее по тальвегу балки Рассыпуха
15.	006-118.012	523533,07	2230823,50	»;

11) приложение 9 изложить в редакции согласно приложению 5 к настоящему Областному закону;

12) приложение 10 изложить в следующей редакции:

**«Приложение 10**

к Областному закону «Об установлении границ и наделении соответствующим статусом муниципального образования «Красносулинский район» и муниципальных образований в его составе»

**КАТАЛОГ КООРДИНАТ ОСНОВНЫХ ПОВОРОТНЫХ ТОЧЕК  
ГРАНИЦЫ МУНИЦИПАЛЬНОГО ОБРАЗОВАНИЯ  
«БОЖКОВСКОЕ СЕЛЬСКОЕ ПОСЕЛЕНИЕ»**

№ п/п	№ точки	X (м)	Y (м)	Описание отрезка границы
1	2	3	4	5
1.	18.312	518253,66	2247702,07	в общем восточном направлении вдоль лесополосы, оставляя ее на территории Божковского сельского поселения

1	2	3	4	5
2.	18.313	518256,94	2251129,22	в общем южном направлении вдоль лесополосы, оставляя ее на территории Михайловского сельского поселения, далее пересекая балки, автодорогу с покрытием, железную дорогу и три линии электропередачи
3.	18.314	513099,80	2251135,72	в общем восточном направлении вдоль полосы отвода железной дороги, оставляя ее на территории Божковского сельского поселения, пересекая автодорогу с покрытием и железнодорожные пути
4.	18.077	512594,30	2261149,51	в общем северном направлении, пересекая железную дорогу, далее вдоль автодороги с покрытием, оставляя ее на территории Божковского сельского поселения
5.	18.078	513306,45	2261128,98	в общем восточном направлении вдоль лесополосы, оставляя ее на территории Садковского сельского поселения, далее вдоль лесополосы, оставляя ее на территории Божковского сельского поселения
6.	049-051.005	513300,13	2269122,78	
7.	117	528126,13	2244109,52	в общем юго-юго-западном направлении вдоль железной дороги Миллерово – Лихая, оставляя ее на территории муниципального образования «Город Каменск-Шахтинский», пересекая автодорогу с усовершенствованным покрытием
8.	117-118.001	526127,99	2242661,61	в общем юго-восточном направлении, пересекая автодорогу с усовершенствованным покрытием и лесной массив
9.	117-118.002	525801,49	2243007,39	по прямой в восточном направлении
10.	117-118.003	525731,80	2243562,60	по прямой в северо-северо-западном направлении

1	2	3	4	5
11.	117-118.004	525811,83	2243505,39	по прямой в северо-северо-восточном направлении
12.	117-118.005	525856,83	2243516,79	в общем восточном направлении по полевой дороге
13.	117-118.006	525879,93	2243598,69	в общем северо-северо-западном направлении
14.	117-118.007	525929,73	2243586,99	в общем северном направлении
15.	117-118.008	526054,83	2243619,09	в общем юго-восточном направлении
16.	117-118.009	526002,25	2243736,05	в общем восточно-юго-восточном направлении
17.	117-118.010	525833,15	2244058,65	по прямой в юго-юго-западном направлении
18.	117-118.011	525698,46	2244025,35	по прямой в восточно-юго-восточном направлении
19.	117-118.014	525630,57	2244144,20	по прямой в юго-юго-западном направлении
20.	117-118.015	525565,15	2244111,39	по прямой в юго-западном направлении, пересекая пруд
21.	117-118.016	525468,93	2244007,59	
22.	18.312	518253,66	2247702,07	в общем северо-северо-восточном направлении по тальвегу балки Шаповалова, пересекая автодорогу с покрытием
23.	18.090	520445,84	2248672,71	в общем северо-северо-западном направлении вдоль пруда, оставляя его на территории Божковского сельского поселения
24.	18.091	520554,20	2248605,98	в общем западно-юго-западном направлении по тальвегу балки Тополевая
25.	18.092	520410,50	2248108,40	по прямой в северном направлении
26.	18.093	521019,00	2248102,22	в общем западном направлении вдоль лесополосы, оставляя ее на территории Божковского сельского поселения

1	2	3	4	5
27.	18.094	521007,31	2247938,67	в общем северном направлении вдоль лесополосы, оставляя ее на территории Божковского сельского поселения, далее между лесополосами, оставляя одну на территории Божковского сельского поселения, вторую – на территории Комиссаровского сельского поселения
28.	18.095	521632,50	2247915,10	в общем северном направлении вдоль лесополосы, оставляя ее на территории Божковского сельского поселения, далее вдоль лесного массива, оставляя его на территории Комиссаровского сельского поселения
29.	18.096	522006,35	2247891,98	в общем северо-северо-восточном направлении по тальвегу балки Разлатная
30.	18.097	522934,51	2248340,77	в общем северо-северо-восточном направлении по тальвегу балки Алексева
31.	18.098	524116,85	2248864,48	в общем северо-северо-западном направлении по тальвегу балки
32.	18.099	524690,21	2248546,88	по прямой в западном направлении, пересекая балку Малая Грушевая и автодорогу с усовершенствованным покрытием М4
33.	18.100	524697,33	2245759,93	в общем юго-юго-западном направлении по тальвегу балки Большая Грушевая
34.	18.101	524270,70	2245558,81	в общем северо-западном направлении по тальвегу балки Грушевая, далее вдоль прудов, оставляя первый на территории Комиссаровского сельского поселения, второй – на территории Божковского сельского поселения
35.	117-118.016	525468,93	2244007,59	
36.	117	528126,13	2244109,52	по прямой в юго-восточном направлении, пересекая железную дорогу

1	2	3	4	5
37.	117-049.001	528101,40	2244180,85	в общем восточном направлении вдоль железной дороги, оставляя ее на территории Каменского района, далее вдоль лесополосы и автодороги с усовершенствованным покрытием, оставляя их на территории Красносулинского района, пересекая мост на автодороге с усовершенствованным покрытием
38.	117-049.002	528429,99	2250568,79	в общем южном направлении, пересекая автодорогу с усовершенствованным покрытием
39.	117-049.003	525787,82	2250505,57	в общем восточном направлении, далее вдоль лесополосы, оставляя ее на территории Красносулинского района, пересекая балку Большая Шляховая и лесной массив
40.	117-049.004	525770,75	2257219,08	в общем южном направлении по руслу пересыхающего ручья в балке Калитвенская
41.	117-049.005	525274,90	2257185,94	в общем восточном направлении, вначале по прямой, пересекая проселочную дорогу, далее вдоль лесополосы, оставляя ее на территории Красносулинского района
42.	117-049.006	525284,01	2259093,30	по прямой в северном направлении вдоль лесополосы, оставляя ее на территории Красносулинского района
43.	117-049.007	525774,33	2259094,54	в общем восточном направлении вдоль лесополосы, оставляя ее на территории Красносулинского района, далее по прямой, пересекая русло пересыхающего ручья
44.	117-049.008	525757,20	2261764,00	в общем юго-юго-западном направлении по руслу пересыхающего ручья в балке
45.	117-049.009	524768,05	2261442,69	в общем восточном направлении
46.	049	524755,01	2270104,07	по прямой в южном направлении по полевой дороге, пересекая автодорогу с покрытием

1	2	3	4	5
47.	049-051.001	520330,36	2270140,46	в общем восточном направлении вдоль пруда, оставляя его на территории Белокалитвинского района
48.	049-051.002	520253,81	2271113,00	в общем южном направлении, далее по полевой дороге вдоль лесополосы, оставляя ее на территории Красносулинского района
49.	049-051.003	515293,73	2271144,90	в общем западном направлении по проселочной дороге вдоль лесополосы, оставляя ее на территории Красносулинского района
50.	049-051.004	515262,34	2269174,04	в общем южном направлении, далее вдоль лесополосы, оставляя ее на территории Белокалитвинского района, далее пересекая лесополосу, далее вдоль этой лесополосы, оставляя ее на территории Красносулинского района
51.	049-051.005	513300,13	2269122,78	»;

13) приложение 11 изложить в редакции согласно приложению 6 к настоящему Областному закону;

14) приложение 12 изложить в следующей редакции:

**«Приложение 12**

к Областному закону «Об установлении границ и наделении соответствующим статусом муниципального образования «Красносулинский район» и муниципальных образований в его составе»

**КАТАЛОГ КООРДИНАТ ОСНОВНЫХ ПОВОРОТНЫХ ТОЧЕК  
ГРАНИЦЫ МУНИЦИПАЛЬНОГО ОБРАЗОВАНИЯ  
«ВЛАДИМИРОВСКОЕ СЕЛЬСКОЕ ПОСЕЛЕНИЕ»**

№ п/п	№ точки	X (м)	Y (м)	Описание отрезка границы
1	2	3	4	5



1	2	3	4	5
1.	18.300	496763,17	2251206,48	в общем восточном направлении, пересекая автодорогу с покрытием, далее между автодорогой с покрытием, оставляя ее на территории Табунщиковского сельского поселения, и лесополосой, оставляя ее на территории Владимировского сельского поселения
2.	18.063	496760,45	2253666,55	в общем восточном направлении вдоль лесополосы, оставляя ее на территории Садковского сельского поселения, далее пересекая полевою дорогу
3.	18.064	496867,24	2255322,25	в общем северо-западном направлении
4.	18.065	497755,21	2254586,69	в общем восточном направлении, далее вдоль лесополосы, оставляя ее на территории Садковского сельского поселения, далее пересекая автодорогу с покрытием, далее по прямой
5.	18.066	497787,80	2259171,65	по прямой в северном направлении вдоль лесополосы, оставляя ее на территории Владимировского сельского поселения
6.	18.067	499574,10	2259182,37	в общем восточно-северо-восточном направлении по балке Лобастова
7.	18.068	499913,62	2261887,65	в общем северо-северо-восточном направлении по руслу реки Кундрючья
8.	18.069	503763,47	2263078,51	в общем западном направлении, далее вдоль лесополосы, оставляя ее на территории Владимировского сельского поселения
9.	18.070	503778,63	2260185,71	в общем северном направлении, далее пересекая лесной массив
10.	18.071	505645,47	2260200,95	в общем восточно-северо-восточном направлении по руслу реки Кундрючья
11.	18.072	505965,00	2260968,55	в общем северном направлении, пересекая улучшенную грунтовую дорогу

1	2	3	4	5
12.	18.073	506989,77	2261003,73	в общем северо-северо-западном направлении по склону балки Дубовенькая
13.	18.074	509570,87	2259402,82	в общем северо-северо-восточном направлении, далее по прямой в западном направлении, далее по прямой в северо-северо-восточном направлении
14.	18.075	510736,69	2260138,08	в общем восточном направлении, пересекая лесополосу, далее вдоль лесополосы, оставляя ее на территории Садковского сельского поселения
15.	18.076	510749,27	2261157,66	в общем северном направлении вдоль лесополосы, оставляя ее на территории Владимировского сельского поселения
16.	18.077	512594,30	2261149,51	в общем западном направлении вдоль полосы отвода железной дороги, оставляя ее на территории Божковского сельского поселения, пересекая железнодорожные пути и автодорогу с покрытием
17.	18.314	513099,80	2251135,72	в общем южном направлении по полевой дороге вдоль лесополосы, оставляя ее на территории Михайловского сельского поселения, пересекая линию электропередачи
18.	18.315	509756,09	2251144,72	в общем западном направлении вдоль лесополосы, оставляя ее на территории Михайловского сельского поселения
19.	18.316	509747,94	2250123,22	в общем южном направлении, пересекая водоток в балке Отножина
20.	18.317	507979,12	2250138,53	в общем южном направлении вдоль лесополосы, оставляя ее на территории Михайловского сельского поселения, далее пересекая лесополосу и полевую дорогу
21.	18.318	505959,72	2250159,70	в общем западном направлении, пересекая балку Ясеновская и линию электропередачи

1	2	3	4	5
22.	18.319	505731,88	2247911,23	в общем западном направлении вдоль лесополосы, оставляя ее на территории Михайловского сельского поселения, далее пересекая автодорогу с покрытием, далее вдоль лесополосы, оставляя ее на территории Михайловского сельского поселения, далее пересекая балку Огибы, далее по полевой дороге вдоль лесополосы, оставляя ее на территории Владимировского сельского поселения
23.	18.320	505727,34	2243135,13	в общем северном направлении, пересекая автодорогу с усовершенствованным покрытием М4
24.	18.321	507221,88	2243148,92	в общем западном направлении вдоль лесополосы, оставляя ее на территории Михайловского сельского поселения, далее по прямой
25.	18.322	507255,30	2241583,82	в общем северном направлении, далее вдоль пруда, оставляя его на территории Владимировского сельского поселения, далее по руслу безымянного водотока в балке Трактирная
26.	51.010	510119,50	2241848,68	в общем северо-западном направлении вдоль плотины отстойника, далее вдоль вала отстойника, оставляя их на территории муниципального образования «Город Зверево»
27.	51.011	510411,49	2241499,32	по прямой в западном направлении
28.	51.012	510423,74	2241148,88	по прямой в северном направлении вдоль лесополосы, оставляя ее на территории Красносулинского района
29.	51.013	511117,65	2241172,05	в общем западно-юго-западном направлении вдоль лесополосы, оставляя ее на территории муниципального образования «Город Зверево», пересекая автодорогу без покрытия, линию электропередачи

1	2	3	4	5
30.	51.014	510844,28	2239269,15	в общем южном направлении
31.	51.015	510753,45	2239263,60	в общем юго-восточном направлении вдоль лесополосы, оставляя ее на территории муниципального образования «Город Зверево»
32.	51.016	510398,06	2239617,81	по прямой в южном направлении, пересекая лощину
33.	51.017	510322,72	2239612,32	в общем юго-западном направлении вдоль лесополосы, оставляя ее на территории Красносулинского района
34.	51.018	509666,20	2239199,99	в общем северо-западном направлении вдоль отвала с южной и юго-западной стороны, оставляя его на территории муниципального образования «Город Зверево»
35.	51.019	510116,87	2238869,09	в общем западно-северо-западном направлении вдоль пруда, оставляя его на территории Муниципального образования «Город Зверево»
36.	51.020	510140,72	2238797,56	по прямой в северном направлении, пересекая две небольшие балки
37.	51.021	510248,40	2238796,48	по прямой в восточно-северо-восточном направлении
38.	51.051	510307,74	2239020,23	в общем северном направлении вдоль автодороги без покрытия, оставляя ее на территории муниципального образования «Город Зверево»

1	2	3	4	5
39.	51.022	510760,30	2239052,43	в общем западно-юго-западном направлении, вначале пересекая автодорогу с покрытием, далее между лесополосой и автодорогой с покрытием, оставляя лесополосу на территории муниципального образования «Город Зверево», автодорогу с покрытием – на территории Красносулинского района, далее пересекая автодорогу с покрытием вдоль лесополосы, оставляя ее на территории муниципального образования «Город Зверево»
40.	51.023	510178,10	2236805,44	в общем южном направлении вдоль лесополосы, оставляя ее на территории муниципального образования «Город Зверево»
41.	51.024	509537,44	2236806,24	в общем западно-юго-западном направлении вдоль проезжей плотины пруда, оставляя ее на территории муниципального образования «Город Зверево», далее по прямой
42.	51.052	509422,71	2236614,88	в общем юго-юго-западном направлении по полевой дороге вдоль лесного массива, оставляя его на территории муниципального образования «Город Зверево»
43.	51.025	509173,80	2236548,09	в общем юго-восточном направлении вдоль автодороги без покрытия, оставляя ее на территории муниципального образования «Город Зверево»
44.	51.026	508797,92	2236792,66	по прямой в северо-восточном направлении
45.	51.053	508869,62	2236874,26	в общем юго-восточном направлении

1	2	3	4	5
46.	51.027	508683,32	2237113,96	в общем северо-восточном направлении вдоль отстойников, оставляя их на территории муниципального образования «Город Зверево»
47.	51.028	508804,70	2237235,40	в общем юго-восточном направлении, далее вдоль кладбища, оставляя его на территории Красносулинского района
48.	51.029	508698,32	2237318,86	в общем западно-юго-западном направлении вдоль отстойников, оставляя их на территории муниципального образования «Город Зверево», далее вдоль пруда, оставляя его на территории Красносулинского района
49.	51.030	508499,20	2237016,00	по прямой в западно-северо-западном направлении
50.	51.031	508888,32	2236406,16	в общем южном направлении, пересекая автодорогу с покрытием, по полевой дороге вдоль лесного массива, оставляя его на территории муниципального образования «Город Зверево»
51.	51.032	507949,92	2236367,06	в общем западном направлении по полевой дороге вдоль лесного массива, оставляя его на территории муниципального образования «Город Зверево»
52.	51.033	507942,01	2235083,68	по прямой в южном направлении по проселочной дороге
53.	18.282	507581,46	2235082,40	в общем западном направлении по проселочной дороге
54.	18.283	507573,12	2234549,09	в общем южном направлении по проселочной дороге вдоль лесополосы, оставляя ее на территории Ударниковского сельского поселения
55.	18.284	505701,40	2234669,06	в общем восточном направлении по полевой дороге вдоль лесопо-

1	2	3	4	5
				лосы, оставляя ее на территории Ударниковского сельского поселения
56.	18.285	505735,15	2238940,70	
57.	18.300	496763,17	2251206,48	в общем северном направлении по полевой дороге вдоль лесополосы, оставляя ее на территории Владимировского сельского поселения
58.	18.301	497747,50	2251175,26	в общем западном направлении вдоль лесополосы, оставляя ее на территории Владимировского сельского поселения, пересекая автодорогу с покрытием, далее вдоль лесополос, оставляя их на территории Владимирского сельского поселения
59.	18.302	497793,69	2248030,02	в общем западно-юго-западном направлении по автодороге без покрытия
60.	18.303	497672,72	2247746,15	в общем западном направлении, пересекая реку Кундрючья, далее между лесополос, пересекая полевые дороги
61.	18.304	497737,20	2244707,77	в общем северо-западном направлении по водотоку в балке Осиновая, пересекая автодорогу с усовершенствованным покрытием М4
62.	18.305	501240,76	2241053,41	в общем северном направлении вдоль пруда в балке Осиновая, оставляя его на территории Пролетарского сельского поселения
63.	18.306	502337,28	2241075,54	в общем северном направлении по балке Осиновая
64.	18.307	505745,82	2241074,02	в общем западном направлении по полевой дороге вдоль лесополосы, оставляя ее на территории Пролетарского сельского поселения, пересекая балку
65.	18.285	505735,15	2238940,70	»;

15) приложение 13 изложить в редакции согласно приложению 7 к настоящему Областному закону;

16) приложение 14 изложить в следующей редакции:

**«Приложение 14**

к Областному закону «Об установлении границ и наделении соответствующим статусом муниципального образования «Красносулинский район» и муниципальных образований в его составе»

**КАТАЛОГ КООРДИНАТ ОСНОВНЫХ ПОВОРОТНЫХ ТОЧЕК  
ГРАНИЦЫ МУНИЦИПАЛЬНОГО ОБРАЗОВАНИЯ  
«ГУКОВО-ГНИЛУШЕВСКОЕ СЕЛЬСКОЕ ПОСЕЛЕНИЕ»**

№ п/п	№ точки	X (м)	Y (м)	Описание отрезка границы
1	2	3	4	5
1.	097-098.103	513228,89	2226096,36	в общем южном направлении вдоль лесополосы, оставляя ее на территории Гуково-Гнилушевского сельского поселения
2.	18.191	510566,50	2226150,33	по прямой в юго-юго-восточном направлении
3.	18.192	510243,82	2226197,49	в общем южном направлении по руслу реки Малая Гнилуша, оставляя пруд с проезжей плотинной на территории Гуково-Гнилушевского сельского поселения
4.	18.193	508171,00	2226134,42	в общем южном направлении, далее вдоль садовых участков, далее вдоль лесополосы, оставляя садовые участки и лесополосу на территории Долотинского сельского поселения, далее по прямой
5.	18.194	505992,51	2226157,96	в общем южном направлении по полевой дороге вдоль лесополосы, оставляя ее на территории Гуково-Гнилушевского сельского поселения
6.	18.195	504671,05	2226185,27	в общем южном направлении вдоль лесополосы, оставляя ее на территории Гуково-Гнилушевского сельского поселения
7.	18.196	503669,04	2226172,41	в общем западном направлении



1	2	3	4	5
				вдоль лесополосы, оставляя ее на территории Гуково-Гнилушевского сельского поселения
8.	18.197	503657,25	2225357,71	в общем западном направлении, пересекая две линии электропередачи и реку Гнилуша
9.	18.198	503677,20	2224135,87	в общем западном направлении вдоль лесополосы, оставляя ее на территории Ударниковского сельского поселения
10.	18.199	503678,54	2223166,28	в общем северном направлении по полевой дороге вдоль лесополосы, оставляя ее на территории Ударниковского сельского поселения
11.	18.200	504174,53	2223122,28	в общем западном направлении по полевой дороге вдоль лесополосы, оставляя ее на территории Ударниковского сельского поселения
12.	18.201	504173,20	2222156,94	по прямой в северном направлении по полевой дороге вдоль лесополосы, оставляя ее на территории Ударниковского сельского поселения
13.	18.202	504676,38	2222154,03	в общем западном направлении вдоль лесополосы, оставляя ее на территории Ударниковского сельского поселения
14.	18.203	504660,77	2219156,87	в общем северном направлении вдоль лесополосы, оставляя ее на территории Киселевского сельского поселения
15.	18.204	506141,79	2219139,22	в общем западном направлении, пересекая железную дорогу и автодорогу с покрытием
16.	18.205	506112,52	2216704,22	в общем северном направлении
17.	18.206	506651,67	2216655,11	в общем западном направлении
18.	18.207	506657,57	2215562,14	в общем южном направлении
19.	18.208	506175,82	2215616,47	в общем западном направлении

1	2	3	4	5
20.	18.209	расположена на государственной границе между Россией и Украиной		в общем северо-восточном направлении по государственной границе между Россией и Украиной
21.	098	расположена на государственной границе между Россией и Украиной		
22.	097-098.103	513228,89	2226096,36	по прямой в западно-юго-западном направлении вдоль железной дороги, оставляя ее на территории муниципального образования «Город Гуково»
23.	097-098.104	513135,15	2225760,43	по прямой в юго-западном направлении
24.	097-098.105	513021,96	2225637,46	в общем юго-западном направлении вдоль терриконика, в 0,40 км южнее подошвы террикона, оставляя его на территории муниципального образования «Город Гуково»
25.	097-098.106	512731,42	2225208,38	в общем западно-северо-западном направлении вдоль автодороги без покрытия, оставляя ее на территории муниципального образования «Город Гуково»
26.	097-098.184	512859,49	2224738,60	в общем юго-юго-западном направлении вдоль железной дороги, оставляя ее на территории муниципального образования «Город Гуково»
27.	097-098.107	512290,88	2224568,47	в общем западно-северо-западном направлении, пересекая железную дорогу и автодорогу с покрытием
28.	097-098.108	512449,10	2223748,30	по прямой в южном направлении
29.	097-098.109	512195,45	2223718,52	в общем юго-западном направлении, вначале по прямой, далее по полевой дороге

1	2	3	4	5
30.	097-098.110	511739,84	2223337,28	в общем западно-северо-западном направлении вдоль территории кладбища, в 0,03 км от него, оставляя кладбище на территории муниципального образования «Город Гуково», далее по склону балки Большая Гнилушка
31.	097-098.111	511776,96	2223140,00	в общем юго-юго-западном направлении по тальвегу балки Большая Гнилушка
32.	097-098.112	511541,85	2223042,69	в общем юго-юго-западном направлении по береговой линии пруда в балке Большая Гнилушка, оставляя пруд на территории Красносулинского района, далее по промоине, пересекая линию электропередачи
33.	097-098.113	510544,81	2222397,63	в общем северо-северо-западном направлении по тальвегу балки
34.	097-098.114	510943,75	2222284,15	в общем западно-северо-западном направлении, оставляя лесополосу на территории Красносулинского района
35.	097-098.115	510974,40	2222110,49	в общем северо-северо-западном направлении по тальвегу лощины
36.	097-098.116	511114,20	2222003,72	в общем западно-юго-западном направлении вдоль кварталов жилой застройки по улице Новаторская, в 0,08 км южнее ее, оставляя эту застройку на территории муниципального образования «Город Гуково»
37.	097-098.117	511019,70	2221622,01	в общем западно-юго-западном направлении
38.	097-098.118	510806,20	2221245,17	по прямой в южном направлении
39.	097-098.119	510746,85	2221243,12	в общем западном направлении, пересекая автодорогу с покрытием

1	2	3	4	5
40.	097-098.120	510752,58	2220992,99	в общем юго-западном направлении вдоль отвала породы с юго-западной его подошвы, оставляя его на территории муниципального образования «Город Гуково»
41.	097-098.121	510488,95	2220727,27	в общем юго-юго-западном направлении по тальвегу балки вдоль пруда, оставляя его на территории Красносулинского района
42.	097-098.122	510204,25	2220541,77	в общем северо-северо-западном направлении по тальвегу балки, пересекая автодорогу с покрытием
43.	097-098.123	511530,24	2220373,60	по прямой в восточном направлении, далее вдоль жилых построек хутора Марс, оставляя их на территории Красносулинского района
44.	097-098.124	511521,30	2220496,90	в общем северном направлении вдоль жилого квартала хутора Марс, оставляя его на территории Красносулинского района
45.	097-098.125	511605,25	2220498,81	по прямой в восточно-юго-восточном направлении
46.	097-098.126	511567,80	2220669,29	в общем северном направлении вдоль участков садоводческого товарищества «Восход», оставляя их на территории муниципального образования «Город Гуково»
47.	097-098.127	512167,46	2220793,03	по прямой в восточно-юго-восточном направлении
48.	097-098.128	512149,78	2220894,38	в общем северном направлении вдоль лесополосы, оставляя ее на территории муниципального образования «Город Гуково», далее вдоль автодороги без покрытия, оставляя ее на территории муниципального образования «Город Гуково»

1	2	3	4	5
49.	097-098.129	512731,52	2220891,66	по прямой в западно-юго-западном направлении вдоль лесополосы и автодороги с покрытием, оставляя их на территории муниципального образования «Город Гуково»
50.	097-098.130	512688,60	2220792,40	по прямой в северо-северо-западном направлении, пересекая лесополосу и автодорогу с покрытием
51.	097-098.131	512724,82	2220778,34	в общем западном направлении вдоль лесополосы, оставляя ее на территории муниципального образования «Город Гуково»
52.	097-098.132	512660,10	2219844,95	в общем западном направлении вдоль железной дороги, оставляя ее на территории муниципального образования «Город Гуково»
53.	097-098.133	512704,85	2219615,50	по прямой в западно-юго-западном направлении
54.	097-098.134	512540,10	2219244,00	по прямой в юго-юго-восточном направлении вдоль автодороги с покрытием, оставляя ее на территории муниципального образования «Город Гуково», далее пересекая автодорогу с покрытием
55.	097-098.135	512308,70	2219306,59	по прямой в западном направлении вдоль автодороги с покрытием, оставляя ее на территории муниципального образования «Город Гуково»
56.	097-098.136	512284,95	2219140,15	по прямой в южном направлении
57.	097-098.137	512205,44	2219161,20	в общем западно-юго-западном направлении
58.	097-098.138	512025,94	2218658,99	в общем юго-западном направлении
59.	097-098.139	511869,28	2218319,84	по прямой в юго-западном направлении вдоль лесополосы, оставляя ее на территории муниципального образования «Город Гуково»

1	2	3	4	5
60.	097-098.140	511479,20	2217991,03	по прямой в юго-восточном направлении
61.	097-098.141	511182,05	2218240,46	в общем восточно-северо-восточном направлении по полевой дороге
62.	097-098.142	511278,08	2218659,20	в общем юго-юго-восточном направлении вдоль лесополосы, оставляя ее на территории Красносулинского района
63.	097-098.143	510302,08	2218853,12	в общем юго-западном направлении, пересекая балку по проезжей плотине пруда
64.	097-098.144	510167,96	2218747,31	в общем западном направлении по полевой дороге вдоль лесополосы, оставляя ее на территории муниципального образования «Город Гуково»
65.	097-098.145	510154,15	2218458,15	в общем юго-юго-западном направлении вдоль автодороги с покрытием, оставляя ее на территории муниципального образования «Город Гуково»
66.	097-098.146	509111,75	2218193,70	по прямой в северо-западном направлении, пересекая автодорогу с покрытием, далее вдоль автодороги с покрытием, оставляя ее на территории муниципального образования «Город Гуково», далее вдоль улицы Герцена, оставляя ее на территории муниципального образования «Город Гуково»
67.	097-098.147	509613,45	2217563,13	в общем юго-западном направлении вдоль района жилой застройки, оставляя ее на территории муниципального образования «Город Гуково»
68.	097-098.148	509536,10	2217493,99	по прямой в северо-западном направлении
69.	097-098.149	509566,00	2217455,27	в общем юго-западном направлении
70.	097-098.150	509409,32	2217321,27	по прямой в северо-западном направлении

1	2	3	4	5
71.	097-098.151	509663,80	2217000,70	по прямой в северо-восточном направлении
72.	097-098.152	509767,35	2217086,22	по прямой в северо-западном направлении, далее по полевой дороге
73.	097-098.153	510245,12	2216441,28	в общем юго-западном направлении вдоль участков садоводческого товарищества «Спутник», оставляя их на территории муниципального образования «Город Гуково»
74.	097-098.154	510078,24	2216148,80	в общем северо-северо-восточном направлении вдоль участков садоводческого товарищества «Спутник», оставляя их на территории муниципального образования «Город Гуково»
75.	097-098.155	510888,13	2216497,52	в общем северо-западном направлении вдоль автодороги с покрытием, оставляя ее на территории муниципального образования «Город Гуково», пересекая железную дорогу
76.	097-098.156	511080,65	2216242,21	в общем западно-юго-западном направлении вдоль участков садоводческого товарищества «Ягодка», оставляя их на территории муниципального образования «Город Гуково»
77.	097-098.157	510576,91	2215468,61	в общем северо-западном направлении вдоль участков садоводческого товарищества «Ягодка», оставляя их на территории муниципального образования «Город Гуково»
78.	097-098.158	510856,28	2215355,52	по прямой в восточно-северо-восточном направлении вдоль автодороги с покрытием, оставляя ее на территории Красносулинского района
79.	097-098.159	511123,84	2216188,48	по прямой в северо-западном направлении, пересекая автодорогу с покрытием

1	2	3	4	5
80.	097-098.160	511166,22	2216142,52	по прямой в западно-юго-западном направлении вдоль автодороги с покрытием, оставляя ее на территории Красносулинского района
81.	097-098.161	510892,56	2215333,86	в общем северном направлении по полевой дороге вдоль лесополосы, оставляя ее на территории муниципального образования «Город Гуково», далее пересекая автодорогу с покрытием, далее по полевой дороге вдоль вала, оставляя его на территории муниципального образования «Город Гуково»
82.	097-098.162	512052,08	2215465,43	в общем юго-восточном направлении вдоль участков садоводческого товарищества «Надежда», оставляя их на территории муниципального образования «Город Гуково»
83.	097-098.163	511638,77	2215904,28	в общем западно-северо-западном направлении вдоль участков садоводческого товарищества «Надежда», оставляя их на территории муниципального образования «Город Гуково»
84.	097-098.164	511716,51	2215485,21	в общем юго-юго-западном направлении вдоль автодороги без покрытия, оставляя ее на территории Красносулинского района, далее пересекая автодорогу с покрытием
85.	097-098.165	511617,10	2215423,55	в общем восточно-юго-восточном направлении вдоль автодороги с покрытием, оставляя ее на территории Красносулинского района
86.	097-098.166	511204,60	2216098,79	в общем восточно-северо-восточном направлении, пересекая автодорогу с покрытием, далее вдоль участков садоводческого товарищества «Энергия», оставляя их на территории муниципального образования «Город Гуково»



1	2	3	4	5
87.	097-098.167	511424,16	2216679,12	по прямой в юго-юго-восточном направлении вдоль участков садоводческого товарищества «Энергия», оставляя их на территории муниципального образования «Город Гуково»
88.	097-098.168	511340,16	2216707,84	в общем западно-юго-западном направлении вдоль участков садоводческого товарищества «Энергия», оставляя их на территории муниципального образования «Город Гуково»
89.	097-098.169	511124,16	2216231,84	по прямой в юго-восточном направлении вдоль автодороги с покрытием, оставляя ее на территории муниципального образования «Город Гуково», далее пересекая железную дорогу
90.	097-098.170	510940,07	2216462,22	по прямой в северо-восточном направлении вдоль железной дороги, оставляя ее на территории Красносулинского района
91.	097-098.171	511523,17	2216934,65	в общем западно-северо-западном направлении, пересекая железную дорогу, вдоль гаражей, оставляя их на территории муниципального образования «Город Гуково»
92.	097-098.172	511588,16	2216862,56	в общем западном направлении вдоль участков садоводческого товарищества «Коммунальник», оставляя их на территории муниципального образования «Город Гуково»
93.	097-098.173	511603,70	2216166,13	в общем северном направлении вдоль участков садоводческого товарищества «Коммунальник», оставляя их на территории муниципального образования «Город Гуково»

1	2	3	4	5
94.	097-098.174	511691,57	2216133,51	в общем восточном направлении вдоль участков садоводческого товарищества «Коммунальник», далее вдоль гаражей, оставляя садовые участки и гаражи на территории муниципального образования «Город Гуково»
95.	097-098.175	511708,38	2216962,97	в общем северном направлении вдоль автодороги с покрытием, оставляя ее на территории муниципального образования «Город Гуково»
96.	097-098.176	512136,00	2216913,92	по прямой в западно-северо-западном направлении вдоль автодороги с покрытием, оставляя ее на территории муниципального образования «Город Гуково»
97.	097-098.177	512150,96	2216869,94	в общем восточном направлении, пересекая автодорогу с покрытием, вдоль автодороги без покрытия, оставляя ее на территории муниципального образования «Город Гуково»
98.	097-098.178	512179,84	2217245,12	по прямой в юго-восточном направлении, пересекая автодорогу без покрытия
99.	097-098.179	512110,40	2217305,28	в общем восточно-северо-восточном направлении вдоль автодороги без покрытия, оставляя ее на территории Красносулинского района
100.	097-098.180	512275,85	2217803,06	в общем северо-северо-западном направлении, пересекая автодорогу без покрытия
101.	097-098.181	512368,15	2217764,19	в общем западном направлении вдоль отвалов породы, оставляя их на территории муниципального образования «Город Гуково»
102.	097-098.182	512450,24	2217309,12	по прямой в западном направлении
103.	097-098.183	512457,28	2217239,68	по прямой в северном направлении

1	2	3	4	5
104.	098	расположена на государственной границе между Россией и Украиной		

17) приложение 15 изложить в редакции согласно приложению 8 к настоящему Областному закону;

18) приложение 16 изложить в следующей редакции:

«Приложение 16

к Областному закону «Об установлении границ и наделении соответствующим статусом муниципального образования «Красносулинский район» и муниципальных образований в его составе»

**КАТАЛОГ КООРДИНАТ ОСНОВНЫХ ПОВОРОТНЫХ ТОЧЕК  
ГРАНИЦЫ МУНИЦИПАЛЬНОГО ОБРАЗОВАНИЯ  
«ДОЛОТИНСКОЕ СЕЛЬСКОЕ ПОСЕЛЕНИЕ»**

№ п/п	№ точки	X (м)	Y (м)	Описание отрезка границы
1	2	3	4	5
1.	18.188	517901,00	2230683,52	в общем западно-юго-западном направлении, пересекая железную дорогу, далее вдоль полосы отвода железной дороги, оставляя ее на территории Ковалевского сельского поселения, далее пересекая железную дорогу
2.	097-098.040	515704,19	2228241,24	в общем южном направлении по полевой дороге между лесополосами, оставляя одну – на территории муниципального образования «Город Гуково», вторую – на территории Красносулинского района, далее по полевой дороге вдоль лесополосы, оставляя ее на территории муниципального образования «Город Гуково»
3.	097-098.041	514774,07	2228175,50	в общем юго-восточном направлении вдоль тупиковой ветки железной дороги, оставляя ее на территории муниципального образования «Город Гуково»

1	2	3	4	5
4.	097-098.045	513741,61	2229030,59	по прямой в восточном направлении, пересекая железную дорогу
5.	097-098.046	513729,05	2229086,19	в общем северо-восточном направлении вдоль участков садоводческого товарищества «Победа», оставляя их на территории муниципального образования «Город Гуково»
6.	097-098.047	514193,28	2229651,68	в общем юго-юго-восточном направлении вдоль участков садоводческого товарищества «Победа», оставляя их на территории муниципального образования «Город Гуково»
7.	097-098.048	513920,65	2229816,80	в общем восточно-юго-восточном направлении по тальвегу балки
8.	097-098.049	513871,71	2229907,63	в общем южном направлении по береговой линии пруда в балке Коренная, оставляя его на территории Красносулинского района
9.	097-098.050	513607,36	2229900,80	в общем восточном направлении вдоль проезжей плотины пруда, оставляя ее на территории Красносулинского района
10.	097-098.051	513614,40	2229949,44	в общем юго-юго-восточном направлении по тальвегу балки Коренная
11.	097-098.052	513350,01	2230063,58	в общем юго-юго-восточном направлении по тальвегу балки Коренная, далее по береговой линии пруда в балке, оставляя его на территории Красносулинского района
12.	097-098.053	513254,62	2230100,98	в общем юго-юго-восточном направлении по руслу водотока в балке Коренная
13.	097-098.054	512860,00	2230201,76	в общем восточном направлении вдоль автодороги с покрытием, оставляя ее на территории муниципального образования «Город Гуково»
14.	097-098.055	512776,85	2230531,37	в общем южном направлении, пересекая автодорогу с покрытием

1	2	3	4	5
15.	097-098.056	511112,10	2230583,29	по прямой в юго-западном направлении, пересекая балку Коренная и проселочную дорогу
16.	097-098.057	510874,80	2230285,50	в общем юго-юго-западном направлении вдоль разобранный полотно железной дороги, оставляя его на территории муниципального образования «Город Гуково»
17.	097-098.058	510457,28	2230086,72	по прямой в южном направлении
18.	097-098.059	510443,20	2230088,32	в общем южном направлении вдоль участков садоводческого товарищества «Алмаз», оставляя их на территории муниципального образования «Город Гуково», далее по прямой, пересекая автодорогу с покрытием
19.	097-098.060	509570,98	2229977,08	в общем северо-северо-западном направлении вдоль лесного массива, оставляя его на территории Красносулинского района
20.	097-098.061	510021,40	2229804,36	по прямой в западно-северо-западном направлении
21.	097-098.062	510069,64	2229659,85	по прямой в западно-северо-западном направлении вдоль лесного массива, оставляя его на территории Красносулинского района
22.	097-098.063	510093,61	2229580,59	в общем северном направлении вдоль лесного массива, оставляя его на территории Красносулинского района
23.	097-098.064	510241,27	2229571,93	по прямой в северном направлении
24.	097-098.065	510378,56	2229593,28	в общем западно-северо-западном направлении по полевой дороге вдоль лесного массива, оставляя его на территории Красносулинского района
25.	097-098.066	510443,08	2229383,24	в общем северо-западном направлении по полевой дороге, пересекая линию электропередачи

1	2	3	4	5
26.	097-098.067	510576,80	2229216,96	в общем северо-северо-западном направлении по береговой линии пруда в балке Калмыцкая, оставляя его на территории Красносулинского района
27.	097-098.068	510747,60	2229147,12	в общем северо-северо-западном направлении по тальвегу балки Калмыцкая
28.	097-098.069	511058,03	2229020,12	по прямой в восточном направлении вдоль проезжей плотины пруда, оставляя ее на территории Красносулинского района
29.	097-098.070	511062,59	2229081,48	в общем северо-западном направлении вдоль пруда в балке Калмыцкая, оставляя его на территории Красносулинского района
30.	097-098.071	511290,41	2228929,09	в общем западно-северо-западном направлении по склону балки
31.	097-098.072	511332,36	2228775,67	в общем северном направлении вдоль лесополосы, оставляя ее на территории муниципального образования «Город Гуково»
32.	097-098.073	511669,63	2228825,34	в общем восточном направлении, пересекая балку Калмыцкая, далее вдоль пруда, оставляя его на территории Красносулинского района, далее вдоль участков садоводческого товарищества «Каштан», оставляя их на территории муниципального образования «Город Гуково», далее по прямой, пересекая автодорогу с покрытием
33.	097-098.074	511661,67	2229124,46	по прямой в южном направлении вдоль лесополосы, оставляя ее на территории муниципального образования «Город Гуково»
34.	097-098.075	511377,05	2229124,59	в общем восточном направлении
35.	097-098.076	511390,40	2229559,84	в общем северном направлении вдоль переулочка Северный, оставляя его на территории муниципального образования «Город Гуково»

1	2	3	4	5
36.	097-098.077	511508,50	2229596,15	в общем восточно-северо-восточном направлении
37.	097-098.078	511583,50	2229914,73	в общем северо-северо-западном направлении вдоль автодороги с покрытием, оставляя ее на территории муниципального образования «Город Гуково», далее пересекая автодорогу с покрытием
38.	097-098.079	512635,30	2229377,92	в общем западном направлении вдоль автодороги с покрытием, оставляя ее на территории Красносулинского района, далее вдоль участков садоводческого товарищества «Акация», оставляя их на территории муниципального образования «Город Гуково»
39.	097-098.080	512591,90	2229111,33	по прямой в южном направлении, пересекая лесополосу, вдоль автодороги с покрытием, оставляя ее на территории Красносулинского района
40.	097-098.081	511886,88	2229107,84	по прямой в западном направлении вдоль участков садоводческого товарищества «Акация», оставляя их на территории муниципального образования «Город Гуково»
41.	097-098.082	511897,60	2228931,67	в общем северном направлении вдоль участков садоводческого товарищества «Акация», оставляя их на территории муниципального образования «Город Гуково»
42.	097-098.083	512043,95	2228948,71	в общем северном направлении по тальвегу балки Калмыцкая, далее по прямой, пересекая лесополосу
43.	097-098.084	512608,10	2228981,96	по прямой в западном направлении вдоль участков садоводческого товарищества «Акация», оставляя их на территории муниципального образования «Город Гуково»

1	2	3	4	5
44.	097-098.085	512685,84	2228309,73	по прямой в северном направлении вдоль участков садоводческого товарищества «Акация», оставляя их на территории муниципального образования «Город Гуково»
45.	097-098.086	512810,15	2228313,25	в общем западно-северо-западном направлении вдоль террикона шахты Замчаловская № 2, оставляя его на территории муниципального образования «Город Гуково»
46.	097-098.087	512895,44	2228174,57	в общем северном направлении вдоль территории шахты Замчаловская № 2, оставляя ее на территории муниципального образования «Город Гуково», далее пересекая железную дорогу, далее вдоль автодороги с покрытием, оставляя ее на территории муниципального образования «Город Гуково»
47.	097-098.088	513251,67	2228197,67	по прямой в восточно-юго-восточном направлении, пересекая автодорогу с покрытием
48.	097-098.089	513174,63	2228446,65	по прямой в юго-юго-западном направлении
49.	097-098.090	513120,75	2228438,72	в общем восточно-северо-восточном направлении вдоль железной дороги, оставляя ее на территории муниципального образования «Город Гуково»
50.	097-098.091	513415,18	2228932,10	в общем западном направлении вдоль автодороги с покрытием, далее вдоль лесополосы у этой автодороги, оставляя их на территории муниципального образования «Город Гуково»
51.	097-098.092	513649,85	2227203,72	в общем южном направлении вдоль автодороги с покрытием, оставляя ее на территории муниципального образования «Город Гуково»
52.	097-098.093	512201,38	2227142,20	в общем западно-юго-западном направлении, пересекая автодорогу с покрытием



1	2	3	4	5
53.	097-098.094	512093,44	2226759,26	в общем северо-западном направлении по тальвегу балки Малая Гнилуша
54.	097-098.095	512276,45	2226649,79	по прямой в западном направлении
55.	097-098.096	512277,67	2226479,32	в общем северном направлении вдоль улицы Пушкина города Гуково, в 0,02 км западнее от ограждения усадеб, оставляя их на территории муниципального образования «Город Гуково», далее по полевой дороге
56.	097-098.097	513000,48	2226474,38	в общем восточно-северо-восточном направлении по полевой дороге
57.	097-098.098	513067,66	2226737,47	в общем юго-юго-восточном направлении
58.	097-098.099	512763,69	2226902,62	по прямой в восточном направлении
59.	097-098.100	512786,71	2227101,82	в общем северном направлении вдоль лесополосы у автодороги с покрытием, оставляя ее на территории муниципального образования «Город Гуково», далее пересекая железную дорогу
60.	097-098.101	513691,58	2227086,46	по прямой в западно-северо-западном направлении вдоль автодороги с покрытием, оставляя ее на территории муниципального образования «Город Гуково»
61.	097-098.102	513834,56	2226097,60	по прямой в южном направлении вдоль лесополосы, оставляя ее на территории Красносулинского района, далее пересекая железную дорогу
62.	097-098.103	513228,89	2226096,36	в общем южном направлении вдоль лесополосы, оставляя ее на территории Гуково-Гнилушевского сельского поселения
63.	18.191	510566,50	2226150,33	по прямой в юго-юго-восточном направлении

1	2	3	4	5
64.	18.192	510243,82	2226197,49	в общем южном направлении по руслу реки Малая Гнилуша, оставляя пруд с проезжей плотинной на территории Гуково-Гнилушевского сельского поселения
65.	18.193	508171,00	2226134,42	в общем южном направлении, далее вдоль садовых участков, далее вдоль лесополосы, оставляя садовые участки и лесополосу на территории Долотинского сельского поселения, далее по прямой
66.	18.194	505992,51	2226157,96	в общем южном направлении по полевой дороге вдоль лесополосы, оставляя ее на территории Гуково-Гнилушевского сельского поселения
67.	18.195	504671,05	2226185,27	
68.	18.188	517901,00	2230683,52	в общем юго-восточном направлении по полевой дороге вдоль полосы отвода железной дороги, оставляя ее на территории Долотинского сельского поселения
69.	18.290	517181,54	2231040,29	в общем восточном направлении, пересекая балки Скелеватская, Терновая, Игнатова, далее вдоль лесополосы, оставляя ее на территории Комиссаровского сельского поселения, далее по прямой
70.	18.291	517212,48	2236806,15	в общем восточном направлении, пересекая автодорогу с покрытием и железную дорогу, далее пересекая лесной массив
71.	18.292	517198,55	2239959,58	в общем юго-юго-восточном направлении по тальвегу балки
72.	51.001	516255,90	2240325,08	

1	2	3	4	5
73.	51.036	509097,97	2234511,15	в общем северном направлении вдоль лесополосы, оставляя ее на территории муниципального образования «Город Зверево», далее пересекая линию электропередачи
74.	51.037	511067,36	2234720,80	по прямой в восточном направлении вдоль автодороги с покрытием, оставляя ее на территории Красносулинского района, далее по прямой, пересекая автодорогу без покрытия
75.	51.038	511058,28	2235443,15	в общем северо-северо-западном направлении вдоль железной дороги, оставляя ее на территории муниципального образования «Город Зверево», далее пересекая путепроводы через железную дорогу
76.	51.039	513980,99	2234233,33	по прямой в северо-восточном направлении, пересекая железную дорогу
77.	51.040	514001,26	2234258,45	в общем восточно-юго-восточном направлении вдоль железной дороги, оставляя ее на территории муниципального образования «Город Зверево»
78.	51.041	513279,47	2235876,52	в общем восточном направлении вдоль станционных путей станции «Зверево», оставляя их на территории муниципального образования «Город Зверево»
79.	51.042	513145,46	2236951,34	по прямой в юго-юго-восточном направлении, пересекая железную дорогу
80.	51.043	513040,32	2237043,50	в общем восточном направлении, далее вдоль лесополосы, оставляя ее на территории Красносулинского района

1	2	3	4	5
81.	51.044	512988,48	2237539,75	в общем северо-северо-западном направлении, пересекая железную дорогу, далее вдоль автодороги с покрытием, оставляя ее на территории муниципального образования «Город Зверево», далее пересекая автодороги с покрытием
82.	51.045	514944,13	2237112,32	в общем северо-восточном направлении вдоль железной дороги, оставляя ее на территории Красносулинского района
83.	51.046	515483,28	2237724,07	по прямой в восточно-юго-восточном направлении
84.	51.047	515428,38	2237865,37	в общем восточно-северо-восточном направлении вдоль квартальной рядовой застройки, оставляя ее на территории муниципального образования «Город Зверево», далее по полевой дороге вдоль лесного массива, оставляя его на территории муниципального образования «Город Зверево»
85.	51.048	515706,72	2238428,77	в общем юго-восточном направлении, вначале вдоль лесного массива, оставляя его на территории муниципального образования «Город Зверево», далее пересекая пруд
86.	51.049	515447,25	2238912,61	по прямой в восточном направлении, пересекая лощины
87.	51.050	515388,28	2240249,88	в общем северном направлении вниз по склону балки
88.	51.001	516255,90	2240325,08	
89.	51.036	509097,97	2234511,15	в общем юго-юго-западном направлении по полевой дороге вдоль полосы отвода железной дороги, оставляя ее на территории Ударниковского сельского поселения

1	2	3	4	5
90.	18.280	504692,70	2231931,38	в общем западном направлении вдоль лесополосы, оставляя ее на территории Ударниковского сельского поселения, далее пересекая реку Большая Гнилуша
91.	18.281	504679,55	2229403,72	в общем западном направлении, пересекая автодорогу с покрытием, далее вдоль лесополос, оставляя их на территории Долотинского сельского поселения
92.	18.195	504671,05	2226185,27	»;

19) приложение 17 изложить в редакции согласно приложению 9 к настоящему Областному закону;

20) приложение 18 изложить в следующей редакции:

«Приложение 18

к Областному закону «Об установлении границ и наделении соответствующим статусом муниципального образования «Красносулинский район» и муниципальных образований в его составе»

**КАТАЛОГ КООРДИНАТ ОСНОВНЫХ ПОВОРОТНЫХ ТОЧЕК  
ГРАНИЦЫ МУНИЦИПАЛЬНОГО ОБРАЗОВАНИЯ  
«КИСЕЛЕВСКОЕ СЕЛЬСКОЕ ПОСЕЛЕНИЕ»**

№ п/п	№ точки	X (м)	Y (м)	Описание отрезка границы
1	2	3	4	5
1.	18.203	504660,77	2219156,87	в общем северном направлении вдоль лесополосы, оставляя ее на территории Киселевского сельского поселения
2.	18.204	506141,79	2219139,22	в общем западном направлении, пересекая железную дорогу и автодорогу с покрытием
3.	18.205	506112,52	2216704,22	в общем северном направлении
4.	18.206	506651,67	2216655,11	в общем западном направлении
5.	18.207	506657,57	2215562,14	в общем южном направлении
6.	18.208	506175,82	2215616,47	в общем западном направлении

1	2	3	4	5
7.	18.209	расположена на государственной границе между Россией и Украиной		в общем юго-юго-западном направлении по государственной границе между Россией и Украиной
8.	005	расположена на государственной границе между Россией и Украиной		в общем южном направлении по проселочной дороге вдоль лесополосы, оставляя ее на территории Родионово-Несветайского района, далее пересекая автодорогу с покрытием
9.	005-099.001	487176,65	2205745,29	по прямой в юго-западном направлении вдоль лесополосы, оставляя ее на территории Родионово-Несветайского района
10.	005-099.002	486151,00	2204773,82	в общем юго-юго-восточном направлении по руслу реки Керета
11.	005-099.003	483109,78	2206053,67	в общем юго-юго-западном направлении по руслу реки Керета
12.	005-099.004	482683,40	2205875,27	в общем восточно-северо-восточном направлении по руслу пересыхающего ручья, далее по прямой
13.	005-099.005	483397,22	2207299,60	в общем восточно-северо-восточном направлении, далее в общем восточном направлении по полевой дороге вдоль лесополосы, оставляя ее на территории Родионово-Несветайского района
14.	005-099.006	483490,60	2209664,51	по прямой в южном направлении вдоль лесополосы, оставляя ее на территории Родионово-Несветайского района
15.	005-099.007	482099,73	2209731,70	в общем восточном направлении по проселочной дороге
16.	099	482049,20	2210372,76	в общем восточном направлении, пересекая автодорогу с покрытием и улучшенную грунтовую дорогу

1	2	3	4	5
17.	099-100.001	481996,74	2211138,19	в общем юго-восточном направлении по руслу реки Большой Несветай, далее по руслу водотока балки Камышеваха
18.	099-100.002	481265,34	2212180,39	в общем северном направлении вдоль плотины, оставляя ее на территории муниципального образования «Город Новошахтинск»
19.	099-100.003	481709,94	2212161,19	в общем восточно-северо-восточном направлении вдоль автодороги без покрытия, оставляя ее на территории Красносулинского района
20.	099-100.004	481892,34	2212765,99	в общем западно-северо-западном направлении по полевой дороге, пересекая автодорогу без покрытия
21.	099-100.005	482108,20	2212298,58	в общем восточно-северо-восточном направлении вдоль промышленной зоны, оставляя ее на территории муниципального образования «Город Новошахтинск», далее пересекая автодорогу без покрытия
22.	099-100.006	482257,84	2212926,81	в общем восточно-северо-восточном направлении вдоль улицы Карбышева, оставляя ее на территории муниципального образования «Город Новошахтинск»
23.	099-100.007	482700,44	2214142,94	в общем юго-юго-восточном направлении вдоль кварталов городской застройки, оставляя их на территории муниципального образования «Город Новошахтинск»
24.	099-100.008	482455,74	2214191,59	в общем восточно-северо-восточном направлении вдоль кварталов городской застройки, оставляя их на территории муниципального образования «Город Новошахтинск», далее по полевой дороге

1	2	3	4	5
25.	099-100.009	482572,77	2214677,41	в общем северном направлении вдоль автодороги с покрытием, оставляя ее на территории муниципального образования «Город Новошахтинск»
26.	099-100.010	483033,11	2214706,69	в общем западном направлении по полевой дороге
27.	099-100.011	483028,89	2213187,29	в общем северном направлении, пересекая автодорогу без покрытия, далее вдоль лесополосы, оставляя ее на территории муниципального образования «Город Новошахтинск»
28.	099-100.012	483904,48	2213258,85	в общем восточном направлении, пересекая автодорогу без покрытия, далее по проселочной дороге вдоль лесополосы, оставляя ее на территории Красносулинского района
29.	099-100.013	483917,60	2213736,42	по прямой в южном направлении
30.	099-100.014	483625,41	2213744,26	в общем восточно-северо-восточном направлении вдоль садовых участков, оставляя их на территории муниципального образования «Город Новошахтинск»
31.	099-100.015	483723,01	2214296,94	по прямой в северном направлении
32.	099-100.016	483943,18	2214291,98	в общем восточном направлении по проселочной дороге вдоль лесополосы, оставляя ее на территории Красносулинского района
33.	099-100.017	483995,59	2215004,52	в общем северо-северо-восточном направлении по полевой дороге вдоль кварталов городской застройки, оставляя их на территории муниципального образования «Город Новошахтинск»
34.	099-100.018	484477,53	2215237,90	в общем северо-западном направлении по проселочной дороге
35.	099-100.019	484910,78	2214578,93	в общем западно-юго-западном направлении по тальвегу балки Рудничная



1	2	3	4	5
36.	099-100.020	484657,34	2213265,50	в общем северном направлении вдоль лесополосы, оставляя ее на территории муниципального образования «Город Новошахтинск»
37.	099-100.021	485780,48	2213218,56	по прямой в западном направлении
38.	099-100.022	485780,48	2213193,76	в общем северо-северо-западном направлении
39.	099-100.023	485990,08	2213144,16	в общем восточно-северо-восточном направлении по руслу водотока в балке Собачья
40.	099-100.024	486160,55	2213604,78	в общем северо-западном направлении, пересекая автодорогу с покрытием
41.	099-100.025	486209,84	2213566,88	в общем северном направлении вдоль автодороги с покрытием, оставляя ее на территории муниципального образования «Город Новошахтинск»
42.	099-100.026	487220,17	2213724,78	в общем западном направлении вдоль автодороги с покрытием, оставляя ее на территории муниципального образования «Город Новошахтинск»
43.	099-100.027	487242,55	2213564,28	в общем северо-северо-западном направлении, пересекая грунтовую дорогу, далее вдоль автодороги с покрытием, оставляя ее на территории муниципального образования «Город Новошахтинск»
44.	099-100.028	487289,85	2213532,23	в общем северо-северо-восточном направлении вдоль автодороги с покрытием, оставляя ее на территории муниципального образования «Город Новошахтинск»
45.	099-100.029	487625,10	2213742,37	в общем северном направлении, вначале по прямой, далее вдоль лесополосы, оставляя ее на территории Красносулинского района

1	2	3	4	5
46.	099-100.030	488725,34	2213762,79	в общем восточном направлении по полевой дороге, оставляя вентиляционный шурф на территории муниципального образования «Город Новошахтинск»
47.	099-100.031	488635,35	2214798,06	в общем южном направлении по полевой дороге
48.	099-100.032	488066,46	2214812,67	в общем восточно-северо-восточном направлении между лесополосой и автодорогой с покрытием, оставляя лесополосу на территории Красносулинского района, а автодорогу с покрытием – на территории муниципального образования «Город Новошахтинск»
49.	099-100.091a	488465,35	2216011,75	в общем северо-северо-восточном направлении по склону балки
50.	099-100.092	488905,57	2216411,18	в общем северо-северо-восточном направлении по полевой дороге, пересекая железную дорогу, далее по прямой, пересекая автодорогу с покрытием, далее вдоль лесополосы, оставляя ее на территории муниципального образования «Город Новошахтинск»
51.	099-100.093	489353,36	2216702,63	в общем юго-восточном направлении вдоль лесополосы, оставляя ее на территории муниципального образования «Город Новошахтинск»
52.	099-100.094	488373,32	2217447,00	в общем северо-северо-восточном направлении вдоль лесополосы, оставляя ее на территории муниципального образования «Город Новошахтинск»
53.	099-100.095	488977,49	2217838,04	в общем северном направлении по полевой дороге вдоль лесополосы, оставляя ее на территории Красносулинского района
54.	099-100.096	489695,95	2217736,84	в общем северо-северо-восточном направлении по тальвегу балки

1	2	3	4	5
55.	099-100.097	490596,23	2218256,72	по прямой в северо-северо-западном направлении
56.	099-100.098	490715,89	2218135,15	в общем восточно-северо-восточном направлении по полевой дороге
57.	099-100.099	490767,93	2218232,09	по прямой в северном направлении вдоль лесополосы, оставляя ее на территории муниципального образования «Город Новошахтинск»
58.	099-100.100	491170,53	2218181,18	по прямой в западно-северо-западном направлении
59.	099-100.101	491205,59	2218038,39	по прямой в восточно-северо-восточном направлении
60.	099-100.102	491245,22	2218234,53	в общем северном направлении
61.	099-100.103	491956,72	2218322,56	по прямой в северо-западном направлении вдоль лесополосы, оставляя ее на территории муниципального образования «Город Новошахтинск»
62.	099-100.104	492138,33	2218192,47	по прямой в западном направлении вдоль лесополосы, оставляя ее на территории муниципального образования «Город Новошахтинск»
63.	099-100.105	492087,08	2217979,28	по прямой в северо-северо-восточном направлении вдоль лесополосы, оставляя ее на территории муниципального образования «Город Новошахтинск»
64.	099-100.106	492276,58	2218090,88	по прямой в северо-западном направлении вдоль лесополосы, оставляя ее на территории муниципального образования «Город Новошахтинск»
65.	099-100.107	492585,10	2217800,18	в общем западном направлении вдоль лесополосы, оставляя ее на территории муниципального образования «Город Новошахтинск»
66.	099-100.108	492681,18	2217181,04	в общем северном направлении, пересекая лесополосу

1	2	3	4	5
67.	099-100.033	492736,11	2217172,02	в общем западном направлении по полевой дороге вдоль лесополосы у береговой линии Соколовского водохранилища, оставляя лесополосу на территории Красносулинского района
68.	099-100.034	492764,82	2216992,29	в общем западном направлении вдоль береговой линии реки Галута, оставляя ее на территории муниципального образования «Город Новошахтинск»
69.	099-100.035	492784,41	2216368,02	по прямой в северо-северо-западном направлении, пересекая русло реки Галута в месте впадения ее в Соколовское водохранилище
70.	099-100.036	493012,57	2216265,48	в общем восточно-юго-восточном направлении
71.	099-100.091	492885,81	2217284,22	в общем северо-северо-восточном направлении по полевой дороге вдоль лесополосы, оставляя ее на территории Красносулинского района, далее вдоль береговой линии Соколовского водохранилища, оставляя его на территории муниципального образования «Город Новошахтинск»
72.	099-100.037	494508,80	2218453,12	в общем северном направлении вдоль береговой линии Соколовского водохранилища, оставляя его на территории муниципального образования «Город Новошахтинск»
73.	099-100.038	494800,48	2218424,48	в общем северо-северо-западном направлении вдоль береговой линии Соколовского водохранилища, оставляя его на территории муниципального образования «Город Новошахтинск»
74.	099-100.039	495435,60	2218148,39	по прямой в северо-восточном направлении, пересекая Соколовское водохранилище в его верховье

1	2	3	4	5
75.	099-100.040	495744,80	2218458,40	в общем юго-юго-восточном направлении по полевой дороге вдоль лесополосы, оставляя ее на территории Красносулинского района, далее по полевой дороге вдоль лесополосы, оставляя ее на территории муниципального образования «Город Новошахтинск»
76.	099-100.041	495014,55	2218624,56	по прямой в восточно-юго-восточном направлении
77.	099-100.042	494840,68	2218818,46	в общем южном направлении пересекая балку, далее вдоль лесополосы, оставляя ее на территории муниципального образования «Город Новошахтинск»
78.	099-100.043	494359,40	2218814,54	
79.	18.203	504660,77	2219156,87	в общем южном направлении вдоль автодороги с покрытием, оставляя ее на территории Киселевского сельского поселения, далее по полевой дороге вдоль лесополосы, оставляя ее на территории Киселевского сельского поселения
80.	18.230	502820,40	2219169,98	в общем юго-юго-западном направлении вдоль лесного массива, оставляя его на территории Ударниковского сельского поселения, далее по прямой
81.	18.231	501124,04	2218856,50	в общем восточном направлении по балке Малая Бугутка
82.	18.232	501275,45	2219823,31	в общем южном направлении вдоль лесополосы, оставляя ее на территории Киселевского сельского поселения, пересекая линии электропередачи
83.	18.233	499653,76	2219873,00	в общем западном направлении по проселочной дороге

1	2	3	4	5
84.	18.234	499646,18	2219174,58	в общем южном направлении, вначале вдоль лесополосы, оставляя ее на территории Киселевского сельского поселения, далее пересекая проселочную дорогу, далее по прямой, пересекая балку Соленая
85.	18.235	497465,26	2219206,05	в общем западно-юго-западном направлении, вначале по прямой в западно-северо-западном направлении, далее по прямой в южном направлении, далее по прямой в западном направлении, пересекая, лесополосу
86.	18.236	497305,35	2218633,51	в общем южном направлении по руслу реки Кундрючья
87.	18.237	496662,20	2218763,23	в общем восточно-юго-восточном направлении по тальвегу балки
88.	18.238	496240,25	2220006,59	в общем северо-северо-восточном направлении, пересекая улучшенную грунтовую дорогу, далее по полевой дороге вдоль лесополосы, оставляя ее на территории Ударниковского сельского поселения
89.	18.239	496589,44	2220199,43	в общем восточно-юго-восточном направлении по полевой дороге, далее вдоль лесополосы, оставляя ее на территории Ударниковского сельского поселения
90.	18.240	496501,07	2221619,37	в общем южном направлении вдоль автодороги с покрытием, оставляя ее на территории Ударниковского сельского поселения, пересекая автодорогу с покрытием
91.	18.241	495670,57	2221646,37	в общем западном направлении по полевой дороге вдоль лесополосы, оставляя ее на территории Ударниковского сельского поселения
92.	18.242	495681,27	2220180,90	в общем южном направлении по полевой дороге вдоль лесополосы, оставляя ее на территории Ударниковского сельского поселения

1	2	3	4	5
93.	18.243	493983,43	2220163,89	в общем западно-северо-западном направлении по пересыхающему водотоку балки
94.	099-100.043	494359,40	2218814,54	»;

21) приложение 19 изложить в редакции согласно приложению 10 к настоящему Областному закону;

22) приложение 20 изложить в следующей редакции:

**«Приложение 20**

к Областному закону «Об установлении границ и наделении соответствующим статусом муниципального образования «Красносулинский район» и муниципальных образований в его составе»

**КАТАЛОГ КООРДИНАТ ОСНОВНЫХ ПОВОРОТНЫХ ТОЧЕК  
ГРАНИЦЫ МУНИЦИПАЛЬНОГО ОБРАЗОВАНИЯ  
«КОВАЛЕВСКОЕ СЕЛЬСКОЕ ПОСЕЛЕНИЕ»**

№ п/п	№ точки	X (м)	Y (м)	Описание отрезка границы
1	2	3	4	5
1.	097	расположена на государственной границе между Россией и Украиной		в общем северном направлении по государственной границе между Россией и Украиной
2.	006	расположена на государственной границе между Россией и Украиной		по прямой в юго-юго-восточном направлении
3.	006-118.001	522653,20	2219729,16	по прямой в восточном направлении
4.	006-118.002	522668,29	2222987,83	по прямой в северном направлении
5.	006-118.003	523703,93	2223001,55	по прямой в восточном направлении, пересекая долину реки Нижнее Провалье
6.	006-118.004	523732,23	2224995,99	по прямой в восточно-юго-восточном направлении
7.	006-118.005	522666,35	2226642,03	по прямой в юго-юго-западном направлении

1	2	3	4	5
8.	006-118.006	521740,05	2226033,27	в общем восточно-юго-восточном направлении, пересекая автодорогу с покрытием и пруд
9.	006-118.007	520853,01	2227580,08	в общем юго-восточном направлении по тальвегу балки Водоройная
10.	006-118.008	518720,10	2228870,52	по прямой в северо-северо-восточном направлении, пересекая полевую дорогу
11.	006-118.009	518803,46	2228925,28	в общем северо-северо-восточном направлении, пересекая железнодорожный путь, идущий к угольной шахте, и улучшенные грунтовые дороги
12.	006-118.010	522580,54	2231307,28	в общем юго-восточном направлении вдоль полосы отвода железной дороги, оставляя ее на территории Ковалевского сельского поселения, далее вдоль лесополосы, оставляя ее на территории Ковалевского сельского поселения
13.	18.180	521846,39	2232539,34	по прямой в юго-восточном направлении, пересекая железную дорогу
14.	18.181	521775,49	2232661,05	в общем юго-западном направлении по полосе отвода железной дороги
15.	18.182	521090,82	2232310,46	по прямой в юго-восточном направлении
16.	18.183	521063,60	2232371,87	в общем юго-западном направлении
17.	18.184	520719,60	2232211,08	в общем западно-юго-западном направлении
18.	18.185	520717,12	2232175,33	в общем юго-западном направлении вдоль автодороги с покрытием, оставляя ее на территории Ковалевского сельского поселения, далее по прямой, пересекая автодорогу с покрытием и железную дорогу
19.	18.186	519516,78	2231572,93	в общем западно-юго-западном направлении



1	2	3	4	5
20.	18.187	519500,97	2231386,21	в общем юго-юго-западном направлении вдоль полосы отвода железной дороги, оставляя ее на территории Ковалевского сельского поселения
21.	18.188	517901,00	2230683,52	в общем западно-юго-западном направлении, пересекая железную дорогу, далее вдоль полосы отвода железной дороги, оставляя ее на территории Ковалевского сельского поселения, далее пересекая железную дорогу
22.	097-098.040	515704,19	2228241,24	
23.	097	расположена на государственной границе между Россией и Украиной		в общем восточно-юго-восточном направлении вдоль лесополосы, оставляя ее на территории муниципального образования «Город Гуково», пересекая автодорогу без покрытия и железную дорогу
24.	097-098.001	512885,68	2220226,68	в общем северо-северо-восточном направлении по полевой дороге вдоль кварталов жилой застройки, оставляя их на территории муниципального образования «Город Гуково»
25.	097-098.002	513133,73	2220269,19	в общем западно-северо-западном направлении вдоль лесополосы и автодороги с покрытием, оставляя их на территории муниципального образования «Город Гуково», пересекая железную дорогу и автодорогу без покрытия
26.	097-098.003	513425,28	2219304,57	в общем северо-восточном направлении вдоль лесополосы, оставляя ее на территории муниципального образования «Город Гуково», далее по прямой
27.	097-098.004	513645,60	2219594,61	в общем западно-северо-западном направлении вдоль кварталов жилой застройки, оставляя их на территории муниципального образования «Город Гуково»

1	2	3	4	5
28.	097-098.005	514075,70	2218044,20	по прямой в северном направлении, пересекая автодорогу с покрытием, долину балки Громова, параллельно автодороге с покрытием, в 0,04 км от нее
29.	097-098.006	514313,40	2218080,67	по прямой в северном направлении вдоль автодороги с покрытием, оставляя ее на территории муниципального образования «Город Гуково»
30.	097-098.007	514708,45	2218134,56	в общем северном направлении, пересекая автодорогу с покрытием, вдоль кварталов жилой застройки, оставляя кварталы на территории муниципального образования «Город Гуково»
31.	097-098.008	514930,35	2218177,76	по прямой в восточном направлении вдоль кварталов жилой застройки, в 0,02 км севернее улицы Волгоградской, оставляя ее на территории муниципального образования «Город Гуково»
32.	097-098.009	514857,50	2218815,84	в общем южном направлении
33.	097-098.010	514690,08	2218796,32	в общем юго-восточном направлении вдоль участков садоводческого товарищества «Луч», оставляя их на территории муниципального образования «Город Гуково»
34.	097-098.011	514486,72	2219163,84	по прямой в южном направлении вдоль садовых участков, далее вдоль проезжей плотины пруда, оставляя участки садоводческого товарищества «Луч», пруд и плотину на территории муниципального образования «Город Гуково»
35.	097-098.012	514374,56	2219155,68	в общем восточно-северо-восточном направлении по руслу пересыхающего водотока балки Громова
36.	097-098.013	514580,80	2219718,64	в общем восточном направлении вдоль ограждения жилой застройки, оставляя ее на территории муниципального образования «Город Гуково»

1	2	3	4	5
37.	097-098.014	514580,16	2219791,04	по прямой в южном направлении по середине улицы Котовского, оставляя западную сторону этой улицы на территории муниципального образования «Город Гуково», а восточную – на территории Красносулинского района
38.	097-098.015	513971,20	2219779,36	по прямой в восточно-юго-восточном направлении по середине улицы Кошевого, оставляя северную сторону этой улицы на территории Красносулинского района, а южную – на территории муниципального образования «Город Гуково»
39.	097-098.016	513881,85	2220258,54	в общем южном направлении по середине переулка Севастопольский, оставляя западную сторону этого переулка на территории муниципального образования «Город Гуково», а восточную – на территории Красносулинского района
40.	097-098.017	513532,48	2220288,16	в общем восточном направлении вдоль ограждения жилой застройки по улице Суворова города Гуково, в 0,02 км южнее, оставляя жилую застройку на территории Красносулинского района
41.	097-098.018	513489,44	2220429,60	в общем юго-юго-восточном направлении вдоль автодороги с покрытием, оставляя ее на территории муниципального образования «Город Гуково»
42.	097-098.019	513449,34	2220452,60	по прямой в восточном направлении вдоль ограждения жилой застройки, оставляя ее на территории Красносулинского района
43.	097-098.020	513450,10	2220500,75	по прямой в северо-северо-восточном направлении вдоль ограждения промышленной зоны, оставляя ее на территории муниципального образования «Город Гуково»

1	2	3	4	5
44.	097-098.021	513490,72	2220510,45	в общем северо-восточном направлении
45.	097-098.022	513927,10	2220837,94	по прямой в северо-северо-восточном направлении, пересекая балку
46.	097-098.023	514157,35	2220899,02	в общем северо-северо-восточном направлении вдоль автодороги с покрытием, далее вдоль улицы Водяная, в 0,05 км западнее ее, оставляя автодорогу и улицу на территории муниципального образования «Город Гуково»
47.	097-098.024	515296,45	2221069,46	в общем северо-западном направлении по склону балки
48.	097-098.025	515425,28	2220973,60	в общем северо-северо-западном направлении по склону балки, далее вдоль проезжей плотины пруда, оставляя ее на территории Красносулинского района
49.	097-098.026	515709,83	2220910,41	в общем северо-восточном направлении по тальвегу балки, далее по береговой линии пруда, оставляя его на территории Красносулинского района
50.	097-098.027	516164,00	2221377,03	в общем юго-юго-восточном направлении по тальвегу балки
51.	097-098.028	516035,04	2221417,92	по прямой в восточном направлении, пересекая автодорогу без покрытия
52.	097-098.029	516030,52	2221564,03	в общем северо-восточном направлении вдоль лесополосы, оставляя ее на территории Красносулинского района, далее вдоль некрутого склона межбалочного бугра, пересекая балку, далее вдоль участков садоводческого товарищества «Родничок», оставляя их на территории муниципального образования «Город Гуково»

1	2	3	4	5
53.	097-098.030	516414,82	2222336,83	в общем восточно-северо-восточном направлении вдоль автодороги без покрытия, оставляя ее на территории муниципального образования «Город Гуково», пересекая ложину, далее вдоль ряда отвалов с северной и восточной стороны на уровне подошвы отвалов, оставляя их на территории муниципального образования «Город Гуково»
54.	097-098.031	516610,11	2223689,92	по прямой в южном направлении
55.	097-098.032	516393,67	2223689,93	в общем юго-юго-восточном направлении по склону балки
56.	097-098.033	516100,40	2223898,71	в общем западно-северо-западном направлении по руслу пересыхающего водотока, далее по склону балки
57.	097-098.034	516215,58	2223478,68	в общем западно-северо-западном направлении по склону балки параллельно руслу пересыхающего водотока, далее по подошве отвала, далее вдоль автодороги без покрытия, оставляя ее на территории муниципального образования «Город Гуково»
58.	097-098.035	516475,87	2222540,33	в общем юго-восточном направлении вдоль участков садоводческих товариществ «Мечта» и «Строитель», оставляя их на территории муниципального образования «Город Гуково», далее по полевой дороге
59.	097-098.036	514666,88	2224372,80	по прямой в юго-юго-восточном направлении
60.	097-098.037	514608,96	2224392,96	по прямой в восточно-северо-восточном направлении вдоль ограждения промышленной зоны, оставляя ее на территории муниципального образования «Город Гуково»
61.	097-098.038	514654,95	2224505,94	в общем юго-юго-восточном направлении вдоль ограждения промышленной зоны, далее вдоль автодороги без покрытия, остав-

1	2	3	4	5
				ляя их на территории муниципального образования «Город Гукovo», далее по прямой, пересекая автодорогу с покрытием и железную дорогу
62.	097-098.039	514444,56	2224637,65	в общем восточно-северо-восточном направлении вдоль железной дороги, оставляя ее на территории Красносулинского района, пересекая автодорогу с покрытием
63.	097-098.040	515704,19	2228241,24	»;

23) приложение 21 изложить в редакции согласно приложению 11 к настоящему Областному закону;

24) приложение 22 изложить в следующей редакции:

«Приложение 22

к Областному закону «Об установлении границ и наделении соответствующим статусом муниципального образования «Красносулинский район» и муниципальных образований в его составе»

**КАТАЛОГ КООРДИНАТ ОСНОВНЫХ ПОВОРОТНЫХ ТОЧЕК  
ГРАНИЦЫ МУНИЦИПАЛЬНОГО ОБРАЗОВАНИЯ  
«КОМИССАРОВСКОЕ СЕЛЬСКОЕ ПОСЕЛЕНИЕ»**

№ п/п	№ точки	X (м)	Y (м)	Описание отрезка границы
1	2	3	4	5
1.	006-118.010	522580,54	2231307,28	в общем юго-восточном направлении вдоль полосы отвода железной дороги, оставляя ее на территории Ковалевского сельского поселения, далее вдоль лесополосы, оставляя ее на территории Ковалевского сельского поселения
2.	18.180	521846,39	2232539,34	по прямой в юго-восточном направлении, пересекая железную дорогу
3.	18.181	521775,49	2232661,05	в общем юго-западном направлении по полосе отвода железной дороги

1	2	3	4	5
4.	18.182	521090,82	2232310,46	по прямой в юго-восточном направлении
5.	18.183	521063,60	2232371,87	в общем юго-западном направлении
6.	18.184	520719,60	2232211,08	в общем западно-юго-западном направлении
7.	18.185	520717,12	2232175,33	в общем юго-западном направлении вдоль автодороги с покрытием, оставляя ее на территории Ковалевского сельского поселения, далее по прямой, пересекая автодорогу с покрытием и железную дорогу
8.	18.186	519516,78	2231572,93	в общем западно-юго-западном направлении
9.	18.187	519500,97	2231386,21	в общем юго-юго-западном направлении вдоль полосы отвода железной дороги, оставляя ее на территории Ковалевского сельского поселения
10.	18.188	517901,00	2230683,52	в общем юго-восточном направлении по полевой дороге вдоль полосы отвода железной дороги, оставляя ее на территории Долотинского сельского поселения
11.	18.290	517181,54	2231040,29	в общем восточном направлении, пересекая балки Скелеватская, Терновая, Игнатова, далее вдоль лесополосы, оставляя ее на территории Комиссаровского сельского поселения, далее по прямой
12.	18.291	517212,48	2236806,15	в общем восточном направлении, пересекая автодорогу с покрытием и железную дорогу, далее пересекая лесной массив
13.	18.292	517198,55	2239959,58	в общем юго-юго-восточном направлении по тальвегу балки
14.	51.001	516255,90	2240325,08	в общем восточном направлении
15.	51.002	516225,50	2241059,17	в общем восточном направлении по полевой дороге вдоль лесополосы, оставляя ее на территории Михайловского сельского поселения, пересекая лесополосу, да-

1	2	3	4	5
				лее вдоль лесополосы, оставляя ее на территории Комиссаровского сельского поселения
16.	18.310	516226,20	2244281,57	в общем северном направлении по руслу водотока в балке
17.	18.311	518235,95	2244441,20	в общем восточном направлении, пересекая пруд, автодорогу с усовершенствованным покрытием М4, лесополосу, балку Шаповалова
18.	18.312	518253,66	2247702,07	в общем северо-северо-восточном направлении по тальвегу балки Шаповалова, пересекая автодорогу с покрытием
19.	18.090	520445,84	2248672,71	в общем северо-северо-западном направлении вдоль пруда, оставляя его на территории Божковского сельского поселения
20.	18.091	520554,20	2248605,98	в общем западно-юго-западном направлении по тальвегу балки Тополевая
21.	18.092	520410,50	2248108,40	по прямой в северном направлении
22.	18.093	521019,00	2248102,22	в общем западном направлении вдоль лесополосы, оставляя ее на территории Божковского сельского поселения
23.	18.094	521007,31	2247938,67	в общем северном направлении вдоль лесополосы, оставляя ее на территории Божковского сельского поселения, далее между лесополосами, оставляя одну на территории Божковского сельского поселения, вторую – на территории Комиссаровского сельского поселения
24.	18.095	521632,50	2247915,10	в общем северном направлении вдоль лесополосы, оставляя ее на территории Божковского сельского поселения, далее вдоль лесного массива, оставляя его на территории Комиссаровского сельского поселения
25.	18.096	522006,35	2247891,98	в общем северо-северо-восточном направлении по тальвегу балки Разлатная



1	2	3	4	5
26.	18.097	522934,51	2248340,77	в общем северо-северо-восточном направлении по тальвегу балки Алексеева
27.	18.098	524116,85	2248864,48	в общем северо-северо-западном направлении по тальвегу балки
28.	18.099	524690,21	2248546,88	по прямой в западном направлении, пересекая балку Малая Грушевая и автодорогу с усовершенствованным покрытием М4
29.	18.100	524697,33	2245759,93	в общем юго-юго-западном направлении по тальвегу балки Большая Грушевая
30.	18.101	524270,70	2245558,81	в общем северо-западном направлении по тальвегу балки Грушевая, далее вдоль прудов, оставляя первый на территории Комиссаровского сельского поселения, второй – на территории Божковского сельского поселения
31.	117-118.016	525468,93	2244007,59	по прямой в западно-северо-западном направлении
32.	117-118.017	525532,23	2243813,79	в общем юго-западном направлении, пересекая грунтовую дорогу
33.	117-118.018	525415,83	2243761,29	в общем западно-северо-западном направлении по грунтовой дороге
34.	117-118.019	525541,23	2243500,59	в общем северо-северо-западном направлении по грунтовой дороге
35.	117-118.020	525652,53	2243511,39	в общем западно-юго-западном направлении вдоль улучшенной грунтовой дороги, оставляя ее на территории муниципального образования «Город Каменск-Шахтинский»
36.	117-118.021	525531,40	2242952,40	в общем юго-юго-западном направлении
37.	117-118.022	525031,09	2242864,90	в общем юго-юго-западном направлении по полевой дороге
38.	117-118.023	524653,94	2242707,25	по прямой в восточно-юго-восточном направлении
39.	117-118.024	524470,99	2243060,99	по прямой в юго-юго-западном направлении

1	2	3	4	5
40.	117-118.025	524287,95	2242975,49	в общем восточно-юго-восточном направлении
41.	117-118.026	523740,99	2244120,63	по прямой в юго-юго-восточном направлении вдоль лесного массива, оставляя его на территории муниципального образования «Город Каменск-Шахтинский»
42.	117-118.027	523519,20	2244160,44	в общем юго-западном направлении, пересекая ручей в балке Ольховчик
43.	117-118.028	522577,29	2243229,84	по прямой в юго-западном направлении, пересекая автодорогу с усовершенствованным покрытием
44.	117-118.029	522490,18	2243099,39	по прямой в северо-западном направлении вдоль автодороги с усовершенствованным покрытием, оставляя ее на территории муниципального образования «Город Каменск-Шахтинский», пересекая автодорогу с усовершенствованным покрытием
45.	117-118.030	522721,09	2242835,76	в общем северо-западном направлении по бровке откоса автодороги с усовершенствованным покрытием, оставляя автодорогу на территории муниципального образования «Город Каменск-Шахтинский», далее по прямой, пересекая улучшенную грунтовую дорогу
46.	117-118.031	522975,47	2242621,54	в общем западно-юго-западном направлении, пересекая ручей
47.	117-118.032	522852,62	2241946,95	по прямой в юго-юго-западном направлении, пересекая ручей и лесной массив
48.	117-118.033	522594,34	2241859,21	в общем западно-юго-западном направлении, вначале по полевой дороге, далее вдоль садов, оставляя их на территории муниципального образования «Город Каменск-Шахтинский», далее по прямой
49.	117-118.034	522189,32	2239956,04	по прямой в северо-северо-западном направлении

1	2	3	4	5
50.	117-118.035	522372,25	2239888,62	в общем западном направлении, далее вдоль садов, оставляя их на территории муниципального образования «Город Каменск-Шахтинский»
51.	117-118.036	522594,50	2238681,93	по прямой в северо-северо-восточном направлении
52.	117-118.037	522717,18	2238730,06	по прямой в западно-северо-западном направлении вдоль кладбища поселка Чичерино, оставляя его на территории Красносулинского района
53.	117-118.038	522757,07	2238619,29	в общем северо-северо-восточном направлении вдоль фруктового сада, оставляя его на территории муниципального образования «Город Каменск-Шахтинский»
54.	117-118.039	523238,92	2238926,06	в общем западно-северо-западном направлении
55.	117-118.040	523403,03	2238581,55	в общем северо-восточном направлении вдоль автодороги с усовершенствованным покрытием, оставляя ее на территории Красносулинского района
56.	117-118.041	523442,39	2238625,34	по прямой в западном направлении, пересекая автодорогу с усовершенствованным покрытием
57.	117-118.042	523454,35	2238591,45	в общем северо-восточном направлении вдоль автодороги с усовершенствованным покрытием, оставляя ее на территории муниципального образования «Город Каменск-Шахтинский»
58.	117-118.043	523745,89	2238917,53	в общем западно-северо-западном направлении вдоль автодороги с усовершенствованным покрытием, оставляя ее на территории муниципального образования «Город Каменск-Шахтинский», пересекая автодорогу с усовершенствованным покрытием, далее улучшенную грунтовую дорогу и железную дорогу

1	2	3	4	5
59.	118	524118,69	2237425,00	в общем западно-юго-западном направлении вдоль железной дороги, оставляя северный путь на территории Каменского района, южный – на территории Красносулинского района, далее по прямой в северном направлении, пересекая северный железнодорожный путь, далее по прямой в западном направлении вдоль автодороги с покрытием, оставляя ее на территории Каменского района
60.	006-118.020	523496,36	2234078,55	в общем западно-юго-западном направлении вдоль автодороги с покрытием, оставляя ее на территории Углеродовского городского поселения
61.	18.115	523416,56	2233690,58	в общем западно-юго-западном направлении вдоль автодороги с покрытием, оставляя ее на территории Углеродовского городского поселения, далее вдоль лесополосы, оставляя ее на территории Комиссаровского сельского поселения
62.	18.116	523192,44	2233297,80	в общем юго-западном направлении вдоль ограждения электроподстанции, оставляя ее на территории Углеродовского городского поселения
63.	18.117	523108,07	2233213,60	в общем юго-западном направлении, пересекая железную дорогу
64.	18.118	522828,36	2233046,01	в общем западно-северо-западном направлении по тальвегу балки
65.	18.119	523457,04	2232185,40	в общем западном направлении по тальвегу балки Рассыпуха, далее по береговой линии пруда и вдоль проезжей плотины, оставляя пруд и плотину на территории Углеродовского городского поселения, далее по тальвегу балки Рассыпуха
66.	006-118.012	523533,07	2230823,50	

1	2	3	4	5
67.	006-118.010	522580,54	2231307,28	в общем северо-западном направлении по тальвегу безымянной балки, далее по южному склону балки Рассыпуха, пересекая линию электропередачи
68.	006-118.011	523444,19	2230823,46	по прямой в северном направлении
69.	006-118.012	523533,07	2230823,50	»;

25) приложение 23 изложить в редакции согласно приложению 12 к настоящему Областному закону;

26) приложение 24 изложить в следующей редакции:

**«Приложение 24**

к Областному закону «Об установлении границ и наделении соответствующим статусом муниципального образования «Красносулинский район» и муниципальных образований в его составе»

**КАТАЛОГ КООРДИНАТ ОСНОВНЫХ ПОВОРОТНЫХ ТОЧЕК  
ГРАНИЦЫ МУНИЦИПАЛЬНОГО ОБРАЗОВАНИЯ  
«МИХАЙЛОВСКОЕ СЕЛЬСКОЕ ПОСЕЛЕНИЕ»**

№ п/п	№ точки	X (м)	Y (м)	Описание отрезка границы
1	2	3	4	5
1.	51.002	516225,50	2241059,17	в общем восточном направлении по полевой дороге вдоль лесополосы, оставляя ее на территории Михайловского сельского поселения, пересекая лесополосу, далее вдоль лесополосы, оставляя ее на территории Комиссаровского сельского поселения
2.	18.310	516226,20	2244281,57	в общем северном направлении по руслу водотока в балке
3.	18.311	518235,95	2244441,20	в общем восточном направлении, пересекая пруд, автодорогу с усовершенствованным покрытием М4, лесополосу, балку Шаповалова
4.	18.312	518253,66	2247702,07	в общем восточном направлении вдоль лесополосы, оставляя ее на

1	2	3	4	5
				территории Божковского сельского поселения
5.	18.313	518256,94	2251129,22	в общем южном направлении вдоль лесополосы, оставляя ее на территории Михайловского сельского поселения, далее пересекая балки, автодорогу с покрытием, железную дорогу и три линии электропередачи
6.	18.314	513099,80	2251135,72	в общем южном направлении по полевой дороге вдоль лесополосы, оставляя ее на территории Михайловского сельского поселения, пересекая линию электропередачи
7.	18.315	509756,09	2251144,72	в общем западном направлении вдоль лесополосы, оставляя ее на территории Михайловского сельского поселения
8.	18.316	509747,94	2250123,22	в общем южном направлении, пересекая водоток в балке Отножина
9.	18.317	507979,12	2250138,53	в общем южном направлении вдоль лесополосы, оставляя ее на территории Михайловского сельского поселения, далее пересекая лесополосу и полевую дорогу
10.	18.318	505959,72	2250159,70	в общем западном направлении, пересекая балку Ясеновская и линию электропередачи
11.	18.319	505731,88	2247911,23	в общем западном направлении вдоль лесополосы, оставляя ее на территории Михайловского сельского поселения, далее пересекая автодорогу с покрытием, далее вдоль лесополосы, оставляя ее на территории Михайловского сельского поселения, далее пересекая балку Огибы, далее по полевой дороге вдоль лесополосы, оставляя ее на территории Владимировского сельского поселения
12.	18.320	505727,34	2243135,13	в общем северном направлении, пересекая автодорогу с усовершенствованным покрытием М4

1	2	3	4	5
13.	18.321	507221,88	2243148,92	в общем западном направлении вдоль лесополосы, оставляя ее на территории Михайловского сельского поселения, далее по прямой
14.	18.322	507255,30	2241583,82	в общем северном направлении, далее вдоль пруда, оставляя его на территории Владимировского сельского поселения, далее по руслу безымянного водотока в балке Трактирная
15.	51.010	510119,50	2241848,68	
16.	51.002	516225,50	2241059,17	по прямой в южном направлении вдоль автодороги с покрытием, оставляя ее на территории муниципального образования «Город Зверево»
17.	51.003	515301,07	2241078,34	в общем южном направлении, пересекая автодорогу с покрытием, вдоль лесополосы, оставляя ее на территории муниципального образования «Город Зверево»
18.	51.004	514715,99	2241126,90	в общем южном направлении вдоль лесополосы, далее вдоль автодороги с покрытием, оставляя их на территории муниципального образования «Город Зверево», далее пересекая автодорогу с покрытием, далее вдоль лесополосы, оставляя ее на территории муниципального образования «Город Зверево»
19.	51.005	512976,53	2241133,96	в общем южном направлении, пересекая железную дорогу, далее вдоль лесополосы, оставляя ее на территории Красносулинского района
20.	51.006	512711,92	2241097,30	в общем восточно-юго-восточном направлении вдоль участков садоводческого товарищества «Заря», оставляя их на территории Красносулинского района
21.	51.007	512562,24	2241601,28	в общем южном направлении, пересекая пять линий электропередачи, железную дорогу, автодорогу без покрытия, далее вдоль

1	2	3	4	5
				автодороги без покрытия, оставляя ее на территории муниципального образования «Город Зверев»
22.	51.008	510758,05	2241607,32	в общем юго-восточном направлении вдоль вала отстойника, оставляя вал и отстойник на территории муниципального образования «Город Зверев»
23.	51.009	510225,79	2242019,90	в общем юго-западном направлении вдоль плотины отстойника, оставляя ее на территории муниципального образования «Город Зверев»
24.	51.010	510119,50	2241848,68	»;

27) приложение 25 изложить в редакции согласно приложению 13 к настоящему Областному закону;

28) приложение 26 изложить в следующей редакции:

**«Приложение 26**

к Областному закону «Об установлении границ и наделении соответствующим статусом муниципального образования «Красносулинский район» и муниципальных образований в его составе»

**КАТАЛОГ КООРДИНАТ ОСНОВНЫХ ПОВОРОТНЫХ ТОЧЕК  
ГРАНИЦЫ МУНИЦИПАЛЬНОГО ОБРАЗОВАНИЯ  
«ПРОЛЕТАРСКОЕ СЕЛЬСКОЕ ПОСЕЛЕНИЕ»**

№ п/п	№ точки	X (м)	Y (м)	Описание отрезка границы
1	2	3	4	5
1.	18.285	505735,15	2238940,70	в общем южном направлении по полевой дороге вдоль лесополосы, оставляя ее на территории Ударниковского сельского поселения
2.	18.286	501726,32	2238926,06	в общем западном направлении, пересекая балки Дубовая и Подошвенная
3.	18.287	501705,89	2237675,77	в общем южном направлении по полевой дороге вдоль лесополосы, оставляя ее на территории



1	2	3	4	5
				Ударниковского сельского поселения
4.	18.030	497714,08	2237676,64	в общем южном направлении, пересекая автодорогу с покрытием, далее по полевой дороге между лесополосой, оставляя ее на территории Пролетарского сельского поселения, и лесным массивом, оставляя его на территории Красносулинского городского поселения, далее пересекая подъездные железнодорожные пути, далее вдоль лесного массива, оставляя его на территории Красносулинского городского поселения
5.	18.031	496190,35	2237653,35	в общем южном направлении, пересекая реку Кундрючья
6.	18.032	494473,92	2237705,28	в общем юго-восточном направлении по полосе отвода железной дороги, оставляя ее на территории Красносулинского городского поселения
7.	18.033	493337,95	2238981,43	в общем западном направлении, пересекая лесополосы и железную дорогу, далее по полевой дороге вдоль лесного массива, далее вдоль лесополосы, оставляя их на территории Красносулинского городского поселения
8.	18.034	493317,95	2237588,08	в общем южном направлении по полевой дороге вдоль лесного массива, оставляя его на территории Красносулинского городского поселения
9.	18.035	492703,39	2237509,15	по прямой в юго-западном направлении, пересекая автодорогу с покрытием
10.	18.036	492684,15	2237493,76	в общем западном направлении по полевой дороге вдоль лесного массива, оставляя его на территории Красносулинского городского поселения, далее пересекая автодорогу с покрытием
11.	18.037	492675,92	2235775,95	в общем западном направлении, пересекая балку Бондарева и две автодороги с покрытием

1	2	3	4	5
12.	18.038	492733,28	2233792,96	в общем южном направлении по проселочной дороге, далее вдоль лесополосы, оставляя ее на территории Красносулинского городского поселения
13.	18.039	492153,28	2233690,88	в общем восточном направлении вдоль квартала жилой застройки города Красный Сулин, оставляя его на территории Красносулинского городского поселения
14.	18.040	492156,52	2233834,73	в общем южном направлении вдоль квартала жилой застройки города Красный Сулин, оставляя его на территории Красносулинского городского поселения, далее пересекая автодорогу с покрытием
15.	18.041	491862,47	2233810,65	в общем западном направлении вдоль автодороги с покрытием, оставляя ее на территории Красносулинского городского поселения
16.	18.042	491882,57	2233666,65	в общем южном направлении по полевой дороге
17.	18.043	491689,37	2233693,05	в общем западном направлении между лесополосой, оставляя ее на территории Пролетарского сельского поселения, и проездом у квартала жилой застройки города Красный Сулин, оставляя его на территории Красносулинского городского поселения
18.	18.044	491755,37	2232841,05	в общем северном направлении вдоль автодороги с покрытием, оставляя ее на территории Красносулинского городского поселения
19.	18.045	492674,24	2232774,24	в общем западно-северо-западном направлении по руслу реки Кундрючья
20.	18.046	492844,89	2232083,65	по прямой в западно-северо-западном направлении
21.	18.047	492931,04	2231667,20	в общем западном направлении по руслу реки Кундрючья

1	2	3	4	5
22.	18.048	492932,48	2231216,64	в общем юго-юго-восточном направлении по тальвегу балки Сибирочная
23.	18.049	491134,67	2231718,44	в общем южном направлении по полевой дороге вдоль лесополосы, оставляя ее на территории Красносулинского городского поселения, далее по прямой
24.	18.050	490107,87	2231705,19	по прямой в западно-юго-западном направлении
25.	18.051	490088,37	2231621,73	в общем южном направлении, вначале пересекая железную дорогу, далее по полевой дороге вдоль лесополосы, оставляя ее на территории Красносулинского городского поселения
26.	18.052	488803,20	2231689,33	в общем юго-юго-восточном направлении по тальвегу балки Терновая
27.	18.053	487597,07	2232217,35	в общем южном направлении по склону балки Терновая вдоль лесополосы, оставляя ее на территории Красносулинского городского поселения, далее пересекая автодорогу с покрытием и железную дорогу
28.	18.054	485887,48	2232250,60	в общем северо-западном направлении по балке Таловая
29.	18.055	486819,84	2230968,48	в общем западном направлении по полевой дороге
30.	101-100.012	486858,35	2229751,65	
31.	101	480050,33	2238180,17	в общем юго-западном направлении по полевой дороге вдоль лесополосы, оставляя ее на территории муниципального образования «Город Шахты», далее вдоль улучшенной грунтовой дороги, оставляя ее на территории муниципального образования «Город Шахты»
32.	101-100.001	477776,88	2236355,10	в общем западном направлении вдоль лесополосы, оставляя ее на территории Красносулинского района, далее пересекая железнодорожные подъездные пути

1	2	3	4	5
33.	101-100.002	477812,21	2235301,08	в общем западно-северо-западном направлении по тальвегу балки, пересекая автодорогу с усовершенствованным покрытием М4
34.	101-100.003	478799,40	2233107,11	в общем юго-западном направлении по руслу реки Аюта
35.	101-100.004	478064,00	2232239,15	в общем северо-западном направлении по тальвегу балки Куца
36.	101-100.005	479550,06	2230509,01	в общем северном направлении по полевой дороге вдоль лесополосы, оставляя ее на территории Октябрьского района, далее по прямой, пересекая балку
37.	101-100.006	481404,72	2230624,28	в общем западном направлении по полевой дороге вдоль лесополосы, оставляя ее на территории Красносулинского района
38.	101-100.007	481124,90	2228652,29	по прямой в северном направлении по полевой дороге вдоль лесополосы, оставляя ее на территории Октябрьского района
39.	101-100.008	483238,37	2228707,97	по прямой в восточном направлении вдоль лесополосы, оставляя ее на территории Октябрьского района, далее пересекая лесополосу
40.	101-100.009	483226,00	2229198,32	в общем северо-северо-восточном направлении по тальвегу верховья балки Медвежья
41.	101-100.010	483862,59	2229412,93	в общем восточном направлении вдоль лесополосы, оставляя ее на территории Октябрьского района
42.	101-100.011	483871,44	2229728,52	в общем северном направлении вдоль лесополосы, оставляя ее на территории Октябрьского района, пересекая автодорогу с покрытием
43.	101-100.012	486858,35	2229751,65	
44.	101	480050,33	2238180,17	в общем северо-восточном направлении по полевой дороге вдоль лесополосы, оставляя ее на

1	2	3	4	5
				территории муниципального образования «Город Шахты»
45.	101-102.001	480676,22	2238690,37	в общем северо-западном направлении вдоль автодороги с покрытием, оставляя ее на территории муниципального образования «Город Шахты», далее пересекая автодорогу с усовершенствованным покрытием М4
46.	101-102.002	481597,63	2237416,63	по прямой в юго-западном направлении по полевой дороге вдоль лесополосы, оставляя ее на территории Красносулинского района
47.	101-102.003	481247,21	2237189,81	по прямой в юго-западном направлении по полевой дороге вдоль лесополосы, оставляя ее на территории Красносулинского района
48.	101-102.004	481103,29	2237090,45	по прямой в западно-северо-западном направлении вдоль квартала жилой застройки, оставляя его на территории муниципального образования «Город Шахты»
49.	101-102.005	481150,24	2236972,63	в общем западно-северо-западном направлении вдоль квартала жилой застройки, оставляя его на территории муниципального образования «Город Шахты»
50.	101-102.006	481207,49	2236828,49	в общем северо-северо-восточном направлении вдоль квартала жилой застройки, оставляя его на территории муниципального образования «Город Шахты»
51.	101-102.007	481268,25	2236844,85	в общем западно-северо-западном направлении по полевой дороге вдоль южной окраины квартальной застройки, оставляя ее на территории муниципального образования «Город Шахты»
52.	101-102.008	481368,35	2236543,59	в общем юго-западном направлении вдоль автодороги с покрытием, далее вдоль кварталов жилой застройки, оставляя их на терри-

1	2	3	4	5
				тории муниципального образования «Город Шахты»
53.	101-102.009	480697,82	2235407,77	в общем юго-западном направлении вдоль улицы Крупской, оставляя ее на территории муниципального образования «Город Шахты»
54.	101-102.010	479956,52	2234751,22	в общем восточно-юго-восточном направлении по руслу пересыхающего водотока в балке
55.	101-102.011	479859,02	2234986,57	в общем юго-западном направлении, далее по полевой дороге вдоль лесополос, оставляя их на территории Красносулинского района
56.	101-102.012	478846,73	2234223,23	в общем восточно-юго-восточном направлении
57.	101-102.013	478821,16	2234272,11	в общем юго-юго-западном направлении
58.	101-102.014	478476,42	2234139,38	в общем северо-западном направлении, пересекая автодорогу с покрытием, далее вдоль улучшенной грунтовой дороги, далее вдоль автодороги без покрытия, оставляя их на территории муниципального образования «Город Шахты»
59.	101-102.015	479106,72	2233240,28	в общем северо-восточном направлении по руслу реки Аюта
60.	101-102.016	479709,72	2234003,18	в общем северо-северо-западном направлении, далее вдоль восточного края лесного массива, оставляя его на территории Красносулинского района
61.	101-102.017	480055,92	2233908,08	по прямой в северо-северо-восточном направлении, пересекая полевую дорогу
62.	101-102.018	480294,72	2234020,88	в общем северо-восточном направлении, пересекая автодорогу с покрытием и ложину, далее вдоль края лесного массива, оставляя его на территории Красносулинского района
63.	101-102.019	480829,30	2234829,91	в общем юго-восточном направлении по полевой дороге

1	2	3	4	5
64.	101-102.020	480761,98	2234885,12	по прямой в северо-восточном направлении, пересекая долину балки
65.	101-102.021	480941,37	2235064,55	в общем северо-западном направлении по полевой дороге
66.	101-102.022	481035,62	2234964,97	в общем северо-восточном направлении вдоль лесного массива, оставляя его на территории Красносулинского района, далее по прямой в восточно-северо-восточном направлении, пересекая лесные массивы
67.	101-102.023	481558,16	2235768,83	в общем восточно-юго-восточном направлении по полевой дороге, далее вниз по склону бугра к пойме реки Аюта
68.	101-102.024	481394,20	2236168,80	в общем северном направлении вдоль подножия западного крутого склона поймы реки Аюта, огибая ее и оставляя на территории муниципального образования «Город Шахты», пересекая автодорогу с покрытием
69.	101-102.025	482223,92	2236273,87	в общем юго-восточном направлении вдоль автодороги с покрытием, оставляя ее на территории муниципального образования «Город Шахты»
70.	101-102.026	482136,62	2236365,67	в общем северном направлении по руслу реки Аюта, пересекая автодорогу с покрытием
71.	101-102.027	484303,30	2236342,02	по прямой в северо-западном направлении, пересекая автодорогу с покрытием
72.	101-102.028	484725,50	2236004,86	по прямой в северном направлении вдоль автодороги с покрытием, оставляя ее на территории муниципального образования «Город Шахты»
73.	101-102.029	484884,48	2235998,93	по прямой в северном направлении вдоль автодороги с покрытием, оставляя ее на территории муниципального образования «Город Шахты», далее пересекая ее

1	2	3	4	5
74.	101-102.030	485284,28	2235984,82	в общем западно-северо-западном направлении вдоль автодороги с покрытием, оставляя ее на территории Красносулинского района
75.	101-102.031	485364,47	2235703,68	по прямой в юго-юго-западном направлении, пересекая автодорогу с покрытием
76.	101-102.032	485118,00	2235613,52	в общем западном направлении
77.	101-102.033	485104,51	2235350,11	в общем северном направлении
78.	101-102.034	485311,99	2235308,65	в общем западном направлении вдоль лесополосы, оставляя ее на территории муниципального образования «Город Шахты»
79.	101-102.035	485363,65	2234235,13	по прямой в юго-юго-западном направлении по полевой дороге вдоль террикона, оставляя его на территории муниципального образования «Город Шахты»
80.	101-102.036	485255,50	2234201,35	в общем западном направлении вдоль террикона, оставляя его на территории муниципального образования «Город Шахты»
81.	101-102.037	485237,68	2234079,40	по прямой в северо-западном направлении вдоль террикона, оставляя его на территории муниципального образования «Город Шахты»
82.	101-102.038	485333,68	2233964,20	в общем западном направлении вдоль лесополосы, оставляя ее на территории муниципального образования «Город Шахты», пересекая автодорогу с покрытием
83.	101-102.039	485343,88	2233223,34	в общем южном направлении вдоль лесополосы, оставляя ее на территории Красносулинского района, далее, пересекая автодорогу с покрытием, вдоль автодороги с покрытием, оставляя ее на территории Красносулинского района
84.	101-102.040	484763,68	2233216,60	по прямой в западном направлении



1	2	3	4	5
85.	101-102.041	484766,38	2233090,00	в общем западно-юго-западном направлении вдоль автодороги с покрытием, оставляя ее на территории муниципального образования «Город Шахты»
86.	101-102.042	484581,88	2232575,80	в общем западно-северо-западном направлении вдоль автодороги с покрытием, оставляя ее на территории муниципального образования «Город Шахты»
87.	101-102.043	484824,69	2232162,61	по прямой в северном направлении, пересекая автодорогу с покрытием и железнодорожные подъездные пути, вдоль лесополосы, оставляя ее на территории муниципального образования «Город Шахты»
88.	101-102.044	485361,88	2232170,20	в общем восточном направлении, пересекая лесополосу
89.	101-102.045	485361,58	2232761,50	по прямой в северном направлении, пересекая балку Таловая
90.	101-102.046	485806,10	2232757,86	по прямой в западном направлении, далее вдоль садовых участков, оставляя их на территории муниципального образования «Город Шахты»
91.	101-102.047	485846,08	2232361,00	в общем северном направлении по полевой дороге вдоль садовых участков, далее вдоль кладбища, оставляя их на территории муниципального образования «Город Шахты», и далее по прямой, пересекая железную дорогу и автодорогу с покрытием
92.	101-102.048	486530,68	2232423,10	в общем восточно-юго-восточном направлении вдоль автодороги с покрытием, пересекая эту же автодорогу у ее поворота, далее вдоль железнодорожных подъездных путей, оставляя их на территории муниципального образования «Город Шахты»
93.	101-102.049	485906,14	2233749,70	по прямой в восточно-северо-восточном направлении

1	2	3	4	5
94.	101-102.050	485987,84	2233980,93	в общем северном направлении вдоль переулка Горняцкий, оставляя его на территории муниципального образования «Город Шахты», далее по полевой дороге
95.	101-102.051	487007,89	2233901,55	в общем восточном направлении по полевой дороге вдоль кварталов жилой застройки, оставляя их на территории муниципального образования «Город Шахты»
96.	101-102.052	487059,95	2235173,52	в общем южном направлении по полевой дороге вдоль кварталов жилой застройки, оставляя их на территории муниципального образования «Город Шахты»
97.	101-102.053	486073,99	2235245,95	в общем восточном направлении по полевой дороге
98.	101-102.054	485917,45	2236642,76	в общем юго-восточном направлении по полевой дороге, пересекая русло реки Аюта
99.	101-102.055	485760,19	2236877,35	в общем северо-восточном направлении вдоль улучшенной грунтовой дороги, оставляя ее на территории муниципального образования «Город Шахты»
100.	101-102.056	485972,59	2237178,55	в общем северном направлении вдоль проезжей плотины отстойника, оставляя ее на территории муниципального образования «Город Шахты», далее в общем юго-восточном направлении по полевой дороге
101.	101-102.061	485719,43	2237528,44	в общем юго-восточном направлении по полевой дороге

1	2	3	4	5
102.	101-102.062	484839,07	2237672,04	в общем восточно-юго-восточном направлении по полевой дороге вдоль полосы отвода железной дороги, оставляя ее на территории муниципального образования «Город Шахты», пересекая автодорогу с усовершенствованным покрытием М4
103.	101-102.063	484238,37	2239190,60	в общем юго-юго-восточном направлении вдоль лесополосы, оставляя ее на территории муниципального образования «Город Шахты»
104.	101-102.064	483858,89	2239402,90	по прямой в юго-западном направлении, пересекая железнодорожные подъездные пути
105.	101-102.065	483709,19	2239215,70	по прямой в западно-северо-западном направлении
106.	101-102.066	483830,29	2238946,75	в общем северо-северо-восточном направлении вдоль кварталов жилой застройки, оставляя их на территории муниципального образования «Город Шахты»
107.	101-102.067	484216,69	2239038,55	в общем западно-северо-западном направлении, пересекая автодорогу с усовершенствованным покрытием М4
108.	101-102.068	484341,86	2238460,97	по прямой в юго-юго-западном направлении
109.	101-102.069	482477,42	2237965,57	в общем восточно-юго-восточном направлении вдоль лесополосы, оставляя ее на территории муниципального образования «Город Шахты», пересекая автодорогу с усовершенствованным покрытием М4
110.	101-102.070	482166,08	2239477,83	в общем северо-северо-восточном направлении вдоль лесополосы, оставляя ее на территории муниципального образования «Город Шахты», пересекая железную дорогу

1	2	3	4	5
111.	101-102.071	484214,09	2239955,50	в общем северо-северо-восточном направлении вдоль полосы отвода железной дороги, оставляя ее на территории Табунщиковского сельского поселения
112.	18.246	486361,68	2240769,65	в общем северо-северо-восточном направлении по полевой дороге
113.	18.247	486734,26	2240941,67	в общем северном направлении вдоль кварталов жилой застройки рабочего поселка Горный, оставляя их на территории Горненского городского поселения
114.	18.248	488582,24	2240712,56	в общем северо-северо-западном направлении вдоль проезда в квартале жилой застройки рабочего поселка Горный, оставляя его на территории Горненского городского поселения
115.	18.249	489231,04	2240548,24	в общем северо-северо-восточном направлении вдоль лесополосы, оставляя ее на территории Горненского городского поселения, пересекая автодорогу с покрытием и железную дорогу
116.	18.250	490225,30	2240668,60	в общем юго-восточном направлении по проселочной дороге вдоль лесополосы, оставляя ее на территории Горненского городского поселения
117.	18.251	489282,89	2241248,64	в общем северо-восточном направлении вдоль лесополосы, оставляя ее на территории Горненского городского поселения
118.	18.252	489582,80	2241721,64	по прямой в северном направлении вдоль лесополосы, оставляя ее на территории Пролетарского сельского поселения
119.	18.253	489673,84	2241720,66	в общем восточно-северо-восточном направлении вдоль железной дороги, оставляя ее на территории Горненского городского поселения

1	2	3	4	5
120.	18.254	489743,66	2242066,22	в общем восточно-северо-восточном направлении вдоль полосы отвода железной дороги, оставляя ее на территории Горненского городского поселения
121.	18.255	490060,78	2242676,49	по прямой в северо-северо-западном направлении вдоль кварталов жилой застройки поселка Лесостепь, оставляя их на территории Горненского городского поселения
122.	18.256	490126,99	2242640,97	в общем восточно-северо-восточном направлении вдоль кварталов жилой застройки поселка Лесостепь, оставляя их на территории Горненского городского поселения
123.	18.257	490323,49	2242977,73	по прямой в юго-восточном направлении вдоль северо-восточной окраины жилой застройки поселка Лесостепь, оставляя ее на территории Горненского городского поселения
124.	18.258	490257,84	2243033,45	в общем северо-восточном направлении вдоль железной дороги, оставляя ее на территории Горненского городского поселения
125.	18.259	490380,11	2243167,54	по прямой в юго-восточном направлении, пересекая железнодорожные пути
126.	18.260	490344,81	2243202,76	в общем юго-западном направлении по полевой дороге вдоль лесного массива, оставляя его на территории Пролетарского сельского поселения
127.	18.261	489473,38	2241966,61	в общем юго-западном направлении вдоль железной дороги, оставляя ее на территории Горненского городского поселения

1	2	3	4	5
128.	18.262	489105,96	2241435,33	в общем юго-юго-западном направлении вдоль железной дороги, оставляя ее на территории Горненского городского поселения
129.	18.263	488639,85	2241227,18	в общем южном направлении вдоль полосы отвода железной дороги, оставляя ее на территории Горненского сельского поселения
130.	18.264	487714,89	2241229,37	в общем восточно-северо-восточном направлении между кварталами жилой застройки рабочего поселка Горный и лесным массивом, оставляя кварталы на территории Горненского городского поселения, а лесной массив – на территории Пролетарского сельского поселения
131.	18.265	487828,39	2241908,27	в общем юго-юго-восточном направлении между кварталами жилой застройки рабочего поселка Горный и лесным массивом, оставляя лесной массив на территории Пролетарского сельского поселения, а кварталы – на территории Горненского городского поселения
132.	18.266	487709,29	2241979,37	по прямой в восточном направлении вдоль лесного массива, оставляя его на территории Пролетарского сельского поселения
133.	18.267	487710,37	2243330,11	в общем юго-восточном направлении по склону балки Большая Журавка
134.	18.268	487563,85	2243503,44	в общем северо-северо-восточном направлении по полевой дороге по проезжей плотине пруда
135.	18.295	487712,34	2243538,30	в общем восточном направлении по полевой дороге вдоль лесного массива, оставляя его на территории Пролетарского сельского поселения

1	2	3	4	5
136.	18.296	487723,60	2246746,88	в общем северном направлении по полевой дороге вдоль лесного массива, оставляя его на территории Пролетарского сельского поселения, пересекая железную дорогу
137.	18.297	491426,57	2246721,09	в общем восточно-северо-восточном направлении вдоль полосы отвода железной дороги, оставляя ее на территории Табунщиковского сельского поселения
138.	18.298	492488,50	2250958,84	в общем северном направлении вдоль железной дороги, оставляя ее на территории Табунщиковского сельского поселения
139.	18.299	496169,50	2250806,69	в общем северо-восточном направлении, вначале пересекая железную и автомобильную дороги, далее вдоль автодороги с покрытием, оставляя ее на территории Табунщиковского сельского поселения
140.	18.300	496763,17	2251206,48	в общем северном направлении по полевой дороге вдоль лесополосы, оставляя ее на территории Владимировского сельского поселения
141.	18.301	497747,50	2251175,26	в общем западном направлении вдоль лесополосы, оставляя ее на территории Владимировского сельского поселения, пересекая автодорогу с покрытием, далее вдоль лесополос, оставляя их на территории Владимирского сельского поселения
142.	18.302	497793,69	2248030,02	в общем западно-юго-западном направлении по автодороге без покрытия
143.	18.303	497672,72	2247746,15	в общем западном направлении, пересекая реку Кундрючья, далее между лесополос, пересекая полевые дороги

1	2	3	4	5
144.	18.304	497737,20	2244707,77	в общем северо-западном направлении по водотоку в балке Осиновая, пересекая автодорогу с усовершенствованным покрытием М4
145.	18.305	501240,76	2241053,41	в общем северном направлении вдоль пруда в балке Осиновая, оставляя его на территории Пролетарского сельского поселения
146.	18.306	502337,28	2241075,54	в общем северном направлении по балке Осиновая
147.	18.307	505745,82	2241074,02	в общем западном направлении по полевой дороге вдоль лесополосы, оставляя ее на территории Пролетарского сельского поселения, пересекая балку
148.	18.285	505735,15	2238940,70	»;

29) приложение 27 изложить в редакции согласно приложению 14 к настоящему Областному закону;

30) приложение 28 изложить в следующей редакции:

**«Приложение 28**

к Областному закону «Об установлении границ и наделении соответствующим статусом муниципального образования «Красносулинский район» и муниципальных образований в его составе»

**КАТАЛОГ КООРДИНАТ ОСНОВНЫХ ПОВОРОТНЫХ ТОЧЕК  
ГРАНИЦЫ МУНИЦИПАЛЬНОГО ОБРАЗОВАНИЯ  
«САДКОВСКОЕ СЕЛЬСКОЕ ПОСЕЛЕНИЕ»**

№ п/п	№ точки	X (м)	Y (м)	Описание отрезка границы
1	2	3	4	5
1.	049-051.005	513300,13	2269122,78	в общем южном направлении по полевой дороге вдоль лесополосы, оставляя ее на территории Красносулинского района, далее пересекая железную дорогу, далее вдоль лесополосы, оставляя ее на территории Красносулинского района



1	2	3	4	5
2.	049-051.006	508944,61	2269128,14	в общем южном направлении вдоль лесополосы, оставляя ее на территории Красносулинского района, далее вдоль лесополосы, оставляя ее на территории Белокалитвинского района
3.	049-051.007	505774,30	2269114,72	в общем западном направлении по полевой дороге вдоль лесополосы, оставляя ее на территории Белокалитвинского района
4.	049-051.008	505736,84	2268151,55	в общем южном направлении по полевой дороге вдоль лесополосы, оставляя ее на территории Красносулинского района, далее по прямой
5.	049-051.009	501229,42	2268146,60	в общем восточно-юго-восточном направлении по тальвегу балки Таловая
6.	049-051.010	499508,50	2270578,44	в общем юго-юго-западном направлении по руслу реки Кундрючья
7.	049-051.011	498101,80	2269811,48	в общем восточно-юго-восточном направлении по полевой дороге в лощине
8.	049-051.012	497314,77	2272087,02	в общем южном направлении по проселочной дороге вдоль лесополосы, оставляя ее на территории Красносулинского района, далее пересекая эту лесополосу, далее вдоль лесополосы, оставляя ее на территории Белокалитвинского района, далее, пересекая автодорогу с усовершенствованным покрытием, вдоль лесополосы, оставляя ее на территории Красносулинского района
9.	051	492807,45	2272088,52	в общем западном направлении по полевой дороге, далее пересекая автодорогу с покрытием, далее по полевой дороге вдоль лесополосы, оставляя ее на территории Октябрьского района, далее по прямой, пересекая балку Ханджиева

1	2	3	4	5
10.	051-102.001	492764,08	2268683,47	в общем юго-юго-западном направлении по руслу пересыхающего водотока балки Дудкинская, далее по тальвегу балки Почтовая
11.	051-102.002	489862,22	2267800,18	в общем западном направлении, пересекая лесополосу
12.	051-102.003	489811,78	2267197,98	в общем южном направлении, пересекая автодорогу с покрытием и железную дорогу с полосой отвода
13.	051-102.004	488766,88	2267293,96	в общем западном направлении вдоль полосы отвода железной дороги, оставляя ее на территории Красносулинского района, далее вдоль автодороги с покрытием, оставляя ее на территории Красносулинского района, далее пересекая автодорогу с покрытием
14.	051-102.005	488795,38	2265846,54	в общем западном направлении по полевой дороге вдоль лесополосы, оставляя ее на территории Октябрьского района
15.	051-102.006	488776,15	2261212,40	в общем северном направлении по полевой дороге вдоль лесополосы, оставляя ее на территории Октябрьского района
16.	051-102.007	490758,07	2261209,48	в общем западном направлении вдоль лесополосы, оставляя ее на территории Октябрьского района, пересекая железнодорожную ветку Сулин – Усть-Донецкая
17.	051-102.008	490692,35	2258201,10	в общем западном направлении по полевой дороге вдоль полосы отвода железной дороги, оставляя ее на территории Табунщиковского сельского поселения
18.	18.060	490774,41	2254185,25	по прямой в северном направлении
19.	18.061	491272,21	2254175,00	по прямой в западном направлении

1	2	3	4	5
20.	18.062	491264,57	2253597,76	в общем северном направлении вдоль лесополос, оставляя их на территории Табунщиковского сельского поселения, пересекая балку Панская, далее пересекая автодорогу с покрытием
21.	18.063	496760,45	2253666,55	в общем восточном направлении вдоль лесополосы, оставляя ее на территории Садковского сельского поселения, далее пересекая полевою дорогу
22.	18.064	496867,24	2255322,25	в общем северо-западном направлении
23.	18.065	497755,21	2254586,69	в общем восточном направлении, далее вдоль лесополосы, оставляя ее на территории Садковского сельского поселения, далее пересекая автодорогу с покрытием, далее по прямой
24.	18.066	497787,80	2259171,65	по прямой в северном направлении вдоль лесополосы, оставляя ее на территории Владимировского сельского поселения
25.	18.067	499574,10	2259182,37	в общем восточно-северо-восточном направлении по балке Лобастова
26.	18.068	499913,62	2261887,65	в общем северо-северо-восточном направлении по руслу реки Кундрючья
27.	18.069	503763,47	2263078,51	в общем западном направлении, далее вдоль лесополосы, оставляя ее на территории Владимировского сельского поселения
28.	18.070	503778,63	2260185,71	в общем северном направлении, далее пересекая лесной массив
29.	18.071	505645,47	2260200,95	в общем восточно-северо-восточном направлении по руслу реки Кундрючья
30.	18.072	505965,00	2260968,55	в общем северном направлении, пересекая улучшенную грунтовую дорогу

1	2	3	4	5
31.	18.073	506989,77	2261003,73	в общем северо-северо-западном направлении по склону балки Дубовенькая
32.	18.074	509570,87	2259402,82	в общем северо-северо-восточном направлении, далее по прямой в западном направлении, далее по прямой в северо-северо-восточном направлении
33.	18.075	510736,69	2260138,08	в общем восточном направлении, пересекая лесополосу, далее вдоль лесополосы, оставляя ее на территории Садковского сельского поселения
34.	18.076	510749,27	2261157,66	в общем северном направлении вдоль лесополосы, оставляя ее на территории Владимировского сельского поселения
35.	18.077	512594,30	2261149,51	в общем северном направлении, пересекая железную дорогу, далее вдоль автодороги с покрытием, оставляя ее на территории Божковского сельского поселения
36.	18.078	513306,45	2261128,98	в общем восточном направлении вдоль лесополосы, оставляя ее на территории Садковского сельского поселения, далее вдоль лесополосы, оставляя ее на территории Божковского сельского поселения
37.	049-051.005	513300,13	2269122,78	»;

31) приложение 29 изложить в редакции согласно приложению 15 к настоящему Областному закону;

32) приложение 30 изложить в следующей редакции:

«Приложение 30

к Областному закону «Об установлении границ и наделении соответствующим статусом муниципального образования «Красносулинский район» и муниципальных образований в его составе»

**КАТАЛОГ КООРДИНАТ ОСНОВНЫХ ПОВОРОТНЫХ ТОЧЕК  
ГРАНИЦЫ МУНИЦИПАЛЬНОГО ОБРАЗОВАНИЯ  
«ТАБУНЩИКОВСКОЕ СЕЛЬСКОЕ ПОСЕЛЕНИЕ»**

№ П/П	№ точки	X (м)	Y (м)	Описание отрезка границы
1	2	3	4	5
1.	051-102.008	490692,35	2258201,10	в общем южном направлении, пересекая железнодорожную ветку Сулин-Усть-Донецкая, далее вдоль лесополосы, оставляя ее на территории Красносулинского района, далее по прямой в западном направлении и далее по прямой в южном направлении
2.	051-102.009	489784,68	2258196,32	в общем западном направлении вдоль лесополосы, оставляя ее на территории Красносулинского района
3.	051-102.010	489718,81	2256244,60	в общем южном направлении по полевой дороге вдоль лесополосы, оставляя ее на территории Красносулинского района
4.	051-102.011	486580,30	2256215,33	в общем западном направлении вдоль лесополосы, оставляя ее на территории Красносулинского района, далее пересекая балку Почтовая, далее между автодорогой с покрытием, оставляя ее на территории Красносулинского района, и лесополосой, оставляя ее на территории Октябрьского района, пересекая автодорогу с покрытием
5.	051-102.012	486676,52	2251440,98	в общем южном направлении вдоль лесополосы, оставляя ее на территории Красносулинского района
6.	051-102.013	485612,70	2251484,00	в общем западно-юго-западном направлении по тальвегу балки Водина
7.	051-102.014	484073,11	2248246,86	в общем восточно-юго-восточном направлении по руслу реки Грушевка
8.	051-102.015	483929,55	2248507,27	в общем западном направлении по тальвегу балки Долбина, пересекая автодорогу с покрытием

1	2	3	4	5
9.	051-102.016	483689,11	2247063,17	в общем западном направлении по полевой дороге вдоль лесополосы, оставляя ее на территории Октябрьского района, далее, пересекая автодорогу с покрытием, вдоль этой автодороги с покрытием и далее по полевой дороге вдоль лесополосы, оставляя их на территории Красносулинского района
10.	102	483727,55	2241182,34	
11.	18.268	487563,85	2243503,44	в общем юго-восточном направлении по тальвегу балки Большая Журавка
12.	18.269	487378,13	2243762,71	в общем южном направлении
13.	18.270	487188,98	2243758,96	в общем западном направлении по проселочной дороге
14.	18.271	487162,16	2242451,08	по прямой в юго-юго-восточном направлении
15.	18.272	486556,82	2242519,52	в общем западном направлении по полевой дороге
16.	18.273	486550,94	2241620,32	в общем западно-северо-западном направлении вдоль автодороги с покрытием, оставляя ее на территории Табунщиковского сельского поселения
17.	18.274	486643,33	2241532,68	по прямой в юго-западном направлении, пересекая автодорогу с покрытием и железную дорогу
18.	18.275	486531,04	2241370,83	в общем южном направлении вдоль лесополосы, оставляя ее на территории Табунщиковского сельского поселения
19.	18.276	486453,28	2241379,24	в общем западно-юго-западном направлении
20.	18.277	486302,48	2241090,73	в общем западно-юго-западном направлении
21.	18.278	486254,70	2240880,17	по прямой в северо-западном направлении, пересекая лесополосу и железную дорогу

1	2	3	4	5
22.	18.246	486361,68	2240769,65	в общем юго-юго-западном направлении вдоль полосы отвода железной дороги, оставляя ее на территории Табунщиковского сельского поселения
23.	101-102.071	484214,09	2239955,50	в общем восточном направлении, пересекая железную дорогу, далее вдоль садовых участков, оставляя их на территории муниципального образования «Город Шахты», далее вдоль фруктового сада, оставляя его на территории Красносулинского района, далее пересекая железную дорогу
24.	101-102.072	484206,18	2241574,28	по прямой в юго-западном направлении вдоль лесополосы, оставляя ее на территории муниципального образования «Город Шахты»
25.	102	483727,55	2241182,34	
26.	18.268	487563,85	2243503,44	в общем северо-северо-восточном направлении по полевой дороге по проезжей плотине пруда
27.	18.295	487712,34	2243538,30	в общем восточном направлении по полевой дороге вдоль лесного массива, оставляя его на территории Пролетарского сельского поселения
28.	18.296	487723,60	2246746,88	в общем северном направлении по полевой дороге вдоль лесного массива, оставляя его на территории Пролетарского сельского поселения, пересекая железную дорогу
29.	18.297	491426,57	2246721,09	в общем восточно-северо-восточном направлении вдоль полосы отвода железной дороги, оставляя ее на территории Табунщиковского сельского поселения
30.	18.298	492488,50	2250958,84	в общем северном направлении вдоль железной дороги, оставляя ее на территории Табунщиковского сельского поселения

1	2	3	4	5
31.	18.299	496169,50	2250806,69	в общем северо-восточном направлении, вначале пересекая железную и автомобильную дороги, далее вдоль автодороги с покрытием, оставляя ее на территории Табунщиковского сельского поселения
32.	18.300	496763,17	2251206,48	в общем восточном направлении, пересекая автодорогу с покрытием, далее между автодорогой с покрытием, оставляя ее на территории Табунщиковского сельского поселения, и лесополосой, оставляя ее на территории Владимировского сельского поселения
33.	18.063	496760,45	2253666,55	
34.	051-102.008	490692,35	2258201,10	в общем западном направлении по полевой дороге вдоль полосы отвода железной дороги, оставляя ее на территории Табунщиковского сельского поселения
35.	18.060	490774,41	2254185,25	по прямой в северном направлении
36.	18.061	491272,21	2254175,00	по прямой в западном направлении
37.	18.062	491264,57	2253597,76	в общем северном направлении вдоль лесополос, оставляя их на территории Табунщиковского сельского поселения, пересекая балку Панская, далее пересекая автодорогу с покрытием
38.	18.063	496760,45	2253666,55	»;

33) приложение 31 изложить в редакции согласно приложению 16 к настоящему Областному закону;

34) приложение 32 изложить в следующей редакции:

**«Приложение 32**

к Областному закону «Об установлении границ и наделении соответствующим статусом муниципального образования «Красносулинский район» и муниципальных образований в его составе»



**КАТАЛОГ КООРДИНАТ ОСНОВНЫХ ПОВОРОТНЫХ ТОЧЕК  
ГРАНИЦЫ МУНИЦИПАЛЬНОГО ОБРАЗОВАНИЯ  
«УДАРНИКОВСКОЕ СЕЛЬСКОЕ ПОСЕЛЕНИЕ»**

№ п/п	№ точки	X (м)	Y (м)	Описание отрезка границы
1	2	3	4	5
1.	51.033	507942,01	2235083,68	в общем северо-северо-западном направлении вдоль ограждения промышленной зоны, оставляя ее на территории муниципального образования «Город Зверев», далее по прямой
2.	51.034	508962,95	2234884,13	в общем северо-западном направлении, пересекая лесополосу и железную дорогу
3.	51.035	509166,08	2234730,04	в общем западно-юго-западном направлении вдоль садовых участков, оставляя их на территории муниципального образования «Город Зверев»
4.	51.036	509097,97	2234511,15	в общем юго-юго-западном направлении по полевой дороге вдоль полосы отвода железной дороги, оставляя ее на территории Ударниковского сельского поселения
5.	18.280	504692,70	2231931,38	в общем западном направлении вдоль лесополосы, оставляя ее на территории Ударниковского сельского поселения, далее пересекая реку Большая Гнилуша
6.	18.281	504679,55	2229403,72	в общем западном направлении, пересекая автодорогу с покрытием, далее вдоль лесополос, оставляя их на территории Долотинского сельского поселения
7.	18.195	504671,05	2226185,27	в общем южном направлении вдоль лесополосы, оставляя ее на территории Гуково-Гнилушевского сельского поселения
8.	18.196	503669,04	2226172,41	в общем западном направлении вдоль лесополосы, оставляя ее на территории Гуково-Гнилушевского сельского поселения

1	2	3	4	5
9.	18.197	503657,25	2225357,71	в общем западном направлении, пересекая две линии электропередачи и реку Гнилуша
10.	18.198	503677,20	2224135,87	в общем западном направлении вдоль лесополосы, оставляя ее на территории Ударниковского сельского поселения
11.	18.199	503678,54	2223166,28	в общем северном направлении по полевой дороге вдоль лесополосы, оставляя ее на территории Ударниковского сельского поселения
12.	18.200	504174,53	2223122,28	в общем западном направлении по полевой дороге вдоль лесополосы, оставляя ее на территории Ударниковского сельского поселения
13.	18.201	504173,20	2222156,94	по прямой в северном направлении по полевой дороге вдоль лесополосы, оставляя ее на территории Ударниковского сельского поселения
14.	18.202	504676,38	2222154,03	в общем западном направлении вдоль лесополосы, оставляя ее на территории Ударниковского сельского поселения
15.	18.203	504660,77	2219156,87	в общем южном направлении вдоль автодороги с покрытием, оставляя ее на территории Киселевского сельского поселения, далее по полевой дороге вдоль лесополосы, оставляя ее на территории Киселевского сельского поселения
16.	18.230	502820,40	2219169,98	в общем юго-юго-западном направлении вдоль лесного массива, оставляя его на территории Ударниковского сельского поселения, далее по прямой
17.	18.231	501124,04	2218856,50	в общем восточном направлении по балке Малая Бугутка
18.	18.232	501275,45	2219823,31	в общем южном направлении вдоль лесополосы, оставляя ее на территории Киселевского сельского поселения, пересекая линии электропередачи

1	2	3	4	5
19.	18.233	499653,76	2219873,00	в общем западном направлении по проселочной дороге
20.	18.234	499646,18	2219174,58	в общем южном направлении, вначале вдоль лесополосы, оставляя ее на территории Киселевского сельского поселения, далее пересекая проселочную дорогу, далее по прямой, пересекая балку Соленая
21.	18.235	497465,26	2219206,05	в общем западно-юго-западном направлении, вначале по прямой в западно-северо-западном направлении, далее по прямой в южном направлении, далее по прямой в западном направлении, пересекая лесополосу
22.	18.236	497305,35	2218633,51	в общем южном направлении по руслу реки Кундрючья
23.	18.237	496662,20	2218763,23	в общем восточно-юго-восточном направлении по тальвегу балки
24.	18.238	496240,25	2220006,59	в общем северо-северо-восточном направлении, пересекая улучшенную грунтовую дорогу, далее по полевой дороге вдоль лесополосы, оставляя ее на территории Ударниковского сельского поселения
25.	18.239	496589,44	2220199,43	в общем восточно-юго-восточном направлении по полевой дороге, далее вдоль лесополосы, оставляя ее на территории Ударниковского сельского поселения
26.	18.240	496501,07	2221619,37	в общем южном направлении вдоль автодороги с покрытием, оставляя ее на территории Ударниковского сельского поселения, пересекая автодорогу с покрытием
27.	18.241	495670,57	2221646,37	в общем западном направлении по полевой дороге вдоль лесополосы, оставляя ее на территории Ударниковского сельского поселения

1	2	3	4	5
28.	18.242	495681,27	2220180,90	в общем южном направлении по полевой дороге вдоль лесополосы, оставляя ее на территории Ударниковского сельского поселения
29.	18.243	493983,43	2220163,89	в общем западно-северо-западном направлении по пересыхающему водотоку балки
30.	099-100.043	494359,40	2218814,54	в общем южном направлении по полевой дороге вдоль лесополосы, оставляя ее на территории муниципального образования «Город Новошахтинск», далее вдоль лесополосы, оставляя ее на территории Красносулинского района
31.	099-100.044	492993,83	2218725,17	по прямой в южном направлении, пересекая лощину
32.	099-100.045	492920,54	2218745,00	в общем южном направлении по полевой дороге вдоль лесополосы, оставляя ее на территории муниципального образования «Город Новошахтинск»
33.	099-100.046	491330,90	2218858,77	в общем восточном направлении вдоль лесополосы, оставляя ее на территории муниципального образования «Город Новошахтинск»
34.	099-100.047	491411,17	2220077,36	в общем юго-восточном направлении, пересекая лощину
35.	099-100.048	491251,81	2220186,18	по прямой в южном направлении по полевой дороге вдоль лесополосы, оставляя ее на территории Красносулинского района
36.	099-100.049	491099,41	2220157,98	в общем восточно-юго-восточном направлении по полевой дороге
37.	099-100.050	490460,68	2221192,06	в общем южном направлении вдоль лесного массива, оставляя его на территории муниципального образования «Город Новошахтинск»

1	2	3	4	5
38.	099-100.051	490203,20	2221165,07	в общем восточно-юго-восточном направлении по руслу реки Кундрючья, пересекая автомобильный мост
39.	099-100.052	490059,43	2221478,20	в общем северо-восточном направлении вдоль автодороги с покрытием, оставляя ее на территории Красносулинского района
40.	099-100.053	490184,80	2221614,43	в общем восточно-юго-восточном направлении вдоль улицы Курская, оставляя ее и кварталы жилой застройки на территории муниципального образования «Город Новошахтинск»
41.	099-100.054	490064,98	2221874,26	в общем северном направлении по проселочной дороге
42.	099-100.055	490184,80	2221884,90	в общем восточном направлении по полевой дороге
43.	099-100.056	490197,35	2222312,76	в общем восточно-северо-восточном направлении
44.	099-100.057	490292,35	2222604,74	в общем восточно-северо-восточном направлении по руслу реки Кундрючья
45.	099-100.058	490398,28	2222862,16	в общем северо-северо-западном направлении, далее вдоль лесного массива, оставляя его на территории Красносулинского района
46.	099-100.059	490591,06	2222817,71	по прямой в западно-юго-западном направлении вдоль лесного массива, оставляя его на территории Красносулинского района
47.	099-100.060	490540,18	2222578,96	в общем северо-северо-западном направлении вдоль квартала жилой застройки, оставляя его на территории муниципального образования «Город Новошахтинск», далее пересекая автодорогу с покрытием

1	2	3	4	5
48.	099-100.061	490782,78	2222529,89	в общем восточно-северо-восточном направлении вдоль автодороги с покрытием, далее вдоль улицы Талалихина, оставляя их на территории муниципального образования «Город Новошахтинск»
49.	099-100.062	490835,20	2222655,60	в общем северо-северо-западном направлении
50.	099-100.063	490907,98	2222632,36	по прямой в восточно-северо-восточном направлении
51.	099-100.064	490939,52	2222770,46	в общем северо-северо-западном направлении
52.	099-100.065	491103,65	2222743,99	в общем восточно-северо-восточном направлении по полевой дороге вдоль квартала жилой застройки, оставляя его на территории муниципального образования «Город Новошахтинск», далее пересекая автодорогу с покрытием, далее до середины русла реки Кундрючья
53.	099-100.066	491211,28	2223139,36	в общем юго-юго-восточном направлении по руслу реки Кундрючья
54.	099-100.067	490492,66	2223496,61	в общем юго-восточном направлении по полевой дороге вдоль лесного массива, оставляя его на территории Красносулинского района
55.	099-100.068	489810,80	2223902,21	в общем юго-западном направлении по полевой дороге
56.	099-100.069	489780,50	2223863,03	в общем юго-юго-восточном направлении
57.	099-100.070	489611,50	2223924,15	в общем юго-восточном направлении вдоль ограждения промышленной зоны, оставляя ее на территории муниципального образования «Город Новошахтинск»
58.	099-100.071	489444,98	2224114,93	в общем юго-юго-восточном направлении по полевой дороге, далее пересекая улучшенную грунтовую дорогу

1	2	3	4	5
59.	099-100.073	489257,18	2224161,56	в общем западном направлении вдоль улучшенной грунтовой дороги, далее вдоль автодороги с покрытием, оставляя их на территории муниципального образования «Город Новошахтинск», далее по грунтовой дороге
60.	099-100.074	489222,40	2223875,09	по прямой в южном направлении
61.	099-100.075	488713,94	2223864,42	по прямой в западном направлении вдоль полосы отвода железной дороги, оставляя ее на территории Красносулинского района
62.	099-100.076	488775,60	2223517,35	в общем южном направлении, пересекая железную дорогу, вдоль лесополосы, оставляя ее на территории муниципального образования «Город Новошахтинск»
63.	099-100.077	488534,21	2223547,51	в общем восточном направлении вдоль автодороги с покрытием, оставляя ее на территории муниципального образования «Город Новошахтинск»
64.	099-100.078	488402,44	2226064,27	в общем северо-северо-западном направлении вдоль лесополосы, оставляя ее на территории Красносулинского района
65.	099-100.079	488454,90	2226041,35	в общем западном направлении вдоль лесополосы, оставляя ее на территории Красносулинского района
66.	099-100.080	488506,59	2225793,75	по прямой в северном направлении
67.	099-100.081	488807,17	2225814,03	в общем восточном направлении вдоль кварталов жилой застройки, оставляя их на территории муниципального образования «Город Новошахтинск»
68.	099-100.082	488737,13	2226237,75	в общем северном направлении вдоль лесного массива, оставляя его на территории муниципального образования «Город Новошахтинск»
69.	099-100.083	489000,07	2226326,16	в общем восточном направлении

1	2	3	4	5
70.	099-100.084	489012,49	2226402,07	в общем северо-северо-восточном направлении, пересекая долину балки, вдоль непроезжей плотины, оставляя ее на территории муниципального образования «Город Новошахтинск», далее по прямой, пересекая лесополосу
71.	099-100.085	489148,65	2226480,95	в общем восточном направлении вдоль лесополосы, оставляя ее на территории муниципального образования «Город Новошахтинск», далее пересекая лесополосу
72.	099-100.086	489110,83	2227091,25	в общем северо-северо-восточном направлении по полевой дороге вдоль лесополосы, оставляя ее на территории Красносулинского района
73.	099-100.087	489230,84	2227174,42	в общем восточно-северо-восточном направлении вдоль кварталов жилой застройки, оставляя их на территории муниципального образования «Город Новошахтинск»
74.	099-100.088	489374,35	2227527,92	в общем северо-северо-западном направлении вдоль полосы отвода железной дороги, оставляя ее на территории Красносулинского городского поселения
75.	18.001	490703,21	2227265,62	в общем северо-западном направлении, пересекая линию электропередачи
76.	18.002	491335,40	2226426,91	в общем западно-северо-западном направлении вдоль лесополосы, оставляя ее на территории Ударниковского сельского поселения
77.	18.003	491450,30	2225977,55	по прямой в юго-западном направлении вдоль лесополосы, оставляя ее на территории Ударниковского сельского поселения



1	2	3	4	5
78.	18.004	490603,45	2225306,71	в общем юго-западном направлении, вначале пересекая балку, далее вдоль лесополосы, оставляя ее на территории Красносулинского городского поселения, далее пересекая балку
79.	18.005	489958,93	2224770,95	в общем западном направлении вдоль лесного массива, оставляя его на территории Красносулинского городского поселения
80.	18.006	489904,70	2224415,17	в общем северо-западном направлении, вначале вдоль лесного массива, оставляя его на территории Красносулинского городского поселения, далее вдоль лесного массива, оставляя его на территории Ударниковского сельского поселения, далее по прямой
81.	18.007	490881,27	2223673,98	в общем северном направлении по полевой дороге
82.	18.008	491397,21	2223759,09	по прямой в восточно-северо-восточном направлении, пересекая русло реки Кундрючья
83.	18.009	491471,67	2223845,74	в общем северо-северо-западном направлении вдоль лесного массива, оставляя его на территории Ударниковского сельского поселения
84.	18.010	491653,18	2223809,56	в общем восточно-юго-восточном направлении
85.	18.011	491508,58	2224375,96	в общем северо-восточном направлении, пересекая автодорогу с покрытием, далее вдоль улучшенной грунтовой дороги, оставляя ее на территории Ударниковского сельского поселения
86.	18.012	491764,05	2224663,21	в общем юго-юго-восточном направлении вдоль карьера, оставляя его на территории Красносулинского городского поселения
87.	18.013	491545,68	2224773,07	в общем юго-западном направлении

1	2	3	4	5
88.	18.014	491389,78	2224696,96	в общем юго-восточном направлении вдоль автодороги с покрытием, оставляя ее на территории Красносулинского городского поселения
89.	18.015	491235,00	2224801,55	в общем северо-восточном направлении вдоль лесополосы, оставляя ее на территории Красносулинского городского поселения
90.	18.016	491722,33	2225338,95	в общем северо-западном направлении по полевой дороге
91.	18.017	491768,83	2225311,35	в общем западном направлении вдоль лесного массива, оставляя его на территории Красносулинского городского поселения
92.	18.018	491919,85	2224655,86	в общем северном направлении по полевой дороге, пересекая балку Капустная, далее вдоль лесного массива, оставляя его на территории Красносулинского городского поселения
93.	18.019	493380,85	2224764,56	в общем восточном направлении вдоль лесного массива, оставляя его на территории Красносулинского городского поселения
94.	18.020	493270,24	2226074,52	в общем северо-северо-восточном направлении по полевой дороге
95.	18.021	494337,62	2226268,32	в общем восточно-юго-восточном направлении, пересекая лесной массив и балку Лесная
96.	18.022	494133,22	2227186,75	в общем северном направлении вдоль автодороги с покрытием, оставляя ее на территории Красносулинского городского поселения

1	2	3	4	5
97.	18.023	494718,35	2227174,59	в общем северном направлении по полевой дороге, далее вдоль лесополосы, оставляя ее на территории Ударниковского сельского поселения, далее пересекая автодорогу с покрытием, далее пересекая полевые дороги
98.	18.024	498723,19	2227108,11	в общем восточном направлении, пересекая реку Гнилуша, далее вдоль лесного массива, оставляя его на территории Ударниковского сельского поселения
99.	18.025	498734,20	2228109,40	в общем восточном направлении вдоль лесного массива, оставляя его на территории Красносулинского городского поселения
100.	18.026	498727,70	2229360,24	в общем восточном направлении, пересекая реку Большая Гнилуша, автодорогу с покрытием и железную дорогу Ростов-Главный – Лихая
101.	18.027	498690,34	2230666,08	по прямой в восточном направлении по полевой дороге между лесополосой, оставляя ее на территории Ударниковского сельского поселения, и садовыми участками, оставляя их на территории Красносулинского городского поселения
102.	18.028	498696,35	2232373,88	в общем южном направлении по проезду между лесополосой, оставляя ее на территории Ударниковского сельского поселения, и садовыми участками, оставляя их на территории Красносулинского городского поселения
103.	18.029	497693,28	2232372,48	в общем восточном направлении по полевой дороге вдоль лесополосы, оставляя ее на территории Ударниковского сельского поселения, пересекая балку Ракова и лесной массив, далее вдоль автодороги с покрытием, оставляя ее на территории Красносулинского городского поселения
104.	18.030	497714,08	2237676,64	

1	2	3	4	5
105.	51.033	507942,01	2235083,68	по прямой в южном направлении по проселочной дороге
106.	18.282	507581,46	2235082,40	в общем западном направлении по проселочной дороге
107.	18.283	507573,12	2234549,09	в общем южном направлении по проселочной дороге вдоль лесополосы, оставляя ее на территории Ударниковского сельского поселения
108.	18.284	505701,40	2234669,06	в общем восточном направлении по полевой дороге вдоль лесополосы, оставляя ее на территории Ударниковского сельского поселения
109.	18.285	505735,15	2238940,70	в общем южном направлении по полевой дороге вдоль лесополосы, оставляя ее на территории Ударниковского сельского поселения
110.	18.286	501726,32	2238926,06	в общем западном направлении, пересекая балки Дубовая и Подошвенная
111.	18.287	501705,89	2237675,77	по прямой в южном направлении по полевой дороге вдоль лесополосы, оставляя ее на территории Ударниковского сельского поселения
112.	18.030	497714,08	2237676,64	».

## Статья 2

Настоящий Областной закон вступает в силу с 1 июня 2017 года.

Губернатор  
Ростовской области

г. Ростов-на-Дону  
23 мая 2017 года  
№ 1128-ЗС



В.Ю. Голубев

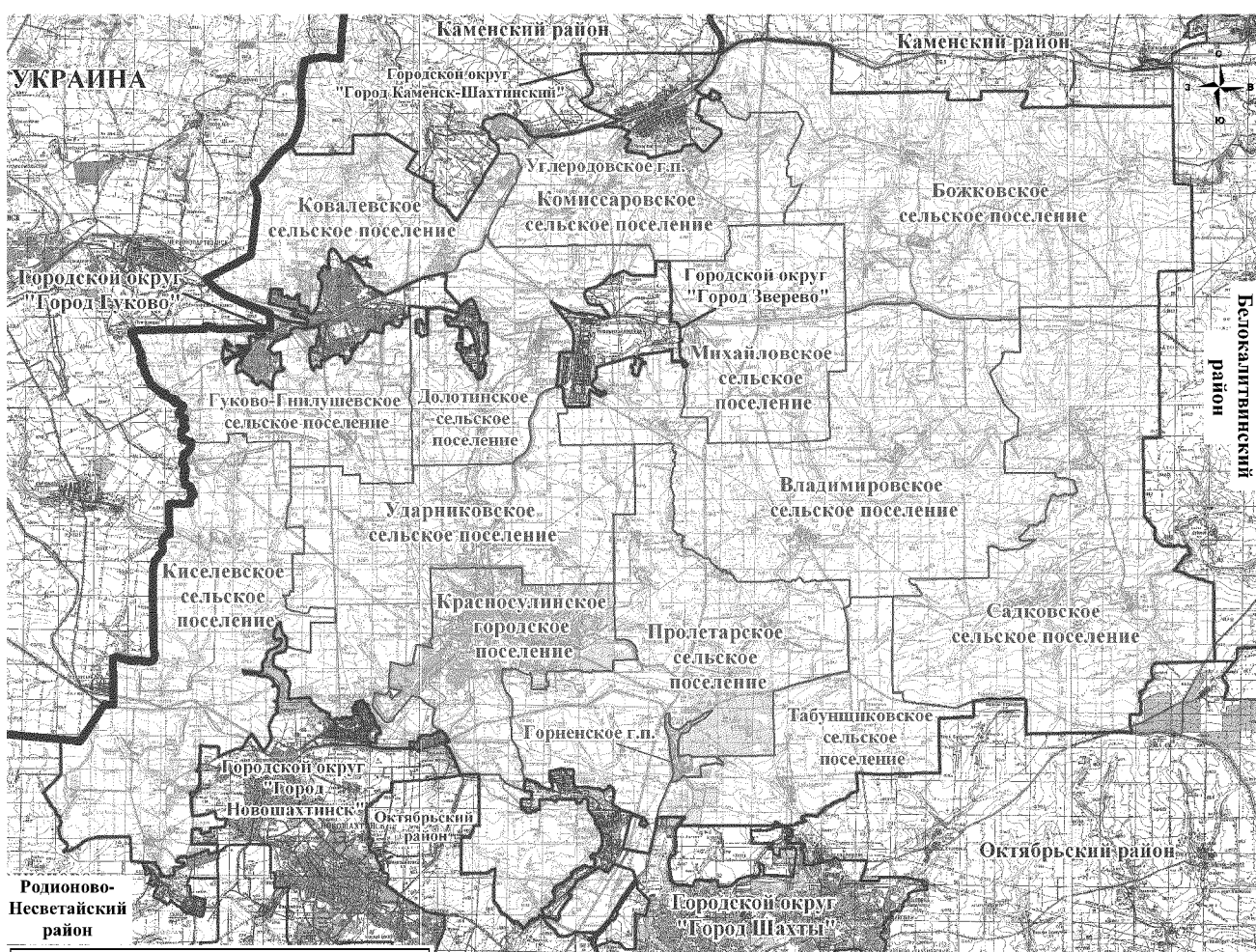
## Приложение 1

к Областному закону «О внесении изменений в Областной закон «Об установлении границ и наделении соответствующим статусом муниципального образования «Красносулинский район» и муниципальных образований в его составе»

## «Приложение 1

к Областному закону «Об установлении границ и наделении соответствующим статусом муниципального образования «Красносулинский район» и муниципальных образований в его составе»

### КАРТА-СХЕМА ГРАНИЦЫ МУНИЦИПАЛЬНОГО ОБРАЗОВАНИЯ «КРАСНОСУЛИНСКИЙ РАЙОН»



## Приложение 2

к Областному закону «О внесении изменений в Областной закон «Об установлении границ и наделении соответствующим статусом муниципального образования «Красносулинский район» и муниципальных образований в его составе»

## «Приложение 3

к Областному закону «Об установлении границ и наделении соответствующим статусом муниципального образования «Красносулинский район» и муниципальных образований в его составе»

### КАРТА-СХЕМА ГРАНИЦЫ МУНИЦИПАЛЬНОГО ОБРАЗОВАНИЯ «ГОРНЕНСКОЕ ГОРОДСКОЕ ПОСЕЛЕНИЕ»



### Приложение 3

к Областному закону «О внесении изменений в Областной закон «Об установлении границ и наделении соответствующим статусом муниципального образования «Красносулинский район» и муниципальных образований в его составе»

### «Приложение 5

к Областному закону «Об установлении границ и наделении соответствующим статусом муниципального образования «Красносулинский район» и муниципальных образований в его составе»

## КАРТА-СХЕМА ГРАНИЦЫ МУНИЦИПАЛЬНОГО ОБРАЗОВАНИЯ «КРАНСУЛИНСКОЕ ГОРОДСКОЕ ПОСЕЛЕНИЕ»



».



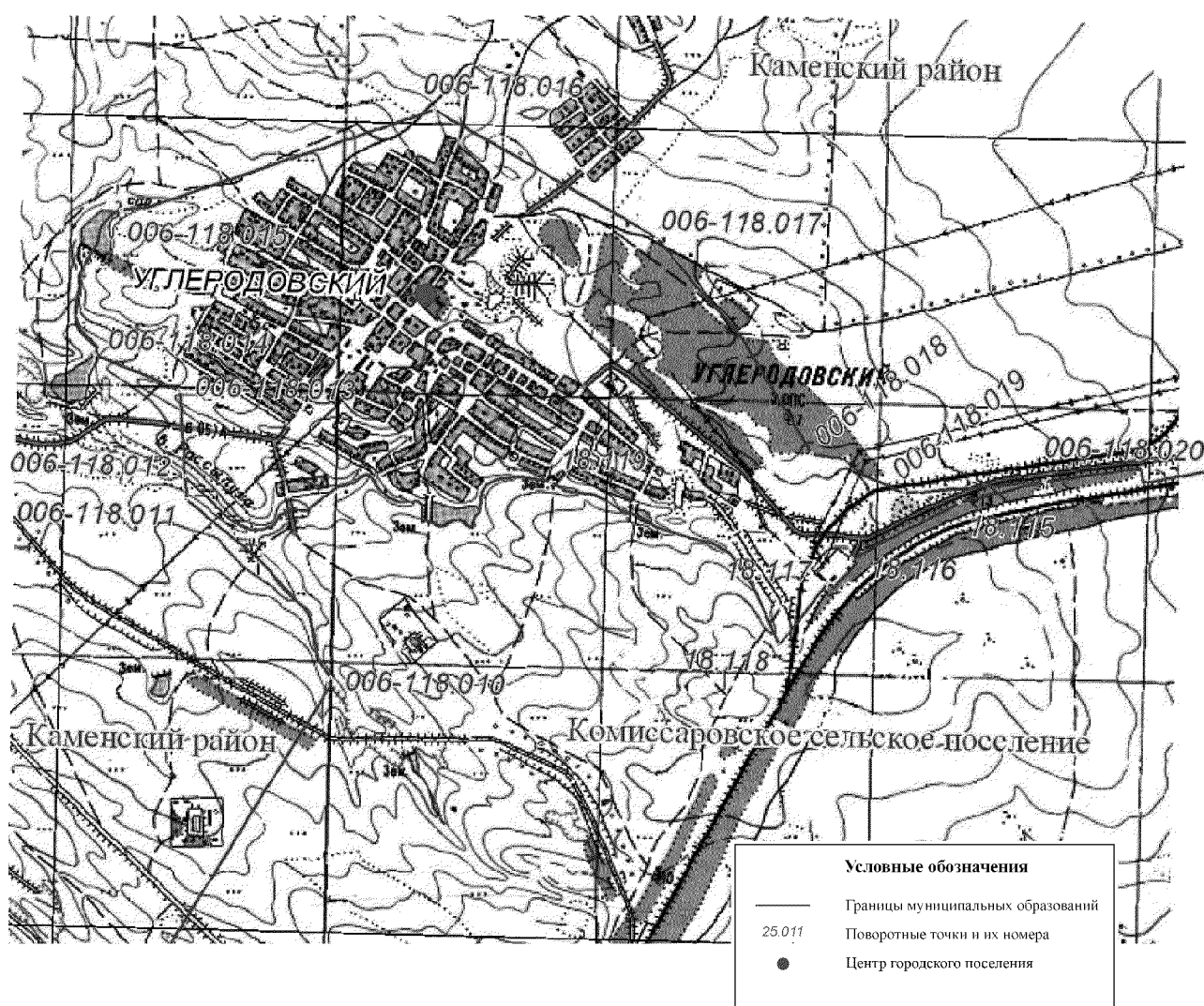
#### Приложение 4

к Областному закону «О внесении изменений в Областной закон «Об установлении границ и наделении соответствующим статусом муниципального образования «Красносулинский район» и муниципальных образований в его составе»

#### «Приложение 7

к Областному закону «Об установлении границ и наделении соответствующим статусом муниципального образования «Красносулинский район» и муниципальных образований в его составе»

### КАРТА-СХЕМА ГРАНИЦЫ МУНИЦИПАЛЬНОГО ОБРАЗОВАНИЯ «УГЛЕРОДОВСКОЕ ГОРОДСКОЕ ПОСЕЛЕНИЕ»



».



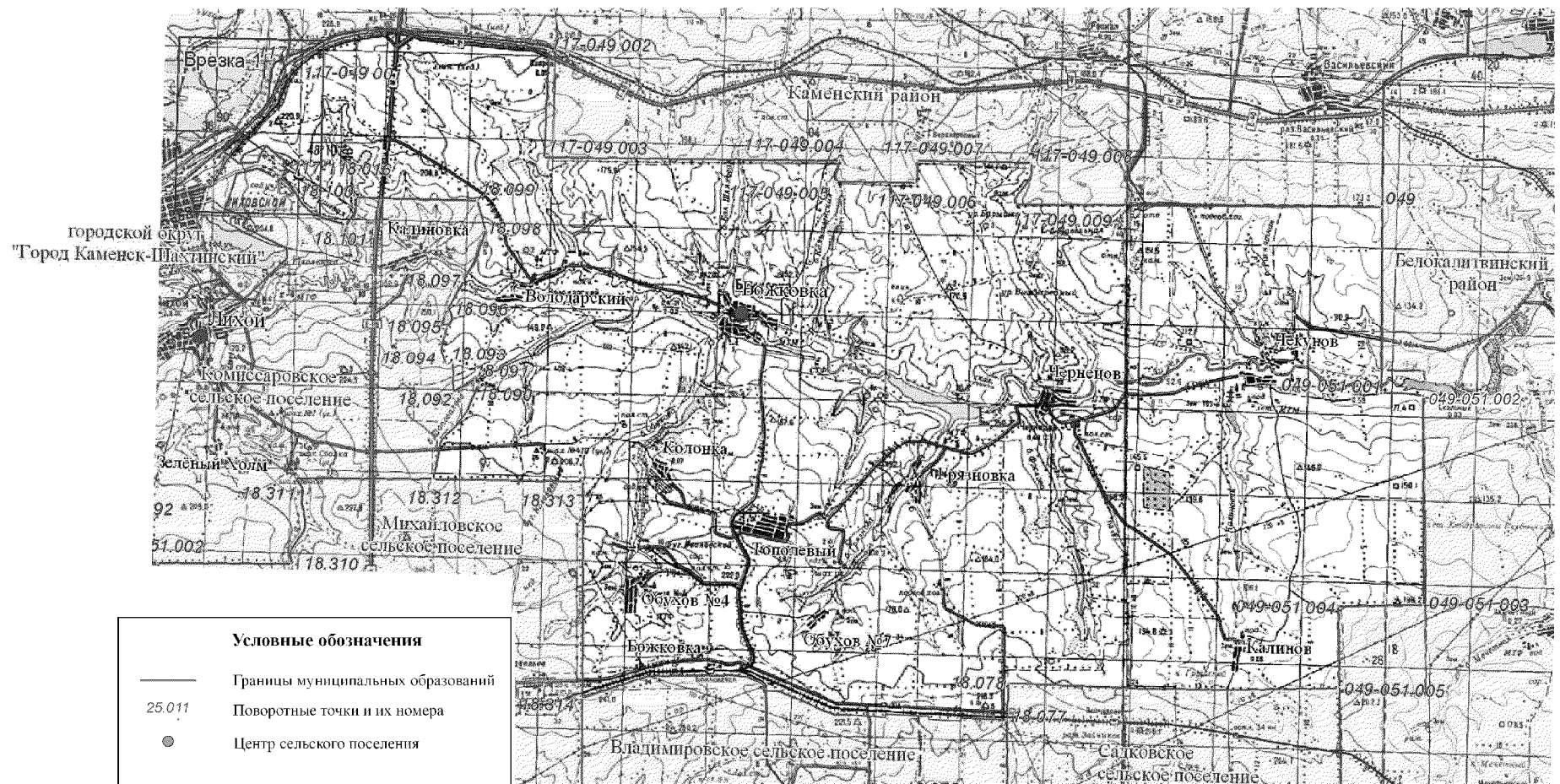
Приложение 5

к Областному закону «О внесении изменений в Областной закон «Об установлении границ и наделении соответствующим статусом муниципального образования «Красносулинский район» и муниципальных образований в его составе»

«Приложение 9

к Областному закону «Об установлении границ и наделении соответствующим статусом муниципального образования «Красносулинский район» и муниципальных образований в его составе»

**КАРТА-СХЕМА ГРАНИЦЫ МУНИЦИПАЛЬНОГО ОБРАЗОВАНИЯ  
«БОЖКОВСКОЕ СЕЛЬСКОЕ ПОСЕЛЕНИЕ»**



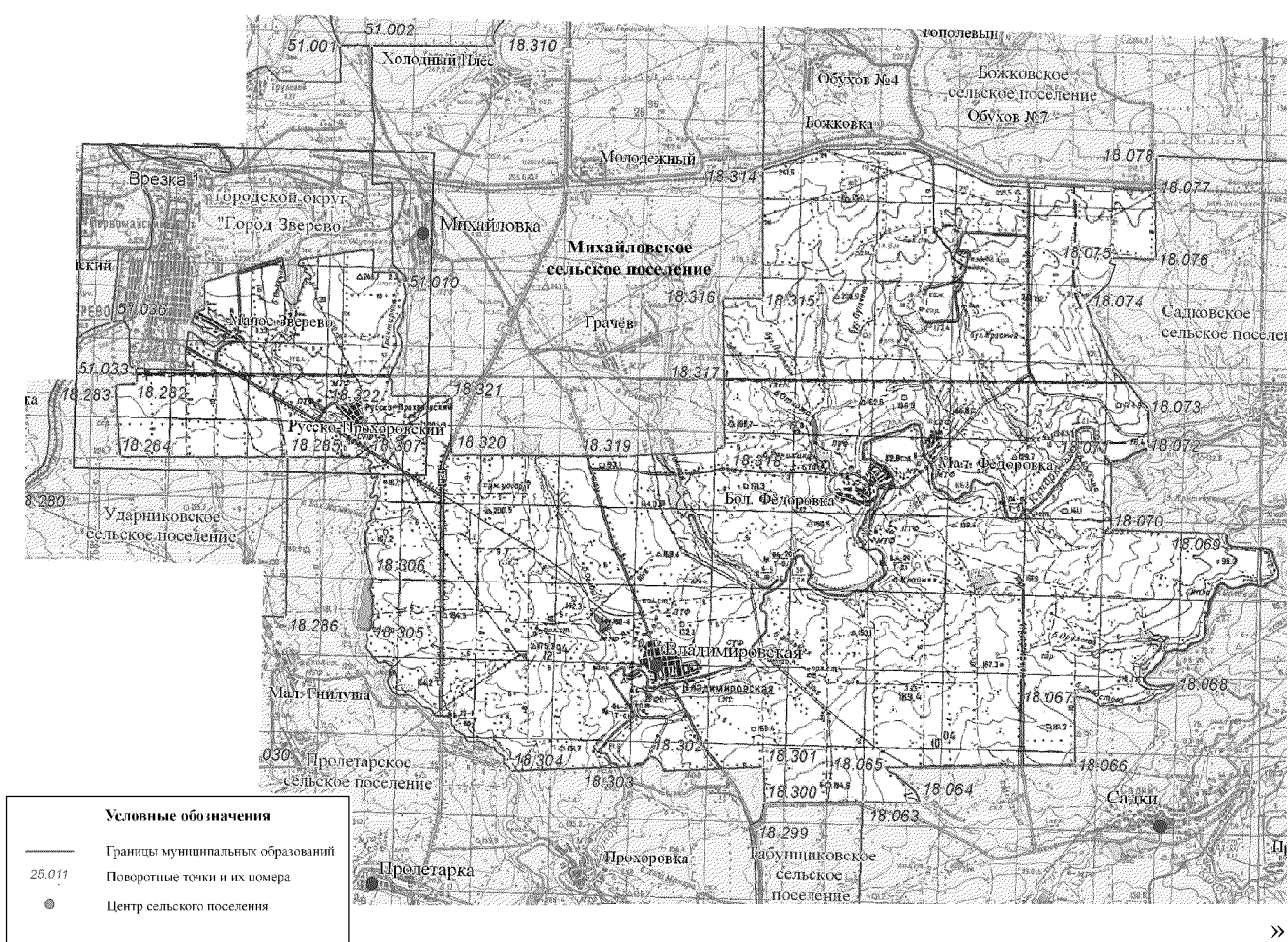
## Приложение 6

к Областному закону «О внесении изменений в Областной закон «Об установлении границ и наделении соответствующим статусом муниципального образования «Красносулинский район» и муниципальных образований в его составе»

## «Приложение 11

к Областному закону «Об установлении границ и наделении соответствующим статусом муниципального образования «Красносулинский район» и муниципальных образований в его составе»

### КАРТА-СХЕМА ГРАНИЦЫ МУНИЦИПАЛЬНОГО ОБРАЗОВАНИЯ «ВЛАДИМИРОВСКОЕ СЕЛЬСКОЕ ПОСЕЛЕНИЕ»



».

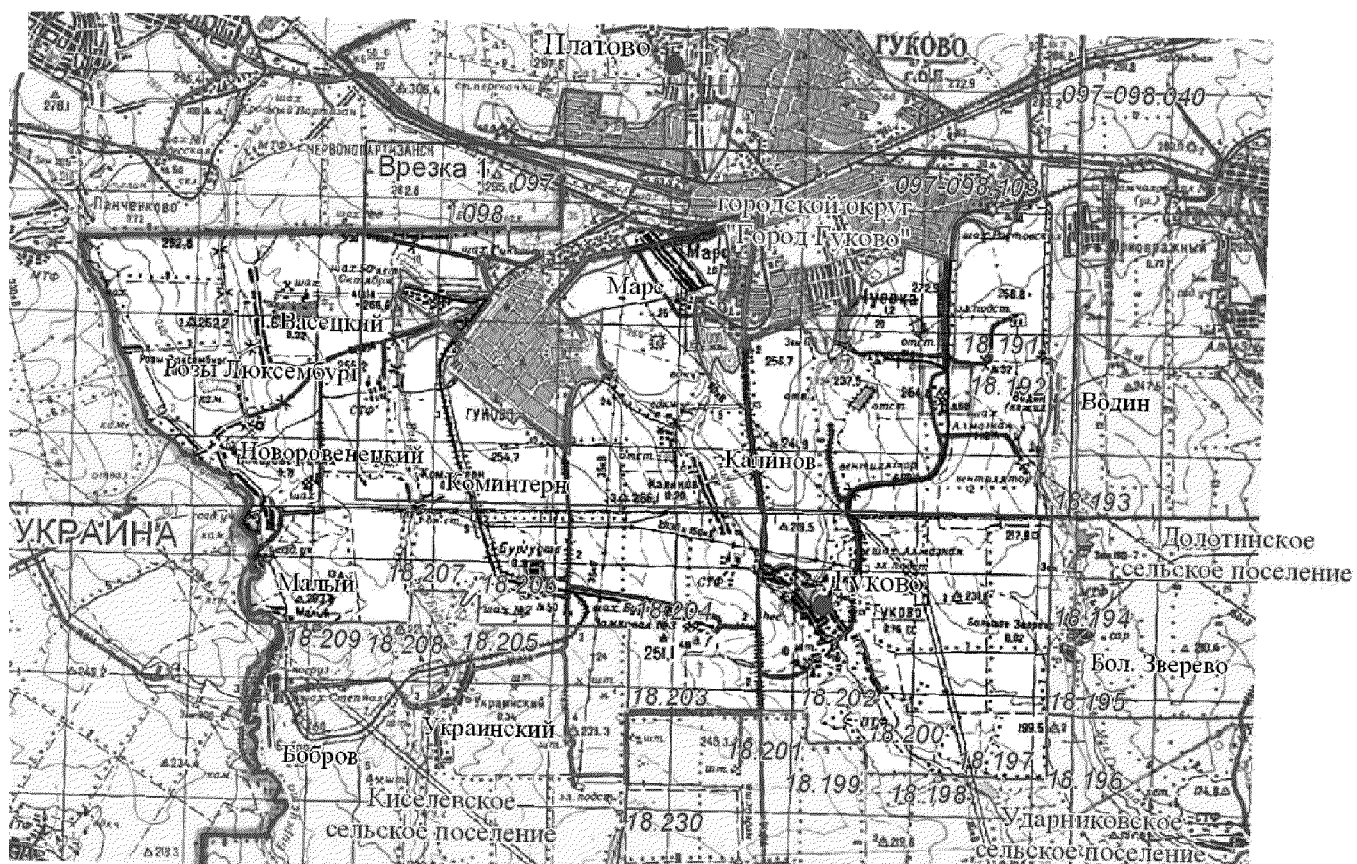
## Приложение 7

к Областному закону «О внесении изменений в Областной закон «Об установлении границ и наделении соответствующим статусом муниципального образования «Красносулинский район» и муниципальных образований в его составе»

## «Приложение 13

к Областному закону «Об установлении границ и наделении соответствующим статусом муниципального образования «Красносулинский район» и муниципальных образований в его составе»

### КАРТА-СХЕМА ГРАНИЦЫ МУНИЦИПАЛЬНОГО ОБРАЗОВАНИЯ «ГУКОВО-ГНИЛУШЕВСКОЕ СЕЛЬСКОЕ ПОСЕЛЕНИЕ»



#### Условные обозначения

- Границы муниципальных образований
- 25.011 Поворотные точки и их номера
- Центр сельского поселения

».

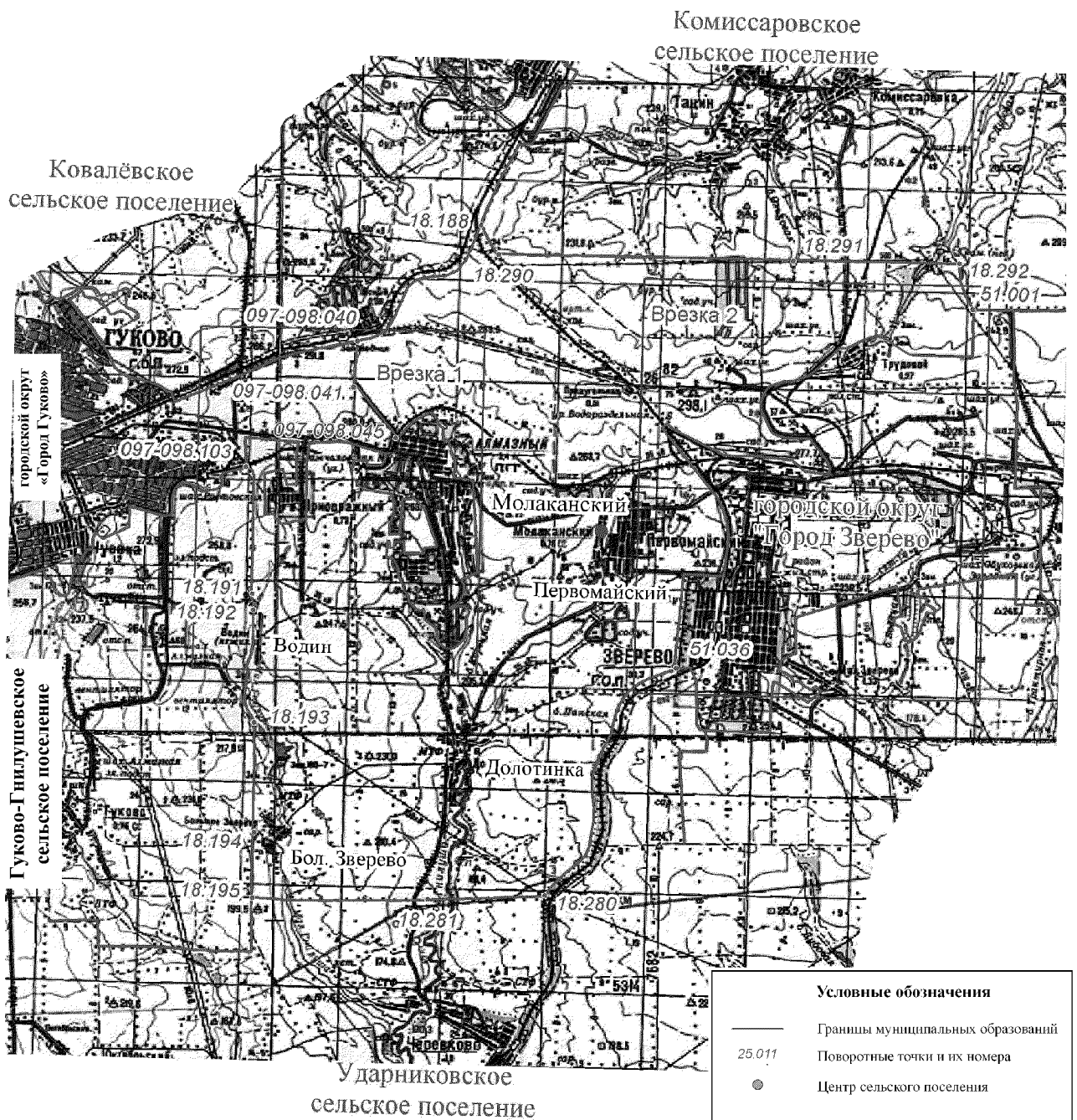
Приложение 8

к Областному закону «О внесении изменений в Областной закон «Об установлении границ и наделении соответствующим статусом муниципального образования «Красносулинский район» и муниципальных образований в его составе»

«Приложение 15

к Областному закону «Об установлении границ и наделении соответствующим статусом муниципального образования «Красносулинский район» и муниципальных образований в его составе»

**КАРТА-СХЕМА ГРАНИЦЫ МУНИЦИПАЛЬНОГО ОБРАЗОВАНИЯ  
«ДОЛОТИНСКОЕ СЕЛЬСКОЕ ПОСЕЛЕНИЕ»**





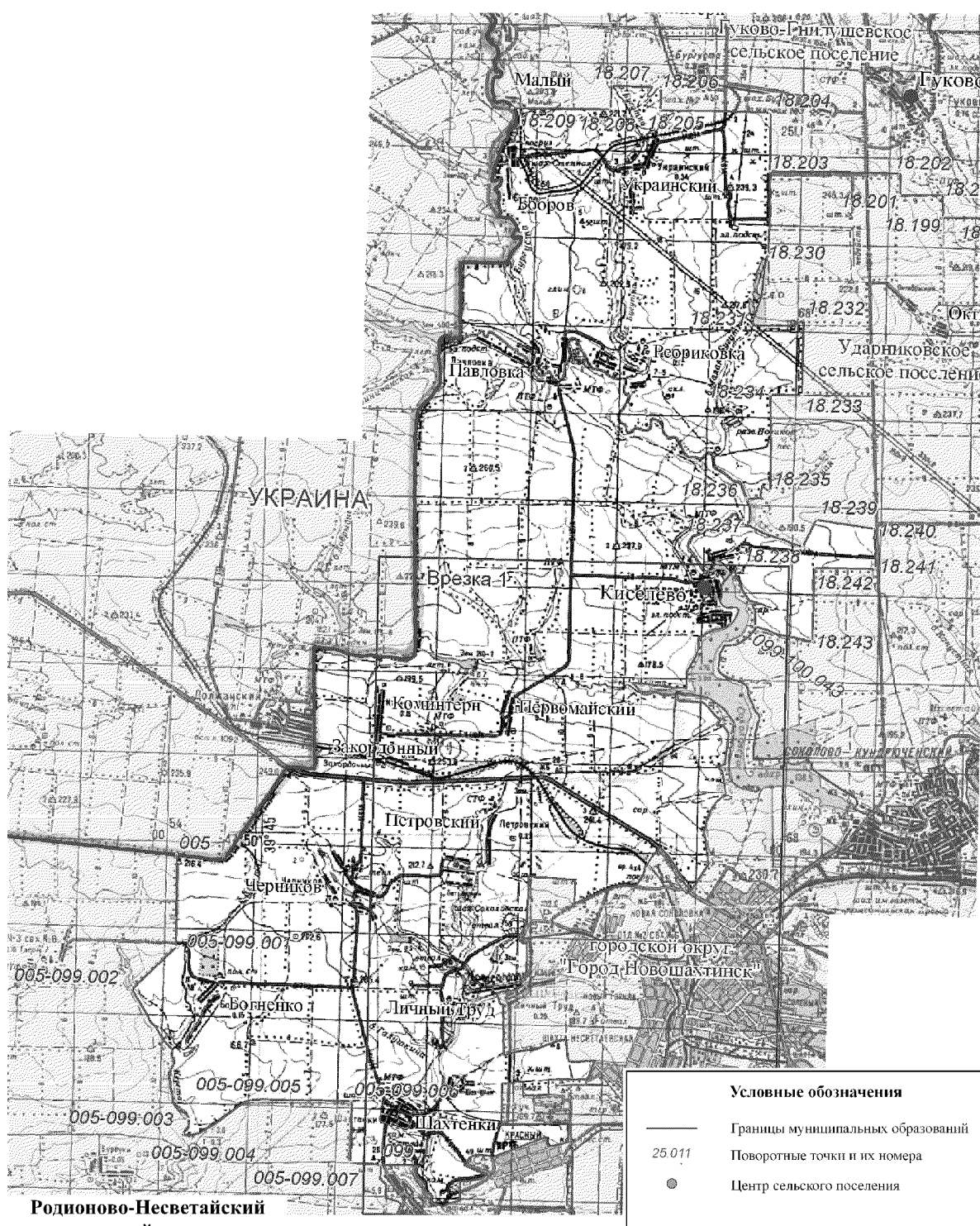
## Приложение 9

к Областному закону «О внесении изменений в Областной закон «Об установлении границ и наделении соответствующим статусом муниципального образования «Красносулинский район» и муниципальных образований в его составе»

## «Приложение 17

к Областному закону «Об установлении границ и наделении соответствующим статусом муниципального образования «Красносулинский район» и муниципальных образований в его составе»

### КАРТА-СХЕМА ГРАНИЦЫ МУНИЦИПАЛЬНОГО ОБРАЗОВАНИЯ «КИСЕЛЕВСКОЕ СЕЛЬСКОЕ ПОСЕЛЕНИЕ»



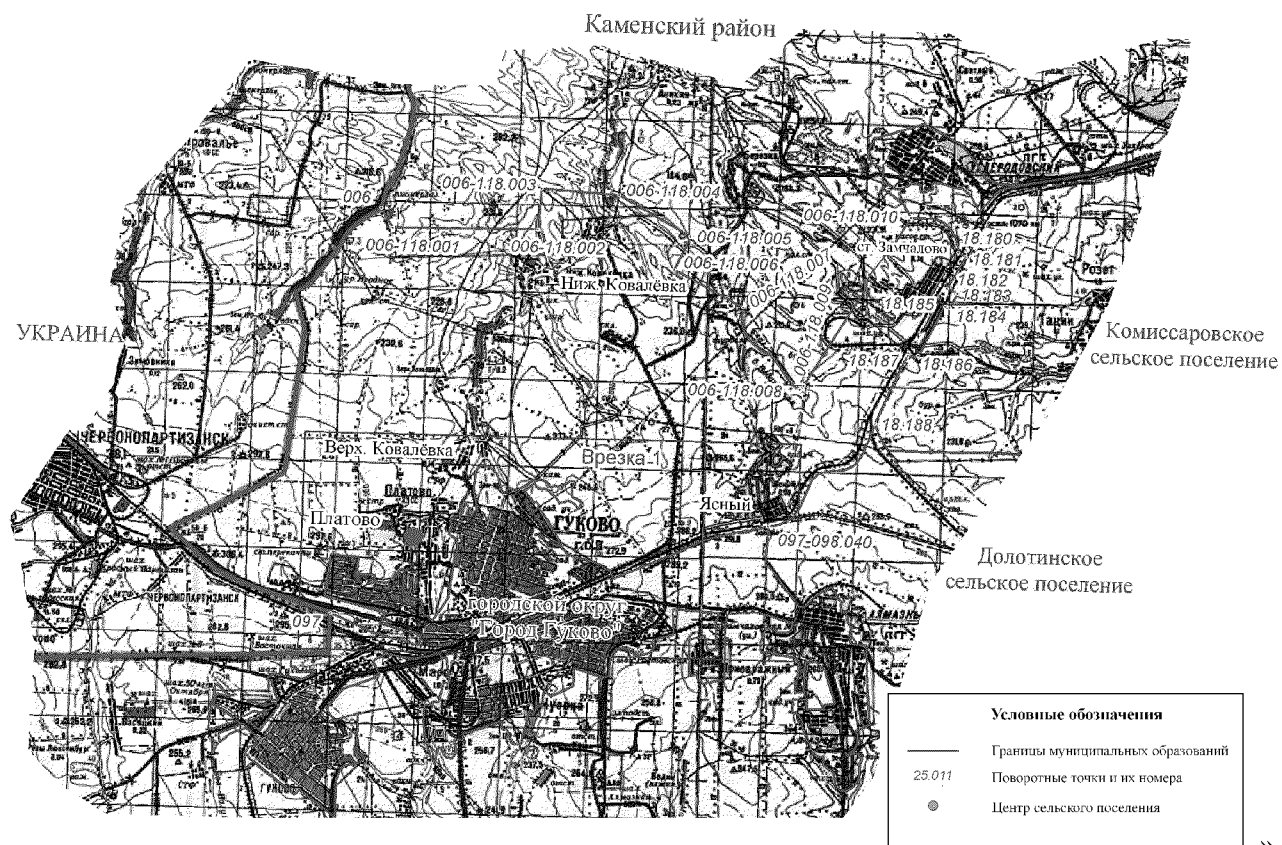
## Приложение 10

к Областному закону «О внесении изменений в Областной закон «Об установлении границ и наделении соответствующим статусом муниципального образования «Красносулинский район» и муниципальных образований в его составе»

## «Приложение 19

к Областному закону «Об установлении границ и наделении соответствующим статусом муниципального образования «Красносулинский район» и муниципальных образований в его составе»

### КАРТА-СХЕМА ГРАНИЦЫ МУНИЦИПАЛЬНОГО ОБРАЗОВАНИЯ «КОВАЛЕВСКОЕ СЕЛЬСКОЕ ПОСЕЛЕНИЕ»



».

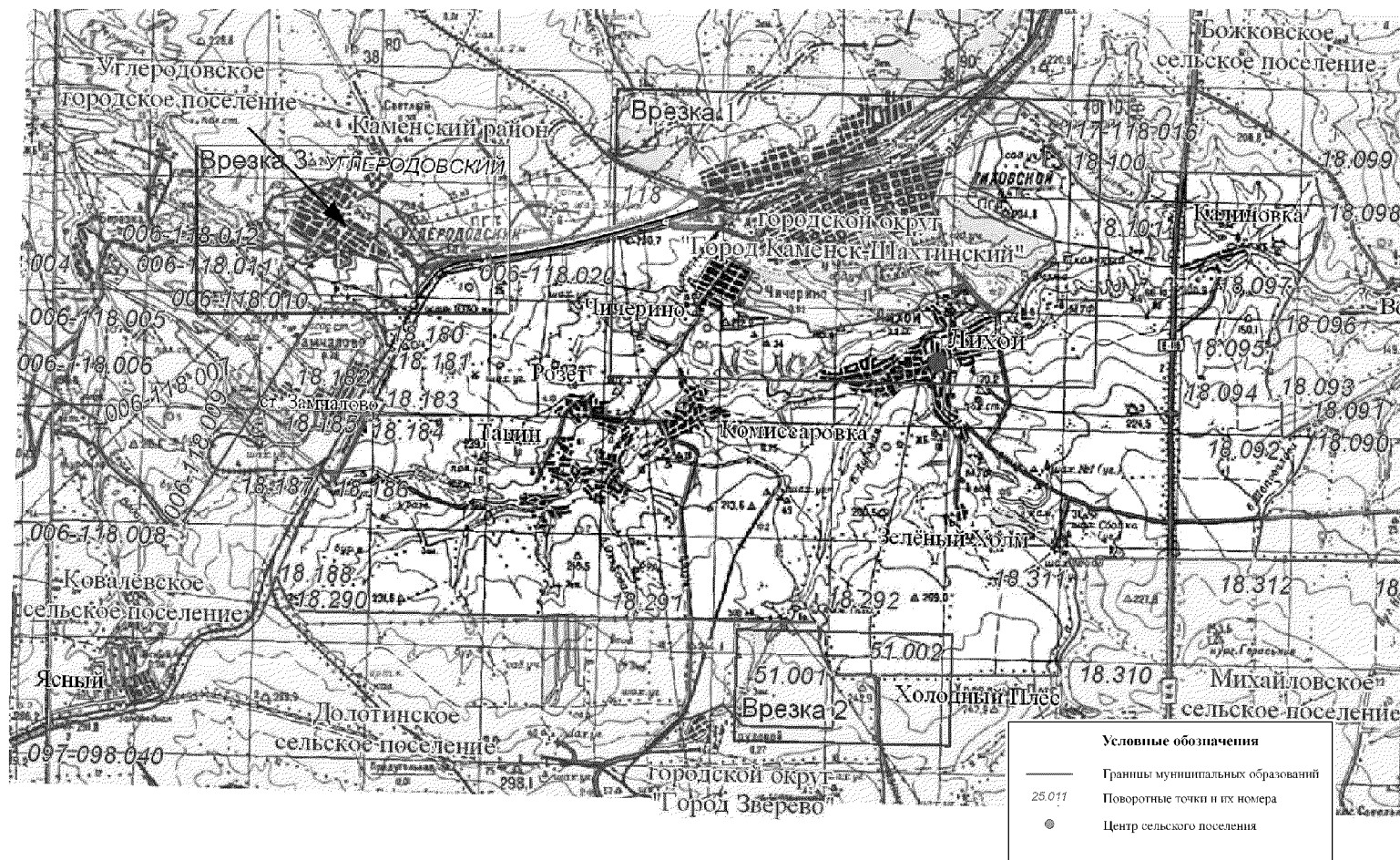
## Приложение 11

к Областному закону «О внесении изменений в Областной закон «Об установлении границ и наделении соответствующим статусом муниципального образования «Красносулинский район» и муниципальных образований в его составе»

## «Приложение 21

к Областному закону «Об установлении границ и наделении соответствующим статусом муниципального образования «Красносулинский район» и муниципальных образований в его составе»

### КАРТА-СХЕМА ГРАНИЦЫ МУНИЦИПАЛЬНОГО ОБРАЗОВАНИЯ «КОМИССАРОВСКОЕ СЕЛЬСКОЕ ПОСЕЛЕНИЕ»



Приложение 12

к Областному закону «О внесении изменений в Областной закон «Об установлении границ и наделении соответствующим статусом муниципального образования «Красносулинский район» и муниципальных образований в его составе»

«Приложение 23

к Областному закону «Об установлении границ и наделении соответствующим статусом муниципального образования «Красносулинский район» и муниципальных образований в его составе»

**КАРТА-СХЕМА ГРАНИЦЫ МУНИЦИПАЛЬНОГО ОБРАЗОВАНИЯ  
«МИХАЙЛОВСКОЕ СЕЛЬСКОЕ ПОСЕЛЕНИЕ»**





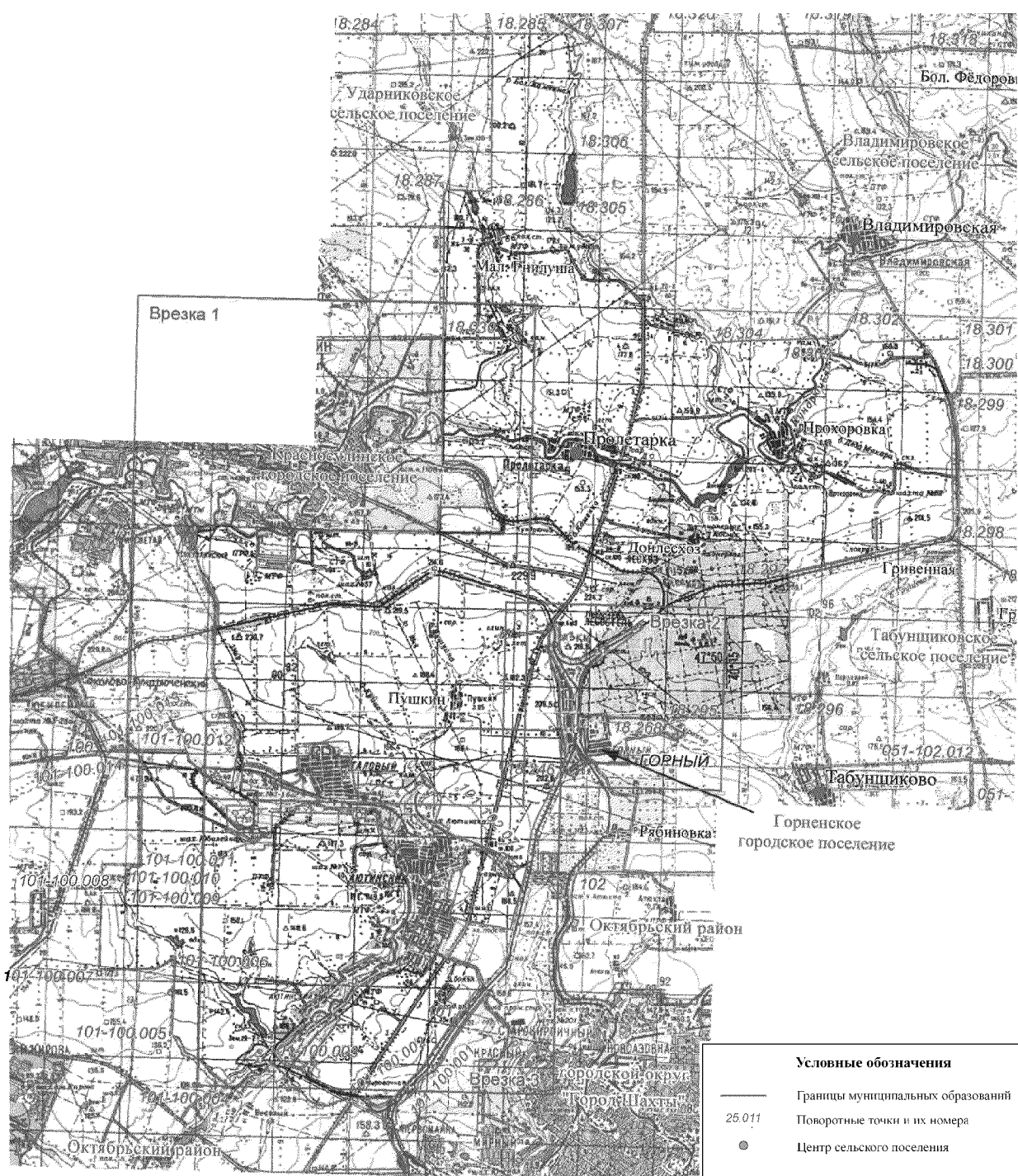
## Приложение 13

к Областному закону «О внесении изменений в Областной закон «Об установлении границ и наделении соответствующим статусом муниципального образования «Красносулинский район» и муниципальных образований в его составе»

## «Приложение 25

к Областному закону «Об установлении границ и наделении соответствующим статусом муниципального образования «Красносулинский район» и муниципальных образований в его составе»

### КАРТА-СХЕМА ГРАНИЦЫ МУНИЦИПАЛЬНОГО ОБРАЗОВАНИЯ «ПРОЛЕТАРСКОЕ СЕЛЬСКОЕ ПОСЕЛЕНИЕ»



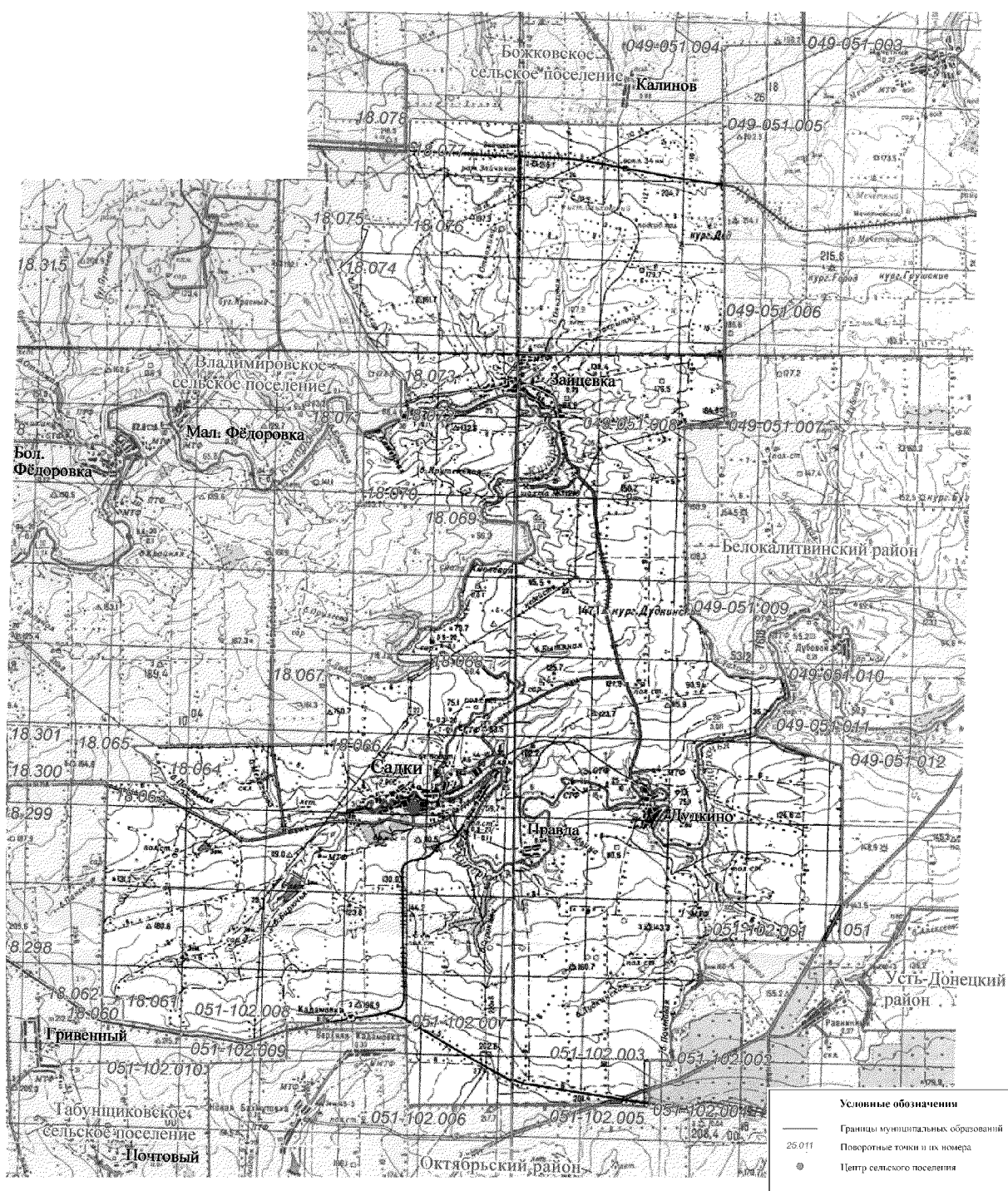
## Приложение 14

к Областному закону «О внесении изменений в Областной закон «Об установлении границ и наделении соответствующим статусом муниципального образования «Красносулинский район» и муниципальных образований в его составе»

## «Приложение 27

к Областному закону «Об установлении границ и наделении соответствующим статусом муниципального образования «Красносулинский район» и муниципальных образований в его составе»

### КАРТА-СХЕМА ГРАНИЦЫ МУНИЦИПАЛЬНОГО ОБРАЗОВАНИЯ «САДКОВСКОЕ СЕЛЬСКОЕ ПОСЕЛЕНИЕ»



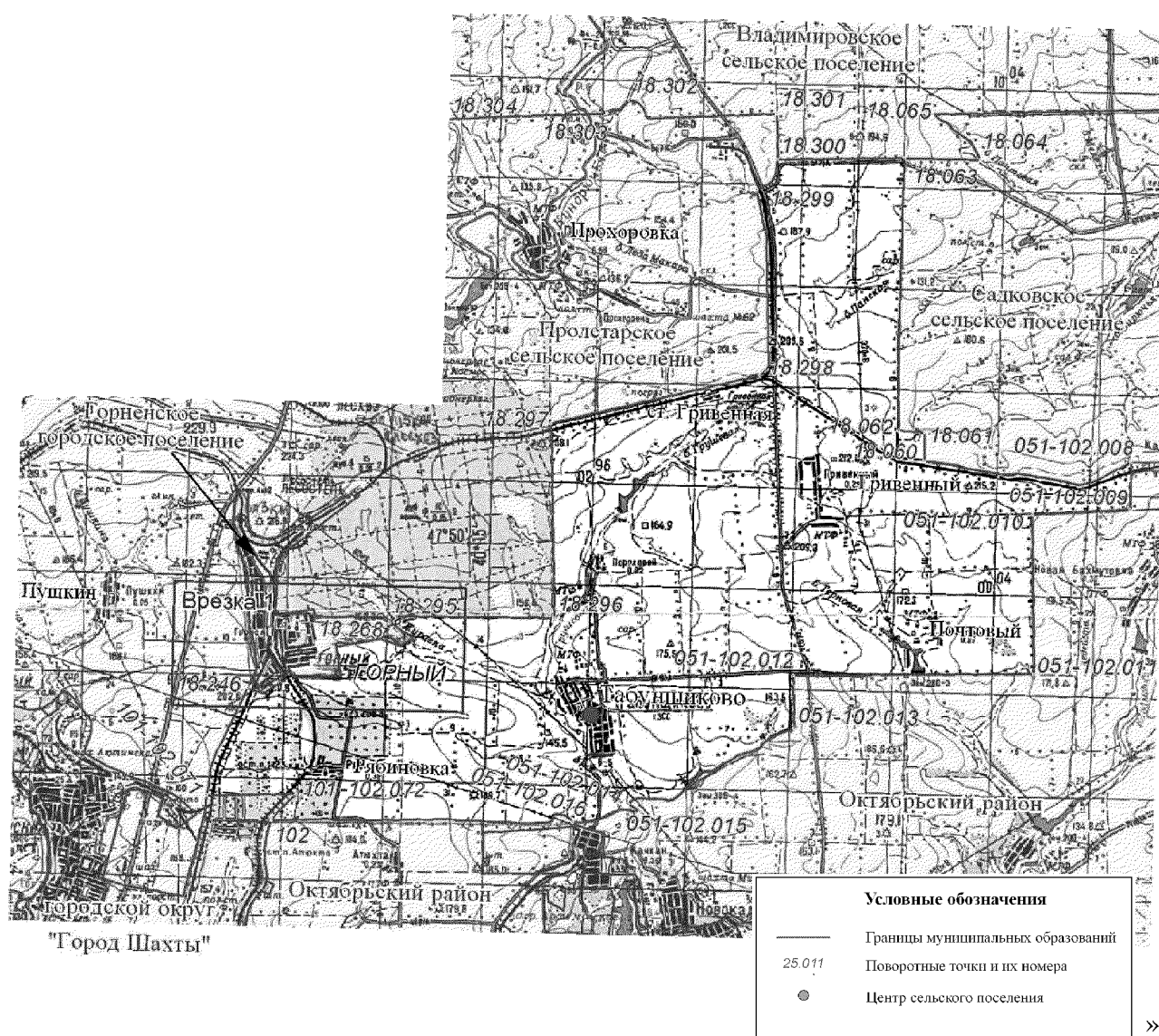
## Приложение 15

к Областному закону «О внесении изменений в Областной закон «Об установлении границ и наделении соответствующим статусом муниципального образования «Красносулинский район» и муниципальных образований в его составе»

## «Приложение 29

к Областному закону «Об установлении границ и наделении соответствующим статусом муниципального образования «Красносулинский район» и муниципальных образований в его составе»

### КАРТА-СХЕМА ГРАНИЦЫ МУНИЦИПАЛЬНОГО ОБРАЗОВАНИЯ «ТАБУНЩИКОВСКОЕ СЕЛЬСКОЕ ПОСЕЛЕНИЕ»



## Приложение 16

к Областному закону «О внесении изменений в Областной закон «Об установлении границ и наделении соответствующим статусом муниципального образования «Красносулинский район» и муниципальных образований в его составе»

## «Приложение 31

к Областному закону «Об установлении границ и наделении соответствующим статусом муниципального образования «Красносулинский район» и муниципальных образований в его составе»

### КАРТА-СХЕМА ГРАНИЦЫ МУНИЦИПАЛЬНОГО ОБРАЗОВАНИЯ «УДАРНИКОВСКОЕ СЕЛЬСКОЕ ПОСЕЛЕНИЕ»

