



ОБЛАСТНОЙ ЗАКОН

О ВНЕСЕНИИ ИЗМЕНЕНИЙ В ОБЛАСТНОЙ ЗАКОН «ОБ УСТАНОВЛЕНИИ ГРАНИЦ И НАДЕЛЕНИИ СООТВЕТСТВУЮЩИМ СТАТУСОМ МУНИЦИПАЛЬНОГО ОБРАЗОВАНИЯ «КУЙБЫШЕВСКИЙ РАЙОН» И МУНИЦИПАЛЬНЫХ ОБРАЗОВАНИЙ В ЕГО СОСТАВЕ»

Принят
Законодательным Собранием

21 февраля 2017 года

Статья 1

Внести в Областной закон от 19 ноября 2004 года № 195-ЗС «Об установлении границ и наделении соответствующим статусом муниципального образования «Куйбышевский район» и муниципальных образований в его составе» следующие изменения:

- 1) в части 1 статьи 1 слова «в соответствии с картографическим описанием» исключить;
- 2) в статье 2 слова «в соответствии с картографическим описанием» исключить;
- 3) приложение 1 изложить в редакции согласно приложению 1 к настоящему Областному закону;
- 4) приложение 2 изложить в следующей редакции:

«Приложение 2

к Областному закону «Об установлении границ и наделении соответствующим статусом муниципального образования «Куйбышевский район» и муниципальных образований в его составе»

КАТАЛОГ КООРДИНАТ ОСНОВНЫХ ПОВОРОТНЫХ ТОЧЕК ГРАНИЦЫ МУНИЦИПАЛЬНОГО ОБРАЗОВАНИЯ «КУЙБЫШЕВСКИЙ РАЙОН»

№ п/п	№ точки	X (м)	Y (м)	Описание отрезка границы
1	2	3	4	5
1.	003	расположена на государственной границе между Россией и Украиной		в общем восточном направлении по тальвегу балки, далее пересекая балку

1	2	3	4	5
2.	003-057.001	478888,86	1364545,33	по прямой в общем южном направлении, пересекая балку, далее по полевой дороге, оставляя лесополосу на территории Куйбышевского района, пересекая балку Штольнева
3.	003-057.002	476267,98	1364565,50	в общем восточном направлении по полевой дороге вдоль лесополосы, оставляя ее на территории Куйбышевского района
4.	003-057.003	476314,22	1366455,94	в общем северном направлении по проселочной дороге вдоль лесополосы, оставляя ее на территории Матвеево-Курганского района
5.	003-057.004	476593,53	1366463,76	в общем восточном направлении по полевой дороге, далее вдоль лесополосы, оставляя ее на территории Куйбышевского района, далее, пересекая балку, вдоль лесополосы, оставляя ее на территории Матвеево-Курганского района, далее по прямой, пересекая проселочную дорогу
6.	003-057.005	476663,83	1371326,16	в общем восточно-юго-восточном направлении, далее в общем восточном направлении по руслу реки Миус
7.	003-057.006	476667,99	1372887,90	в общем восточном направлении, пересекая автодорогу с покрытием, и далее по руслу реки Ясиновка
8.	003-057.007	476790,59	1376486,70	в общем северо-северо-восточном направлении по руслу реки Ясиновка, пересекая плотины
9.	003-057.008	477476,19	1376858,70	в общем восточном направлении, далее вдоль лесополосы, оставляя ее на территории Матвеево-Курганского района
10.	003-057.009	477512,19	1378554,90	по прямой в южном направлении по полевой дороге вдоль лесополосы, оставляя ее на территории Матвеево-Курганского района, пересекая балку, улучшенную грунтовую дорогу, русло пересыхающего ручья в балке Дубовая и балку Камышеваха

1	2	3	4	5
11.	003-057.010	471572,19	1378623,90	в общем восточном направлении по полевой дороге
12.	003-057.011	471520,59	1380659,40	в общем южном направлении
13.	003-057.012	470586,85	1380678,86	в общем восточно-северо-восточном направлении по руслу пересыхающего ручья в балке Камышеваха
14.	003-057.013	470739,39	1381581,20	в общем восточном направлении по руслу пересыхающего ручья в балке Камышеваха
15.	003-057.014	470781,69	1381865,00	по прямой в южном направлении, далее вдоль лесополосы, оставляя ее на территории Матвеево-Курганского района, пересекая лесополосу
16.	003-057.015	470046,39	1381889,70	по прямой в восточном направлении вдоль лесополосы, оставляя ее на территории Куйбышевского района
17.	003-057.016	469995,40	1382684,49	по прямой в северном направлении, оставляя лесополосу на территории Куйбышевского района и далее пересекая русло пересыхающего ручья в балке Широкий Яр
18.	003-057.017	470868,39	1382660,70	в общем восточном направлении, далее вдоль лесополосы, оставляя ее на территории Куйбышевского района
19.	003-057.018	470894,39	1384615,72	в общем южном направлении, вначале по прямой, пересекая русло пересыхающего ручья в балке Широкий Яр, далее вдоль лесополосы, оставляя ее на территории Матвеево-Курганского района, далее по полевой дороге, пересекая балку, и далее по прямой
20.	003-057.019	468690,09	1384671,60	в общем восточном направлении по руслу пересыхающего ручья в балке Крупидский Яр
21.	003-057.020	468566,49	1385649,50	в общем южном направлении, пересекая балку и проселочную дорогу, далее вдоль лесополосы, оставляя ее на территории Матвеево-Курганского района

1	2	3	4	5
22.	003-057.021	466589,33	1385695,01	в общем восточном направлении вдоль лесополосы, оставляя ее на территории Куйбышевского района
23.	003-057.022	466816,99	1389547,90	по прямой в юго-восточном направлении вдоль улучшенной грунтовой дороги, оставляя ее на территории Куйбышевского района
24.	003-057.023	466631,59	1389685,90	по прямой в северо-восточном направлении, пересекая улучшенную грунтовую дорогу, далее в общем восточном направлении, далее вдоль лесополосы, оставляя ее на территории Куйбышевского района
25.	057	466672,05	1390691,29	
26.	004	расположена на государственной границе между Россией и Украиной		в общем юго-юго-восточном направлении вдоль лесополосы, оставляя ее на территории Куйбышевского района, далее по прямой, пересекая балку Каменная, далее вдоль лесополосы, оставляя ее на территории Куйбышевского района, и далее по прямой
27.	004-057.001	488241,54	1405031,25	в общем западно-юго-западном направлении по руслу реки Левый Тузлов
28.	004-057.002	487781,02	1403227,70	по прямой в юго-восточном направлении, пересекая улучшенную грунтовую дорогу, далее по полевой дороге вдоль лесополосы, оставляя ее на территории Куйбышевского района, пересекая балку
29.	004-057.003	484933,15	1405956,37	по прямой в юго-западном направлении по полевой дороге вдоль лесополосы, оставляя ее на территории Куйбышевского района, далее по прямой, пересекая пересыхающее русло ручья в балке Крутая
30.	004-057.004	481703,10	1402920,31	в общем юго-восточном направлении по полевой дороге вдоль

1	2	3	4	5
				лесополос, оставляя первую на территории Куйбышевского района, вторую – на территории Родионово-Несветайского района, пересекая балку
31.	004-057.005	478366,08	1406458,14	в общем юго-юго-западном направлении по руслу пересыхающего ручья в балке Салантырь
32.	004-057.006	476394,00	1405258,98	по прямой в северо-западном направлении, далее в общем юго-западном направлении, пересекая ручей и проселочную дорогу, далее вдоль лесополосы, оставляя ее на территории Куйбышевского района, пересекая балки
33.	004-057.007	472771,59	1401644,60	по прямой в юго-западном направлении по полевой дороге
34.	004-057.008	472628,31	1401502,32	по прямой в юго-западном направлении по полевой дороге, далее частично вдоль лесополос, оставляя их на территории Куйбышевского района, пересекая ручей
35.	004-057.009	469763,82	1398682,63	по прямой в юго-восточном направлении, оставляя лесополосу на территории Родионово-Несветайского района
36.	004-057.010	469160,34	1399216,15	в общем западно-юго-западном направлении по руслу пересыхающей реки в балке Салантырь
37.	004-057.011	467277,25	1395231,11	в общем восточно-юго-восточном направлении по старому руслу реки Тузлов
38.	004-057.012	467184,92	1395454,21	в общем юго-западном направлении
39.	004-057.013	466597,99	1394966,29	в общем северо-северо-западном направлении по руслу реки Тузлов
40.	004-057.014	468738,60	1393594,41	по прямой в западном направлении, пересекая рукав реки Тузлов и пересыхающий ручей в балке Мельничная

1	2	3	4	5
41.	004-057.015	468654,65	1390681,67	по прямой в южном направлении, оставляя лесополосы на территории Куйбышевского района, пересекая пересыхающий ручей
42.	057	466672,05	1390691,29	
43.	003	расположена на государственной границе между Россией и Украиной		в общем восточно-северо-восточном направлении по государственной границе между Россией и Украиной
44.	004	расположена на государственной границе между Россией и Украиной		

5) приложение 3 изложить в редакции согласно приложению 2 к настоящему Областному закону;

б) приложение 4 изложить в следующей редакции:

«Приложение 4

к Областному закону «Об установлении границ и наделении соответствующим статусом муниципального образования «Куйбышевский район» и муниципальных образований в его составе»

**КАТАЛОГ КООРДИНАТ ОСНОВНЫХ ПОВОРОТНЫХ ТОЧЕК
ГРАНИЦЫ МУНИЦИПАЛЬНОГО ОБРАЗОВАНИЯ
«КРИНИЧНО-ЛУГСКОЕ СЕЛЬСКОЕ ПОСЕЛЕНИЕ»**

№ п/п	№ точки	X (м)	Y (м)	Описание отрезка границы
1	2	3	4	5
1.	004	расположена на государственной границе между Россией и Украиной		в общем юго-юго-восточном направлении вдоль лесополосы, оставляя ее на территории Куйбышевского района, далее по прямой, пересекая балку Каменная, далее вдоль лесополосы, оставляя ее на территории Куйбышевского района, и далее по прямой

1	2	3	4	5
2.	004-057.001	488241,54	1405031,25	в общем западно-юго-западном направлении по руслу реки Левый Тузлов
3.	004-057.002	487781,02	1403227,70	по прямой в юго-восточном направлении, пересекая улучшенную грунтовую дорогу, далее по полевой дороге вдоль лесополосы, оставляя ее на территории Куйбышевского района, пересекая балку
4.	004-057.003	484933,15	1405956,37	по прямой в юго-западном направлении по полевой дороге вдоль лесополосы, оставляя ее на территории Куйбышевского района, далее по прямой, пересекая пересыхающее русло ручья в балке Крутая
5.	004-057.004	481703,10	1402920,31	в общем юго-восточном направлении по полевой дороге вдоль лесополосы, оставляя первую на территории Куйбышевского района, вторую – на территории Родионово-Несветайского района, пересекая балку
6.	004-057.005	478366,08	1406458,14	в общем юго-юго-западном направлении по руслу пересыхающего ручья в балке Салантырь
7.	004-057.006	476394,00	1405258,98	по прямой в северо-западном направлении, далее в общем юго-западном направлении, пересекая ручей и проселочную дорогу, далее вдоль лесополосы, оставляя ее на территории Куйбышевского района, пересекая балки
8.	004-057.007	472771,59	1401644,60	по прямой в юго-западном направлении по полевой дороге
9.	004-057.008	472628,31	1401502,32	
10.	19.019	расположена на государственной границе между Россией и Украиной		в общем южном направлении по полевой дороге вдоль лесополосы, оставляя ее на территории Куйбышевского сельского поселения, пересекая балки Дедова и Ясиновка и автодорогу с покры-

1	2	3	4	5
				тием
11.	19.001	486510,89	1378951,36	по прямой в восточном направлении по полевой дороге вдоль лесополосы, оставляя ее на территории Кринично-Лугского сельского поселения
12.	19.002	486526,49	1380408,84	в общем южном направлении вдоль лесополосы, оставляя ее на территории Куйбышевского сельского поселения, пересекая русла пересыхающих ручьев в балках Ясиновка и Горькая 1-я
13.	19.003	483065,54	1380502,09	в общем восточном направлении вдоль лесополосы, оставляя ее на территории Лысогорского сельского поселения, и далее по прямой
14.	19.006	483092,90	1384506,34	в общем южном направлении по полевой дороге, далее вдоль лесополосы, оставляя ее на территории Лысогорского сельского поселения, пересекая автодорогу с покрытием, проселочную дорогу и балку Дубовая
15.	19.007	475916,10	1384576,07	по прямой в восточном направлении по полевой дороге, далее в общем юго-юго-восточном направлении, пересекая полевую дорогу, далее по прямой в северном направлении и далее по прямой в восточном направлении по полевой дороге
16.	19.008	475908,39	1386090,75	в общем северном направлении, пересекая балку
17.	19.009	477820,80	1386043,16	по прямой в северо-северо-западном направлении по проселочной дороге
18.	19.010	477956,34	1385970,21	по прямой в восточном направлении
19.	19.011	478006,68	1387372,59	по прямой в северо-западном направлении вдоль лесополосы, оставляя ее на территории Лысогорского сельского поселения

1	2	3	4	5
20.	19.012	478617,20	1386600,32	по прямой в восточном направлении вдоль лесополосы, оставляя ее на территории Лысогорского сельского поселения, далее в общем восточном направлении, пересекая реку Тузлов, далее вдоль лесополосы, оставляя ее на территории Кринично-Лугского сельского поселения, и далее по прямой
21.	19.013	478691,45	1393732,69	в общем юго-восточном направлении по руслу реки Левый Тузлов
22.	19.014	478084,82	1394133,16	по прямой в юго-восточном направлении, пересекая автодорогу с покрытием, далее вдоль лесополосы, оставляя ее на территории Кринично-Лугского сельского поселения
23.	19.015	476693,26	1395563,51	по прямой в северо-восточном направлении по полевой дороге вдоль лесополосы, оставляя ее на территории Кринично-Лугского сельского поселения
24.	19.016	477730,45	1396579,48	по прямой в юго-восточном направлении по полевой дороге вдоль лесополосы, оставляя ее на территории Лысогорского сельского поселения, пересекая грунтовую дорогу и балку Поперечная
25.	19.017	474486,65	1399898,94	по прямой в юго-западном направлении, пересекая балку Ланцин
26.	19.018	474356,85	1399735,98	по прямой в юго-восточном направлении по полевой дороге вдоль лесополосы, оставляя ее на территории Лысогорского сельского поселения
27.	004-057.008	472628,31	1401502,32	
28.	19.019	расположена на государственной границе между Россией и Украиной		в общем восточном направлении по государственной границе между Россией и Украиной

1	2	3	4	5
29.	004	расположена на государственной границе между Россией и Украиной		»;

7) приложение 5 изложить в редакции согласно приложению 3 к настоящему Областному закону;

8) приложение 6 изложить в следующей редакции:

«Приложение 6

к Областному закону «Об установлении границ и наделении соответствующим статусом муниципального образования «Куйбышевский район» и муниципальных образований в его составе»

**КАТАЛОГ КООРДИНАТ ОСНОВНЫХ ПОВОРОТНЫХ ТОЧЕК
ГРАНИЦЫ МУНИЦИПАЛЬНОГО ОБРАЗОВАНИЯ
«КУЙБЫШЕВСКОЕ СЕЛЬСКОЕ ПОСЕЛЕНИЕ»**

№ п/п	№ точки	X (м)	Y (м)	Описание отрезка границы
1	2	3	4	5
1.	003	расположена на государственной границе между Россией и Украиной		в общем восточном направлении по тальвегу балки, далее пересекая балку
2.	003-057.001	478888,86	1364545,33	по прямой в общем южном направлении, пересекая балку, далее по полевой дороге, оставляя лесополосу на территории Куйбышевского района, пересекая балку Штольнева
3.	003-057.002	476267,98	1364565,50	в общем восточном направлении по полевой дороге вдоль лесополосы, оставляя ее на территории Куйбышевского района
4.	003-057.003	476314,22	1366455,94	в общем северном направлении по проселочной дороге вдоль лесополосы, оставляя ее на территории Матвеево-Курганского района

1	2	3	4	5
5.	003-057.004	476593,53	1366463,76	в общем восточном направлении по полевой дороге, далее вдоль лесополосы, оставляя ее на территории Куйбышевского района, далее, пересекая балку, вдоль лесополосы, оставляя ее на территории Матвеево-Курганского района, далее по прямой, пересекая проселочную дорогу
6.	003-057.005	476663,83	1371326,16	в общем восточно-юго-восточном направлении, далее в общем восточном направлении по руслу реки Миус
7.	003-057.006	476667,99	1372887,90	в общем восточном направлении, пересекая автодорогу с покрытием, и далее по руслу реки Ясиновка
8.	003-057.007	476790,59	1376486,70	
9.	19.019	расположена на государственной границе между Россией и Украиной		в общем южном направлении по полевой дороге вдоль лесополосы, оставляя ее на территории Куйбышевского сельского поселения, пересекая балки Дедова и Ясиновка и автодорогу с покрытием
10.	19.001	486510,89	1378951,36	по прямой в восточном направлении по полевой дороге вдоль лесополосы, оставляя ее на территории Кринично-Лугского сельского поселения
11.	19.002	486526,49	1380408,84	в общем южном направлении вдоль лесополосы, оставляя ее на территории Куйбышевского сельского поселения, пересекая русла пересыхающих ручьев в балках Ясиновка и Горькая 1-я
12.	19.003	483065,54	1380502,09	в общем южном направлении вдоль лесополосы, оставляя ее на территории Куйбышевского сельского поселения, далее вдоль лесополосы, оставляя ее на территории Лысогорского сельского поселения, далее пересекая пересыхающий ручей в балке Горькая 2-я, далее по полевой дороге

1	2	3	4	5
13.	19.004	481566,19	1380531,75	в общем западном направлении вдоль лесополосы, оставляя ее на территории Куйбышевского сельского поселения, далее вдоль лесополосы, оставляя ее на территории Лысогорского сельского поселения, далее через русло пересыхающего ручья в балке Горькая 2-я и русло пересыхающей реки Ясиновка и далее по полевой дороге, оставляя лесополосы на территории Куйбышевского сельского поселения
14.	19.005	481493,99	1376291,52	в общем южном направлении, пересекая автодорогу с покрытием, далее вдоль лесополосы, оставляя ее на территории Куйбышевского сельского поселения, и далее по склону балки, оставляя ее на территории Лысогорского сельского поселения
15.	003-057.007	476790,59	1376486,70	
16.	19.019	расположена на государственной границе между Россией и Украиной		в общем юго-западном направлении по государственной границе между Россией и Украиной
17.	003	расположена на государственной границе между Россией и Украиной		

9) приложение 7 изложить в редакции согласно приложению 4 к настоящему Областному закону;

10) приложение 8 изложить в следующей редакции:

«Приложение 8

к Областному закону «Об установлении границ и наделении соответствующим статусом муниципального образования «Куйбышевский район» и муниципальных образований в его составе»

**КАТАЛОГ КООРДИНАТ ОСНОВНЫХ ПОВОРОТНЫХ ТОЧЕК
ГРАНИЦЫ МУНИЦИПАЛЬНОГО ОБРАЗОВАНИЯ
«ЛЫСОГОРСКОЕ СЕЛЬСКОЕ ПОСЕЛЕНИЕ»**

№ п/п	№ точки	X (м)	Y (м)	Описание отрезка границы
1	2	3	4	5
1.	19.003	483065,54	1380502,09	в общем южном направлении вдоль лесополосы, оставляя ее на территории Куйбышевского сельского поселения, далее вдоль лесополосы, оставляя ее на территории Лысогорского сельского поселения, далее пересекая пересыхающий ручей в балке Горькая 2-я, далее по полевой дороге
2.	19.004	481566,19	1380531,75	в общем западном направлении вдоль лесополосы, оставляя ее на территории Куйбышевского сельского поселения, далее вдоль лесополосы, оставляя ее на территории Лысогорского сельского поселения, далее через русло пересыхающего ручья в балке Горькая 2-я и русло пересыхающей реки Ясиновка и далее по полевой дороге, оставляя лесополосы на территории Куйбышевского сельского поселения
3.	19.005	481493,99	1376291,52	в общем южном направлении, пересекая автодорогу с покрытием, далее вдоль лесополосы, оставляя ее на территории Куйбышевского сельского поселения, и далее по склону балки, оставляя ее на территории Лысогорского сельского поселения
4.	003-057.007	476790,59	1376486,70	в общем северо-северо-восточном направлении по руслу реки Ясиновка, пересекая плотины
5.	003-057.008	477476,19	1376858,70	в общем восточном направлении, далее вдоль лесополосы, оставляя ее на территории Матвеево-Курганского района

1	2	3	4	5
6.	003-057.009	477512,19	1378554,90	по прямой в южном направлении по полевой дороге вдоль лесополосы, оставляя ее на территории Матвеево-Курганского района, пересекая балку, улучшенную грунтовую дорогу, русло пересыхающего ручья в балке Дубовая и балку Камышеваха
7.	003-057.010	471572,19	1378623,90	в общем восточном направлении по полевой дороге
8.	003-057.011	471520,59	1380659,40	в общем южном направлении
9.	003-057.012	470586,85	1380678,86	в общем восточно-северо-восточном направлении по руслу пересыхающего ручья в балке Камышеваха
10.	003-057.013	470739,39	1381581,20	в общем восточном направлении по руслу пересыхающего ручья в балке Камышеваха
11.	003-057.014	470781,69	1381865,00	по прямой в южном направлении, далее вдоль лесополосы, оставляя ее на территории Матвеево-Курганского района, пересекая лесополосу
12.	003-057.015	470046,39	1381889,70	по прямой в восточном направлении вдоль лесополосы, оставляя ее на территории Куйбышевского района
13.	003-057.016	469995,40	1382684,49	по прямой в северном направлении, оставляя лесополосу на территории Куйбышевского района и далее пересекая русло пересыхающего ручья в балке Широкий Яр
14.	003-057.017	470868,39	1382660,70	в общем восточном направлении, далее вдоль лесополосы, оставляя ее на территории Куйбышевского района

1	2	3	4	5
15.	003-057.018	470894,39	1384615,72	в общем южном направлении, вначале по прямой, пересекая русло пересыхающего ручья в балке Широкий Яр, далее вдоль лесополосы, оставляя ее на территории Матвеево-Курганского района, далее по полевой дороге, пересекая балку, и далее по прямой
16.	003-057.019	468690,09	1384671,60	в общем восточном направлении по руслу пересыхающего ручья в балке Крупидский Яр
17.	003-057.020	468566,49	1385649,50	в общем южном направлении, пересекая балку и проселочную дорогу, далее вдоль лесополосы, оставляя ее на территории Матвеево-Курганского района
18.	003-057.021	466589,33	1385695,01	в общем восточном направлении вдоль лесополосы, оставляя ее на территории Куйбышевского района
19.	003-057.022	466816,99	1389547,90	по прямой в юго-восточном направлении вдоль улучшенной грунтовой дороги, оставляя ее на территории Куйбышевского района
20.	003-057.023	466631,59	1389685,90	по прямой в северо-восточном направлении, пересекая улучшенную грунтовую дорогу, далее в общем восточном направлении, далее вдоль лесополосы, оставляя ее на территории Куйбышевского района
21.	057	466672,05	1390691,29	
22.	19.003	483065,54	1380502,09	в общем восточном направлении вдоль лесополосы, оставляя ее на территории Лысогорского сельского поселения, и далее по прямой

1	2	3	4	5
23.	19.006	483092,90	1384506,34	в общем южном направлении по полевой дороге, далее вдоль лесополосы, оставляя ее на территории Лысогорского сельского поселения, пересекая автодорогу с покрытием, проселочную дорогу и балку Дубовая
24.	19.007	475916,10	1384576,07	по прямой в восточном направлении по полевой дороге, далее в общем юго-юго-восточном направлении, пересекая полевую дорогу, далее по прямой в северном направлении и далее по прямой в восточном направлении по полевой дороге
25.	19.008	475908,39	1386090,75	в общем северном направлении, пересекая балку
26.	19.009	477820,80	1386043,16	по прямой в северо-северо-западном направлении по проселочной дороге
27.	19.010	477956,34	1385970,21	по прямой в восточном направлении
28.	19.011	478006,68	1387372,59	по прямой в северо-западном направлении вдоль лесополосы, оставляя ее на территории Лысогорского сельского поселения
29.	19.012	478617,20	1386600,32	по прямой в восточном направлении вдоль лесополосы, оставляя ее на территории Лысогорского сельского поселения, далее в общем восточном направлении, пересекая реку Тузлов, далее вдоль лесополосы, оставляя ее на территории Кринично-Лугского сельского поселения, и далее по прямой
30.	19.013	478691,45	1393732,69	в общем юго-восточном направлении по руслу реки Левый Тузлов
31.	19.014	478084,82	1394133,16	по прямой в юго-восточном направлении, пересекая автодорогу с покрытием, далее вдоль лесополосы, оставляя ее на территории Кринично-Лугского сельского поселения

1	2	3	4	5
32.	19.015	476693,26	1395563,51	по прямой в северо-восточном направлении по полевой дороге вдоль лесополосы, оставляя ее на территории Кринично-Лугского сельского поселения
33.	19.016	477730,45	1396579,48	по прямой в юго-восточном направлении по полевой дороге вдоль лесополосы, оставляя ее на территории Лысогорского сельского поселения, пересекая грунтовую дорогу и балку Поперечная
34.	19.017	474486,65	1399898,94	по прямой в юго-западном направлении, пересекая балку Ланцин
35.	19.018	474356,85	1399735,98	по прямой в юго-восточном направлении по полевой дороге вдоль лесополосы, оставляя ее на территории Лысогорского сельского поселения
36.	004-057.008	472628,31	1401502,32	по прямой в юго-западном направлении по полевой дороге, далее частично вдоль лесополос, оставляя их на территории Куйбышевского района, пересекая ручей
37.	004-057.009	469763,82	1398682,63	по прямой в юго-восточном направлении, оставляя лесополосу на территории Родионово-Несветайского района
38.	004-057.010	469160,34	1399216,15	в общем западно-юго-западном направлении по руслу пересыхающей реки в балке Салантырь
39.	004-057.011	467277,25	1395231,11	в общем восточно-юго-восточном направлении по старому руслу реки Тузлов
40.	004-057.012	467184,92	1395454,21	в общем юго-западном направлении
41.	004-057.013	466597,99	1394966,29	в общем северо-северо-западном направлении по руслу реки Тузлов

1	2	3	4	5
42.	004-057.014	468738,60	1393594,41	по прямой в западном направлении, пересекая рукав реки Тузлов и пересыхающий ручей в балке Мельничная
43.	004-057.015	468654,65	1390681,67	по прямой в южном направлении, оставляя лесополосы на территории Куйбышевского района, пересекая пересыхающий ручей
44.	057	466672,05	1390691,29	».

Статья 2

Настоящий Областной закон вступает в силу с 1 июня 2017 года.

Губернатор
Ростовской области

г. Ростов-на-Дону
13 марта 2017 года
№ 1033-ЗС



В.Ю. Голубев

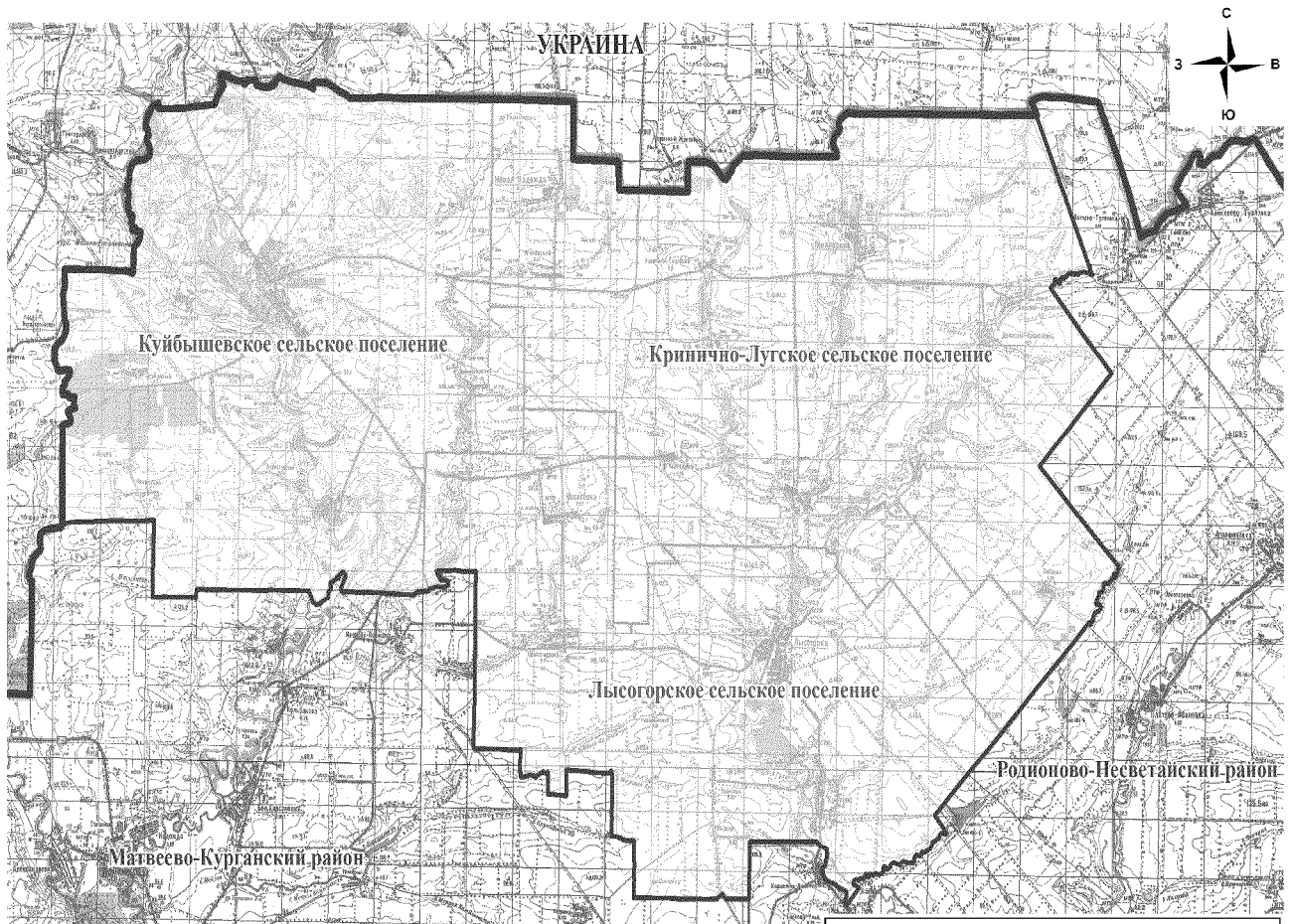
Приложение 1

к Областному закону «О внесении изменений
в Областной закон «Об установлении границ
и наделении соответствующим статусом
муниципального образования «Куйбышевский район»
и муниципальных образований в его составе»

«Приложение 1

к Областному закону «Об установлении границ
и наделении соответствующим статусом
муниципального образования «Куйбышевский район»
и муниципальных образований в его составе»

**КАРТА-СХЕМА ГРАНИЦЫ МУНИЦИПАЛЬНОГО ОБРАЗОВАНИЯ
«КУЙБЫШЕВСКИЙ РАЙОН»**



Условные обозначения	
—	Границы муниципальных образований

».

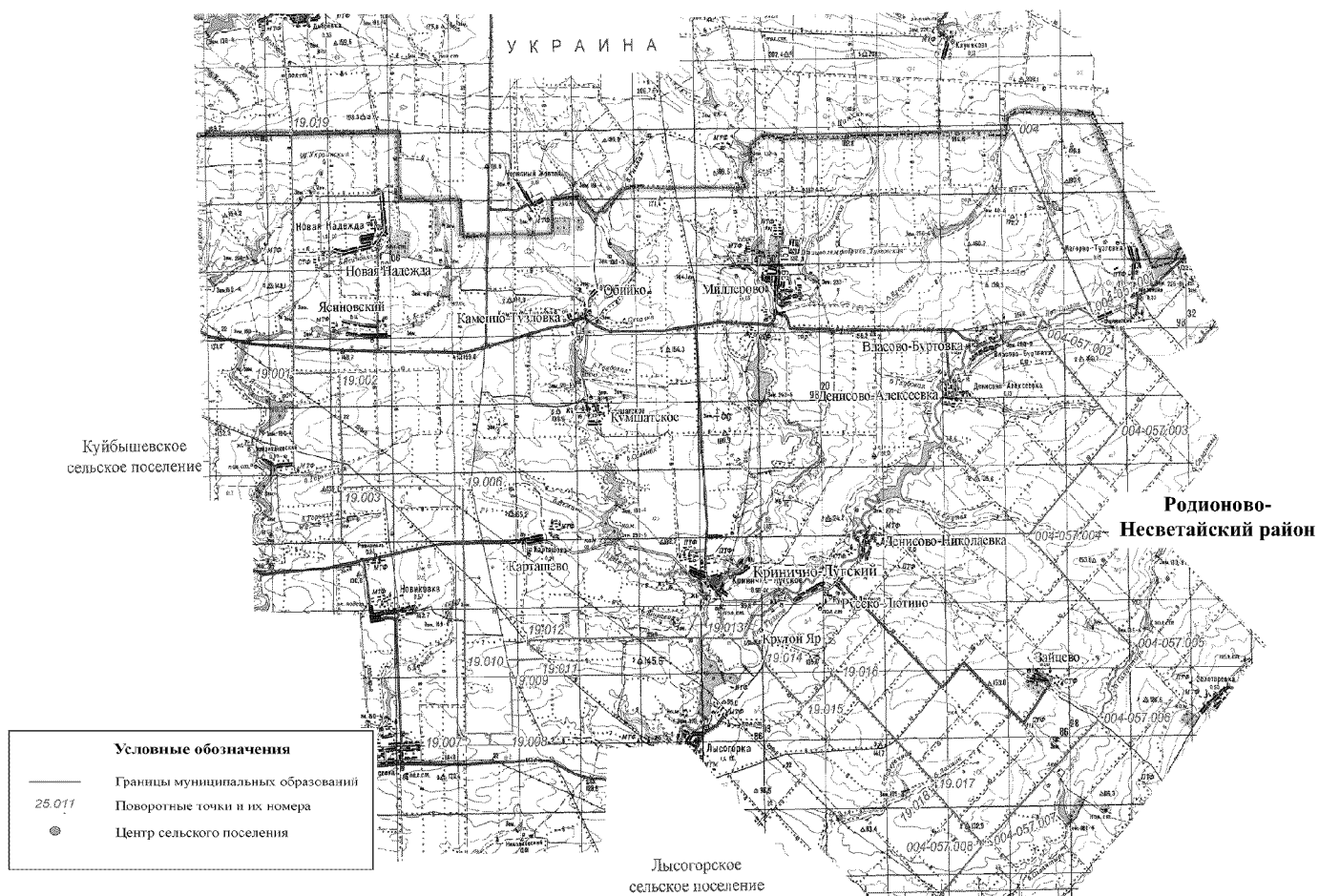
Приложение 2

к Областному закону «О внесении изменений в Областной закон «Об установлении границ и наделении соответствующим статусом муниципального образования «Куйбышевский район» и муниципальных образований в его составе»

«Приложение 3

к Областному закону «Об установлении границ и наделении соответствующим статусом муниципального образования «Куйбышевский район» и муниципальных образований в его составе»

КАРТА-СХЕМА ГРАНИЦЫ МУНИЦИПАЛЬНОГО ОБРАЗОВАНИЯ «КРИНИЧНО-ЛУГСКОЕ СЕЛЬСКОЕ ПОСЕЛЕНИЕ»



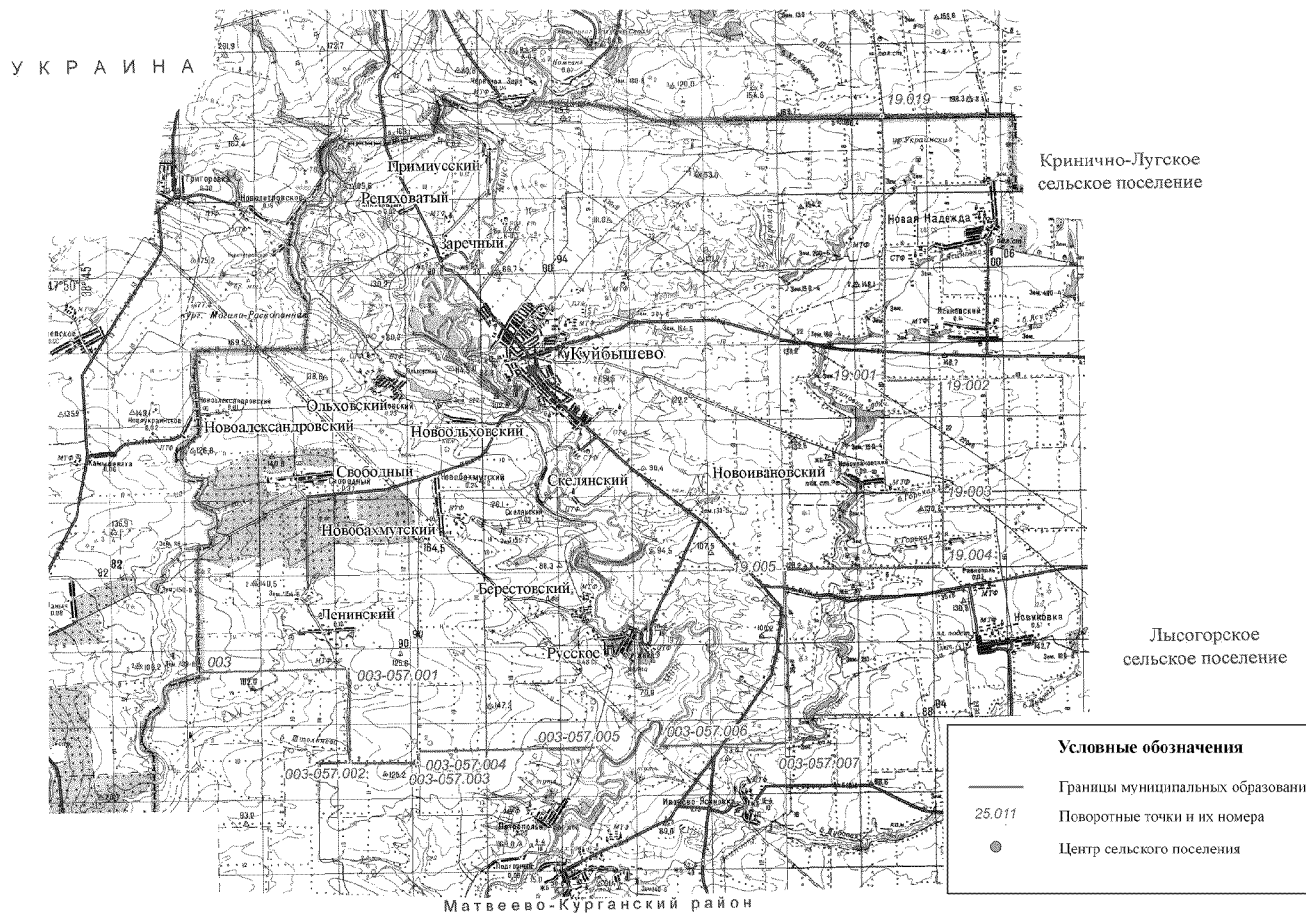
Приложение 3

к Областному закону «О внесении изменений в Областной закон «Об установлении границ и наделении соответствующим статусом муниципального образования «Куйбышевский район» и муниципальных образований в его составе»

«Приложение 5

к Областному закону «Об установлении границ и наделении соответствующим статусом муниципального образования «Куйбышевский район» и муниципальных образований в его составе»

**КАРТА-СХЕМА ГРАНИЦЫ МУНИЦИПАЛЬНОГО ОБРАЗОВАНИЯ
«КУЙБЫШЕВСКОЕ СЕЛЬСКОЕ ПОСЕЛЕНИЕ»**



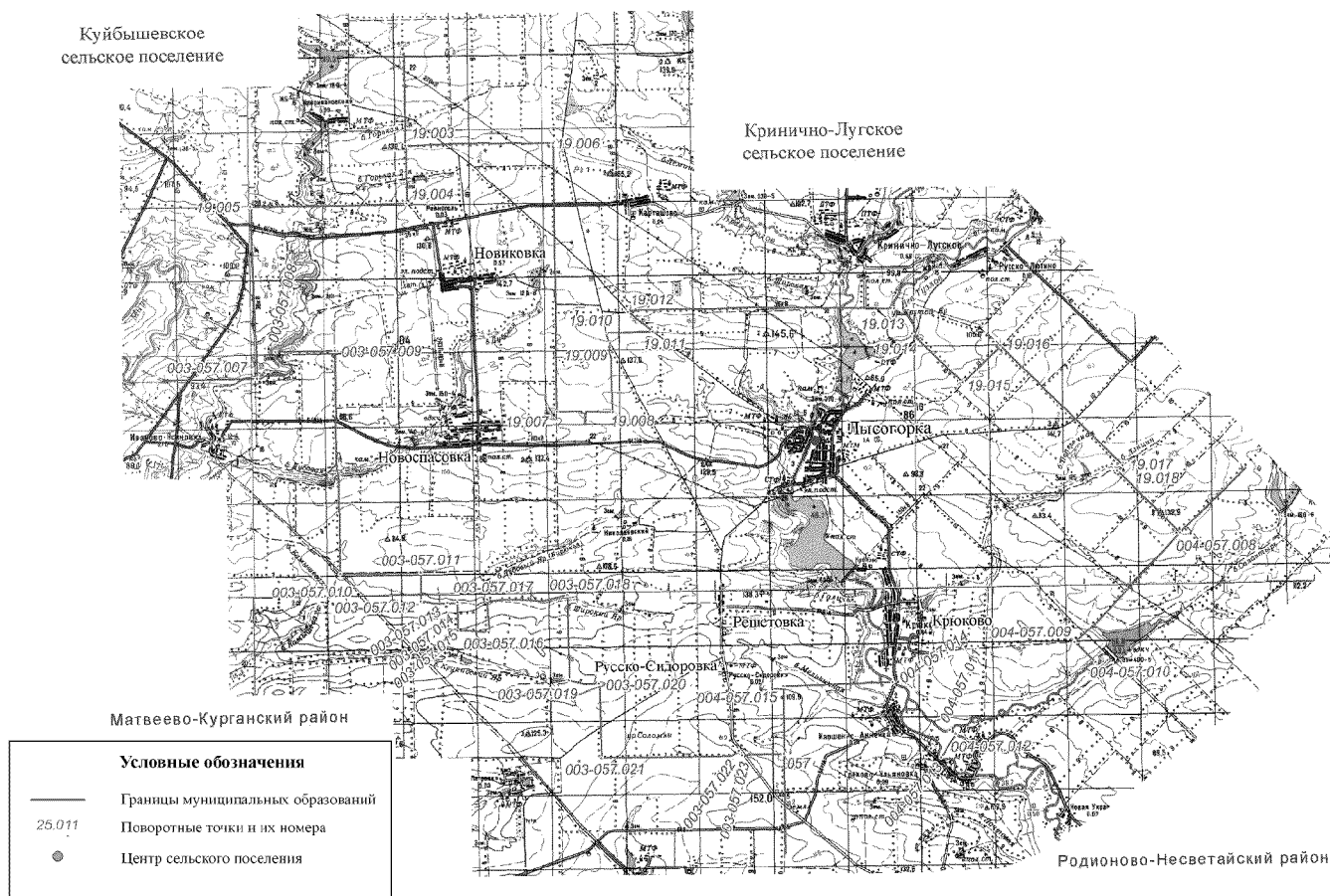
Приложение 4

к Областному закону «О внесении изменений в Областной закон «Об установлении границ и наделении соответствующим статусом муниципального образования «Куйбышевский район» и муниципальных образований в его составе»

«Приложение 7

к Областному закону «Об установлении границ и наделении соответствующим статусом муниципального образования «Куйбышевский район» и муниципальных образований в его составе»

КАРТА-СХЕМА ГРАНИЦЫ МУНИЦИПАЛЬНОГО ОБРАЗОВАНИЯ «ЛЫСОГОРСКОЕ СЕЛЬСКОЕ ПОСЕЛЕНИЕ»



».