



# ОБЛАСТНОЙ ЗАКОН

## О ВНЕСЕНИИ ИЗМЕНЕНИЙ В ОБЛАСТНОЙ ЗАКОН «ОБ УСТАНОВЛЕНИИ ГРАНИЦ И НАДЕЛЕНИИ СООТВЕТСТВУЮЩИМ СТАТУСОМ МУНИЦИПАЛЬНОГО ОБРАЗОВАНИЯ «АЗОВСКИЙ РАЙОН» И МУНИЦИПАЛЬНЫХ ОБРАЗОВАНИЙ В ЕГО СОСТАВЕ»

Принят  
Законодательным Собранием

21 февраля 2017 года

### Статья 1

Внести в Областной закон от 27 декабря 2004 года № 239-ЗС «Об установлении границ и наделении соответствующим статусом муниципального образования «Азовский район» и муниципальных образований в его составе» следующие изменения:

- 1) в части 1 статьи 1 слова «в соответствии с картографическим описанием» исключить;
- 2) в статье 2 слова «в соответствии с картографическим описанием» исключить;
- 3) приложение 1 изложить в редакции согласно приложению 1 к настоящему Областному закону;
- 4) приложение 2 изложить в следующей редакции:

#### «Приложение 2

к Областному закону «Об установлении границ и наделении соответствующим статусом муниципального образования «Азовский район» и муниципальных образований в его составе»

### КАТАЛОГ КООРДИНАТ ОСНОВНЫХ ПОВОРОТНЫХ ТОЧЕК ГРАНИЦЫ МУНИЦИПАЛЬНОГО ОБРАЗОВАНИЯ «АЗОВСКИЙ РАЙОН»

№ п/п	№ точки	X (м)	Y (м)	Описание отрезка границы
1	2	3	4	5
1.	113	419001,79	1393589,51	в общем восточно-юго-восточном направлении по руслу ерика, проходящего выше гирла Кутерьма

1	2	3	4	5
2.	070-113.007	418675,80	1395076,92	в общем восточно-северо-восточном направлении по руслу гирла Кутерьма
3.	070-113.006	420296,35	1398598,09	в общем северном направлении по руслу гирла Средняя Кутерьма
4.	070-113.005	422103,10	1398224,31	в общем северном направлении по руслу ерика Малый
5.	070-113.004	423268,75	1398172,47	в общем восточно-юго-восточном направлении по руслу ерика Перекоп
6.	070-113.003	422906,45	1399430,98	в общем восточно-юго-восточном направлении по руслу ерика Татарский
7.	070-113.002	422766,55	1399976,07	в общем восточно-юго-восточном направлении по руслу ерика Лагутник
8.	070-113.001	422495,40	1400653,28	в общем восточно-северо-восточном направлении по руслу ерика Платов
9.	070	423447,80	1402818,26	в общем восточном направлении, пересекая ерик
10.	090-070.002	423457,66	1404453,72	в общем восточно-юго-восточном направлении по руслу ерика Лагутник
11.	090-070.001	422558,10	1406813,41	в общем восточно-северо-восточном направлении по руслу ерика Лагутник
12.	090	422864,28	1408465,68	в общем юго-западном направлении по каналу, далее по дамбе вдоль прудовых сооружений рыбного хозяйства, оставляя их на территории Азовского района
13.	092-090.012	421941,44	1407757,33	по прямой в юго-восточном направлении
14.	092-090.011	419954,27	1409864,48	в общем юго-юго-восточном направлении по руслу ерика Казачий
15.	092-090.010	418880,32	1410286,79	по прямой в юго-восточном направлении
16.	092-090.009	417512,50	1411275,68	по прямой в восточно-юго-восточном направлении, пересекая ерик, далее по дамбе вдоль прудов

1	2	3	4	5
				довых сооружений рыбного хозяйства, оставляя их на территории Азовского района, далее по прямой до автодороги с покрытием
17.	092-090.008	415977,60	1418488,05	по прямой в северо-восточном направлении вдоль полосы отвода автодороги с покрытием, оставляя ее на территории Азовского района
18.	092-090.007	416035,14	1418543,66	в общем восточно-юго-восточном направлении, пересекая автодорогу с покрытием до реки Дон
19.	092-090.006	415899,12	1419150,48	в общем восточно-северо-восточном направлении по руслу реки Дон
20.	092-090.005	417295,29	1422283,00	по прямой в юго-восточном направлении
21.	092-090.004	414647,56	1424326,08	по прямой в восточно-северо-восточном направлении, пересекая канал
22.	092-090.003	414931,47	1426041,67	по прямой в восточно-северо-восточном направлении до автодороги с усовершенствованным покрытием
23.	092-090.002	415266,38	1426997,40	в общем восточном направлении, пересекая автодорогу с усовершенствованным покрытием и железную дорогу, далее по прямой до реки Чмутовая
24.	092-090.001	415510,95	1428927,88	в общем восточно-северо-восточном направлении по руслу реки Чмутовая
25.	092	416609,96	1430980,55	в общем восточном направлении по руслу реки Чмутовая
26.	094-092.037	416576,65	1431612,50	по прямой в юго-восточном направлении вдоль дамбы, оставляя ее на территории муниципального образования «Город Батaysk»

1	2	3	4	5
27.	094-092.036	416183,59	1432224,25	по прямой в юго-восточном направлении вдоль дамбы, оставляя ее на территории муниципального образования «Город Батайск»
28.	094-092.035	415858,39	1432752,79	в общем юго-юго-восточном направлении, пересекая железную дорогу
29.	094-092.034	415510,27	1432954,64	в общем западно-юго-западном направлении по полосе отвода железной дороги, оставляя ее на территории муниципального образования «Город Батайск»
30.	094-092.033	414331,19	1430505,54	в общем западно-юго-западном направлении по полосе отвода железной дороги, оставляя ее на территории муниципального образования «Город Батайск», пересекая железную дорогу
31.	094-092.032	413804,58	1429421,39	в общем южном направлении, пересекая железную дорогу, далее, пересекая автодорогу с усовершенствованным покрытием, до реки Малый Койсуг
32.	094-092.031	413059,33	1429587,12	в общем юго-юго-западном направлении по руслу реки Малый Койсуг
33.	094-092.030	412152,35	1429016,74	в общем юго-западном направлении вдоль кварталов жилой застройки, оставляя их на территории муниципального образования «Город Батайск»
34.	094-092.029	411221,97	1427843,60	в общем юго-восточном направлении вдоль кварталов жилой застройки, оставляя их на территории муниципального образования «Город Батайск», пересекая автодорогу с покрытием
35.	094-092.028	410349,64	1428688,28	в общем юго-восточном направлении вдоль канала, оставляя его на территории Азовского района

1	2	3	4	5
36.	094-092.027	409675,21	1429371,52	по прямой в северо-восточном направлении вдоль кварталов жилой застройки, оставляя их на территории муниципального образования «Город Батайск», пересекая автодорогу с покрытием, до полевой дороги
37.	094-092.026	410382,28	1430022,54	по прямой в юго-восточном направлении по полевой дороге
38.	094-092.025	410114,24	1430425,61	по прямой в северном направлении
39.	094-092.024	410728,63	1430439,76	по прямой в восточном направлении, пересекая автодорогу с покрытием, далее по полосе отвода автодороги с покрытием, оставляя ее на территории Азовского района, далее, пересекая автодорогу с покрытием, до железной дороги
40.	094-092.023	410724,02	1431266,52	в общем северном направлении, пересекая автодорогу с покрытием, по полосе отвода железной дороги, оставляя ее на территории Азовского района
41.	094-092.022	411274,82	1431340,28	по прямой в восточном направлении, пересекая железную дорогу, далее вдоль оросительного канала, оставляя его на территории Азовского района
42.	094-092.021	411265,61	1432077,59	по прямой в южном направлении вдоль оросительного канала, оставляя его на территории Азовского района
43.	094-092.020	410390,09	1432110,77	в общем восточном направлении по полевой дороге вдоль оросительного канала, оставляя его на территории муниципального образования «Город Батайск»

1	2	3	4	5
44.	094-092.013	410387,98	1432246,61	в общем южном направлении по полевой дороге вдоль канала, далее вдоль кладбища, оставляя их на территории муниципального образования «Город Батайск», пересекая автодорогу с покрытием и железную дорогу
45.	094-092.012	409335,47	1432317,02	в общем восточном направлении по полосе отвода железной дороги, оставляя ее на территории муниципального образования «Город Батайск», далее, пересекая автодорогу с покрытием, до лесополосы
46.	094-092.011	409411,25	1432711,84	по прямой в южном направлении вдоль лесополосы, оставляя ее на территории муниципального образования «Город Батайск»
47.	094-092.010	409311,97	1432713,41	в общем восточно-юго-восточном направлении между лесополосой, оставляя ее на территории муниципального образования «Город Батайск», и автодорогой с покрытием, оставляя ее на территории Азовского района
48.	094-092.009	408815,96	1433713,09	в общем юго-юго-западном направлении, пересекая автодорогу с покрытием, далее вдоль лесополосы, оставляя ее на территории муниципального образования «Город Батайск», далее пересекая оросительный канал
49.	094-092.008	407798,26	1433254,99	по прямой в восточно-юго-восточном направлении, пересекая железную дорогу, далее вдоль оросительного канала, оставляя его на территории муниципального образования «Город Батайск»
50.	094-092.007	407722,38	1433398,29	по прямой в восточно-северо-восточном направлении по полосе отвода железной дороги, оставляя ее на территории Азовского района

1	2	3	4	5
51.	094-092.006	407877,72	1433811,25	в общем южном направлении, пересекая железную дорогу, далее по полосе отвода автодороги с покрытием, оставляя ее на территории муниципального образования «Город Батайск», далее пересекая автодорогу с покрытием
52.	094-092.005	403102,08	1433828,45	в общем восточном направлении, пересекая автодорогу с усовершенствованным покрытием и лесополосу
53.	094-092.004	403077,97	1434120,18	по прямой в южном направлении
54.	094-092.003	402278,72	1434137,94	в общем восточном направлении по полевой дороге
55.	094-092.002	402396,69	1437366,37	в общем северном направлении вдоль лесополосы, оставляя ее на территории Азовского района, далее по полевой дороге
56.	094-092.001	403315,40	1437352,80	по прямой в восточном направлении, пересекая лесополосу
57.	094	403306,29	1438105,82	по прямой в южном направлении между лесополосами, пересекая автодорогу с покрытием, далее между лесополосой, оставляя ее на территории Азовского района, и автодорогой с покрытием, оставляя ее на территории Кагальницкого района, далее по полевой дороге вдоль лесополосы, оставляя ее на территории Азовского района
58.	033-094.009	397253,59	1438283,93	в общем западном направлении
59.	033-094.008	397206,51	1437408,34	в общем западном направлении по тальвегу балки Сухой Кагальник, частично между лесополосами
60.	033-094.007	397246,34	1434274,21	по прямой в южном направлении вдоль лесополосы, оставляя ее на территории Азовского района, пересекая автодорогу с покрытием, далее пересекая балку Зеленый Гай

1	2	3	4	5
61.	033-094.006	392089,56	1434452,44	в общем восточно-юго-восточном направлении вдоль лесополосы, оставляя ее на территории Азовского района
62.	033-094.005	391512,99	1436428,84	по прямой в южном направлении, далее вдоль лесополосы, оставляя ее на территории Азовского района
63.	033-094.004	389357,73	1436501,14	по прямой в западном направлении вдоль лесополосы, оставляя ее на территории Кагальницкого района, далее по прямой
64.	033-094.003	389241,89	1434522,10	по прямой в южном направлении вдоль лесополосы, оставляя ее на территории Кагальницкого района, далее пересекая автодорогу с покрытием
65.	033-094.013	388323,22	1434532,40	по прямой в западно-северо-западном направлении по полосе отвода автодороги с покрытием, оставляя ее на территории Азовского района
66.	033-094.012	388359,03	1434426,25	по прямой в южном направлении вдоль лесополосы, оставляя ее на территории Азовского района, далее по прямой
67.	033-094.011	386879,85	1434433,43	по прямой в юго-восточном направлении, пересекая реку Кагальник
68.	033-094.010	386810,30	1434544,86	по прямой в южном направлении вдоль лесополосы, оставляя ее на территории Кагальницкого района
69.	033-094.002	381345,02	1434721,58	в общем западно-северо-западном направлении по полевой дороге между лесополосами, далее по прямой
70.	033-094.001	381923,52	1433317,94	в общем южном направлении по руслу реки Эльбuzд
71.	033	374690,19	1433596,86	в общем западном направлении по границе между Ростовской областью и Краснодарским краем



1	2	3	4	5
72.	034	382140,28	1353669,39	в общем восточно-северо-восточном направлении по береговой линии Таганрогского залива
73.	034-113.001	392673,74	1373338,22	в общем северо-восточном направлении по береговой линии Таганрогского залива
74.	034-113.002	400866,64	1384801,83	в общем восточном направлении по береговой линии Таганрогского залива
75.	034-113.003	399250,77	1398531,09	в общем северо-северо-восточном направлении по береговой линии Таганрогского залива
76.	034-113.004	403744,25	1400851,72	в общем северо-западном направлении по береговой линии Таганрогского залива
77.	034-113.005	410828,69	1395410,98	в общем северо-северо-западном направлении по береговой линии Таганрогского залива
78.	113	419001,79	1393589,51	
79.	45.001	412076,89	1407040,25	в общем восточно-северо-восточном направлении по руслу ерика Петровский
80.	45.002	412358,69	1407864,98	в общем восточном направлении до канала, далее по руслу канала
81.	45.003	411900,09	1410758,78	в общем восточно-северо-восточном направлении
82.	45.004	412263,00	1411872,29	в общем восточно-юго-восточном направлении по руслу реки Дон
83.	45.005	411014,30	1414016,15	в общем восточно-северо-восточном направлении по руслу ерика
84.	45.006	411228,73	1414705,07	в общем юго-восточном направлении вдоль сбросного канала, оставляя его на территории Азовского района
85.	45.007	410206,24	1415470,91	по прямой в юго-юго-западном направлении, пересекая дамбу на сбросном канале
86.	45.008	409931,86	1415328,62	по прямой в южном направлении, пересекая ерик

1	2	3	4	5
87.	45.009	408880,47	1415327,60	по прямой в юго-юго-западном направлении вдоль канала, оставляя его на территории Азовского района
88.	45.010	408702,87	1415222,96	в общем западно-юго-западном направлении вдоль канала, оставляя его на территории Азовского района
89.	45.011	408092,64	1413914,18	в общем западно-северо-западном направлении по руслу реки Азовка
90.	45.012	408703,19	1412093,36	в общем юго-западном направлении по руслу канала
91.	45.013	408491,35	1411849,20	по прямой в южном направлении, пересекая полевую дорогу
92.	45.014	408306,39	1411853,68	в общем юго-восточном направлении, сначала по прямой, далее по руслу канала
93.	45.015	407818,39	1412445,36	в общем юго-восточном направлении по руслу канала
94.	45.016	406886,23	1413576,56	по прямой в юго-западном направлении, пересекая автодорогу с покрытием и железную дорогу
95.	45.017	406667,88	1413305,30	в общем западно-северо-западном направлении по полосе отвода железной дороги, оставляя ее на территории муниципального образования «Город Азов»
96.	45.018	406996,05	1411431,49	в общем южном направлении, пересекая автодорогу с покрытием, далее вдоль автодороги с покрытием, далее вдоль садовых участков, оставляя их на территории муниципального образования «Город Азов», далее вдоль лесополосы, оставляя ее на территории Азовского района

1	2	3	4	5
97.	45.019	402859,83	1411442,00	по прямой в западном направлении по полевой дороге, оставляя лесной массив на территории муниципального образования «Город Азов», далее пересекая автодорогу с покрытием
98.	45.020	402856,30	1410945,70	по прямой в южном направлении по полосе отвода автодороги с покрытием, оставляя ее на территории Азовского района
99.	45.021	401854,19	1410963,50	по прямой в западном направлении вдоль лесополосы, оставляя ее на территории муниципального образования «Город Азов»
100.	45.022	401840,45	1409987,30	в общем западном направлении вдоль ограждения, оставляя его на территории Азовского района, далее пересекая автодорогу с покрытием, далее по полосе отвода автодороги с покрытием, оставляя ее на территории муниципального образования «Город Азов», далее по прямой, пересекая автодорогу с покрытием
101.	45.023	401841,43	1408752,56	по прямой в юго-юго-западном направлении по полосе отвода автодороги с покрытием, оставляя ее на территории Азовского района, пересекая автодорогу с покрытием
102.	45.024	401348,95	1408630,76	по прямой в западном направлении, пересекая ерик Попов, далее по дамбе
103.	45.025	401320,60	1406652,57	в общем западно-северо-западном направлении по руслу реки Кагальник
104.	45.026	402083,63	1404953,19	по прямой в восточно-северо-восточном направлении, далее в общем восточном направлении по руслу ерика Попов
105.	45.027	402317,47	1406571,86	в общем северо-восточном направлении

1	2	3	4	5
106.	45.028	402886,60	1407227,83	в общем западном направлении вдоль лесополосы, оставляя ее на территории муниципального образования «Город Азов», далее вдоль улучшенной грунтовой дороги, оставляя ее на территории Азовского района
107.	45.029	402895,08	1406396,10	по прямой в северном направлении по полосе отвода автодороги с покрытием, оставляя ее на территории Азовского района
108.	45.030	403677,10	1406380,02	в общем восточно-северо-восточном направлении по полевой дороге вдоль границы сада, оставляя его на территории муниципального образования «Город Азов»
109.	45.031	403797,28	1406608,18	по прямой в северо-северо-восточном направлении, пересекая лесополосу
110.	45.032	403838,83	1406627,21	по прямой в восточном направлении по полевой дороге вдоль лесополосы, оставляя ее на территории муниципального образования «Город Азов»
111.	45.033	403839,28	1406929,42	в общем северном направлении по полевой дороге
112.	45.034	405902,85	1406897,66	по прямой в западном направлении
113.	45.035	405902,40	1405942,04	в общем северном направлении вдоль границы садовых участков, оставляя их на территории Азовского района, далее, пересекая автодорогу с покрытием, вдоль лесополосы, оставляя ее на территории Азовского района
114.	45.036	407599,29	1405894,72	в общем восточном направлении
115.	45.037	407690,98	1406851,48	в общем северном направлении вдоль лесополосы, оставляя ее на территории Азовского района, далее по прямой

1	2	3	4	5
116.	45.038	408431,05	1406887,68	в общем северо-западном направлении по полосе отвода железной дороги, оставляя ее на территории муниципального образования «Город Азов»
117.	45.039	409104,60	1406167,00	в общем северном направлении, пересекая канал и автодорогу с покрытием
118.	45.040	409782,47	1406142,62	в общем северном направлении вдоль автодороги с покрытием, оставляя ее на территории муниципального образования «Город Азов», далее пересекая автодорогу с покрытием
119.	45.041	410798,90	1406133,87	в общем северном направлении вдоль канала и далее вдоль береговой линии реки Узьяк, оставляя их на территории Азовского района
120.	45.042	411253,88	1406223,06	в общем северном направлении, пересекая реку Дон
121.	45.043	412004,83	1406211,04	в общем восточном направлении по руслу ерика Петровский
122.	45.001	412076,89	1407040,25	»;

5) приложение 3 изложить в редакции согласно приложению 2 к настоящему Областному закону;

б) приложение 4 изложить в следующей редакции:

**«Приложение 4**

к Областному закону «Об установлении границ и наделении соответствующим статусом муниципального образования «Азовский район» и муниципальных образований в его составе»

**КАТАЛОГ КООРДИНАТ ОСНОВНЫХ ПОВОРОТНЫХ ТОЧЕК  
ГРАНИЦЫ МУНИЦИПАЛЬНОГО ОБРАЗОВАНИЯ  
«АЛЕКСАНДРОВСКОЕ СЕЛЬСКОЕ ПОСЕЛЕНИЕ»**

№ п/п	№ точки	X (м)	Y (м)	Описание отрезка границы
1	2	3	4	5

1	2	3	4	5
1.	01.084	384781,60	1374651,84	по прямой в восточном направлении по полевой дороге вдоль лесополосы, оставляя ее на территории Семибалковского сельского поселения, далее в общем восточном направлении, пересекая лесополосу
2.	01.083	384885,25	1379649,17	по прямой в южном направлении вдоль лесополосы, оставляя ее на территории Александровского сельского поселения
3.	01.082	384497,33	1379656,78	в общем южном направлении вдоль лесополосы, оставляя ее на территории Александровского сельского поселения
4.	01.090	381095,60	1379680,23	в общем восточном направлении вдоль лесополосы, оставляя ее на территории Кугейского сельского поселения
5.	01.091	381162,14	1385697,13	по прямой в южном направлении вдоль лесополосы, оставляя ее на территории Александровского сельского поселения
6.	01.092	376583,93	1385746,23	в общем восточном направлении по полевой дороге вдоль лесополосы, оставляя ее на территории Александровского сельского поселения, далее пересекая автодорогу с покрытием
7.	01.093	376586,47	1387760,62	в общем южном направлении по полевой дороге вдоль лесополосы, оставляя ее на территории Александровского сельского поселения
8.	01.094	375038,80	1387793,45	в общем восточно-юго-восточном направлении по полевой дороге, идущей вдоль северной границы участка леса, оставляя его на территории Александровского сельского поселения

1	2	3	4	5
9.	01.095	374193,49	1392151,24	по прямой в юго-юго-западном направлении по полевой дороге, идущей вдоль восточной границы участка леса, оставляя его на территории Александровского сельского поселения
10.	01.096	370135,20	1390636,15	по прямой в юго-юго-западном направлении по полевой дороге, проходящей вдоль восточной границы участка леса, оставляя его на территории Александровского сельского поселения, пересекая реку Мокрая Чубурка и автодорогу с покрытием
11.	01.097	361626,10	1387437,95	в общем западно-северо-западном направлении по полевой дороге вдоль южной границы участка леса, оставляя его на территории Александровского сельского поселения
12.	01.098	362424,45	1383534,93	по прямой в северо-северо-восточном направлении по полевой дороге вдоль западной границы участка леса, оставляя его на территории Александровского сельского поселения
13.	01.099	362537,70	1383572,13	по прямой в северо-северо-восточном направлении по полевой дороге вдоль западной границы участка леса, оставляя его на территории Александровского сельского поселения
14.	01.100	363044,49	1383738,71	в общем западно-северо-западном направлении по тальвегу балки Камышеватая
15.	01.101	363480,00	1381892,72	по прямой в северном направлении по полевой дороге вдоль лесополосы, оставляя ее на территории Елизаветовского сельского поселения

1	2	3	4	5
16.	01.102	367020,40	1381844,71	по прямой в западном направлении по полевой дороге вдоль лесополосы, оставляя ее на территории Александровского сельского поселения, пересекая балку Водяная и автодорогу с покрытием
17.	033-034.036	366906,57	1369856,31	в общем северо-северо-восточном направлении по границе между Ростовской областью и Краснодарским краем
18.	033-034.039	379086,50	1372587,64	по прямой в восточном направлении по полевой дороге вдоль лесополосы, оставляя ее на территории Маргаритовского сельского поселения
19.	01.112	379102,61	1373667,70	по прямой в северо-северо-западном направлении
20.	01.111	379486,34	1373497,61	в общем северо-западном направлении по руслу реки Мокрая Чубурка
21.	01.110	380119,93	1372447,58	в общем восточно-северо-восточном направлении
22.	01.109	380566,11	1373660,64	в общем восточном направлении, пересекая автодорогу с покрытием, далее по полевой дороге вдоль лесополосы, оставляя ее на территории Маргаритовского сельского поселения
23.	01.108	380602,27	1374748,40	в общем северном направлении по полевой дороге вдоль лесополосы, оставляя ее на территории Маргаритовского сельского поселения
24.	01.085	384445,30	1374655,31	по прямой в северном направлении по полевой дороге вдоль лесополосы, оставляя ее на территории Семибалковского сельского поселения
25.	01.084	384781,60	1374651,84	»;

7) приложение 5 изложить в редакции согласно приложению 3 к настоящему Областному закону;



8) приложение 6 изложить в следующей редакции:

«Приложение 6

к Областному закону «Об установлении границ и наделении соответствующим статусом муниципального образования «Азовский район» и муниципальных образований в его составе»

**КАТАЛОГ КООРДИНАТ ОСНОВНЫХ ПОВОРОТНЫХ ТОЧЕК  
ГРАНИЦЫ МУНИЦИПАЛЬНОГО ОБРАЗОВАНИЯ  
«ЕЛИЗАВЕТИНСКОЕ СЕЛЬСКОЕ ПОСЕЛЕНИЕ»**

№ п/п	№ точки	X (м)	Y (м)	Описание отрезка границы
1	2	3	4	5
1.	090-070.001	422558,10	1406813,41	в общем восточно-северо-восточном направлении по руслу ерика Лагутник
2.	090	422864,28	1408465,68	в общем юго-западном направлении по каналу, далее по дамбе вдоль прудовых сооружений рыбного хозяйства, оставляя их на территории Азовского района
3.	092-090.012	421941,44	1407757,33	по прямой в юго-восточном направлении
4.	092-090.011	419954,27	1409864,48	в общем юго-юго-восточном направлении по руслу ерика Казачий
5.	092-090.010	418880,32	1410286,79	по прямой в юго-восточном направлении
6.	092-090.009	417512,50	1411275,68	по прямой в восточно-юго-восточном направлении, пересекая ерик, далее по дамбе вдоль прудовых сооружений рыбного хозяйства, оставляя их на территории Азовского района, далее по прямой до автодороги с покрытием
7.	092-090.008	415977,60	1418488,05	по прямой в северо-восточном направлении вдоль полосы отвода автодороги с покрытием, оставляя ее на территории Азовского района

1	2	3	4	5
8.	092-090.007	416035,14	1418543,66	в общем восточно-юго-восточном направлении, пересекая автодорогу с покрытием, до реки Дон
9.	092-090.006	415899,12	1419150,48	в общем западно-юго-западном направлении по руслу реки Дон
10.	01.010	413199,65	1414658,76	в общем южном направлении, далее по руслу ерика
11.	45.006	411228,73	1414705,07	в общем западно-юго-западном направлении по руслу ерика
12.	45.005	411014,30	1414016,15	в общем западно-северо-западном направлении по руслу реки Дон
13.	45.004	412263,00	1411872,29	в общем западно-юго-западном направлении
14.	45.003	411900,09	1410758,78	в общем западном направлении по руслу канала, далее в том же направлении до ерика Петровский
15.	45.002	412358,69	1407864,98	в общем западно-юго-западном направлении по руслу ерика Петровский
16.	45.001	412076,89	1407040,25	по прямой в северо-западном направлении
17.	01.115	412189,54	1406913,52	в общем западном направлении вдоль северной окраины хутора Петровский, оставляя его на территории Кагальницкого сельского поселения
18.	01.114	412207,48	1406019,58	по прямой в юго-юго-западном направлении до реки Дон
19.	01.113	411828,14	1405786,70	в общем западно-юго-западном направлении по руслу реки Дон
20.	01.007	411362,49	1403110,22	в общем северо-северо-западном направлении
21.	01.006	412119,44	1402791,39	в общем северо-западном направлении по руслу канала
22.	01.005	414687,10	1401085,90	в общем восточном направлении по руслу гирла Мокрая Каланча

1	2	3	4	5
23.	01.004	414869,63	1403696,84	в общем северо-северо-восточном направлении по руслу канала вдоль прудовых сооружений, оставляя западную часть их территории на территории Рогожкинского сельского поселения
24.	01.003	417206,27	1405074,71	в общем северном направлении по дамбе прудовых сооружений, далее по прямой до автодороги с покрытием
25.	01.002	418323,55	1405230,10	в общем восточном направлении вдоль автодороги с покрытием, оставляя ее на территории Елизаветинского сельского поселения, далее пересекая дамбу, далее в общем северо-северо-западном направлении вдоль дамбы, оставляя ее на территории Рогожкинского сельского поселения, и далее в общем восточно-северо-восточном направлении
26.	01.001	419786,10	1408447,68	в общем северо-северо-западном направлении, оставляя х. Полушкин на территории Рогожкинского сельского поселения
27.	090-070.001	422558,10	1406813,41	»;

9) приложение 7 изложить в редакции согласно приложению 4 к настоящему Областному закону;

10) приложение 8 изложить в следующей редакции:

**«Приложение 8**

к Областному закону «Об установлении границ и наделении соответствующим статусом муниципального образования «Азовский район» и муниципальных образований в его составе»

**КАТАЛОГ КООРДИНАТ ОСНОВНЫХ ПОВОРОТНЫХ ТОЧЕК  
ГРАНИЦЫ МУНИЦИПАЛЬНОГО ОБРАЗОВАНИЯ  
«ЕЛИЗАВЕТОВСКОЕ СЕЛЬСКОЕ ПОСЕЛЕНИЕ»**

№ п/п	№ точки	X (м)	Y (м)	Описание отрезка границы
-------	---------	-------	-------	--------------------------

1	2	3	4	5
1.	033-034.036	366906,57	1369856,31	по прямой в восточном направлении по полевой дороге вдоль лесополосы, оставляя ее на территории Александровского сельского поселения, пересекая автодорогу с покрытием и балку Водяная
2.	01.102	367020,40	1381844,71	по прямой в южном направлении по полевой дороге вдоль лесополосы, оставляя ее на территории Елизаветовского сельского поселения
3.	01.101	363480,00	1381892,72	в общем восточно-юго-восточном направлении по тальвегу балки Камышеватая
4.	01.100	363044,49	1383738,71	по прямой в юго-юго-западном направлении по полевой дороге вдоль западной границы участка леса, оставляя его на территории Александровского сельского поселения
5.	01.099	362537,70	1383572,13	по прямой в западном направлении по полевой дороге вдоль лесополосы, оставляя ее на территории Елизаветовского сельского поселения, пересекая балку Водяная, далее пересекая автодорогу с покрытием
6.	01.107	362464,82	1377938,53	в общем южном направлении по полосе отвода автодороги с покрытием, оставляя ее на территории Отрадовского сельского поселения, пересекая автодорогу с покрытием, до реки Ея
7.	033-034.027	355713,38	1378718,06	в общем северо-западном направлении по границе между Ростовской областью и Краснодарским краем
8.	033-034.036	366906,57	1369856,31	»;

11) приложение 9 изложить в редакции согласно приложению 5 к настоящему Областному закону;

12) приложение 10 изложить в следующей редакции:

«Приложение 10

к Областному закону «Об установлении границ и наделении соответствующим статусом муниципального образования «Азовский район» и муниципальных образований в его составе»

**КАТАЛОГ КООРДИНАТ ОСНОВНЫХ ПОВОРОТНЫХ ТОЧЕК  
ГРАНИЦЫ МУНИЦИПАЛЬНОГО ОБРАЗОВАНИЯ  
«ЗАДОНСКОЕ СЕЛЬСКОЕ ПОСЕЛЕНИЕ»**

№ п/п	№ точки	X (м)	Y (м)	Описание отрезка границы
1	2	3	4	5
1.	01.043	395337,36	1414944,69	в общем восточном направлении по руслу реки Кагальник, пересекая железную дорогу и канал
2.	01.042	394594,53	1421472,81	в общем юго-восточном направлении по руслу реки Кагальник, пересекая автодорогу с покрытием и железную дорогу
3.	01.051	388534,85	1429811,37	в общем южном направлении по руслу реки Эльбузд
4.	01.052	386138,13	1430004,90	в общем южном направлении, далее вдоль лесополосы, оставляя ее на территории Задонского сельского поселения
5.	01.053	385591,10	1430039,34	в общем юго-восточном направлении по руслу реки Эльбузд, пересекая автодорогу с усовершенствованным покрытием
6.	033-094.001	381923,52	1433317,94	в общем южном направлении по руслу реки Эльбузд
7.	033	374690,19	1433596,86	в общем западном направлении по границе между Ростовской областью и Краснодарским краем
8.	033-034.002	374066,55	1426053,15	в общем северном направлении вдоль лесополосы, оставляя ее на территории Задонского сельского поселения, далее по прямой, пересекая автодорогу с покрытием
9.	01.054	377028,60	1426096,10	по прямой в северо-восточном направлении, оставляя лесополосу на территории Задонского сельского поселения

1	2	3	4	5
10.	01.055	378070,21	1426717,36	по прямой в западном направлении, пересекая балку Бурханова, далее вдоль лесополосы, оставляя ее на территории Задонского сельского поселения
11.	01.056	378018,58	1424402,13	в общем северном направлении, пересекая балку, далее вдоль лесополосы, оставляя ее на территории Калиновского сельского поселения, пересекая балку Терновая
12.	01.057	380252,37	1424303,89	по прямой в западном направлении вдоль лесополосы, оставляя ее на территории Задонского сельского поселения
13.	01.058	380180,88	1421661,33	в общем северном направлении вдоль границы садов, оставляя их на территории Задонского сельского поселения, далее пересекая железную дорогу
14.	01.059	381156,70	1421574,95	в общем западном направлении по полевой дороге вдоль лесополосы, оставляя ее на территории Задонского сельского поселения
15.	01.060	381076,37	1418734,90	в общем северном направлении по проселочной дороге вдоль лесополосы, оставляя ее на территории Калиновского сельского поселения
16.	01.061	382270,67	1418710,60	в общем северо-восточном направлении вдоль лесополосы, оставляя ее на территории Задонского сельского поселения
17.	01.062	385454,66	1420971,38	в общем северном направлении по полевой дороге, пересекая балку Бирючья, далее пересекая полевую дорогу и лесополосу
18.	01.063	385798,21	1421000,30	в общем западном направлении вдоль лесополосы, оставляя ее на территории Задонского сельского поселения

1	2	3	4	5
19.	01.064	385595,60	1414609,09	по прямой в северном направлении по полевой дороге вдоль лесополосы, оставляя ее на территории Калиновского сельского поселения, до проселочной дороги
20.	01.121	390698,44	1414456,25	в общем юго-западном направлении вдоль автодороги с покрытием, оставляя ее на территории Задонского сельского поселения, далее по проселочной дороге
21.	01.120	389815,87	1413600,36	в общем юго-западном направлении по проселочной дороге вдоль кварталов жилой застройки поселка Васильево-Петровский, оставляя их на территории Задонского сельского поселения
22.	01.119	389360,52	1413156,75	в общем юго-западном направлении по проселочной дороге вдоль железной дороги, оставляя ее на территории Задонского сельского поселения
23.	01.118	388400,15	1412137,86	по прямой в западно-северо-западном направлении, пересекая железную дорогу, до полевой дороги
24.	01.117	388475,80	1411968,13	в общем северо-восточном направлении по полевой дороге вдоль лесополосы, оставляя ее на территории Пешковского сельского поселения
25.	01.065	390854,08	1414451,87	в общем северном направлении, пересекая канал по дамбе, далее по полевой дороге вдоль лесополосы, оставляя ее на территории Пешковского сельского поселения
26.	01.044	391924,99	1414420,47	по прямой в северном направлении по полевой дороге вдоль лесополосы, оставляя ее на территории Новоалександровского сельского поселения, пересекая улучшенную грунтовую дорогу
27.	01.116	394875,25	1414348,69	по прямой в северо-восточном направлении, пересекая реку Кагальник

1	2	3	4	5
28.	01.043	395337,36	1414944,69	»;

13) приложение 11 изложить в редакции согласно приложению 6 к настоящему Областному закону;

14) приложение 12 изложить в следующей редакции:

**«Приложение 12**

к Областному закону «Об установлении границ и наделении соответствующим статусом муниципального образования «Азовский район» и муниципальных образований в его составе»

**КАТАЛОГ КООРДИНАТ ОСНОВНЫХ ПОВОРОТНЫХ ТОЧЕК  
ГРАНИЦЫ МУНИЦИПАЛЬНОГО ОБРАЗОВАНИЯ  
«КАГАЛЬНИЦКОЕ СЕЛЬСКОЕ ПОСЕЛЕНИЕ»**

№ п/п	№ точки	X (м)	Y (м)	Описание отрезка границы
1	2	3	4	5
1.	034-113.005	410828,69	1395410,98	в общем северо-восточном направлении по руслу протоки Сухая Каланча, далее по береговой линии гирла Мокрая Каланча
2.	01.009	413026,66	1399033,31	в общем восточно-юго-восточном направлении по руслу ручья, далее по руслу канала
3.	01.008	412014,78	1401753,57	в общем восточно-юго-восточном направлении по руслу ерика до реки Дон
4.	01.007	411362,49	1403110,22	в общем восточно-северо-восточном направлении по руслу реки Дон
5.	01.113	411828,14	1405786,70	по прямой в северо-северо-восточном направлении
6.	01.114	412207,48	1406019,58	в общем восточном направлении вдоль северной окраины хутора Петровский, оставляя его на территории Кагальницкого сельского поселения
7.	01.115	412189,54	1406913,52	по прямой в юго-восточном направлении
8.	45.001	412076,89	1407040,25	в общем западном направлении по руслу ерика Петровский



1	2	3	4	5
9.	45.043	412004,83	1406211,04	в общем южном направлении, пересекая реку Дон
10.	45.042	411253,88	1406223,06	в общем южном направлении вдоль береговой линии реки Узьяк и далее вдоль канала, оставляя их на территории Азовского района
11.	45.041	410798,90	1406133,87	в общем южном направлении, пересекая автодорогу с покрытием, далее вдоль автодороги с покрытием, оставляя ее на территории муниципального образования «Город Азов»
12.	45.040	409782,47	1406142,62	в общем южном направлении, пересекая автодорогу с покрытием и канал
13.	45.039	409104,60	1406167,00	в общем юго-восточном направлении по полосе отвода железной дороги, оставляя ее на территории муниципального образования «Город Азов»
14.	45.038	408431,05	1406887,68	в общем южном направлении, вначале по прямой, далее вдоль лесополосы, оставляя ее на территории Азовского района
15.	45.037	407690,98	1406851,48	в общем западном направлении
16.	45.036	407599,29	1405894,72	в общем южном направлении вдоль лесополосы, оставляя ее на территории Азовского района, далее, пересекая автодорогу с покрытием, вдоль границы садовых участков, оставляя их на территории Азовского района
17.	45.035	405902,40	1405942,04	по прямой в восточном направлении
18.	45.034	405902,85	1406897,66	в общем южном направлении по полевой дороге
19.	45.033	403839,28	1406929,42	по прямой в западном направлении по полевой дороге вдоль лесополосы, оставляя ее на территории муниципального образования «Город Азов»

1	2	3	4	5
20.	45.032	403838,83	1406627,21	по прямой в юго-юго-западном направлении, пересекая лесополосу
21.	45.031	403797,28	1406608,18	в общем западно-юго-западном направлении по полевой дороге вдоль границы сада, оставляя его на территории муниципального образования «Город Азов»
22.	45.030	403677,10	1406380,02	по прямой в южном направлении по полосе отвода автодороги с покрытием, оставляя ее на территории Азовского района
23.	45.029	402895,08	1406396,10	в общем восточном направлении вдоль улучшенной грунтовой дороги, оставляя ее на территории Азовского района, далее вдоль лесополосы, оставляя ее на территории муниципального образования «Город Азов»
24.	45.028	402886,60	1407227,83	в общем юго-западном направлении
25.	45.027	402317,47	1406571,86	в общем западном направлении по руслу ерика Попов, далее по прямой в западно-юго-западном направлении
26.	45.026	402083,63	1404953,19	в общем северо-западном направлении по руслу реки Кагальник
27.	01.022	404862,28	1401249,35	в общем западно-юго-западном направлении, далее в общем юго-юго-восточном направлении по полосе отвода автодороги с покрытием, оставляя ее на территории Кагальницкого сельского поселения, до реки Мокрый Кагальник
28.	01.023	403617,91	1401290,32	в общем западно-северо-западном направлении по руслу реки Мокрый Кагальник до ее устья
29.	034-113.004	403744,25	1400851,72	в общем северо-западном направлении по береговой линии Таганрогского залива
30.	034-113.005	410828,69	1395410,98	»;

15) приложение 13 изложить в редакции согласно приложению 7 к настоящему Областному закону;

16) приложение 14 изложить в следующей редакции:

«Приложение 14

к Областному закону «Об установлении границ и наделении соответствующим статусом муниципального образования «Азовский район» и муниципальных образований в его составе»

**КАТАЛОГ КООРДИНАТ ОСНОВНЫХ ПОВОРОТНЫХ ТОЧЕК  
ГРАНИЦЫ МУНИЦИПАЛЬНОГО ОБРАЗОВАНИЯ  
«КАЛИНОВСКОЕ СЕЛЬСКОЕ ПОСЕЛЕНИЕ»**

№ п/п	№ точки	X (м)	Y (м)	Описание отрезка границы
1	2	3	4	5
1.	01.064	385595,60	1414609,09	в общем восточном направлении вдоль лесополосы, оставляя ее на территории Задонского сельского поселения
2.	01.063	385798,21	1421000,30	в общем южном направлении, пересекая лесополосу и полевую дорогу, далее по полевой дороге, пересекая балку Бирючья
3.	01.062	385454,66	1420971,38	в общем юго-западном направлении вдоль лесополосы, оставляя ее на территории Задонского сельского поселения
4.	01.061	382270,67	1418710,60	в общем южном направлении по проселочной дороге вдоль лесополосы, оставляя ее на территории Калиновского сельского поселения
5.	01.060	381076,37	1418734,90	в общем восточном направлении по полевой дороге вдоль лесополосы, оставляя ее на территории Задонского сельского поселения
6.	01.059	381156,70	1421574,95	в общем южном направлении, пересекая железную дорогу, далее вдоль границы садов, оставляя их на территории Задонского сельского поселения

1	2	3	4	5
7.	01.058	380180,88	1421661,33	по прямой в восточном направлении вдоль лесополосы, оставляя ее на территории Задонского сельского поселения
8.	01.057	380252,37	1424303,89	в общем южном направлении вдоль лесополосы, оставляя ее на территории Калиновского сельского поселения, пересекая балку Терновая, далее пересекая балку
9.	01.056	378018,58	1424402,13	по прямой в восточном направлении вдоль лесополосы, оставляя ее на территории Задонского сельского поселения, далее по прямой, пересекая балку Бурханова
10.	01.055	378070,21	1426717,36	по прямой в юго-западном направлении, оставляя лесополосу на территории Задонского сельского поселения, до автодороги с покрытием
11.	01.054	377028,60	1426096,10	в общем южном направлении, вначале по прямой, пересекая автодорогу с покрытием, далее вдоль лесополосы, оставляя ее на территории Задонского сельского поселения
12.	033-034.002	374066,55	1426053,15	в общем западном направлении по границе между Ростовской областью и Краснодарским краем
13.	033-034.019	374279,42	1400403,37	по прямой в северо-восточном направлении между лесополосой, оставляя ее на территории Кугейского сельского поселения, и железной дорогой, оставляя ее на территории Калиновского сельского поселения
14.	01.106	375357,53	1401282,46	по прямой в западном направлении между кварталами садовых участков, оставляя их на территории Кугейского сельского поселения, и лесополосой, оставляя ее на территории Калиновского сельского поселения

1	2	3	4	5
15.	01.105	375355,62	1400278,70	по прямой в северном направлении по полевой дороге вдоль лесополосы, оставляя ее на территории Кугейского сельского поселения
16.	01.104	379744,28	1400254,62	в общем восточном направлении по полевой дороге вдоль лесополосы, оставляя ее на территории Кугейского сельского поселения, пересекая автодорогу с покрытием
17.	01.103	379797,41	1404892,40	в общем северо-восточном направлении между лесополосой, оставляя ее на территории Кугейского сельского поселения, и железной дорогой, оставляя ее на территории Калиновского сельского поселения, пересекая балку
18.	01.066	382360,89	1406986,13	по прямой в северо-восточном направлении между лесополосами, оставляя их на территории Пешковского сельского поселения, и железной дорогой, оставляя ее на территории Калиновского сельского поселения, пересекая балку Кугей
19.	01.117	388475,80	1411968,13	по прямой в восточно-юго-восточном направлении, пересекая железную дорогу
20.	01.118	388400,15	1412137,86	в общем северо-восточном направлении по проселочной дороге вдоль железной дороги, оставляя ее на территории Задонского сельского поселения
21.	01.119	389360,52	1413156,75	в общем северо-восточном направлении по проселочной дороге вдоль кварталов жилой застройки поселка Васильево-Петровский, оставляя их на территории Задонского сельского поселения
22.	01.120	389815,87	1413600,36	в общем северо-восточном направлении по проселочной дороге, далее вдоль автодороги с покрытием, оставляя ее на территории Задонского сельского поселения

1	2	3	4	5
23.	01.121	390698,44	1414456,25	по прямой в южном направлении по полевой дороге вдоль лесополосы, оставляя ее на территории Калиновского сельского поселения
24.	01.064	385595,60	1414609,09	»;

17) приложение 15 изложить в редакции согласно приложению 8 к настоящему Областному закону;

18) приложение 16 изложить в следующей редакции:

**«Приложение 16**

к Областному закону «Об установлении границ и наделении соответствующим статусом муниципального образования «Азовский район» и муниципальных образований в его составе»

**КАТАЛОГ КООРДИНАТ ОСНОВНЫХ ПОВОРОТНЫХ ТОЧЕК  
ГРАНИЦЫ МУНИЦИПАЛЬНОГО ОБРАЗОВАНИЯ  
«КРАСНОСАДОВСКОЕ СЕЛЬСКОЕ ПОСЕЛЕНИЕ»**

№ п/п	№ точки	X (м)	Y (м)	Описание отрезка границы
1	2	3	4	5
1.	094-092.012	409335,47	1432317,02	в общем восточном направлении по полосе отвода железной дороги, оставляя ее на территории муниципального образования «Город Батайск», далее, пересекая автодорогу с покрытием, до лесополосы
2.	094-092.011	409411,25	1432711,84	по прямой в южном направлении вдоль лесополосы, оставляя ее на территории муниципального образования «Город Батайск»
3.	094-092.010	409311,97	1432713,41	в общем восточно-юго-восточном направлении между лесополосой, оставляя ее на территории муниципального образования «Город Батайск», и автодорогой с покрытием, оставляя ее на территории Азовского района

1	2	3	4	5
4.	094-092.009	408815,96	1433713,09	в общем юго-юго-западном направлении, пересекая автодорогу с покрытием, далее вдоль лесополосы, оставляя ее на территории муниципального образования «Город Батайск», далее пересекая оросительный канал
5.	094-092.008	407798,26	1433254,99	по прямой в восточно-юго-восточном направлении, пересекая железную дорогу, далее вдоль оросительного канала, оставляя его на территории муниципального образования «Город Батайск»
6.	094-092.007	407722,38	1433398,29	по прямой в восточно-северо-восточном направлении по полосе отвода железной дороги, оставляя ее на территории Азовского района
7.	094-092.006	407877,72	1433811,25	в общем южном направлении, пересекая железную дорогу, далее по полосе отвода автодороги с покрытием, оставляя ее на территории муниципального образования «Город Батайск», далее пересекая автодорогу с покрытием
8.	094-092.005	403102,08	1433828,45	в общем южном направлении по полосе отвода автодороги с усовершенствованным покрытием, оставляя ее на территории Самарского сельского поселения
9.	01.011	401525,51	1433635,23	в общем западном направлении вдоль лесополосы, оставляя ее на территории Красносадовского сельского поселения, до железной дороги
10.	01.012	401347,07	1429295,22	по прямой в западном направлении, пересекая железную дорогу с полосой отвода, далее в общем северном направлении вдоль лесополосы, оставляя ее на территории Кулешовского сельского поселения, далее пересекая железную дорогу, далее по полевой дороге до канала
11.	01.013	405829,02	1429116,84	по прямой в северо-северо-западном направлении, пересекая дамбу, до канала

1	2	3	4	5
12.	01.124	406094,57	1429009,34	по прямой в северном направлении по руслу канала, далее пересекая полевую дорогу
13.	01.123	407448,43	1428991,03	в общем северо-западном направлении по руслу канала, пересекая железную дорогу
14.	01.122	408097,21	1427969,93	в общем восточно-северо-восточном направлении по полосе отвода железной дороги, оставляя ее на территории Красносадовского сельского поселения, пересекая железную дорогу, далее по прямой в восточном направлении, пересекая железную дорогу
15.	094-092.012	409335,47	1432317,02	»;

19) приложение 17 изложить в редакции согласно приложению 9 к настоящему Областному закону;

20) приложение 18 изложить в следующей редакции:

«Приложение 18

к Областному закону «Об установлении границ и наделении соответствующим статусом муниципального образования «Азовский район» и муниципальных образований в его составе»

**КАТАЛОГ КООРДИНАТ ОСНОВНЫХ ПОВОРОТНЫХ ТОЧЕК  
ГРАНИЦЫ МУНИЦИПАЛЬНОГО ОБРАЗОВАНИЯ  
«КРУГЛЯНСКОЕ СЕЛЬСКОЕ ПОСЕЛЕНИЕ»**

№ п/п	№ точки	X (м)	Y (м)	Описание отрезка границы
1	2	3	4	5
1.	034-113.002	400866,64	1384801,83	в общем восточном направлении по береговой линии Таганрогского залива



1	2	3	4	5
2.	034-113.003	399250,77	1398531,09	в общем южном направлении, далее по проезду между жилыми кварталами с. Круглое, оставляя их на территории Круглянского сельского поселения, и с. Займо-Обрыв, оставляя их на территории Пешковского сельского поселения, далее пересекая автодорогу с покрытием, далее вдоль лесополосы, оставляя ее на территории Круглянского сельского поселения
3.	01.076	397731,47	1398496,02	по прямой в западном направлении вдоль лесополосы, оставляя ее на территории Пешковского сельского поселения
4.	01.075	397734,85	1397494,54	по прямой в южном направлении, оставляя лесополосы на территории Пешковского сельского поселения, пересекая дамбу на канале
5.	01.074	394928,66	1397509,21	по прямой в западном направлении вдоль лесополосы, оставляя ее на территории Круглянского сельского поселения
6.	01.073	394919,24	1396391,43	по прямой в южном направлении, далее вдоль лесополосы, оставляя ее на территории Круглянского сельского поселения
7.	01.072	392224,98	1396406,00	по прямой в западном направлении вдоль лесополосы, оставляя ее на территории Пешковского сельского поселения
8.	01.071	392225,56	1396307,44	по прямой в южном направлении вдоль лесополосы, оставляя ее на территории Круглянского сельского поселения
9.	01.070	390666,20	1396422,17	по прямой в восточном направлении по полевой дороге
10.	01.069	390658,70	1396563,67	в общем южном направлении по полевой дороге, далее вдоль лесополосы, оставляя ее на территории Пешковского сельского поселения

1	2	3	4	5
11.	01.068	387709,00	1396577,79	по прямой в западном направлении по полевой дороге вдоль лесополосы, оставляя ее на территории Круглянского сельского поселения
12.	01.079	387570,74	1385620,03	в общем северном направлении по полевой дороге вдоль лесополосы, оставляя ее на территории Семибалковского сельского поселения, далее по прямой
13.	01.078	398496,33	1385749,02	по прямой в западном направлении по полосе отвода автодороги с покрытием, оставляя ее на территории Круглянского сельского поселения
14.	01.077	398417,52	1384975,26	в общем северном направлении, пересекая автодорогу с покрытием, далее по полосе отвода автодороги с покрытием, оставляя ее на территории Круглянского сельского поселения, а лесополосы – на территории Семибалковского сельского поселения, и далее по полевой дороге
15.	034-113.002	400866,64	1384801,83	»;

21) приложение 19 изложить в редакции согласно приложению 10 к настоящему Областному закону;

22) приложение 20 изложить в следующей редакции:

«Приложение 20

к Областному закону «Об установлении границ и наделении соответствующим статусом муниципального образования «Азовский район» и муниципальных образований в его составе»

**КАТАЛОГ КООРДИНАТ ОСНОВНЫХ ПОВОРОТНЫХ ТОЧЕК  
ГРАНИЦЫ МУНИЦИПАЛЬНОГО ОБРАЗОВАНИЯ  
«КУГЕЙСКОЕ СЕЛЬСКОЕ ПОСЕЛЕНИЕ»**

№ п/п	№ точки	X (м)	Y (м)	Описание отрезка границы
1	2	3	4	5
1.	01.080	387511,05	1380286,86	в общем восточном направлении по полевой дороге вдоль лесополосы, оставляя ее на территории

1	2	3	4	5
				Кугейского сельского поселения, далее вдоль лесополосы, оставляя ее на территории Семибалковского сельского поселения
2.	01.079	387570,74	1385620,03	по прямой в восточном направлении по полевой дороге вдоль лесополосы, оставляя ее на территории Круглянского сельского поселения
3.	01.068	387709,00	1396577,79	в общем восточном направлении по полевой дороге, оставляя лесополосы на территории Кугейского сельского поселения, далее, пересекая пруд, по полевой дороге вдоль лесополосы, оставляя ее на территории Пешковского сельского поселения, пересекая автодорогу с покрытием
4.	01.067	387811,57	1406916,36	по прямой в южном направлении по полевой дороге вдоль лесополосы, оставляя ее на территории Кугейского сельского поселения, пересекая балки Кугей и Лазарева
5.	01.066	382360,89	1406986,13	в общем юго-западном направлении между лесополосой, оставляя ее на территории Кугейского сельского поселения, и железной дорогой, оставляя ее на территории Калиновского сельского поселения, пересекая балку
6.	01.103	379797,41	1404892,40	в общем западном направлении по полевой дороге вдоль лесополосы, оставляя ее на территории Кугейского сельского поселения, пересекая автодорогу с покрытием
7.	01.104	379744,28	1400254,62	по прямой в южном направлении по полевой дороге вдоль лесополосы, оставляя ее на территории Кугейского сельского поселения
8.	01.105	375355,62	1400278,70	по прямой в восточном направлении между кварталами садовых участков, оставляя их на территории Кугейского сельского по-

1	2	3	4	5
				селения, и лесополосой, оставляя ее на территории Калиновского сельского поселения
9.	01.106	375357,53	1401282,46	по прямой в юго-западном направлении между лесополосой, оставляя ее на территории Кугейского сельского поселения, и железной дорогой, оставляя ее на территории Калиновского сельского поселения
10.	033-034.019	374279,42	1400403,37	в общем юго-юго-западном направлении по границе между Ростовской областью и Краснодарским краем
11.	033-034.021	370211,53	1397812,42	по прямой в западном направлении вдоль лесополосы, оставляя ее на территории Кугейского сельского поселения, пересекая железную дорогу и автодорогу с покрытием
12.	01.096	370135,20	1390636,15	по прямой в северо-северо-восточном направлении по полевой дороге, идущей вдоль восточной границы участка леса, оставляя его на территории Александровского сельского поселения
13.	01.095	374193,49	1392151,24	в общем западно-северо-западном направлении по полевой дороге, идущей вдоль северной границы участка леса, оставляя его на территории Александровского сельского поселения
14.	01.094	375038,80	1387793,45	в общем северном направлении по полевой дороге вдоль лесополосы, оставляя ее на территории Александровского сельского поселения, до автодороги с покрытием
15.	01.093	376586,47	1387760,62	в общем западном направлении, пересекая автодорогу с покрытием, далее по полевой дороге вдоль лесополосы, оставляя ее на территории Александровского сельского поселения

1	2	3	4	5
16.	01.092	376583,93	1385746,23	по прямой в северном направлении вдоль лесополосы, оставляя ее на территории Александровского сельского поселения
17.	01.091	381162,14	1385697,13	в общем западном направлении вдоль лесополосы, оставляя ее на территории Кугейского сельского поселения
18.	01.090	381095,60	1379680,23	в общем северном направлении вдоль лесополосы, оставляя ее на территории Александровского сельского поселения
19.	01.082	384497,33	1379656,78	в общем восточном направлении вдоль лесополосы, оставляя ее на территории Семибалковского сельского поселения
20.	01.081	384488,36	1380317,79	по прямой в северном направлении, пересекая лесополосу, далее вдоль лесополосы, оставляя ее на территории Семибалковского сельского поселения
21.	01.080	387511,05	1380286,86	»;

23) приложение 21 изложить в редакции согласно приложению 11 к настоящему Областному закону;

24) приложение 22 изложить в следующей редакции:

«Приложение 22

к Областному закону «Об установлении границ и наделении соответствующим статусом муниципального образования «Азовский район» и муниципальных образований в его составе»

**КАТАЛОГ КООРДИНАТ ОСНОВНЫХ ПОВОРОТНЫХ ТОЧЕК  
ГРАНИЦЫ МУНИЦИПАЛЬНОГО ОБРАЗОВАНИЯ  
«КУЛЕШОВСКОЕ СЕЛЬСКОЕ ПОСЕЛЕНИЕ»**

№ п/п	№ точки	X (м)	Y (м)	Описание отрезка границы
1	2	3	4	5
1.	01.040	408835,88	1417082,92	в общем восточно-северо-восточном направлении вдоль прудовых сооружений, оставляя их на тер-

1	2	3	4	5
				ритории Кулешовского сельского поселения
2.	01.020	409124,84	1418055,70	в общем восточно-северо-восточном направлении по руслу канала вдоль прудовых сооружений, оставляя их на территории Кулешовского сельского поселения
3.	01.019	410255,34	1422286,92	в общем юго-юго-восточном направлении вдоль дамбы прудовых сооружений, оставляя их на территории Кулешовского сельского поселения
4.	01.018	409121,89	1422504,13	в общем восточном направлении вдоль дамбы, оставляя ее на территории Кулешовского сельского поселения
5.	01.017	409137,98	1422614,26	в общем юго-восточном направлении, пересекая дамбу, далее по руслу канала, пересекая автодорогу с покрытием и железную дорогу
6.	01.016	406929,46	1424145,30	в общем южном направлении по руслу канала, далее пересекая автодорогу с покрытием, далее по полосе отвода автодороги с покрытием, оставляя ее на территории Обильненского сельского поселения
7.	01.015	403126,87	1424503,77	в общем восточном направлении по руслу канала, пересекая автодорогу с покрытием, далее по полевой дороге
8.	01.014	403233,05	1426198,01	в общем северо-восточном направлении по полевой дороге, далее по руслу канала, пересекая автодорогу с покрытием
9.	01.013	405829,02	1429116,84	в общем южном направлении по полевой дороге, далее, пересекая железную дорогу, вдоль лесополосы, оставляя ее на территории Кулешовского сельского поселения, далее по прямой в восточном направлении, пересекая железную дорогу с полосой отвода

1	2	3	4	5
10.	01.012	401347,07	1429295,22	по прямой в юго-западном направлении по полосе отвода железной дороги, оставляя ее на территории Кулешовского сельского поселения
11.	01.024	401117,33	1429106,85	по прямой в западном направлении, пересекая лесополосу и железную дорогу, далее оставляя лесополосу на территории Самарского сельского поселения
12.	01.025	401102,12	1427928,00	по прямой в юго-западном направлении
13.	01.026	400869,95	1427683,54	в общем западном направлении вдоль лесополосы, оставляя ее на территории Кулешовского сельского поселения, до железной дороги
14.	01.027	400829,85	1425651,75	в общем западном направлении, пересекая железную дорогу, далее вдоль лесополосы, оставляя ее на территории Кулешовского сельского поселения, пересекая канал, и далее, пересекая автодорогу с покрытием и канал, по полевой дороге вдоль лесополосы, оставляя ее на территории Кулешовского сельского поселения
15.	01.028	400805,50	1422443,72	по прямой в северном направлении вдоль лесополосы, оставляя ее на территории Кулешовского сельского поселения, до дамбы
16.	01.029	401485,29	1422426,23	в общем западно-северо-западном направлении вдоль дамбы, оставляя ее на территории Кулешовского сельского поселения, и далее по прямой в северо-западном направлении
17.	01.030	402008,17	1421287,57	по прямой в западном направлении, далее в общем западном направлении по полевой дороге и далее вдоль лесополосы, оставляя ее на территории Кулешовского сельского поселения, пересекая канал и автодорогу с покрытием

1	2	3	4	5
18.	01.031	401954,32	1418079,12	по прямой в северном направлении, пересекая канал, далее вдоль лесополосы, оставляя ее на территории Новоалександровского сельского поселения, и далее пересекая Азовский (распределительный) канал
19.	01.032	403611,91	1418050,42	в общем восточном направлении между Азовским (распределительным) каналом, оставляя его на территории Кулешовского сельского поселения, и лесополосой, оставляя ее на территории Новоалександровского сельского поселения
20.	01.033	403550,90	1418462,26	в общем северном направлении по руслу канала, далее по прямой, пересекая полевую дорогу
21.	01.034	405464,94	1418475,54	в общем западном направлении по руслу канала вдоль железной дороги, оставляя ее на территории Кулешовского сельского поселения, пересекая полевую дорогу
22.	01.035	405298,00	1417405,81	в общем северном направлении, пересекая железную дорогу, далее по полосе отвода автодороги с покрытием, оставляя ее на территории Кулешовского сельского поселения, далее пересекая автодорогу с усовершенствованным покрытием
23.	01.036	406526,73	1417372,38	в общем западном направлении вдоль полосы отвода автодороги с усовершенствованным покрытием, оставляя ее на территории Новоалександровского сельского поселения
24.	01.037	406562,06	1416893,98	в общем северном направлении, оставляя лесополосу на территории Кулешовского сельского поселения, пересекая канал, до дамбы прудовых сооружений



1	2	3	4	5
25.	01.038	407262,68	1416854,24	по прямой в восточно-северо-восточном направлении по дамбе прудовых сооружений, оставляя их на территории Новоалександровского сельского поселения
26.	01.039	407480,56	1417643,97	в общем северо-северо-западном направлении по дамбе прудовых сооружений
27.	01.040	408835,88	1417082,92	»;

25) приложение 23 изложить в редакции согласно приложению 12 к настоящему Областному закону;

26) приложение 24 изложить в следующей редакции:

«Приложение 24

к Областному закону «Об установлении границ и наделении соответствующим статусом муниципального образования «Азовский район» и муниципальных образований в его составе»

**КАТАЛОГ КООРДИНАТ ОСНОВНЫХ ПОВОРОТНЫХ ТОЧЕК  
ГРАНИЦЫ МУНИЦИПАЛЬНОГО ОБРАЗОВАНИЯ  
«МАРГАРИТОВСКОЕ СЕЛЬСКОЕ ПОСЕЛЕНИЕ»**

№ п/п	№ точки	X (м)	Y (м)	Описание отрезка границы
1	2	3	4	5
1.	034-113.001	392673,74	1373338,22	по прямой в юго-юго-восточном направлении, пересекая лесополосу
2.	01.089	392219,05	1373550,85	по прямой в южном направлении, пересекая автодорогу с покрытием, далее между лесополосой, оставляя ее на территории Маргаритовского сельского поселения, и грунтовой дорогой, оставляя ее на территории Семибалковского сельского поселения, до полевой дороги
3.	01.088	387430,45	1373599,71	по прямой в западном направлении по полевой дороге

1	2	3	4	5
4.	01.087	387413,71	1372604,72	в общем южном направлении, пересекая балку Сухая Чубурка и автодорогу с покрытием, далее вдоль лесополосы, далее вдоль автодороги с покрытием, оставляя их на территории Маргаритовского сельского поселения
5.	01.086	384423,37	1372658,61	по прямой в восточном направлении вдоль лесополосы, оставляя ее на территории Семибалковского сельского поселения
6.	01.085	384445,30	1374655,31	в общем южном направлении по полевой дороге вдоль лесополосы, оставляя ее на территории Маргаритовского сельского поселения
7.	01.108	380602,27	1374748,40	в общем западном направлении вдоль лесополосы, оставляя ее на территории Маргаритовского сельского поселения, далее пересекая автодорогу с покрытием
8.	01.109	380566,11	1373660,64	в общем западно-юго-западном направлении
9.	01.110	380119,93	1372447,58	в общем юго-восточном направлении по руслу реки Мокрая Чубурка
10.	01.111	379486,34	1373497,61	по прямой в юго-юго-восточном направлении
11.	01.112	379102,61	1373667,70	по прямой в западном направлении по полевой дороге вдоль лесополосы, оставляя ее на территории Маргаритовского сельского поселения
12.	033-034.039	379086,50	1372587,64	в общем западном направлении по границе между Ростовской областью и Краснодарским краем
13.	034	382140,28	1353669,39	в общем восточно-северо-восточном направлении по береговой линии Таганрогского залива
14.	034-113.001	392673,74	1373338,22	

27) приложение 25 изложить в редакции согласно приложению 13 к настоящему Областному закону;

28) приложение 26 изложить в следующей редакции:

**«Приложение 26**

к Областному закону «Об установлении границ и наделении соответствующим статусом муниципального образования «Азовский район» и муниципальных образований в его составе»

**КАТАЛОГ КООРДИНАТ ОСНОВНЫХ ПОВОРОТНЫХ ТОЧЕК  
ГРАНИЦЫ МУНИЦИПАЛЬНОГО ОБРАЗОВАНИЯ  
«НОВОАЛЕКСАНДРОВСКОЕ СЕЛЬСКОЕ ПОСЕЛЕНИЕ»**

№ п/п	№ точки	X (м)	Y (м)	Описание отрезка границы
1	2	3	4	5
1.	45.007	410206,24	1415470,91	в общем восточно-юго-восточном направлении вдоль дамбы на канале, оставляя ее на территории Новоалександровского сельского поселения
2.	01.021	409864,39	1417802,41	в общем юго-юго-восточном направлении вдоль дамбы на канале, оставляя ее на территории Новоалександровского сельского поселения, далее, пересекая канал, до дамбы
3.	01.020	409124,84	1418055,70	в общем западно-юго-западном направлении вдоль прудовых сооружений, оставляя их на территории Кулешовского сельского поселения
4.	01.040	408835,88	1417082,92	в общем юго-юго-восточном направлении по дамбе прудовых сооружений
5.	01.039	407480,56	1417643,97	по прямой в западно-юго-западном направлении по дамбе прудовых сооружений, оставляя их на территории Новоалександровского сельского поселения
6.	01.038	407262,68	1416854,24	в общем южном направлении, пересекая канал, оставляя лесо-

1	2	3	4	5
				полосу на территории Кулешовского сельского поселения, до автодороги с покрытием
7.	01.037	406562,06	1416893,98	в общем восточном направлении вдоль полосы отвода автодороги с усовершенствованным покрытием, оставляя ее на территории Новоалександровского сельского поселения
8.	01.036	406526,73	1417372,38	в общем южном направлении, пересекая автодорогу с усовершенствованным покрытием, далее по полосе отвода автодороги с покрытием, оставляя ее на территории Кулешовского сельского поселения, далее, пересекая железную дорогу, до канала
9.	01.035	405298,00	1417405,81	в общем восточном направлении по руслу канала вдоль железной дороги, оставляя ее на территории Кулешовского сельского поселения, пересекая полевою дорогу
10.	01.034	405464,94	1418475,54	в общем южном направлении, вначале по прямой, пересекая полевою дорогу, далее по руслу канала
11.	01.033	403550,90	1418462,26	в общем западном направлении, между Азовским (распределительным) каналом, оставляя его на территории Кулешовского сельского поселения, и лесополосой, оставляя ее на территории Новоалександровского сельского поселения
12.	01.032	403611,91	1418050,42	по прямой в южном направлении, пересекая Азовский (распределительный) канал, далее вдоль лесополосы, оставляя ее на территории Новоалександровского сельского поселения, и далее пересекая канал
13.	01.031	401954,32	1418079,12	в общем восточном направлении вдоль лесополосы, оставляя ее на территории Кулешовского сель-

1	2	3	4	5
				ского поселения, пересекая автодорогу с покрытием и канал, далее по полевой дороге и далее по прямой в восточном направлении
14.	01.030	402008,17	1421287,57	по прямой в юго-восточном направлении, далее в общем восточно-юго-восточном направлении вдоль дамбы, оставляя ее на территории Кулешовского сельского поселения
15.	01.029	401485,30	1422426,23	по прямой в южном направлении вдоль лесополосы, оставляя ее на территории Кулешовского сельского поселения, до полевой дороги
16.	01.028	400805,50	1422443,72	в общем восточном направлении по полевой дороге вдоль лесополосы, оставляя ее на территории Кулешовского сельского поселения, далее пересекая канал и автодорогу с покрытием, далее вдоль лесополосы, оставляя ее на территории Кулешовского сельского поселения, пересекая канал, и далее пересекая железную дорогу
17.	01.027	400829,85	1425651,75	в общем юго-западном направлении по полосе отвода железной дороги, оставляя ее на территории Новоалександровского сельского поселения
18.	01.041	397249,12	1421434,25	по прямой в южном направлении, далее по руслу канала и далее по прямой
19.	01.042	394594,53	1421472,81	в общем западном направлении по руслу реки Кагальник, пересекая железную дорогу и канал
20.	01.043	395337,36	1414944,69	по прямой в юго-западном направлении, пересекая реку Кагальник
21.	01.116	394875,25	1414348,69	по прямой в южном направлении по полевой дороге вдоль лесополосы, оставляя ее на территории

1	2	3	4	5
				Новоалександровского сельского поселения, пересекая улучшенную грунтовую дорогу
22.	01.044	391924,99	1414420,47	по прямой в западном направлении вдоль лесополосы, оставляя ее на территории Пешковского сельского поселения
23.	01.045	391883,21	1409568,50	по прямой в северном направлении вдоль лесополосы, оставляя ее на территории Пешковского сельского поселения, до полевой дороги
24.	01.046	396865,17	1409515,44	в общем восточном направлении по полевой дороге вдоль лесополосы, оставляя ее на территории Новоалександровского сельского поселения
25.	01.047	396898,52	1410621,94	в общем северном направлении по полевой дороге вдоль хутора Петровка, оставляя его на территории Новоалександровского сельского поселения
26.	01.048	397033,05	1410627,77	по прямой в северном направлении, пересекая реку Кагальник
27.	01.049	400074,33	1410526,02	по прямой в западно-северо-западном направлении, пересекая проселочную дорогу и канал
28.	01.050	400239,75	1409994,39	в общем северном направлении, пересекая ерик Попов, далее вдоль лесополосы, оставляя ее на территории Пешковского сельского поселения
29.	45.022	401840,45	1409987,30	по прямой в восточном направлении вдоль лесополосы, оставляя ее на территории муниципального образования «Город Азов»
30.	45.021	401854,19	1410963,50	по прямой в северном направлении по полосе отвода автодороги с покрытием, оставляя ее на территории Азовского района

1	2	3	4	5
31.	45.020	402856,30	1410945,70	по прямой в восточном направлении, пересекая автодорогу с покрытием, далее по полевой дороге, оставляя лесной массив на территории муниципального образования «Город Азов»
32.	45.019	402859,83	1411442,00	в общем северном направлении вдоль лесополосы, оставляя ее на территории Азовского района, далее вдоль садовых участков, далее вдоль автодороги с покрытием, оставляя их на территории муниципального образования «Город Азов», далее пересекая автодорогу с покрытием
33.	45.018	406996,05	1411431,49	в общем восточно-юго-восточном направлении по полосе отвода железной дороги, оставляя ее на территории муниципального образования «Город Азов»
34.	45.017	406667,88	1413305,30	по прямой в северо-восточном направлении, пересекая железную дорогу и автодорогу с покрытием
35.	45.016	406886,23	1413576,56	в общем северо-западном направлении по руслу канала
36.	45.015	407818,39	1412445,36	в общем северо-западном направлении по руслу канала, далее по прямой
37.	45.014	408306,39	1411853,68	по прямой в северном направлении, пересекая полевою дорогу
38.	45.013	408491,35	1411849,20	в общем северо-восточном направлении по руслу канала
39.	45.012	408703,19	1412093,36	в общем восточно-юго-восточном направлении по руслу реки Азовка
40.	45.011	408092,64	1413914,18	в общем восточно-северо-восточном направлении вдоль канала, оставляя его на территории Азовского района
41.	45.010	408702,87	1415222,96	по прямой в северо-северо-восточном направлении вдоль канала, оставляя его на территории Азовского района

1	2	3	4	5
42.	45.009	408880,47	1415327,60	по прямой в северном направлении, пересекая ерик
43.	45.008	409931,86	1415328,62	по прямой в северо-северо-восточном направлении, пересекая дамбу на сбросном канале
44.	45.007	410206,24	1415470,91	»;

29) приложение 27 изложить в редакции согласно приложению 14 к настоящему Областному закону;

30) приложение 28 изложить в следующей редакции:

**«Приложение 28**

к Областному закону «Об установлении границ и наделении соответствующим статусом муниципального образования «Азовский район» и муниципальных образований в его составе»

**КАТАЛОГ КООРДИНАТ ОСНОВНЫХ ПОВОРОТНЫХ ТОЧЕК  
ГРАНИЦЫ МУНИЦИПАЛЬНОГО ОБРАЗОВАНИЯ  
«ОБИЛЬНЕНСКОЕ СЕЛЬСКОЕ ПОСЕЛЕНИЕ»**

№ п/п	№ точки	X (м)	Y (м)	Описание отрезка границы
1	2	3	4	5
1.	092-090.006	415899,12	1419150,48	в общем восточно-северо-восточном направлении по руслу реки Дон
2.	092-090.005	417295,29	1422283,00	по прямой в юго-восточном направлении
3.	092-090.004	414647,56	1424326,08	по прямой в восточно-северо-восточном направлении, пересекая канал
4.	092-090.003	414931,47	1426041,67	по прямой в восточно-северо-восточном направлении до автодороги с усовершенствованным покрытием
5.	092-090.002	415266,38	1426997,40	в общем восточном направлении, пересекая автодорогу с усовершенствованным покрытием и железную дорогу, далее по прямой до реки Чмутовья



1	2	3	4	5
6.	092-090.001	415510,95	1428927,88	в общем восточно-северо-восточном направлении по руслу реки Чмутовая
7.	092	416609,96	1430980,55	в общем восточном направлении по руслу реки Чмутовая
8.	094-092.037	416576,65	1431612,50	по прямой в юго-восточном направлении вдоль дамбы, оставляя ее на территории муниципального образования «Город Батайск»
9.	094-092.036	416183,59	1432224,25	по прямой в юго-восточном направлении вдоль дамбы, оставляя ее на территории муниципального образования «Город Батайск»
10.	094-092.035	415858,39	1432752,79	в общем юго-юго-восточном направлении, пересекая железную дорогу
11.	094-092.034	415510,27	1432954,64	в общем западно-юго-западном направлении по полосе отвода железной дороги, оставляя ее на территории муниципального образования «Город Батайск»
12.	094-092.033	414331,19	1430505,54	в общем западно-юго-западном направлении по полосе отвода железной дороги, оставляя ее на территории муниципального образования «Город Батайск», пересекая железную дорогу
13.	094-092.032	413804,58	1429421,39	в общем южном направлении, пересекая железную дорогу, далее, пересекая автодорогу с усовершенствованным покрытием, до реки Малый Койсуг
14.	094-092.031	413059,33	1429587,12	в общем юго-юго-западном направлении по руслу реки Малый Койсуг

1	2	3	4	5
15.	094-092.030	412152,35	1429016,74	в общем юго-западном направлении вдоль кварталов жилой застройки, оставляя их на территории муниципального образования «Город Батайск»
16.	094-092.029	411221,97	1427843,60	в общем юго-восточном направлении вдоль кварталов жилой застройки, оставляя их на территории муниципального образования «Город Батайск», пересекая автодорогу с покрытием
17.	094-092.028	410349,64	1428688,28	в общем юго-восточном направлении вдоль канала, оставляя его на территории Азовского района
18.	094-092.027	409675,21	1429371,52	по прямой в северо-восточном направлении вдоль кварталов жилой застройки, оставляя их на территории муниципального образования «Город Батайск», пересекая автодорогу с покрытием, до полевой дороги
19.	094-092.026	410382,28	1430022,54	по прямой в юго-восточном направлении по полевой дороге
20.	094-092.025	410114,24	1430425,61	по прямой в северном направлении
21.	094-092.024	410728,63	1430439,76	по прямой в восточном направлении, пересекая автодорогу с покрытием, далее по полосе отвода автодороги с покрытием, оставляя ее на территории Азовского района, далее, пересекая автодорогу с покрытием, до железной дороги
22.	094-092.023	410724,02	1431266,52	в общем северном направлении, пересекая автодорогу с покрытием, по полосе отвода железной дороги, оставляя ее на территории Азовского района
23.	094-092.022	411274,82	1431340,28	по прямой в восточном направлении, пересекая железную дорогу, далее вдоль оросительного канала, оставляя его на территории Азовского района

1	2	3	4	5
24.	094-092.021	411265,61	1432077,59	по прямой в южном направлении вдоль оросительного канала, оставляя его на территории Азовского района
25.	094-092.020	410390,09	1432110,77	в общем восточном направлении по полевой дороге вдоль оросительного канала, оставляя его на территории муниципального образования «Город Батайск»
26.	094-092.013	410387,98	1432246,61	в общем южном направлении по полевой дороге вдоль канала, далее вдоль кладбища, оставляя их на территории муниципального образования «Город Батайск», пересекая автодорогу с покрытием и железную дорогу
27.	094-092.012	409335,47	1432317,02	по прямой в западном направлении, пересекая железную дорогу, далее в общем западно-юго-западном направлении по полосе отвода железной дороги, оставляя ее на территории Красносадовского сельского поселения, пересекая железную дорогу
28.	01.122	408097,21	1427969,93	в общем юго-восточном направлении по руслу канала, пересекая железную дорогу
29.	01.123	407448,43	1428991,03	по прямой в южном направлении, пересекая полевую дорогу, далее по руслу канала
30.	01.124	406094,57	1429009,34	по прямой в юго-юго-восточном направлении, пересекая дамбу, до канала
31.	01.013	405829,02	1429116,84	в общем юго-западном направлении по руслу канала, пересекая автодорогу с покрытием, далее по полевой дороге
32.	01.014	403233,05	1426198,01	в общем западном направлении по полевой дороге, далее по руслу канала, пересекая автодорогу с покрытием

1	2	3	4	5
33.	01.015	403126,87	1424503,77	в общем северном направлении по полосе отвода автодороги с покрытием, оставляя ее на территории Обильненского сельского поселения, далее, пересекая автодорогу с покрытием, по руслу канала до железной дороги
34.	01.016	406929,46	1424145,30	в общем северо-западном направлении по руслу канала, пересекая железную дорогу, автодорогу с покрытием, далее пересекая дамбу
35.	01.017	409137,98	1422614,26	в общем западном направлении вдоль дамбы, оставляя ее на территории Кулешовского сельского поселения
36.	01.018	409121,89	1422504,13	в общем северо-северо-западном направлении вдоль дамбы прудовых сооружений, оставляя их на территории Кулешовского сельского поселения
37.	01.019	410255,34	1422286,92	в общем западно-юго-западном направлении по руслу канала вдоль прудовых сооружений, оставляя их на территории Кулешовского сельского поселения
38.	01.020	409124,84	1418055,70	в общем северо-северо-западном направлении, пересекая канал, далее вдоль дамбы на канале, оставляя ее на территории Новоалександровского сельского поселения
39.	01.021	409864,39	1417802,41	в общем западно-северо-западном направлении вдоль дамбы на канале, оставляя ее на территории Новоалександровского сельского поселения
40.	45.007	410206,24	1415470,91	в общем северо-западном направлении вдоль сбросного канала, оставляя его на территории Азовского района

1	2	3	4	5
41.	45.006	411228,73	1414705,07	в общем северном направлении по руслу ерика, далее в общем северном направлении до реки Дон
42.	01.010	413199,65	1414658,76	в общем восточно-северо-восточном направлении по руслу реки Дон
43.	092-090.006	415899,12	1419150,48	»;

31) приложение 29 изложить в редакции согласно приложению 15 к настоящему Областному закону;

32) приложение 30 изложить в следующей редакции:

**«Приложение 30**

к Областному закону «Об установлении границ и наделении соответствующим статусом муниципального образования «Азовский район» и муниципальных образований в его составе»

**КАТАЛОГ КООРДИНАТ ОСНОВНЫХ ПОВОРОТНЫХ ТОЧЕК  
ГРАНИЦЫ МУНИЦИПАЛЬНОГО ОБРАЗОВАНИЯ  
«ОТРАДОВСКОЕ СЕЛЬСКОЕ ПОСЕЛЕНИЕ»**

№ п/п	№ точки	X (м)	Y (м)	Описание отрезка границы
1	2	3	4	5
1.	01.096	370135,20	1390636,15	по прямой в восточном направлении вдоль лесополосы, оставляя ее на территории Кугейского сельского поселения, пересекая автодорогу с покрытием и железную дорогу
2.	033-034.021	370211,53	1397812,42	в общем юго-западном направлении по границе между Ростовской областью и Краснодарским краем
3.	033-034.027	355713,38	1378718,06	в общем северном направлении по полосе отвода автодороги с покрытием, оставляя ее на территории Отрадовского сельского поселения, пересекая автодорогу с покрытием

1	2	3	4	5
4.	01.107	362464,82	1377938,53	по прямой в восточном направлении, пересекая автодорогу с покрытием, далее по полевой дороге вдоль лесополосы, оставляя ее на территории Елизаветовского сельского поселения, пересекая балку Водяная
5.	01.099	362537,70	1383572,13	по прямой в юго-юго-западном направлении по полевой дороге вдоль западной границы участка леса, оставляя его на территории Александровского сельского поселения
6.	01.098	362424,45	1383534,93	в общем восточно-юго-восточном направлении по полевой дороге вдоль южной границы участка леса, оставляя его на территории Александровского сельского поселения
7.	01.097	361626,10	1387437,95	по прямой в северо-северо-восточном направлении по полевой дороге, проходящей вдоль восточной границы участка леса, оставляя его на территории Александровского сельского поселения, пересекая автодорогу с покрытием и реку Мокрая Чубурка
8.	01.096	370135,20	1390636,15	»;

33) приложение 31 изложить в редакции согласно приложению 16 к настоящему Областному закону;

34) приложение 32 изложить в следующей редакции:

**«Приложение 32**

к Областному закону «Об установлении границ и наделении соответствующим статусом муниципального образования «Азовский район» и муниципальных образований в его составе»

**КАТАЛОГ КООРДИНАТ ОСНОВНЫХ ПОВОРОТНЫХ ТОЧЕК  
ГРАНИЦЫ МУНИЦИПАЛЬНОГО ОБРАЗОВАНИЯ  
«ПЕШКОВСКОЕ СЕЛЬСКОЕ ПОСЕЛЕНИЕ»**

№ П/П	№ точки	X (м)	Y (м)	Описание отрезка границы
-------	---------	-------	-------	--------------------------

1	2	3	4	5
1.	01.022	404862,28	1401249,35	в общем юго-восточном направлении по руслу реки Кагальник
2.	45.026	402083,63	1404953,19	в общем восточно-юго-восточном направлении по руслу реки Кагальник
3.	45.025	401320,60	1406652,57	по прямой в восточном направлении по дамбе, далее, пересекая ерик Попов, до автодороги с покрытием
4.	45.024	401348,95	1408630,76	по прямой в северо-северо-восточном направлении по полосе отвода автодороги с покрытием, оставляя ее на территории Азовского района, пересекая автодорогу с покрытием
5.	45.023	401841,43	1408752,56	в общем восточном направлении, сначала по прямой, пересекая автодорогу с покрытием, далее по полосе отвода автодороги с покрытием, оставляя ее на территории муниципального образования «Город Азов», далее, пересекая автодорогу с покрытием, вдоль ограждения, оставляя его на территории Азовского района
6.	45.022	401840,45	1409987,30	в общем южном направлении вдоль лесополосы, оставляя ее на территории Пешковского сельского поселения, далее пересекая ерик Попов
7.	01.050	400239,75	1409994,39	по прямой в восточно-юго-восточном направлении, пересекая проселочную дорогу и канал
8.	01.049	400074,33	1410526,02	по прямой в южном направлении, пересекая реку Кагальник
9.	01.048	397033,05	1410627,77	в общем южном направлении по полевой дороге вдоль хутора Петровка, оставляя его на территории Новоалександровского сельского поселения
10.	01.047	396898,52	1410621,94	в общем западном направлении по полевой дороге вдоль лесополосы, оставляя ее на территории Новоалександровского сельского поселения

1	2	3	4	5
11.	01.046	396865,17	1409515,44	по прямой в южном направлении вдоль лесополосы, оставляя ее на территории Пешковского сельского поселения
12.	01.045	391883,21	1409568,50	по прямой в восточном направлении вдоль лесополосы, оставляя ее на территории Пешковского сельского поселения
13.	01.044	391924,99	1414420,47	по прямой в южном направлении по полевой дороге вдоль лесополосы, оставляя ее на территории Пешковского сельского поселения, далее по прямой, пересекая канал по дамбе
14.	01.065	390854,08	1414451,87	в общем юго-западном направлении по полевой дороге вдоль лесополосы, оставляя ее на территории Пешковского сельского поселения
15.	01.117	388475,80	1411968,13	по прямой в юго-западном направлении между лесополосами, оставляя их на территории Пешковского сельского поселения, и железной дорогой, оставляя ее на территории Калиновского сельского поселения, пересекая балку Кугей
16.	01.066	382360,89	1406986,13	по прямой в северном направлении по полевой дороге вдоль лесополосы, оставляя ее на территории Кугейского сельского поселения, пересекая балки Лазарева и Кугей
17.	01.067	387811,57	1406916,36	в общем западном направлении по полевой дороге вдоль лесополосы, оставляя ее на территории Пешковского сельского поселения, пересекая автодорогу с покрытием, далее, пересекая пруд, по полевой дороге, оставляя лесополосы на территории Кугейского сельского поселения



1	2	3	4	5
18.	01.068	387709,00	1396577,79	в общем северном направлении вдоль лесополосы, оставляя ее на территории Пешковского сельского поселения, далее по полевой дороге
19.	01.069	390658,70	1396563,67	по прямой в западном направлении по полевой дороге
20.	01.070	390666,20	1396422,17	по прямой в северном направлении вдоль лесополосы, оставляя ее на территории Круглянского сельского поселения
21.	01.071	392225,56	1396307,44	по прямой в восточном направлении вдоль лесополосы, оставляя ее на территории Пешковского сельского поселения
22.	01.072	392224,98	1396406,00	по прямой в северном направлении вдоль лесополосы, оставляя ее на территории Круглянского сельского поселения, далее по прямой
23.	01.073	394919,24	1396391,43	по прямой в восточном направлении вдоль лесополосы, оставляя ее на территории Круглянского сельского поселения
24.	01.074	394928,66	1397509,21	по прямой в северном направлении, оставляя лесополосы на территории Пешковского сельского поселения, пересекая дамбу на канале
25.	01.075	397734,85	1397494,54	по прямой в восточном направлении вдоль лесополосы, оставляя ее на территории Пешковского сельского поселения
26.	01.076	397731,47	1398496,02	в общем северном направлении вдоль лесополосы, оставляя ее на территории Круглянского сельского поселения, далее пересекая автодорогу с покрытием, далее по проезду между жилыми кварталами с. Круглое, оставляя их на территории Круглянского сельского поселения, и с. Займо-Обрыв, оставляя их на территории Пешковского сельского поселения, далее до береговой линии Таганрогского залива

1	2	3	4	5
27.	034-113.003	399250,77	1398531,09	в общем северо-северо-восточном направлении по береговой линии Таганрогского залива
28.	034-113.004	403744,25	1400851,72	в общем восточно-юго-восточном направлении по руслу реки Мокрый Кагальник
29.	01.023	403617,91	1401290,32	в общем северо-северо-западном направлении по полосе отвода автодороги с покрытием, оставляя ее на территории Кагальницкого сельского поселения, далее в общем восточно-северо-восточном направлении до реки Кагальник
30.	01.022	404862,28	1401249,35	»;

35) приложение 33 изложить в редакции согласно приложению 17 к настоящему Областному закону;

36) приложение 34 изложить в следующей редакции:

**«Приложение 34**

к Областному закону «Об установлении границ и наделении соответствующим статусом муниципального образования «Азовский район» и муниципальных образований в его составе»

**КАТАЛОГ КООРДИНАТ ОСНОВНЫХ ПОВОРОТНЫХ ТОЧЕК  
ГРАНИЦЫ МУНИЦИПАЛЬНОГО ОБРАЗОВАНИЯ  
«РОГОЖКИНСКОЕ СЕЛЬСКОЕ ПОСЕЛЕНИЕ»**

№ п/п	№ точки	X (м)	Y (м)	Описание отрезка границы
1	2	3	4	5
1.	113	419001,79	1393589,51	в общем восточно-юго-восточном направлении по руслу ерика, проходящего выше гирла Кутерьма
2.	070-113.007	418675,80	1395076,92	в общем восточно-северо-восточном направлении по руслу гирла Кутерьма
3.	070-113.006	420296,35	1398598,09	в общем северном направлении по руслу гирла Средняя Кутерьма
4.	070-113.005	422103,10	1398224,31	в общем северном направлении по руслу ерика Малый

1	2	3	4	5
5.	070-113.004	423268,75	1398172,47	в общем восточно-юго-восточном направлении по руслу ерика Перекоп
6.	070-113.003	422906,45	1399430,98	в общем восточно-юго-восточном направлении по руслу ерика Татарский
7.	070-113.002	422766,55	1399976,07	в общем восточно-юго-восточном направлении по руслу ерика Лагутник
8.	070-113.001	422495,40	1400653,28	в общем восточно-северо-восточном направлении по руслу ерика Платов
9.	070	423447,80	1402818,26	в общем восточном направлении, пересекая ерик
10.	090-070.002	423457,66	1404453,72	в общем восточно-юго-восточном направлении по руслу ерика Лагутник
11.	090-070.001	422558,10	1406813,41	в общем юго-юго-восточном направлении, оставляя х. Полушкин на территории Рогожкинского сельского поселения
12.	01.001	419786,10	1408447,68	в общем западно-юго-западном направлении, далее в общем юго-юго-восточном направлении вдоль дамбы, оставляя ее на территории Рогожкинского сельского поселения, и далее в общем западном направлении, пересекая дамбу, вдоль автодороги с покрытием, оставляя ее на территории Елизаветинского сельского поселения
13.	01.002	418323,55	1405230,10	в общем южном направлении, вначале по прямой, далее по дамбе прудовых сооружений до канала
14.	01.003	417206,27	1405074,71	в общем юго-юго-западном направлении по руслу канала вдоль прудовых сооружений, оставляя западную часть их территории на территории Рогожкинского сельского поселения

1	2	3	4	5
15.	01.004	414869,63	1403696,84	в общем западном направлении по руслу гирла Мокрая Каланча до канала
16.	01.005	414687,10	1401085,90	в общем юго-восточном направлении по руслу канала
17.	01.006	412119,44	1402791,39	в общем юго-юго-восточном направлении до реки Дон
18.	01.007	411362,49	1403110,22	в общем западно-северо-западном направлении по руслу ерика до канала
19.	01.008	412014,78	1401753,57	в общем западно-северо-западном направлении по руслу канала, далее по руслу ручья до гирла Мокрая Каланча
20.	01.009	413026,66	1399033,31	в общем юго-западном направлении по береговой линии гирла Мокрая Каланча, далее по руслу протоки Сухая Каланча до места ее впадения в Таганрогский залив
21.	034-113.005	410828,69	1395410,98	в общем северо-северо-западном направлении по береговой линии Таганрогского залива
22.	113	419001,79	1393589,51	»;

37) приложение 35 изложить в редакции согласно приложению 18 к настоящему Областному закону;

38) приложение 36 изложить в следующей редакции:

**«Приложение 36**

к Областному закону «Об установлении границ и наделении соответствующим статусом муниципального образования «Азовский район» и муниципальных образований в его составе»

**КАТАЛОГ КООРДИНАТ ОСНОВНЫХ ПОВОРОТНЫХ ТОЧЕК  
ГРАНИЦЫ МУНИЦИПАЛЬНОГО ОБРАЗОВАНИЯ  
«САМАРСКОЕ СЕЛЬСКОЕ ПОСЕЛЕНИЕ»**

№ п/п	№ точки	X (м)	Y (м)	Описание отрезка границы
1	2	3	4	5

1	2	3	4	5
1.	094-092.005	403102,08	1433828,45	в общем восточном направлении, пересекая автодорогу с усовершенствованным покрытием и лесополосу
2.	094-092.004	403077,97	1434120,18	по прямой в южном направлении
3.	094-092.003	402278,72	1434137,94	в общем восточном направлении по полевой дороге
4.	094-092.002	402396,69	1437366,37	в общем северном направлении вдоль лесополосы, оставляя ее на территории Азовского района, далее по полевой дороге
5.	094-092.001	403315,40	1437352,80	по прямой в восточном направлении, пересекая лесополосу
6.	094	403306,29	1438105,82	по прямой в южном направлении между лесополосами, пересекая автодорогу с покрытием, далее между лесополосой, оставляя ее на территории Азовского района, и автодорогой с покрытием, оставляя ее на территории Кагальницкого района, далее по полевой дороге вдоль лесополосы, оставляя ее на территории Азовского района
7.	033-094.009	397253,59	1438283,93	в общем западном направлении
8.	033-094.008	397206,51	1437408,34	в общем западном направлении по тальвегу балки Сухой Кагальник, частично между лесополосами
9.	033-094.007	397246,34	1434274,21	по прямой в южном направлении вдоль лесополосы, оставляя ее на территории Азовского района, пересекая автодорогу с покрытием, далее пересекая балку Зеленый Гай
10.	033-094.006	392089,56	1434452,44	в общем восточно-юго-восточном направлении вдоль лесополосы, оставляя ее на территории Азовского района
11.	033-094.005	391512,99	1436428,84	по прямой в южном направлении, далее вдоль лесополосы, оставляя ее на территории Азовского района

1	2	3	4	5
12.	033-094.004	389357,73	1436501,14	по прямой в западном направлении вдоль лесополосы, оставляя ее на территории Кагальницкого района, далее по прямой
13.	033-094.003	389241,89	1434522,10	по прямой в южном направлении вдоль лесополосы, оставляя ее на территории Кагальницкого района, далее пересекая автодорогу с покрытием
14.	033-094.013	388323,22	1434532,40	по прямой в западно-северо-западном направлении по полосе отвода автодороги с покрытием, оставляя ее на территории Азовского района
15.	033-094.012	388359,03	1434426,25	по прямой в южном направлении вдоль лесополосы, оставляя ее на территории Азовского района, далее по прямой
16.	033-094.011	386879,85	1434433,43	по прямой в юго-восточном направлении, пересекая реку Кагальник
17.	033-094.010	386810,30	1434544,86	по прямой в южном направлении вдоль лесополосы, оставляя ее на территории Кагальницкого района
18.	033-094.002	381345,02	1434721,58	в общем западно-северо-западном направлении по полевой дороге между лесополосами, далее по прямой
19.	033-094.001	381923,52	1433317,94	в общем северо-западном направлении по руслу реки Эльбuzд, пересекая автодорогу с усовершенствованным покрытием
20.	01.053	385591,10	1430039,34	в общем северном направлении, далее вдоль лесополосы, оставляя ее на территории Задонского сельского поселения
21.	01.052	386138,13	1430004,90	в общем северном направлении по руслу реки Эльбuzд
22.	01.051	388534,85	1429811,37	в общем северо-западном направлении по руслу реки Кагальник, пересекая железную дорогу и автодорогу с покрытием

1	2	3	4	5
23.	01.042	394594,53	1421472,81	по прямой в северном направлении, далее по руслу канала и далее по прямой до железной дороги
24.	01.041	397249,12	1421434,25	в общем северо-восточном направлении по полосе отвода железной дороги, оставляя ее на территории Новоалександровского сельского поселения
25.	01.027	400829,85	1425651,75	в общем восточном направлении вдоль лесополосы, оставляя ее на территории Кулешовского сельского поселения
26.	01.026	400869,95	1427683,54	по прямой в северо-восточном направлении
27.	01.025	401102,12	1427928,00	по прямой в восточном направлении, оставляя лесополосу на территории Самарского сельского поселения, далее пересекая железную дорогу и лесополосу
28.	01.024	401117,33	1429106,85	по прямой в северо-восточном направлении по полосе отвода железной дороги, оставляя ее на территории Кулешовского сельского поселения
29.	01.012	401347,07	1429295,22	в общем восточном направлении вдоль лесополосы, оставляя ее на территории Красносадовского сельского поселения, до автодороги с покрытием
30.	01.011	401525,51	1433635,23	в общем северном направлении по полосе отвода автодороги с усовершенствованным покрытием, оставляя ее на территории Самарского сельского поселения
31.	094-092.005	403102,08	1433828,45	»;

39) приложение 37 изложить в редакции согласно приложению 19 к настоящему Областному закону;

40) приложение 38 изложить в следующей редакции:

#### «Приложение 38

к Областному закону «Об установлении границ и наделении соответствующим статусом муниципального образования

«Азовский район» и муниципальных  
образований в его составе»

**КАТАЛОГ КООРДИНАТ ОСНОВНЫХ ПОВОРОТНЫХ ТОЧЕК  
ГРАНИЦЫ МУНИЦИПАЛЬНОГО ОБРАЗОВАНИЯ  
«СЕМИБАЛКОВСКОЕ СЕЛЬСКОЕ ПОСЕЛЕНИЕ»**

№ п/п	№ точки	X (м)	Y (м)	Описание отрезка границы
1	2	3	4	5
1.	034-113.002	400866,64	1384801,83	в общем южном направлении по полевой дороге, далее по полосе отвода автодороги с покрытием, оставляя ее на территории Круглянского сельского поселения, а лесополосы – на территории Семибалковского сельского поселения, и далее пересекая автодорогу с покрытием
2.	01.077	398417,52	1384975,26	по прямой в восточном направлении по полосе отвода автодороги с покрытием, оставляя ее на территории Круглянского сельского поселения
3.	01.078	398496,33	1385749,02	в общем южном направлении, вначале по прямой, далее по полевой дороге вдоль лесополосы, оставляя ее на территории Семибалковского сельского поселения
4.	01.079	387570,74	1385620,03	в общем западном направлении вдоль лесополосы, оставляя ее на территории Семибалковского сельского поселения, далее по полевой дороге вдоль лесополосы, оставляя ее на территории Кугейского сельского поселения
5.	01.080	387511,05	1380286,86	по прямой в южном направлении вдоль лесополосы, оставляя ее на территории Семибалковского сельского поселения, далее по прямой, пересекая лесополосу
6.	01.081	384488,36	1380317,79	в общем западном направлении вдоль лесополосы, оставляя ее на территории Семибалковского сельского поселения



1	2	3	4	5
7.	01.082	384497,33	1379656,78	по прямой в северном направлении вдоль лесополосы, оставляя ее на территории Александровского сельского поселения
8.	01.083	384885,25	1379649,17	в общем западном направлении, пересекая лесополосу, далее по прямой в западном направлении по полевой дороге вдоль лесополосы, оставляя ее на территории Семибалковского сельского поселения
9.	01.084	384781,60	1374651,84	по прямой в южном направлении по полевой дороге вдоль лесополосы, оставляя ее на территории Семибалковского сельского поселения
10.	01.085	384445,30	1374655,31	по прямой в западном направлении вдоль лесополосы, оставляя ее на территории Семибалковского сельского поселения
11.	01.086	384423,37	1372658,61	в общем северном направлении вдоль автодороги с покрытием, далее вдоль лесополосы, оставляя их на территории Маргаритовского сельского поселения, далее пересекая автодорогу с покрытием и балку Сухая Чубурка
12.	01.087	387413,71	1372604,72	по прямой в восточном направлении по полевой дороге
13.	01.088	387430,45	1373599,71	по прямой в северном направлении между лесополосой, оставляя ее на территории Маргаритовского сельского поселения, и грунтовой дорогой, оставляя ее на территории Семибалковского сельского поселения, далее пересекая автодорогу с покрытием
14.	01.089	392219,05	1373550,85	по прямой в северо-северо-западном направлении, пересекая лесополосу
15.	034-113.001	392673,74	1373338,22	в общем северо-восточном направлении по береговой линии Таганрогского залива
16.	034-113.002	400866,64	1384801,83	

**Статья 2**

Настоящий Областной закон вступает в силу с 1 июня 2017 года.

Губернатор  
Ростовской области

г. Ростов-на-Дону  
13 марта 2017 года  
№ 1031-ЗС



В.Ю. Голубев

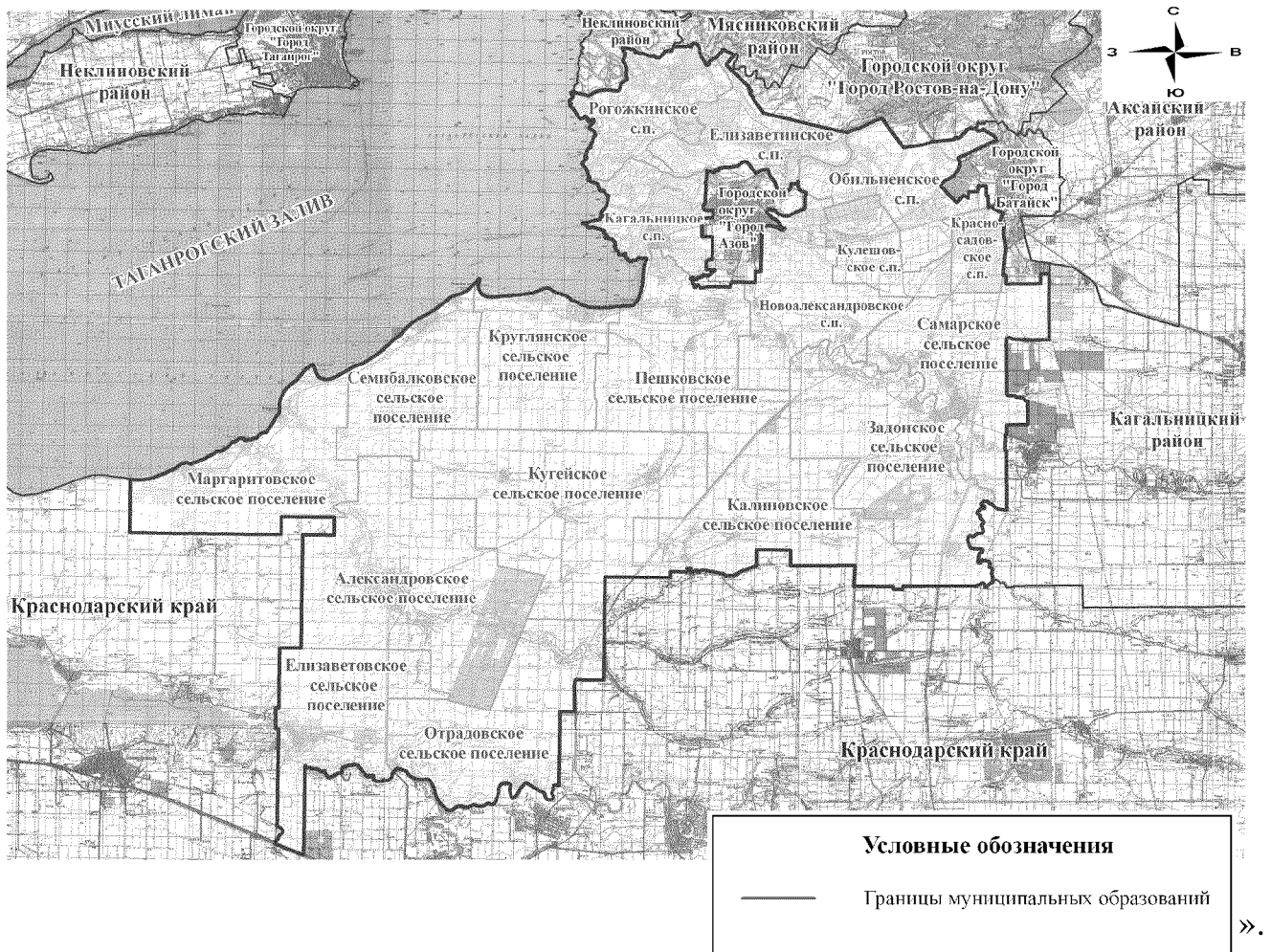
Приложение 1

к Областному закону «О внесении изменений в Областной закон «Об установлении границ и наделении соответствующим статусом муниципального образования «Азовский район» и муниципальных образований в его составе»

«Приложение 1

к Областному закону «Об установлении границ и наделении соответствующим статусом муниципального образования «Азовский район» и муниципальных образований в его составе»

**КАРТА-СХЕМА ГРАНИЦЫ МУНИЦИПАЛЬНОГО ОБРАЗОВАНИЯ  
«АЗОВСКИЙ РАЙОН»**



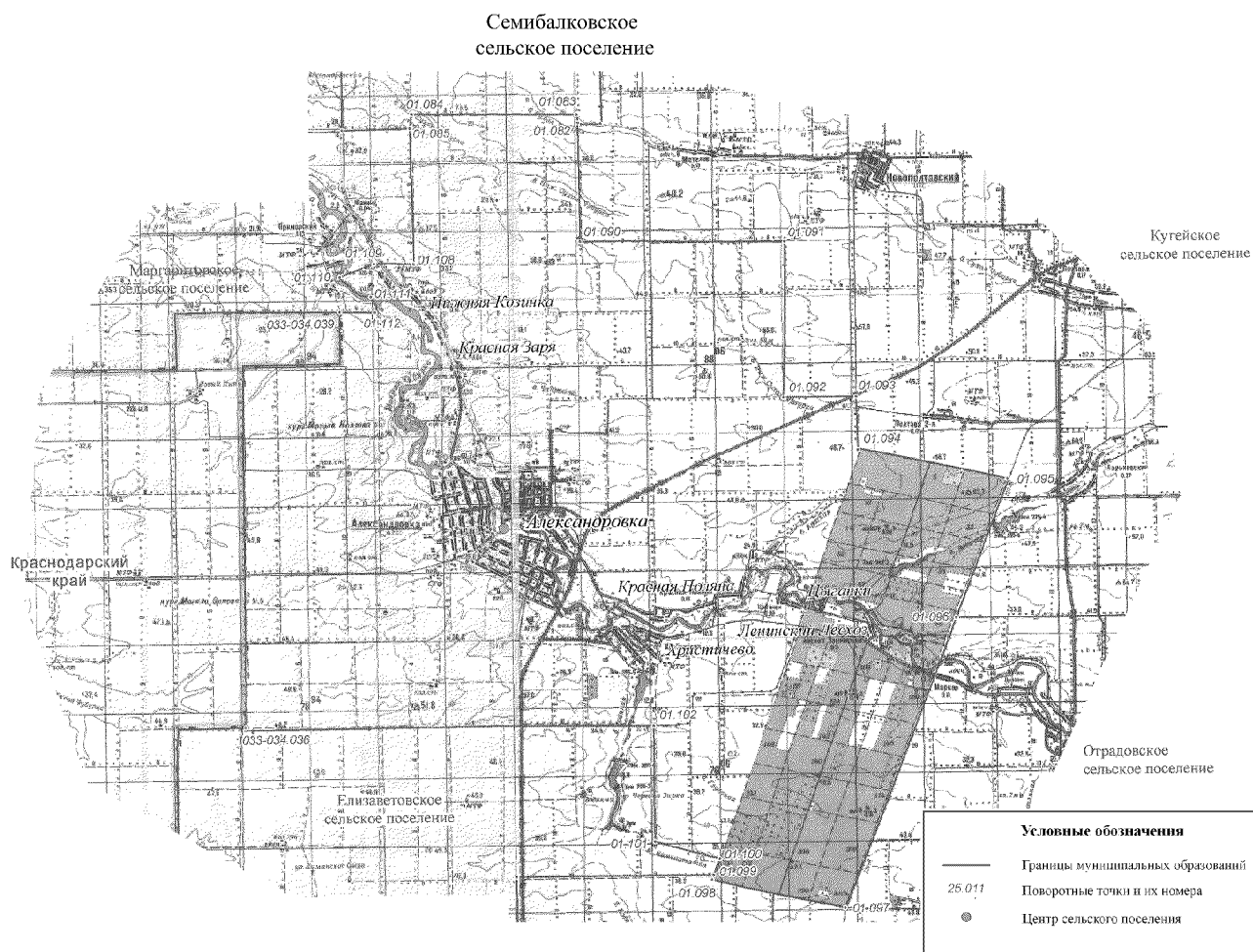
## Приложение 2

к Областному закону «О внесении изменений в Областной закон «Об установлении границ и наделении соответствующим статусом муниципального образования «Азовский район» и муниципальных образований в его составе»

## «Приложение 3

к Областному закону «Об установлении границ и наделении соответствующим статусом муниципального образования «Азовский район» и муниципальных образований в его составе»

### КАРТА-СХЕМА ГРАНИЦЫ МУНИЦИПАЛЬНОГО ОБРАЗОВАНИЯ «АЛЕКСАНДРОВСКОЕ СЕЛЬСКОЕ ПОСЕЛЕНИЕ»



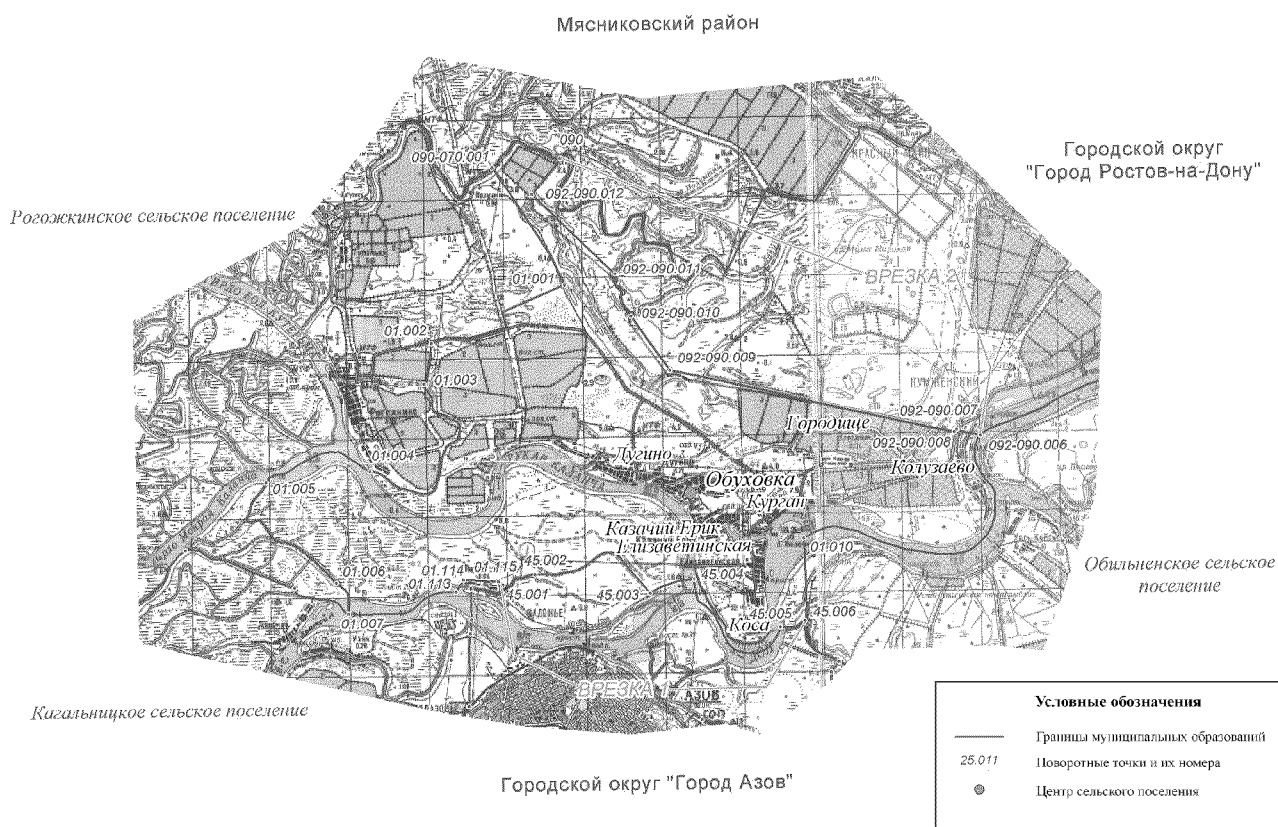
### Приложение 3

к Областному закону «О внесении изменений в Областной закон «Об установлении границ и наделении соответствующим статусом муниципального образования «Азовский район» и муниципальных образований в его составе»

### «Приложение 5

к Областному закону «Об установлении границ и наделении соответствующим статусом муниципального образования «Азовский район» и муниципальных образований в его составе»

## КАРТА-СХЕМА ГРАНИЦЫ МУНИЦИПАЛЬНОГО ОБРАЗОВАНИЯ «ЕЛИЗАВЕТИНСКОЕ СЕЛЬСКОЕ ПОСЕЛЕНИЕ»



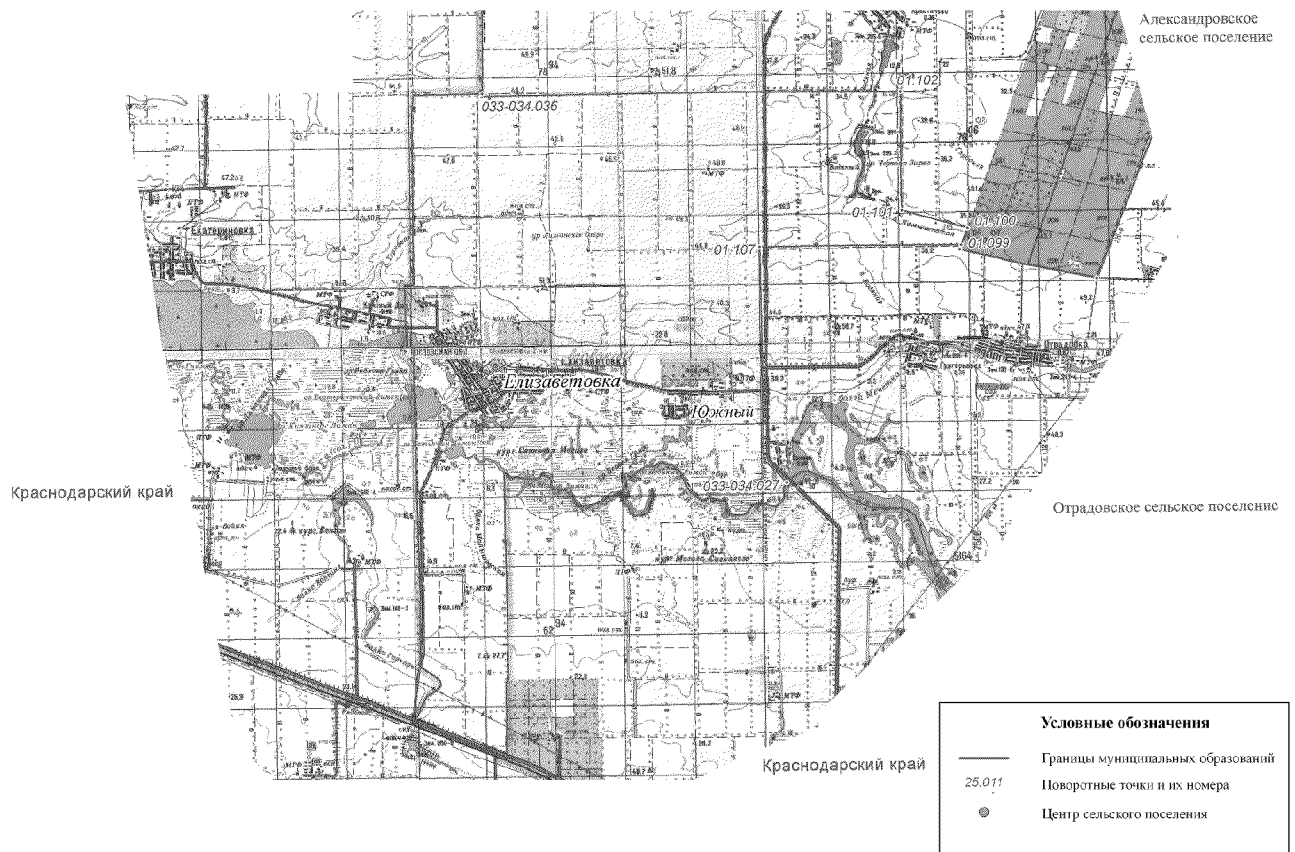
## Приложение 4

к Областному закону «О внесении изменений в Областной закон «Об установлении границ и наделении соответствующим статусом муниципального образования «Азовский район» и муниципальных образований в его составе»

## «Приложение 7

к Областному закону «Об установлении границ и наделении соответствующим статусом муниципального образования «Азовский район» и муниципальных образований в его составе»

### КАРТА-СХЕМА ГРАНИЦЫ МУНИЦИПАЛЬНОГО ОБРАЗОВАНИЯ «ЕЛИЗАВЕТОВСКОЕ СЕЛЬСКОЕ ПОСЕЛЕНИЕ»



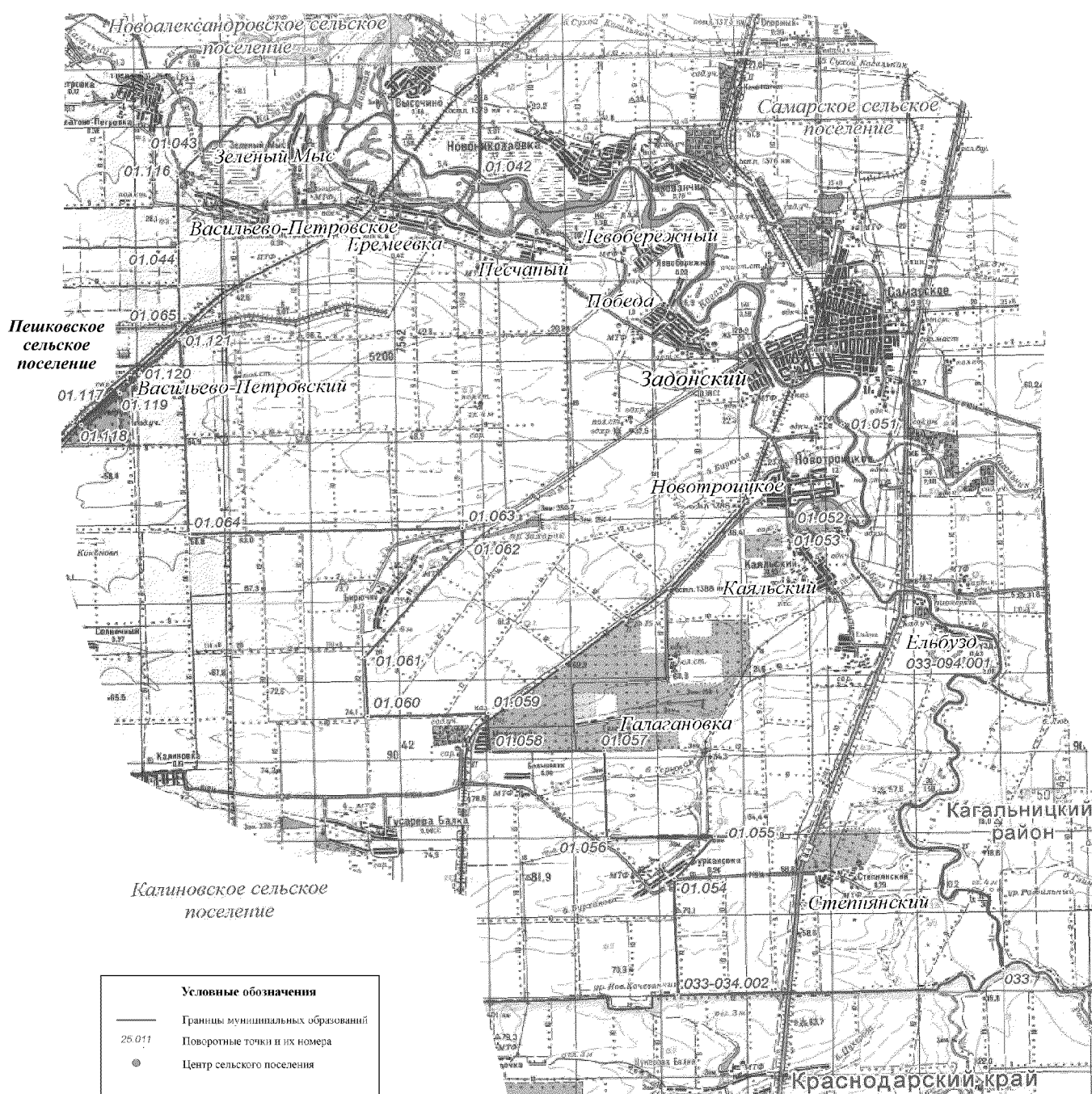
## Приложение 5

к Областному закону «О внесении изменений в Областной закон «Об установлении границ и наделении соответствующим статусом муниципального образования «Азовский район» и муниципальных образований в его составе»

## «Приложение 9

к Областному закону «Об установлении границ и наделении соответствующим статусом муниципального образования «Азовский район» и муниципальных образований в его составе»

### КАРТА-СХЕМА ГРАНИЦЫ МУНИЦИПАЛЬНОГО ОБРАЗОВАНИЯ «ЗАДОНСКОЕ СЕЛЬСКОЕ ПОСЕЛЕНИЕ»



## Приложение 6

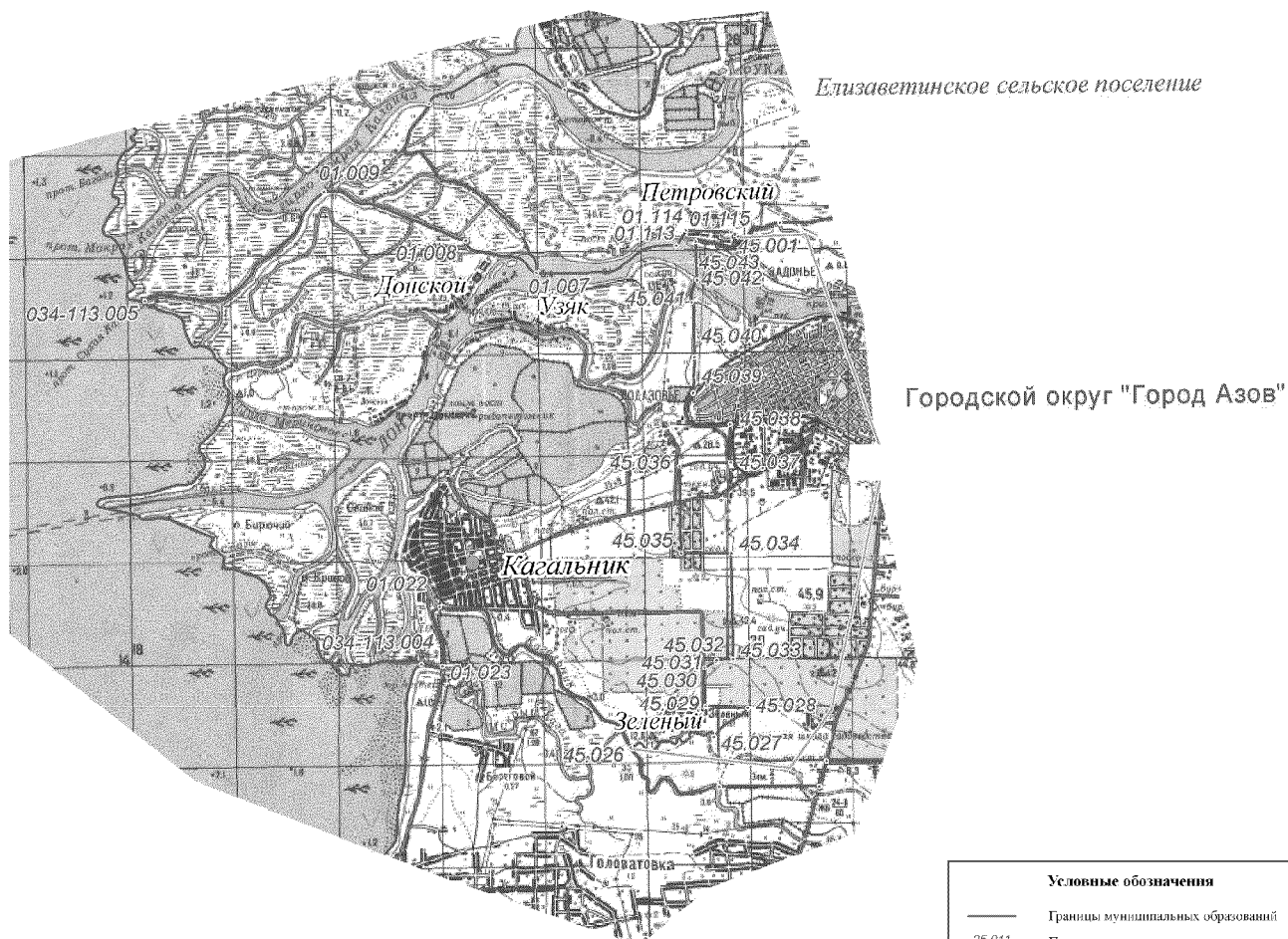
к Областному закону «О внесении изменений в Областной закон «Об установлении границ и наделении соответствующим статусом муниципального образования «Азовский район» и муниципальных образований в его составе»

## «Приложение 11

к Областному закону «Об установлении границ и наделении соответствующим статусом муниципального образования «Азовский район» и муниципальных образований в его составе»

### КАРТА-СХЕМА ГРАНИЦЫ МУНИЦИПАЛЬНОГО ОБРАЗОВАНИЯ «КАГАЛЬНИЦКОЕ СЕЛЬСКОЕ ПОСЕЛЕНИЕ»

*Рогожкинское сельское поселение*





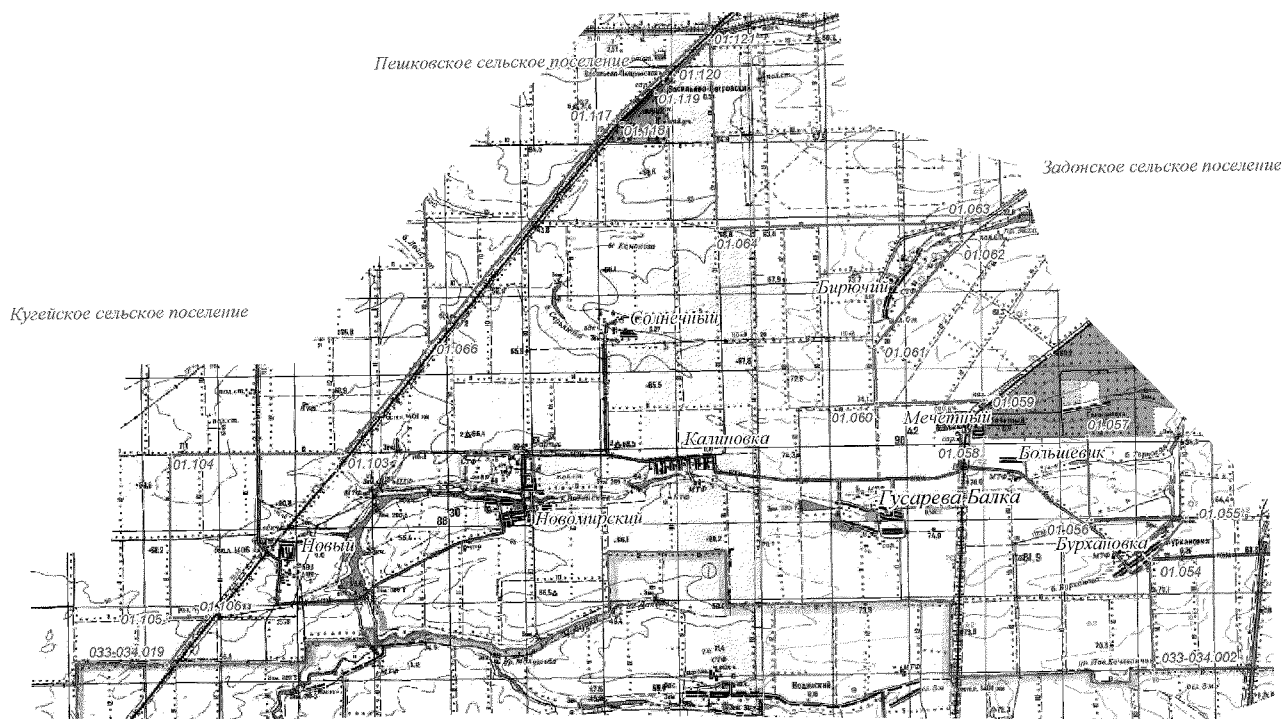
Приложение 7

к Областному закону «О внесении изменений в Областной закон «Об установлении границ и наделении соответствующим статусом муниципального образования «Азовский район» и муниципальных образований в его составе»

«Приложение 13

к Областному закону «Об установлении границ и наделении соответствующим статусом муниципального образования «Азовский район» и муниципальных образований в его составе»

**КАРТА-СХЕМА ГРАНИЦЫ МУНИЦИПАЛЬНОГО ОБРАЗОВАНИЯ  
«КАЛИНОВСКОЕ СЕЛЬСКОЕ ПОСЕЛЕНИЕ»**



Краснодарский край

Условные обозначения	
—	Границы муниципальных образований
25.011	Поворотные точки и их номера
●	Центр сельского поселения

».

## Приложение 8

к Областному закону «О внесении изменений в Областной закон «Об установлении границ и наделении соответствующим статусом муниципального образования «Азовский район» и муниципальных образований в его составе»

## «Приложение 15

к Областному закону «Об установлении границ и наделении соответствующим статусом муниципального образования «Азовский район» и муниципальных образований в его составе»

### КАРТА-СХЕМА ГРАНИЦЫ МУНИЦИПАЛЬНОГО ОБРАЗОВАНИЯ «КРАСНОСАДОВСКОЕ СЕЛЬСКОЕ ПОСЕЛЕНИЕ»

Городской округ  
"Город Батайск"



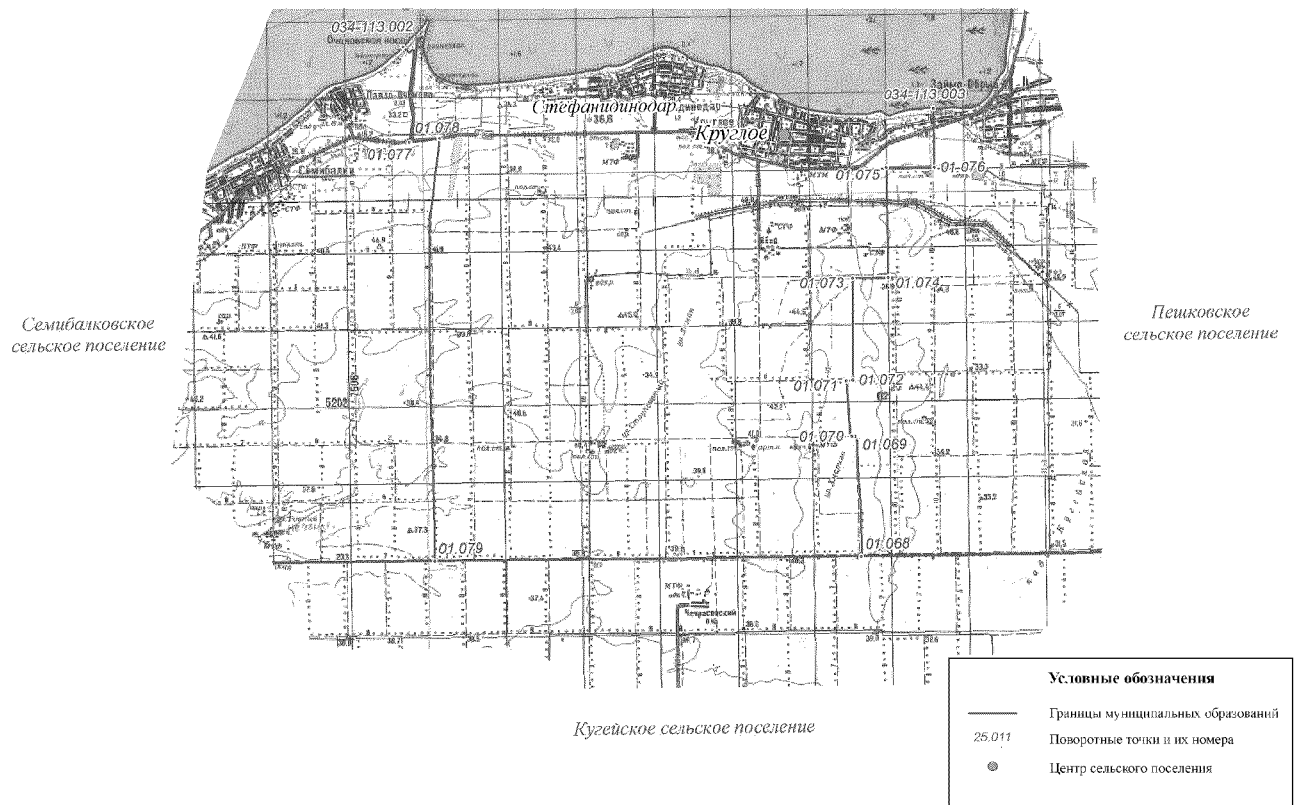
## Приложение 9

к Областному закону «О внесении изменений  
в Областной закон «Об установлении границ  
и наделении соответствующим статусом  
муниципального образования «Азовский район»  
и муниципальных образований в его составе»

## «Приложение 17

к Областному закону «Об установлении границ  
и наделении соответствующим статусом  
муниципального образования «Азовский район»  
и муниципальных образований в его составе»

### КАРТА-СХЕМА ГРАНИЦЫ МУНИЦИПАЛЬНОГО ОБРАЗОВАНИЯ «КРУГЛЯНСКОЕ СЕЛЬСКОЕ ПОСЕЛЕНИЕ»



».

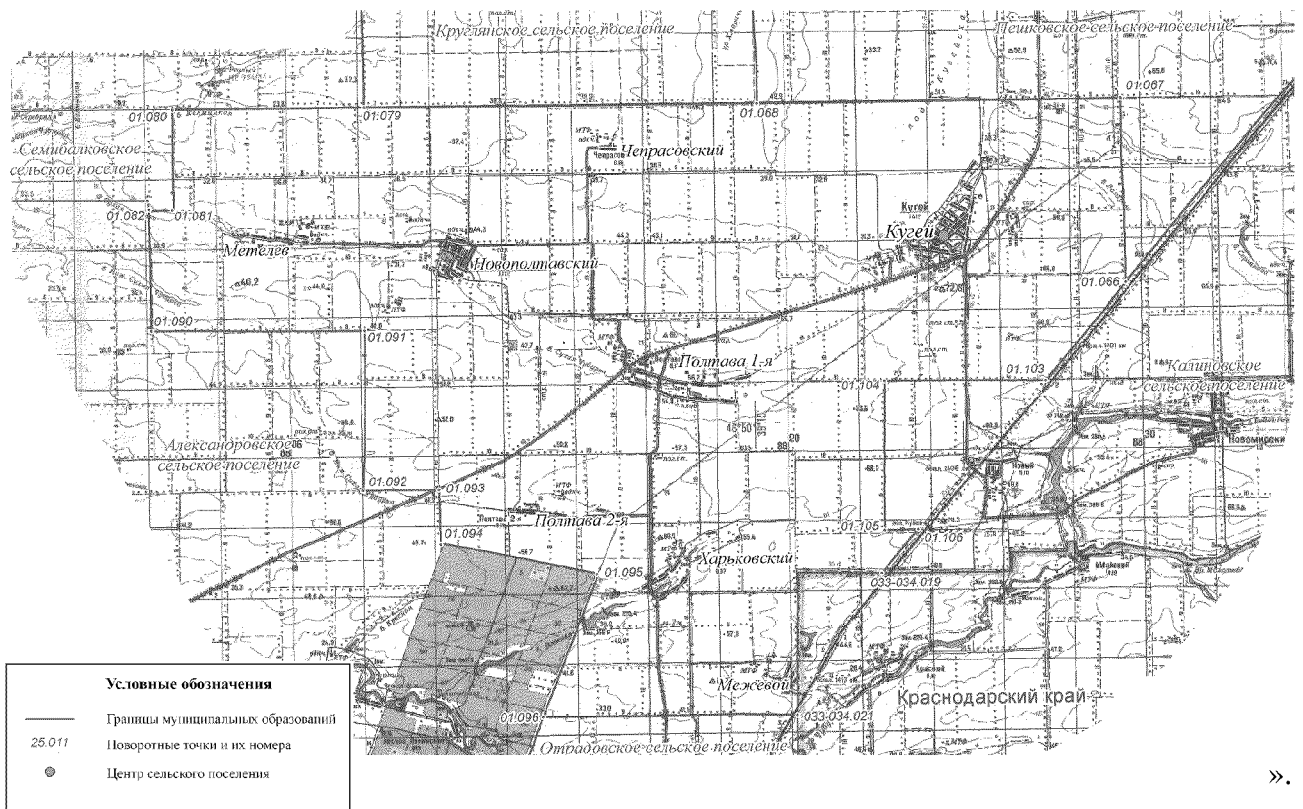
Приложение 10

к Областному закону «О внесении изменений в Областной закон «Об установлении границ и наделении соответствующим статусом муниципального образования «Азовский район» и муниципальных образований в его составе»

«Приложение 19

к Областному закону «Об установлении границ и наделении соответствующим статусом муниципального образования «Азовский район» и муниципальных образований в его составе»

**КАРТА-СХЕМА ГРАНИЦЫ МУНИЦИПАЛЬНОГО ОБРАЗОВАНИЯ  
«КУГЕЙСКОЕ СЕЛЬСКОЕ ПОСЕЛЕНИЕ»**



Приложение 11

к Областному закону «О внесении изменений в Областной закон «Об установлении границ и наделении соответствующим статусом муниципального образования «Азовский район» и муниципальных образований в его составе»

«Приложение 21

к Областному закону «Об установлении границ и наделении соответствующим статусом муниципального образования «Азовский район» и муниципальных образований в его составе»

**КАРТА-СХЕМА ГРАНИЦЫ МУНИЦИПАЛЬНОГО ОБРАЗОВАНИЯ  
«КУЛЕШОВСКОЕ СЕЛЬСКОЕ ПОСЕЛЕНИЕ»**



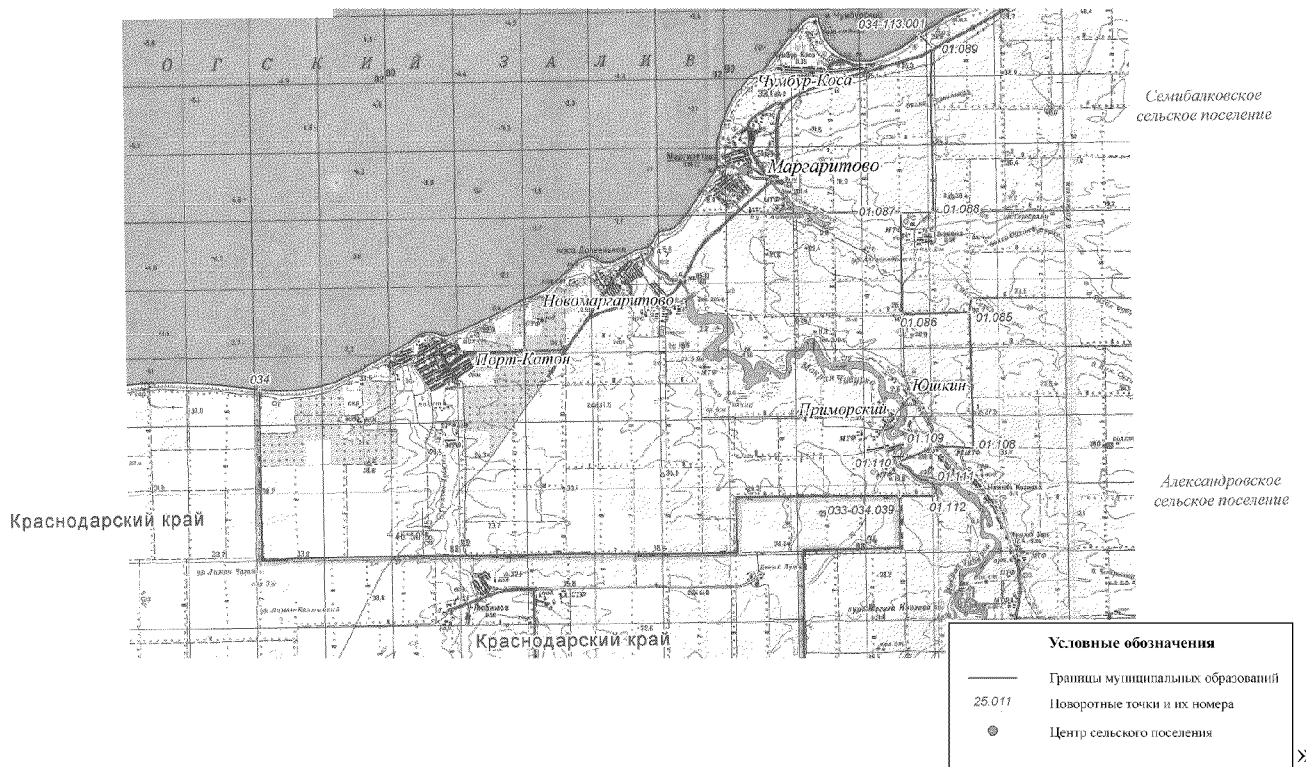
## Приложение 12

к Областному закону «О внесении изменений в Областной закон «Об установлении границ и наделении соответствующим статусом муниципального образования «Азовский район» и муниципальных образований в его составе»

## «Приложение 23

к Областному закону «Об установлении границ и наделении соответствующим статусом муниципального образования «Азовский район» и муниципальных образований в его составе»

### КАРТА-СХЕМА ГРАНИЦЫ МУНИЦИПАЛЬНОГО ОБРАЗОВАНИЯ «МАРГАРИТОВСКОЕ СЕЛЬСКОЕ ПОСЕЛЕНИЕ»



Приложение 13

к Областному закону «О внесении изменений в Областной закон «Об установлении границ и наделении соответствующим статусом муниципального образования «Азовский район» и муниципальных образований в его составе»

«Приложение 25

к Областному закону «Об установлении границ и наделении соответствующим статусом муниципального образования «Азовский район» и муниципальных образований в его составе»

**КАРТА-СХЕМА ГРАНИЦЫ МУНИЦИПАЛЬНОГО ОБРАЗОВАНИЯ  
«НОВОАЛЕКСАНДРОВСКОЕ СЕЛЬСКОЕ ПОСЕЛЕНИЕ»**



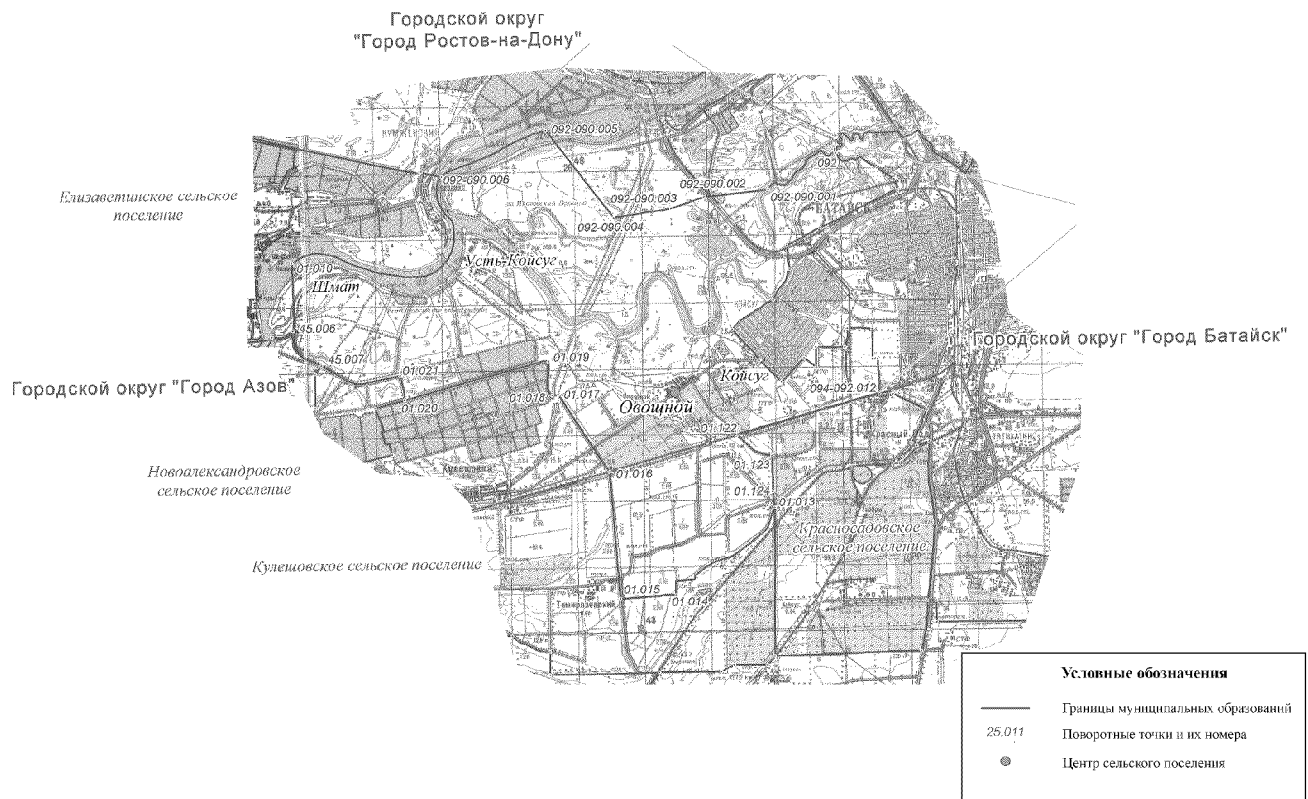
Приложение 14

к Областному закону «О внесении изменений в Областной закон «Об установлении границ и наделении соответствующим статусом муниципального образования «Азовский район» и муниципальных образований в его составе»

«Приложение 27

к Областному закону «Об установлении границ и наделении соответствующим статусом муниципального образования «Азовский район» и муниципальных образований в его составе»

**КАРТА-СХЕМА ГРАНИЦЫ МУНИЦИПАЛЬНОГО ОБРАЗОВАНИЯ  
«ОБИЛЬНЕНСКОЕ СЕЛЬСКОЕ ПОСЕЛЕНИЕ»**





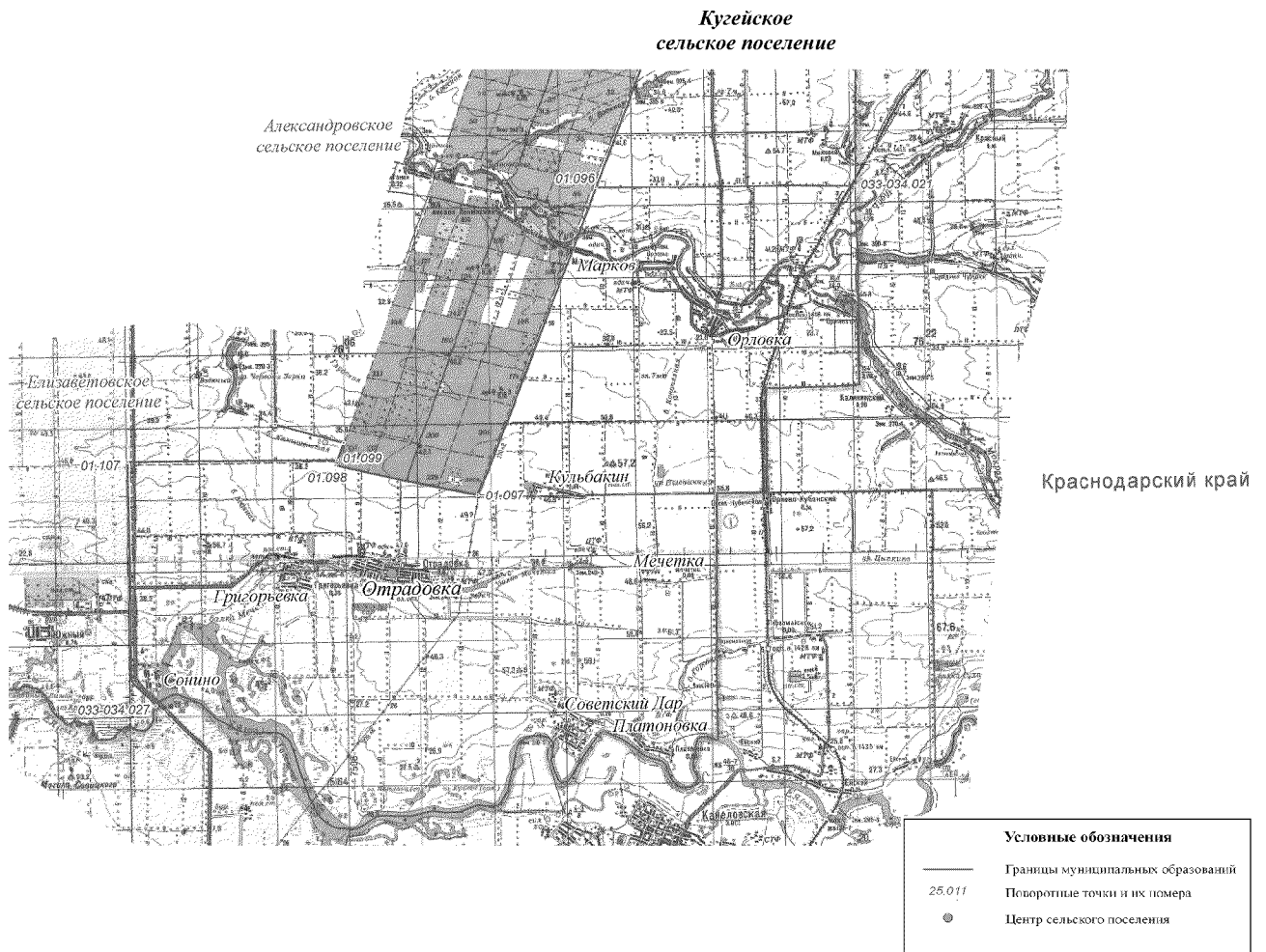
Приложение 15

к Областному закону «О внесении изменений  
в Областной закон «Об установлении границ  
и наделении соответствующим статусом  
муниципального образования «Азовский район»  
и муниципальных образований в его составе»

«Приложение 29

к Областному закону «Об установлении границ  
и наделении соответствующим статусом  
муниципального образования «Азовский район»  
и муниципальных образований в его составе»

**КАРТА-СХЕМА ГРАНИЦЫ МУНИЦИПАЛЬНОГО ОБРАЗОВАНИЯ  
«ОТРАДОВСКОЕ СЕЛЬСКОЕ ПОСЕЛЕНИЕ»**



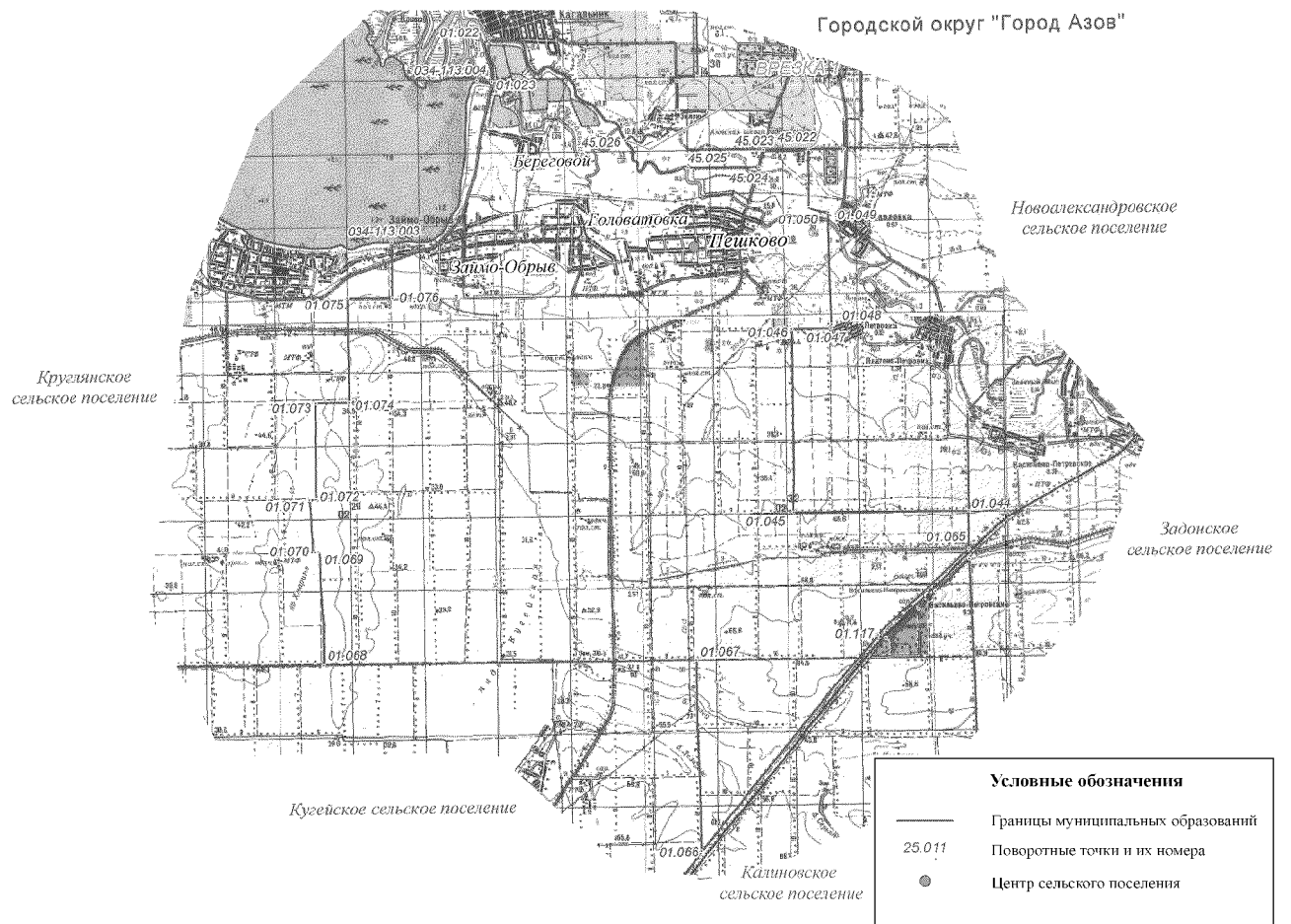
Приложение 16

к Областному закону «О внесении изменений в Областной закон «Об установлении границ и наделении соответствующим статусом муниципального образования «Азовский район» и муниципальных образований в его составе»

«Приложение 31

к Областному закону «Об установлении границ и наделении соответствующим статусом муниципального образования «Азовский район» и муниципальных образований в его составе»

**КАРТА-СХЕМА ГРАНИЦЫ МУНИЦИПАЛЬНОГО ОБРАЗОВАНИЯ  
«ПЕШКОВСКОЕ СЕЛЬСКОЕ ПОСЕЛЕНИЕ»**



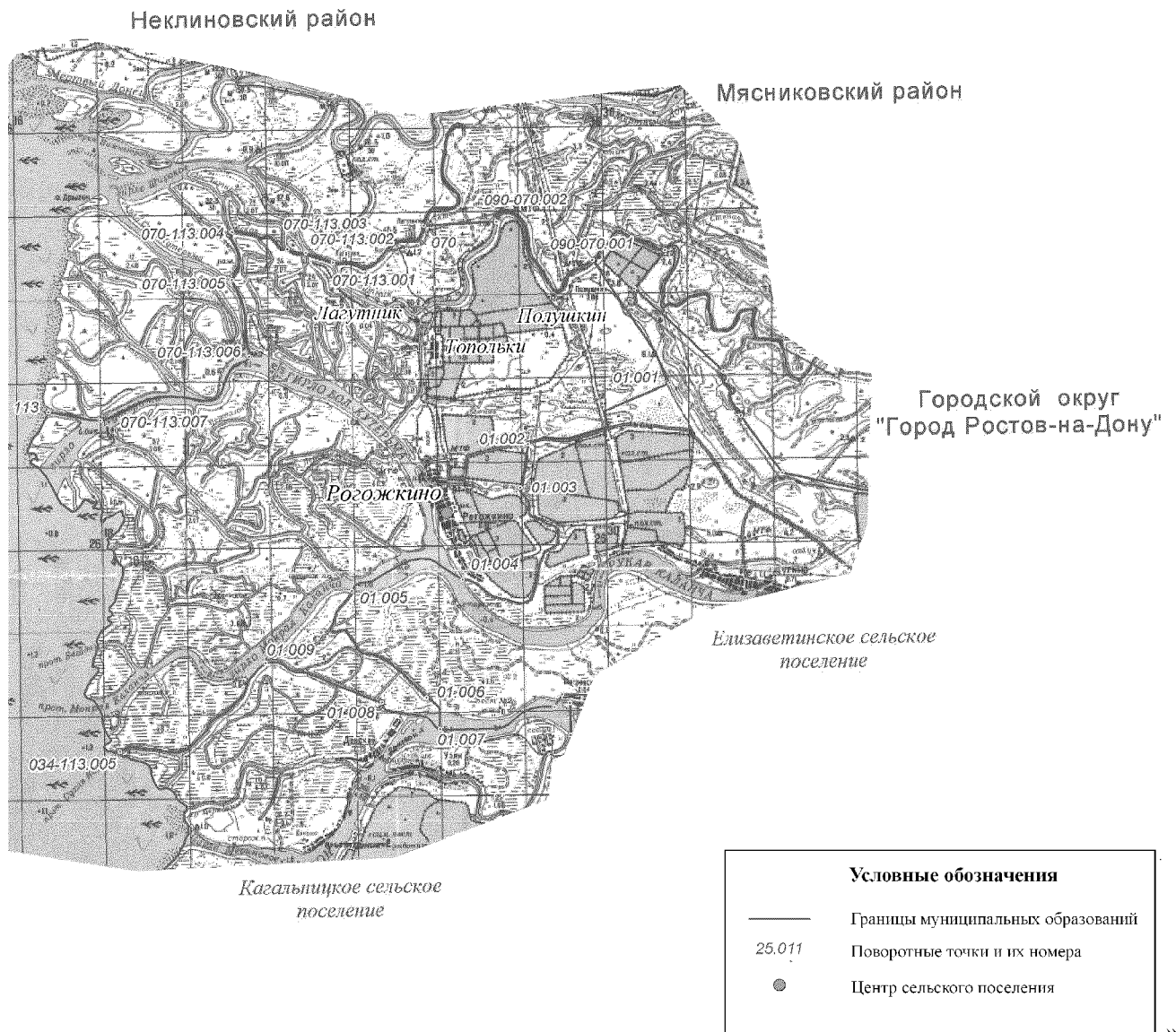
Приложение 17

к Областному закону «О внесении изменений в Областной закон «Об установлении границ и наделении соответствующим статусом муниципального образования «Азовский район» и муниципальных образований в его составе»

«Приложение 33

к Областному закону «Об установлении границ и наделении соответствующим статусом муниципального образования «Азовский район» и муниципальных образований в его составе»

**КАРТА-СХЕМА ГРАНИЦЫ МУНИЦИПАЛЬНОГО ОБРАЗОВАНИЯ  
«РОГОЖКИНСКОЕ СЕЛЬСКОЕ ПОСЕЛЕНИЕ»**



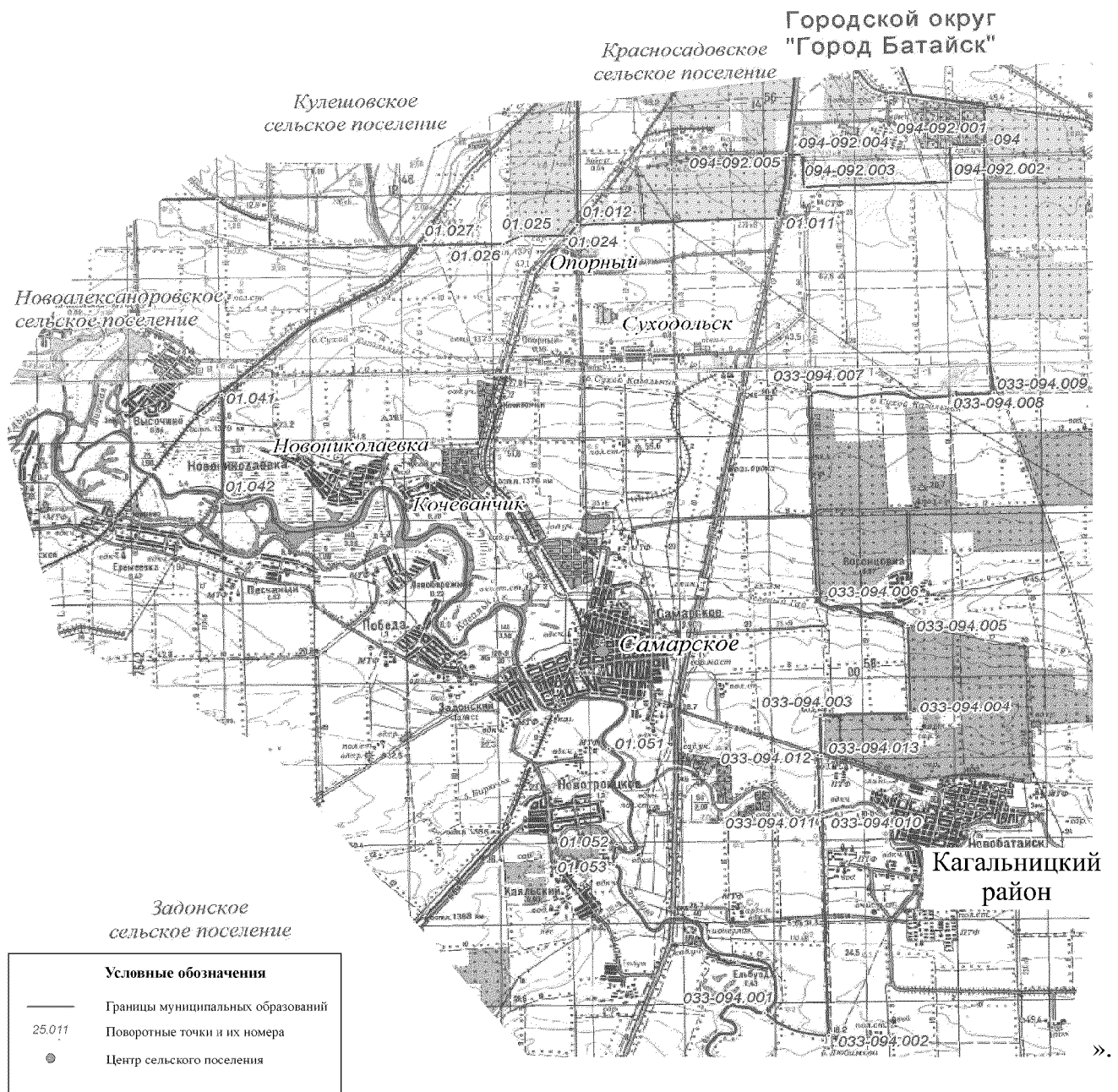
Приложение 18

к Областному закону «О внесении изменений в Областной закон «Об установлении границ и наделении соответствующим статусом муниципального образования «Азовский район» и муниципальных образований в его составе»

«Приложение 35

к Областному закону «Об установлении границ и наделении соответствующим статусом муниципального образования «Азовский район» и муниципальных образований в его составе»

**КАРТА-СХЕМА ГРАНИЦЫ МУНИЦИПАЛЬНОГО ОБРАЗОВАНИЯ  
«САМАРСКОЕ СЕЛЬСКОЕ ПОСЕЛЕНИЕ»**



Приложение 19

к Областному закону «О внесении изменений в Областной закон «Об установлении границ и наделении соответствующим статусом муниципального образования «Азовский район» и муниципальных образований в его составе»

«Приложение 37

к Областному закону «Об установлении границ и наделении соответствующим статусом муниципального образования «Азовский район» и муниципальных образований в его составе»

**КАРТА-СХЕМА ГРАНИЦЫ МУНИЦИПАЛЬНОГО ОБРАЗОВАНИЯ  
«СЕМИБАЛКОВСКОЕ СЕЛЬСКОЕ ПОСЕЛЕНИЕ»**

