

КОМИТЕТ ПО ОХРАНЕ ОБЪЕКТОВ КУЛЬТУРНОГО НАСЛЕДИЯ ПСКОВСКОЙ ОБЛАСТИ

ПРИКАЗ

от 30.07.2024 № 280
г. ПСКОВ

О включении выявленного объекта культурного наследия «Дом священника», 1905 г. (Псковская область, Гдовский район, деревня Кобылье Городище, д. 11) в единый государственный реестр объектов культурного наследия (памятников истории и культуры) народов Российской Федерации в качестве объекта культурного наследия регионального значения, утверждении границ и режима использования территории

В соответствии с пунктом 5 статьи 3.1, пунктами 2, 3 статьи 5.1 и статьей 18 Федерального закона от 25.06.2002 № 73-ФЗ «Об объектах культурного наследия (памятниках истории и культуры) народов Российской Федерации», подпунктом 3 пункта 2 статьи 6 Закона Псковской области от 10.05.1999 № 37-ОЗ «О государственной охране и использовании объектов культурного наследия (памятников истории и культуры) на территории Псковской области», пунктами 3.16 и 3.55 Положения о Государственном комитете Псковской области по охране объектов культурного наследия, утвержденного постановлением Администрации Псковской области от 01.11.2013 № 510, ПРИКАЗЫВАЮ:

1. Включить в единый государственный реестр объектов культурного наследия (памятников истории и культуры) народов Российской Федерации в качестве объекта культурного наследия регионального значения выявленный объект культурного наследия «Дом священника», 1905 г. (Псковская область, Гдовский район, деревня Кобылье Городище, д. 11).

2. Утвердить границы территории объекта культурного наследия регионального значения «Дом священника», 1905 г. (Псковская область, Гдовский район, деревня Кобылье Городище, д. 11) согласно приложению № 1 к настоящему приказу.

3. Утвердить режим использования территории объекта культурного наследия регионального значения «Дом священника», 1905 г. (Псковская область, Гдовский район, деревня Кобылье Городище, д. 11) согласно приложению № 2 к настоящему приказу.

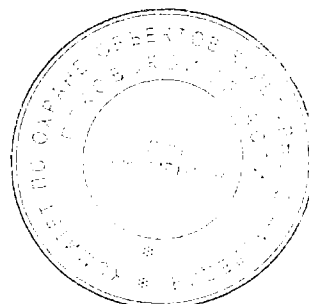
4. Отделу учета объектов культурного наследия обеспечить внесение сведений об объекте культурного наследия регионального значения в единый государственный реестр объектов культурного наследия (памятников истории и культуры) народов Российской Федерации.

5. Настоящий приказ вступает в силу со дня его подписания.

6. Контроль за исполнением настоящего приказа возложить на начальника отдела учета объектов культурного наследия Федорову С.В.

Врио председателя Комитета по охране
объектов культурного наследия
Псковской области


Прохоренкова Я.Н.



А.А.Заруцкий



С.В.Федорова
29-94-44 (доб. 109)

Схема границ территории
выявленного объекта культурного наследия
"Дом священника", 1905 г.
(Псковская область, Гдовский район, деревня Кобылье
Городище, д. 11)



М 1:500

УСЛОВНЫЕ ОБОЗНАЧЕНИЯ

-  Границы территории с характерными (поворотными) точками объекта культурного наследия регионального значения "Дом священника", 1905 г.
-  Объект культурного наследия регионального значения "Дом священника", 1905 г.

Описание границ

территории объекта культурного наследия регионального значения
«Дом священника», 1905 г. (Псковская область, Гдовский район, деревня
Кобылье Городище, д. 11)

Границы территории объекта культурного наследия регионального значения «Дом священника», 1905 г. проходят:

от исходной точки 1 в юго-восточном направлении 0,88 м по внешнему контуру стены здания до точки 2 (точки 1, 2);

далее от точки 2 в юго-западном направлении 0,20 м по внешнему контуру стены здания до точки 3 (точки 2, 3);

далее от точки 3 в юго-восточном направлении 5,70 м по внешнему контуру стены здания до точки 4 (точки 3, 4);

далее от точки 4 в северо-восточном направлении 1,93 м по внешнему контуру стены здания до точки 5 (точки 4, 5);

далее от точки 5 в юго-восточном направлении 2,11 м по внешнему контуру стены здания до точки 6 (точки 5, 6);

далее от точки 6 в юго-западном направлении 1,93 м по внешнему контуру стены здания до точки 7 (точки 6, 7);

далее от точки 7 в юго-восточном направлении 5,23 м по внешнему контуру стены здания до точки 8 (точки 7, 8);

далее от точки 8 в северо-восточном направлении 0,20 м по внешнему контуру стены здания до точки 9 (точки 8, 9);

далее от точки 9 в юго-восточном направлении 0,88 м по внешнему контуру стен здания до точки 10 (точки 9, 10);

далее от точки 10 в юго-западном направлении 0,87 м по внешнему контуру стены здания до точки 11 (точки 10, 11);

далее от точки 11 в северо-западном направлении 0,20 м по внешнему контуру стены здания до точки 12 (точки 11, 12);

далее от точки 12 в юго-западном направлении 11,05 м по внешнему контуру стены здания до точки 13 (точки 12, 13);

далее от точки 13 в юго-восточном направлении 0,20 м
по внешнему контуру стены здания до точки 14 (точки 13, 14);
далее от точки 14 в юго-западном направлении 0,80 м
по внешнему контуру стены здания до точки 15 (точки 14, 15);
далее от точки 15 в северо-западном направлении 1,00 м
по внешнему контуру стены здания до точки 16 (точки 15, 16);
далее от точки 16 в северо-восточном направлении 0,20 м
по внешнему контуру стены здания до точки 17 (точки 16, 17);
далее от точки 17 в северо-западном направлении 13,03 м
по внешнему контуру стены здания до точки 18 (точки 17, 18);
далее от точки 18 в юго-западном направлении 0,20 м
по внешнему контуру стены здания до точки 19 (точки 18, 19);
далее от точки 19 в северо-западном направлении 1,00 м
по внешнему контуру стены здания до точки 20 (точки 19, 20);
далее от точки 20 в северо-восточном направлении 0,82 м
по внешнему контуру стены здания до точки 21 (точки 20, 21);
далее от точки 21 в юго-восточном направлении 0,20 м
по внешнему контуру стены здания до точки 22 (точки 21, 22);
далее от точки 22 в северо-восточном направлении 11,06 м
по внешнему контуру стен здания до точки 23 (точки 22, 23);
далее от точки 23 в северо-западном направлении 0,20 м
по внешнему контуру стены здания до точки 24 (точки 23, 24);
далее от точки 24 в северо-восточном направлении 0,88 м
по внешнему контуру стены здания до исходной точки 1 (точки 24 - 1).

Площадь территории: 185 кв.м.

Перечень координат
характерных точек границ территории объекта культурного наследия
регионального значения «Дом священника», 1905 г. (Псковская область,
Гдовский район, деревня Кобылье Городище, д. 11)

Номер характерной (поворотной) точки	Система координат - МСК-60 Метод определения координат - аналитический, средняя квадратическая погрешность положения характерной (поворотной) точки $M_t = 0,1$ м	
	X	Y
1	553 643,90	1 232 375,56
2	553 643,73	1 232 376,42
3	553 643,53	1 232 376,38
4	553 642,48	1 232 381,98
5	553 644,38	1 232 382,34
6	553 643,99	1 232 384,41
7	553 642,09	1 232 384,06
8	553 641,13	1 232 389,20
9	553 641,33	1 232 389,24
10	553 641,16	1 232 390,10
11	553 640,30	1 232 389,94
12	553 640,33	1 232 389,74
13	553 629,47	1 232 387,71
14	553 629,43	1 232 387,91
15	553 628,64	1 232 387,76
16	553 628,82	1 232 386,78
17	553 629,01	1 232 386,81
18	553 631,41	1 232 374,00
19	553 631,22	1 232 373,96
20	553 631,42	1 232 372,98

21	553 632,22	1 232 373,15
22	553 632,17	1 232 373,34
23	553 643,00	1 232 375,57
24	553 643,04	1 232 375,38
1	553 643,90	1 232 375,56

Приложение № 2
к приказу Комитета по охране объектов
культурного наследия Псковской области
от «30» 07 2024 № 280

Режим

использования территории объекта культурного наследия регионального значения «Дом священника», 1905 г. (Псковская область, Гдовский район, деревня Кобылье Городище, д. 11)

В границах территории объекта культурного наследия регионального значения «Дом священника», 1905 г.:

разрешается:

реставрация, консервация, ремонт, приспособление объекта культурного наследия для современного использования;

ведение хозяйственной деятельности, не противоречащей требованиям обеспечения сохранности объекта культурного наследия и позволяющей обеспечить функционирование объекта культурного наследия в современных условиях;

запрещается:

строительство объектов капитального строительства и увеличение объемно-пространственных характеристик существующих на территории памятника объектов капитального строительства;

проведение землеустроительных, земляных, строительных, мелиоративных, хозяйственных и иных работ, за исключением работ по сохранению объекта культурного наследия или его отдельных элементов, сохранению историко-градостроительной или природной среды объекта культурного наследия;

прокладка инженерных коммуникаций надземным и наземным способом.