

КОМИТЕТ ПО ОХРАНЕ ОБЪЕКТОВ КУЛЬТУРНОГО НАСЛЕДИЯ ПСКОВСКОЙ ОБЛАСТИ

ПРИКАЗ

от 26.03.2024 № 107
г. ПСКОВ

Об утверждении границ территории объекта культурного наследия регионального значения «Дом жилой», XIX в., расположенного по адресу: Псковская область, Порховский район, г. Порхов, улица К.Маркса, 33

На основании Федерального закона от 25.06.2002 № 73-ФЗ «Об объектах культурного наследия (памятниках истории и культуры) народов Российской Федерации», Закона Псковской области от 10.05.1999 № 37-ОЗ «О государственной охране и использовании объектов культурного наследия (памятников истории и культуры) на территории Псковской области», в соответствии с пунктом 3.16 Положения о Комитете по охране объектов культурного наследия Псковской области, утвержденного постановлением Администрации Псковской области от 01.11.2013 № 510, ПРИКАЗЫВАЮ:

1. Утвердить описание и перечень координат характерных (поворотных) точек границ территории объекта культурного наследия регионального значения «Дом жилой», XIX в., расположенного по адресу: Псковская область, Порховский район, г. Порхов, улица К.Маркса, 33, согласно приложению № 1 к настоящему приказу.

2. Утвердить схему границ территории объекта культурного наследия регионального значения «Дом жилой», XIX в., расположенного по адресу: Псковская область, Порховский район, г. Порхов, улица К.Маркса, 33, согласно приложению № 2 к настоящему приказу.

3. Утвердить режим использования территории объекта культурного наследия регионального значения «Дом жилой», XIX в., расположенного по адресу: Псковская область, Порховский район, г. Порхов, улица К.Маркса, 33, согласно приложению № 3 к настоящему приказу.

4. Отделу учета объектов культурного наследия обеспечить:

1) опубликование (размещение) настоящего приказа в сетевом издании «Нормативные правовые акты Псковской области» (pravo.pskov.ru);

2) направление сведений о границах территории объекта культурного наследия, об ограничениях использования объекта недвижимого имущества, находящегося в границах территории объекта культурного наследия, в федеральный орган исполнительной власти, уполномоченный Правительством Российской Федерации на осуществление государственного кадастрового учета, государственной регистрации прав, ведение Единого государственного реестра недвижимости и предоставление сведений, содержащихся в Едином государственном реестре недвижимости.


5. Настоящий приказ вступает в силу со дня его подписания.

6. Контроль за исполнением настоящего приказа возложить на начальника отдела учета объектов культурного наследия Федорову С.В.

Председатель Комитета по охране
объектов культурного наследия
Псковской области

Наливки И.В.

В.А.Нэдик



С.В.Федорова
29-94-44 (доб. 109)

Приложение № 1
к приказу Комитета по охране объектов
культурного наследия Псковской области
от « 16 » 03 2024 г. № 104

Описание границ
территории объекта культурного наследия регионального значения
«Дом жилой», XIX в., расположенного по адресу: Псковская область,
Порховский район, г. Порхов, улица К.Маркса, 33

Границы территории объекта культурного наследия регионального значения «Дом жилой», XIX в. проходят:

от точки 1 в северо-восточном направлении 19,23 м через точки 2 и 3 вдоль забора до угла кадастрового участка 60:17:0010133:29/1 до точки 4 (точки 1 - 4);

далее от точки 4 в юго-восточном направлении 15,09 м по западной границе кадастрового участка 60:17:0010133:29/1 до точки 5 (точки 4, 5);

далее от точки 5 в юго-западном направлении 18,55 м от угла кадастрового участка 60:17:0010133:29/1 до угла кадастрового участка 60:17:0010133:29/3 до точки 6 (точки 5, 6);

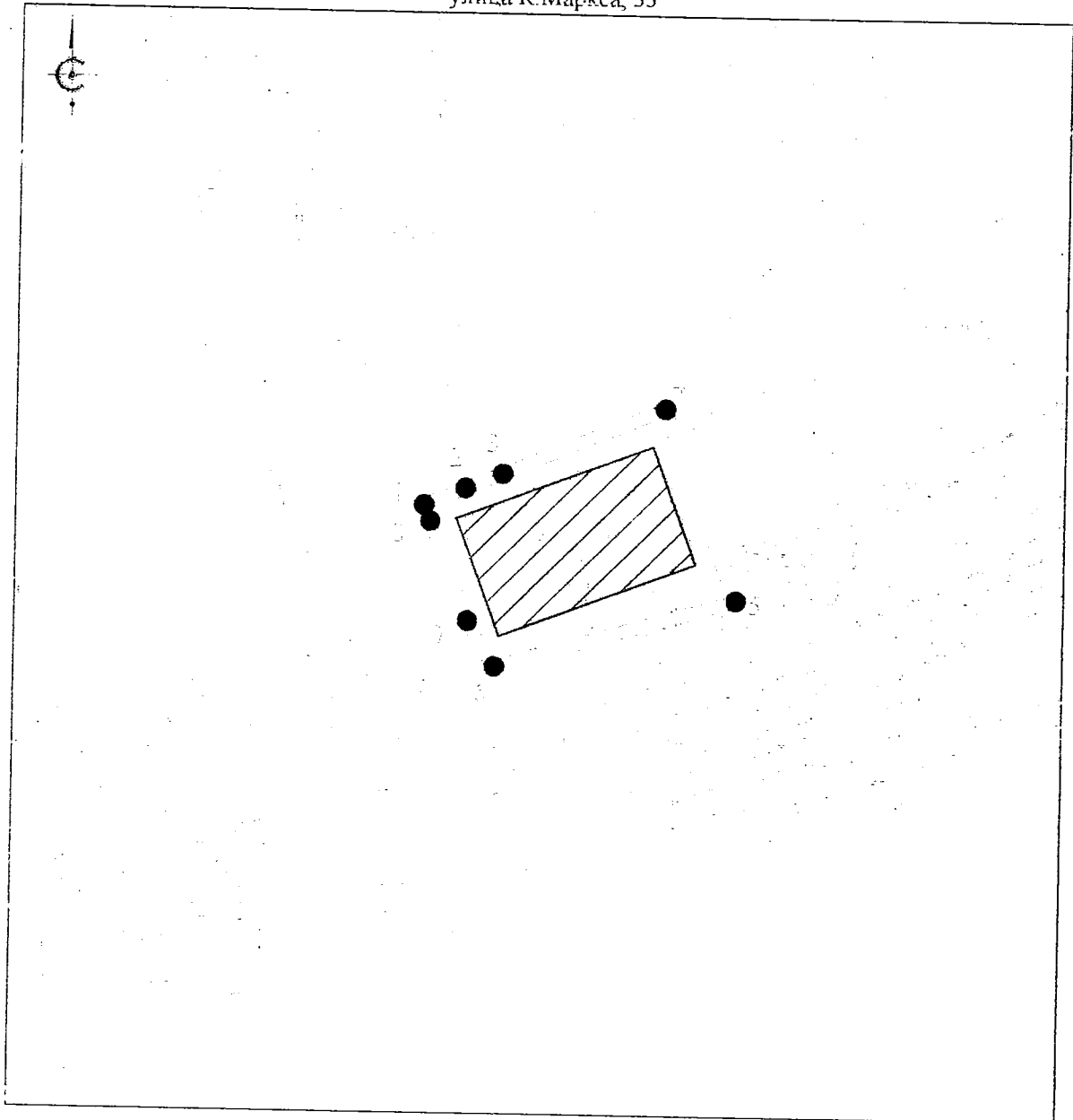
далее от точки 6 в северо-западном направлении 13,05 м через точки 7 и 8 по восточной границе кадастрового участка 60:17:0010133:29/3 до исходной точки 1 (точки 6 - 1).

Площадь территории: 268 кв.м.

Перечень координат
характерных (поворотных) точек границ территории объекта культурного
наследия регионального значения «Дом жилой», XIX в., расположенного
по адресу: Псковская область, Порховский район, г. Порхов, улица
К.Маркса, 33



Номер характерной (поворотной) точки	Система координат - МСК-60 Метод определения координат - аналитический, средняя квадратическая погрешность положения характерной (поворотной) точки $M_t = 0,1$ м	
	X	Y
1	493 856,24	2 167 646,72
2	493 857,17	2 167 649,89
3	493 857,95	2 167 652,74
4	493 861,59	2 167 665,20
5	493 846,98	2 167 668,99
6	493 843,85	2 167 650,71
7	493 847,42	2 167 649,06
8	493 855,02	2 167 647,05
1	493 856,24	2 167 646,72

Схема границ территории
объекта культурного наследия регионального значения
"Дом жилой", XIX в.,
расположенного по адресу: Псковская область, Порховский район, г. Порхов,
улица К.Маркса, 33



М 1:500

УСЛОВНЫЕ ОБОЗНАЧЕНИЯ

-  Границы территории с характерными (поворотными) точками объекта культурного наследия регионального значения "Дом жилой", XIX в.
-  Объект культурного наследия регионального значения "Дом жилой", XIX в.

Приложение № 3
к приказу Комитета по охране объектов
культурного наследия Псковской области
от «16» 03 2024 г. № 107

Режим использования

территории объекта культурного наследия регионального значения
«Дом жилой», XIX в., расположенного по адресу: Псковская область,
Порховский район, г. Порхов, улица К.Маркса, 33

В границах территории объекта культурного наследия регионального значения «Дом жилой», XIX в.:

разрешается:

реставрация, консервация, ремонт, приспособление объекта культурного наследия для современного использования;

ведение хозяйственной деятельности, не противоречащей требованиям обеспечения сохранности объекта культурного наследия и позволяющей обеспечить функционирование объекта культурного наследия в современных условиях;

запрещается:

строительство объектов капитального строительства и увеличение объемно-пространственных характеристик существующих на территории памятника объектов капитального строительства;

проведение земляных, строительных, мелиоративных, хозяйственных и иных работ, за исключением работ по сохранению объекта культурного наследия или его отдельных элементов, сохранению историко-градостроительной или природной среды объекта культурного наследия;

прокладка инженерных коммуникаций надземным и наземным способом.