



КОМИТЕТ ПО ОХРАНЕ ОБЪЕКТОВ КУЛЬТУРНОГО НАСЛЕДИЯ ПСКОВСКОЙ ОБЛАСТИ

ПРИКАЗ

от 26.03.2024 № 110
г. ПСКОВ

Об утверждении границ территории объекта культурного наследия регионального значения «Дом жилой», XIX в., расположенного по адресу: Псковская область, Порховский район, город Порхов, улица Новгородская, 1

На основании Федерального закона от 25.06.2002 № 73-ФЗ «Об объектах культурного наследия (памятниках истории и культуры) народов Российской Федерации», Закона Псковской области от 10.05.1999 № 37-ОЗ «О государственной охране и использовании объектов культурного наследия (памятников истории и культуры) на территории Псковской области», в соответствии с пунктом 3.16 Положения о Комитете по охране объектов культурного наследия Псковской области, утвержденного постановлением Администрации Псковской области от 01.11.2013 № 510, ПРИКАЗЫВАЮ:

1. Утвердить описание и перечень координат характерных (поворотных) точек границ территории объекта культурного наследия регионального значения «Дом жилой», XIX в., расположенного по адресу:

Псковская область, Порховский район, город Порхов, улица Новгородская, 1, согласно приложению № 1 к настоящему приказу.

2. Утвердить схему границ территории объекта культурного наследия регионального значения «Дом жилой», XIX в., расположенного по адресу: Псковская область, Порховский район, город Порхов, улица Новгородская, 1, согласно приложению № 2 к настоящему приказу.

3. Утвердить режим использования территории объекта культурного наследия регионального значения «Дом жилой», XIX в., расположенного по адресу: Псковская область, Порховский район, город Порхов, улица Новгородская, 1, согласно приложению № 3 к настоящему приказу.

4. Отделу учета объектов культурного наследия обеспечить:

1) опубликование (размещение) настоящего приказа в сетевом издании «Нормативные правовые акты Псковской области» (pravo.pskov.ru);

2) направление сведений о границах территории объекта культурного наследия, об ограничениях использования объекта недвижимого имущества, находящегося в границах территории объекта культурного наследия, в федеральный орган исполнительной власти, уполномоченный Правительством Российской Федерации на осуществление государственного кадастрового учета, государственной регистрации прав, ведение Единого государственного реестра недвижимости и предоставление сведений, содержащихся в Едином государственном реестре недвижимости.

5. Настоящий приказ вступает в силу со дня его подписания.

6. Контроль за исполнением настоящего приказа возложить на начальника отдела учета объектов культурного наследия Федорову С.В.

Председатель Комитета по охране
объектов культурного наследия
Псковской области

В.А.Нэдик

Наливко И.В.

С.В.Федорова
29-94-44 (доб. 109)

Приложение № 1
к приказу Комитета по охране объектов
культурного наследия Псковской области
от «16» 03 2024 г. № 110

Описание границ

территории объекта культурного наследия регионального значения
«Дом жилой», XIX в., расположенного по адресу: Псковская область,
Порховский район, город Порхов, улица Новгородская, 1

Границы территории объекта культурного наследия регионального значения «Дом жилой», XIX в. проходят:

от точки 1 в северо-западном направлении 15,25 м по северо-восточной границе кадастрового участка: 60:17:0010109:14 до точки 2 (точки 1, 2);

далее от точки 2 в юго-западном направлении 37,94 м через точки 3, 4, 5 и 6 по северо-западной границе кадастрового участка: 60:17:0010109:14 до точки 7 (точки 2 - 7);

далее от точки 7 в юго-восточном направлении 9,69 м через точки 8, 9 и 10 по юго-западной границе кадастрового участка: 60:17:0010109:14 до точки 11 (точки 7 - 11);

далее от точки 11 в северо-восточном направлении 1,11 м по юго-восточной границе кадастрового участка: 60:17:0010109:14 до точки 12 (точки 11, 12);

далее от точки 12 в юго-восточном направлении 16,1 м через точку 13 по юго-западной границе кадастрового участка: 60:17:0010109:14 до точки 14 (точки 12 -14);

далее от точки 14 в северо-восточном направлении 9,32 м по юго-восточной границе кадастрового участка: 60:17:0010109:14 до точки 15 (точки 14, 15);

далее от точки 15 в северо-западном направлении 1,66 м по северо-восточной границе кадастрового участка: 60:17:0010109:14 до точки 16 (точки 15, 16);


далее от точки 16 в северо-восточном направлении 28,77 м по юго-восточной границе кадастрового участка: 60:17:0010109:14 до исходной точки 1 (точки 16 -1).

Площадь территории: 778 кв.м.

Перечень координат
характерных (поворотных) точек границ территории объекта культурного
наследия регионального значения «Дом жилой», XIX в., расположенного
по адресу: Псковская область, Порховский район, город Порхов, улица
Новгородская, 1



Номер характерной (поворотной) точки	Система координат - МСК-60 Метод определения координат - аналитический, средняя квадратическая погрешность положения характерной (поворотной) точки $M_t = 0,1$ м	
	X	Y
1	495 222,50	2 167 450,09
2	495 230,44	2 167 437,07
3	495 220,16	2 167 431,27
4	495 211,11	2 167 426,58
5	495 204,11	2 167 422,38
6	495 202,44	2 167 421,40
7	495 197,47	2 167 418,32
8	495 195,51	2 167 421,64
9	495 194,96	2 167 422,60
10	495 193,42	2 167 422,60
11	495 192,04	2 167 425,46
12	495 192,79	2 167 426,28
13	495 187,74	2 167 435,81
14	495 185,24	2 167 440,49
15	495 193,55	2 167 444,70
16	495 194,53	2 167 443,36
1	495 222,50	2 167 450,09

Схема границ территории
объекта культурного наследия регионального значения
«Дом жилой», XIX в., расположенного по адресу:
Псковская область, Порховский район, город Порхов, улица Новгородская, 1



М 1:1000

УСЛОВНЫЕ ОБОЗНАЧЕНИЯ

-  Границы территории с характерными (поворотными) точками объекта культурного наследия
-  Объект культурного наследия регионального значения «Дом жилой», XIX в.

Приложение № 3
к приказу Комитета по охране объектов
культурного наследия Псковской области
от « 16 » 03 2024 г. № 110

Режим использования

территории объекта культурного наследия регионального значения
«Дом жилой», XIX в., расположенного по адресу: Псковская область,
Порховский район, город Порхов, улица Новгородская, 1

В границах территории объекта культурного наследия регионального значения «Дом жилой», XIX в:

разрешается:

реставрация, консервация, ремонт, приспособление объекта культурного наследия для современного использования;

ведение хозяйственной деятельности, не противоречащей требованиям обеспечения сохранности объекта культурного наследия и позволяющей обеспечить функционирование объекта культурного наследия в современных условиях;

запрещается:

строительство объектов капитального строительства и увеличение объемно-пространственных характеристик существующих на территории памятника объектов капитального строительства;

проведение земляных, строительных, мелиоративных, хозяйственных и иных работ, за исключением работ по сохранению объекта культурного наследия или его отдельных элементов, сохранению историко-градостроительной или природной среды объекта культурного наследия;

прокладка инженерных коммуникаций надземным и наземным способом.