

КОМИТЕТ ПО ОХРАНЕ ОБЪЕКТОВ КУЛЬТУРНОГО НАСЛЕДИЯ ПСКОВСКОЙ ОБЛАСТИ

ПРИКАЗ

от 26.03.2024 № 104
г. ПСКОВ

Об утверждении границ территории объекта культурного наследия регионального значения «Приют», 1877 г., расположенного по адресу: Псковская область, Порховский район, г. Порхов, пр. Ленина, 7

На основании Федерального закона от 25.06.2002 № 73-ФЗ «Об объектах культурного наследия (памятниках истории и культуры) народов Российской Федерации», Закона Псковской области от 10.05.1999 № 37-ОЗ «О государственной охране и использовании объектов культурного наследия (памятников истории и культуры) на территории Псковской области», в соответствии с пунктом 3.16 Положения о Комитете по охране объектов культурного наследия Псковской области, утвержденного постановлением Администрации Псковской области от 01.11.2013 № 510, ПРИКАЗЫВАЮ:

1. Утвердить описание и перечень координат характерных (поворотных) точек границ территории объекта культурного наследия регионального значения «Приют», 1877 г., расположенного по адресу:

2. Утвердить схему границ территории объекта культурного наследия регионального значения «Приют», 1877 г., расположенного по адресу: Псковская область, Порховский район, г. Порхов, пр. Ленина, 7, согласно приложению № 2 к настоящему приказу.

3. Утвердить режим использования территории объекта культурного наследия регионального значения «Приют», 1877 г., расположенного по адресу: Псковская область, Порховский район, г. Порхов, пр. Ленина, 7, согласно приложению № 3 к настоящему приказу.

4. Отделу учета объектов культурного наследия обеспечить:

1) опубликование (размещение) настоящего приказа в сетевом издании «Нормативные правовые акты Псковской области» (pravo.pskov.ru);

2) направление сведений о границах территории объекта культурного наследия, об ограничениях использования объекта недвижимого имущества, находящегося в границах территории объекта культурного наследия, в федеральный орган исполнительной власти, уполномоченный Правительством Российской Федерации на осуществление государственного кадастрового учета, государственной регистрации прав, ведение Единого государственного реестра недвижимости и предоставление сведений, содержащихся в Едином государственном реестре недвижимости.

5. Настоящий приказ вступает в силу со дня его подписания.

6. Контроль за исполнением настоящего приказа возложить на начальника отдела учета объектов культурного наследия Федорову С.В.

Председатель Комитета по охране
объектов культурного наследия
Псковской области

Наливки И.В.

В.А.Нэдик



С.В.Федорова
29-94-44 (доб. 109)

Приложение № 1
к приказу Комитета по охране объектов
культурного наследия Псковской области
от « 26 » 03 2024 г. № 104

Описание границ
территории объекта культурного наследия регионального значения
«Приют», 1877 г., расположенного по адресу: Псковская область,
Порховский район, г. Порхов, пр. Ленина, 7

Границы территории объекта культурного наследия регионального значения «Дом жилой», XIX в. проходят:

от точки 1 в северо-восточном направлении 21,79 м по западной границе кадастрового участка 60:17:0010119:5 до точки 2 (точки 1, 2);

далее от точки 2 в юго-восточном направлении 24,87 м по восточной границе кадастрового участка 60:17:0010119:5 до точки 3 (точки 2, 3);

далее от точки 3 в юго-западном направлении 6,93 м по восточной границе кадастрового участка 60:17:0010119:5 до точки 4 (точки 3, 4);

далее от точки 4 в юго-восточном направлении 10,91 м по восточной границе кадастрового участка 60:17:0010119:5 до точки 5 (точки 4, 5);

далее от точки 5 в юго-западном направлении 28,58 м через точку 6 по восточной границе кадастрового участка 60:17:0010119:5 до точки 7 (точки 5 - 7);

далее от точки 7 в северо-западном направлении 0,73 м по южной границе кадастрового участка 60:17:0010119:5 до точки 8 (точки 7, 8);

далее от точки 8 в северо-восточном направлении 1,42 м по южной границе кадастрового участка 60:17:0010119:5 до точки 9 (точки 8, 9);

далее от точки 9 в северо-западном направлении 3,06 м через точку 10 по южной границе кадастрового участка 60:17:0010119:5 до точки 11 (точки 9 - 11);

далее от точки 11 в юго-западном направлении 1,29 м по южной границе кадастрового участка 60:17:0010119:5 до точки 12 (точки 11, 12);

далее от точки 12 в северо-западном направлении 50,71 м через точки 13, 14, 15 и 16 по западной границе кадастрового участка 60:17:0010119:5 до исходной точки 1 (точки 12 - 1).

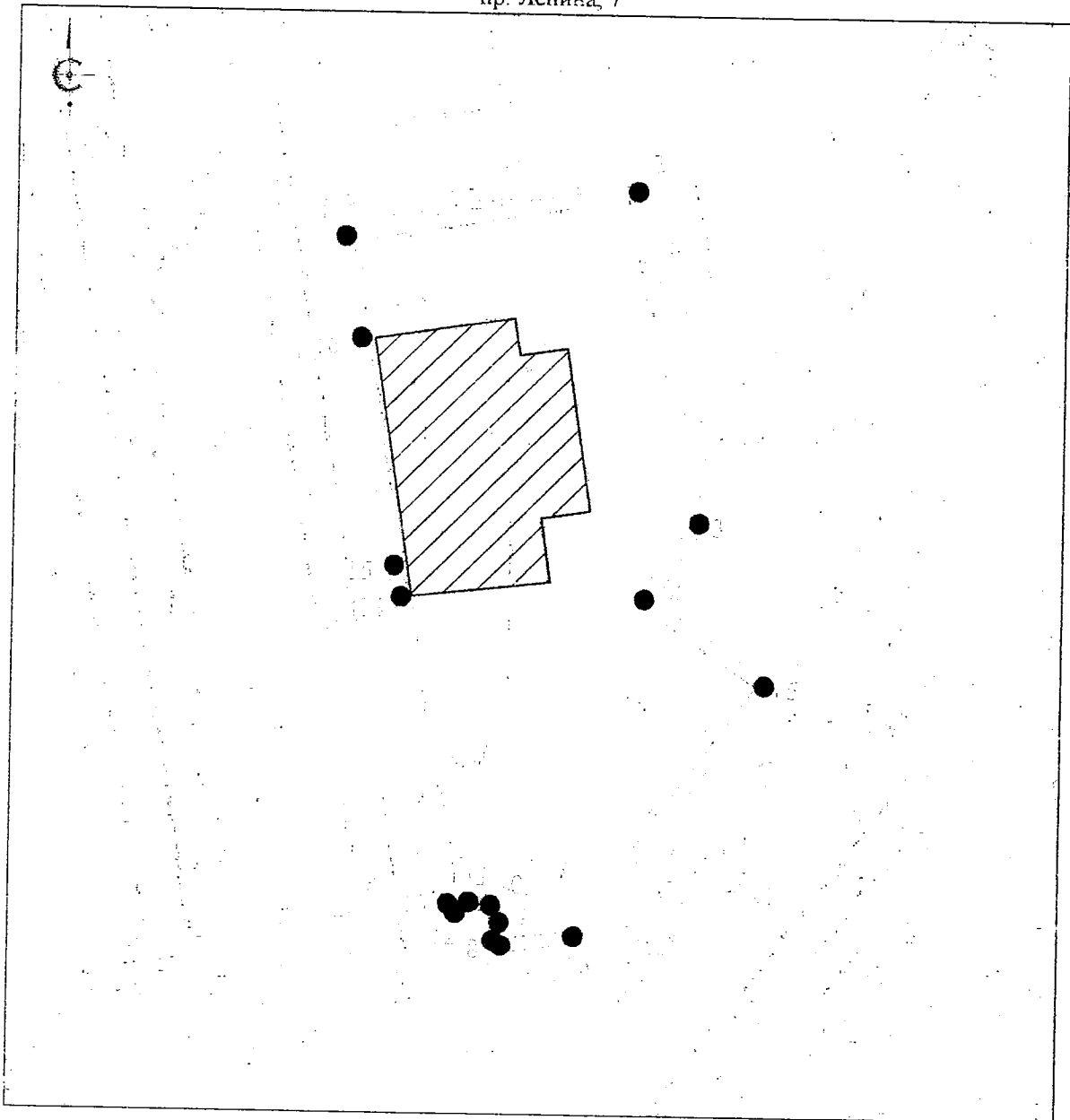
Площадь территории: 1081 кв.м.

Перечень координат

характерных (поворотных) точек границ территории объекта культурного наследия регионального значения «Приют», 1877 г., расположенного по адресу: Псковская область, Порховский район, г. Порхов, пр. Ленина, 7



Номер характерной (поворотной) точки	Система координат - МСК-60 Метод определения координат - аналитический, средняя квадратическая погрешность положения характерной (поворотной) точки $M_t = 0,1$ м	
	X	Y
1	494 652,88	2 167 425,38
2	494 655,93	2 167 446,96
3	494 631,43	2 167 451,24
4	494 625,87	2 167 447,11
5	494 619,44	2 167 455,92
6	494 601,13	2 167 441,73
7	494 600,52	2 167 436,34
8	494 600,91	2 167 435,72
9	494 602,22	2 167 436,27
10	494 603,50	2 167 435,64
11	494 603,77	2 167 434,03
12	494 602,96	2 167 433,02
13	494 603,36	2 167 432,47
14	494 626,24	2 167 429,22
15	494 628,55	2 167 428,72
16	494 645,35	2 167 426,49
1	494 652,88	2 167 425,38

Схема границ территории
объекта культурного наследия регионального значения
"Приют", 1877 г.,
расположенного по адресу: Псковская область, Порховский район, г. Порхов,
пр. Ленина, 7



М 1:500

УСЛОВНЫЕ ОБОЗНАЧЕНИЯ

-  Границы территории с характерными (поворотными) точками объекта культурного наследия регионального значения "Приют", 1877 г.
-  Объект культурного наследия регионального значения "Приют", 1877 г.

Приложение № 3
к приказу Комитета по охране объектов
культурного наследия Псковской области
от « 26 » 03 2024 г. № 104

Режим использования
территории объекта культурного наследия регионального значения
«Приют», 1877 г., расположенного по адресу: Псковская область,
Порховский район, г. Порхов, пр. Ленина, 7

В границах территории объекта культурного наследия регионального значения «Приют», 1877 г.:

разрешается:

реставрация, консервация, ремонт, приспособление объекта культурного наследия для современного использования;

ведение хозяйственной деятельности, не противоречащей требованиям обеспечения сохранности объекта культурного наследия и позволяющей обеспечить функционирование объекта культурного наследия в современных условиях;

запрещается:

строительство объектов капитального строительства и увеличение объемно-пространственных характеристик существующих на территории памятника объектов капитального строительства;

проведение земляных, строительных, мелиоративных, хозяйственных и иных работ, за исключением работ по сохранению объекта культурного наследия или его отдельных элементов, сохранению историко-градостроительной или природной среды объекта культурного наследия;

прокладка инженерных коммуникаций надземным и наземным способом.