

КОМИТЕТ ПО ОХРАНЕ ОБЪЕКТОВ КУЛЬТУРНОГО НАСЛЕДИЯ ПСКОВСКОЙ ОБЛАСТИ

ПРИКАЗ

от 19.03.2024 № 83
г. ПСКОВ

Об утверждении границ территории объекта культурного наследия регионального значения «Усадебный парк», пер. пол. и кон. XIX в., расположенного по адресу: Псковская область, Печорский район, городское поселение «Печоры», д. Колосовка

На основании Федерального закона от 25.06.2002 № 73-ФЗ «Об объектах культурного наследия (памятниках истории и культуры) народов Российской Федерации», Закона Псковской области от 10.05.1999 № 37-ОЗ «О государственной охране и использовании объектов культурного наследия (памятников истории и культуры) на территории Псковской области», в соответствии с пунктом 3.16 Положения о Комитете по охране объектов культурного наследия Псковской области, утвержденного постановлением Администрации Псковской области от 01.11.2013 № 510, ПРИКАЗЫВАЮ:

1. Утвердить описание и перечень координат характерных (поворотных) точек границ территории объекта культурного наследия регионального значения «Усадебный парк», пер. пол. и кон. XIX в., расположенного по адресу: Псковская область, Печорский район,

адресу: Псковская область, Печорский район, городское поселение «Печоры», д. Колосовка, согласно приложению № 1 к настоящему приказу.

2. Утвердить схему границ территории объекта культурного наследия регионального «Усадебный парк», пер. пол. и кон. XIX в., расположенного по адресу: Псковская область, Печорский район, городское поселение «Печоры», д. Колосовка, согласно приложению № 2 к настоящему приказу.

3. Утвердить режим использования территории объекта культурного наследия регионального значения «Усадебный парк», пер. пол. и кон. XIX в., расположенного по адресу: Псковская область, Печорский район, городское поселение «Печоры», д. Колосовка, согласно приложению № 3 к настоящему приказу.

4. Отделу учета объектов культурного наследия обеспечить:


1) опубликование (размещение) настоящего приказа в сетевом издании «Нормативные правовые акты Псковской области» (pravo.pskov.ru);

2) направление сведений о границах территории объекта культурного наследия, об ограничениях использования объекта недвижимого имущества, находящегося в границах территории объекта культурного наследия, в федеральный орган исполнительной власти, уполномоченный Правительством Российской Федерации на осуществление государственного кадастрового учета, государственной регистрации прав, ведение Единого государственного реестра недвижимости и предоставление сведений, содержащихся в Едином государственном реестре недвижимости.

5. Настоящий приказ вступает в силу со дня его подписания.

6. Контроль за исполнением настоящего приказа возложить на начальника отдела учета объектов культурного наследия Федорову С.В.

Председатель Комитета по охране
объектов культурного наследия
Псковской области
Наливко И.В.



В.А.Нэдик

У.В.Ермоченкова
29-94-44 (доб. 111)

Приложение № 1
к приказу Комитета по охране объектов
культурного наследия Псковской области
от « 18 » 03 г. № 83

Описание границ

территории объекта культурного наследия регионального значения
«Усадебный парк», пер. пол. и кон. XIX в., расположенного по адресу:
Псковская область, Печорский район, городское поселение «Печоры»,
д. Колосовка

Границы территории объекта культурного наследия регионального значения «Усадебный парк», пер. пол. и кон. XIX в., проходят:

от точки 1 в северо-западном направлении 136,86 м, продлевая юго-западную границу кадастрового участка 60:15:2037004:7 до точки 2 (точки 1 - 2);

далее от точки 2 в северо-восточном направлении 250,04 м через точки 3, 4, 5, 6 и 7 по современному ограждению до точки 8 (точки 2 - 8);

далее от точки 8 в юго-восточном направлении 127,93 м через точки 9 и 10 по северо-восточной границе парка, зафиксированной на схематическом плане усадебного парка из паспорта 1990 г., до точки 11 (точки 8 - 11);

далее от точки 11 в юго-западном направлении 239,2 м через точки 12, 13, 14, 15 и 16 по юго-восточной границе парка, зафиксированной на схематическом плане усадебного парка из паспорта 1990 г. до точки 1 (точки 11 - 1)

Площадь территории 33218 кв.м.


Перечень координат
характерных (поворотных) точек границ территории объекта культурного
наследия регионального значения «Усадебный парк», пер. пол. и кон.
XIX в., расположенного по адресу: Псковская область, Печорский район,
городское поселение «Печоры», д. Колосовка

Номер характерной (поворотной) точки	Система координат - МСК-60 Метод определения координат - аналитический, средняя квадратическая погрешность положения характерной (поворотной) точки $Mt = 0,1$ м	
	X	Y
1	482 541,47	1 243 429,54
2	482 630,87	1 243 325,91
3	482 654,00	1 243 346,73
4	482 680,54	1 243 369,25
5	482 721,21	1 243 403,65
6	482 745,03	1 243 423,80
7	482 785,96	1 243 457,76
8	482 812,74	1 243 495,73
9	482 775,66	1 243 528,60
10	482 755,77	1 243 549,27
11	482 722,35	1 243 586,04
12	482 690,77	1 243 559,09
13	482 660,59	1 243 533,33
14	482 629,86	1 243 507,11
15	482 597,55	1 243 479,19

16	482 568,88	1 243 453,77
1	482 541,47	1 243 429,54


Приложение № 2
к приказу Комитета по охране объектов
культурного наследия Псковской области
от "18" "03" 2014
№ 83

Схема границ территории
объекта культурного наследия регионального значения
«Усадебный парк», пер. пол. и кон. XIX в., расположенного по адресу: Псковская область,
Печорский район, городское поселение «Печоры», д. Колосовка



М 1:2000

УСЛОВНЫЕ ОБОЗНАЧЕНИЯ

 Границы территории с характерными (поворотными) точками объекта культурного наследия

Приложение № 3
к приказу Комитета по охране объектов
культурного наследия Псковской области
от « 18 » 03 г. № 83

Режим использования

территории объекта культурного наследия регионального значения
«Усадебный парк», пер. пол. и кон. XIX в., расположенного по адресу:
Псковская область, Печорский район, городское поселение «Печоры»,
д. Колосовка

В границах территории объекта культурного наследия регионального значения «Усадебный парк», пер. пол. и кон. XIX в.:

разрешается:

реставрация, консервация, ремонт, приспособление объекта культурного наследия для современного использования;

ведение хозяйственной деятельности, не противоречащей требованиям обеспечения сохранности объекта культурного наследия и позволяющей обеспечить функционирование объекта культурного наследия в современных условиях;

запрещается:

строительство объектов капитального строительства и увеличение объемно-пространственных характеристик существующих на территории памятника объектов капитального строительства;

проведение земляных, строительных, мелиоративных, хозяйственных и иных работ, за исключением работ по сохранению объекта культурного наследия или его отдельных элементов, сохранению историко-градостроительной или природной среды объекта культурного наследия;

прокладка инженерных коммуникаций надземным и наземным способом.