

КОМИТЕТ ПО ОХРАНЕ ОБЪЕКТОВ КУЛЬТУРНОГО НАСЛЕДИЯ ПСКОВСКОЙ ОБЛАСТИ

ПРИКАЗ

от 27.10.2013 № 609
г. ПСКОВ

Об утверждении границ территории объекта культурного наследия регионального значения «Усадьба городская Юдина А.Т. Флигель жилой», начало XX в., расположенного по адресу: Псковская область, Гдовский район, г. Гдов, ул. Никитина, 9

На основании Федерального закона от 25.06.2002 № 73-ФЗ «Об объектах культурного наследия (памятниках истории и культуры) народов Российской Федерации», Закона Псковской области от 10.05.1999 № 37-ОЗ «О государственной охране и использовании объектов культурного наследия (памятников истории и культуры) на территории Псковской области», в соответствии с пунктом 3.16 Положения о Комитете по охране объектов культурного наследия Псковской области, утвержденного постановлением Администрации Псковской области от 01.11.2013 № 510, ПРИКАЗЫВАЮ:

1. Утвердить описание и перечень координат характерных (поворотных) точек границ территории объекта культурного наследия регионального значения «Усадьба городская Юдина А.Т. Флигель жилой», начало XX в., расположенного по адресу: Псковская область,

Гдовский район, г. Гдов, ул. Никитина, 9, согласно приложению № 1 к настоящему приказу.

2. Утвердить схему границ территории объекта культурного наследия регионального значения «Усадьба городская Юдина А.Т. Флигель жилой», начало XX в., расположенного по адресу: Псковская область, Гдовский район, г. Гдов, ул. Никитина, 9, согласно приложению № 2 к настоящему приказу.

3. Утвердить режим использования территории объекта культурного наследия регионального значения «Усадьба городская Юдина А.Т. Флигель жилой», начало XX в., расположенного по адресу: Псковская область, Гдовский район, г. Гдов, ул. Никитина, 9, согласно приложению № 3 к настоящему приказу.

4. Отделу учета объектов культурного наследия обеспечить:

1) опубликование (размещение) настоящего приказа в сетевом издании «Нормативные правовые акты Псковской области» (pravo.pskov.ru);

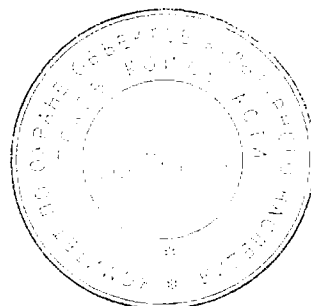
2) направление сведений о границах территории объекта культурного наследия, об ограничениях использования объекта недвижимого имущества, находящегося в границах территории объекта культурного наследия, в федеральный орган исполнительной власти, уполномоченный Правительством Российской Федерации на осуществление государственного кадастрового учета, государственной регистрации прав, ведение Единого государственного реестра недвижимости и предоставление сведений, содержащихся в Едином государственном реестре недвижимости.

5. Настоящий приказ вступает в силу со дня его подписания.

6. Контроль за исполнением настоящего приказа возложить на начальника отдела учета объектов культурного наследия Федорову С.В.

Председатель Комитета по охране
объектов культурного наследия
Псковской области

Барканова А.О.



В.А.Нэдик

С.В.Федорова
29-94-44 (доб. 109)

Приложение № 1
к приказу Комитета по охране объектов
культурного наследия Псковской области
от «24» 10 2023 г. № 689

Описание границ
территории объекта культурного наследия регионального значения
«Усадьба городская Юдина А.Т. Флигель жилой», начало XX в.,
расположенного по адресу: Псковская область, Гдовский район, г. Гдов,
ул. Никитина, 9

Границы территории объекта культурного наследия регионального значения «Усадьба городская Юдина А.Т. Флигель жилой», начало XX в. проходят:

от точки 1 в северо-восточном направлении 4,56 м по фасаду здания до точки 2 (точки 1, 2);

далее от точки 2 в юго-восточном направлении 1,99 м по фасаду здания до точки 3 (точки 2, 3);

далее от точки 3 в северо-восточном направлении 6,00 м по фасаду здания до точки 4 (точки 3, 4);

далее от точки 4 в юго-восточном направлении 12,51 м по фасаду здания до точки 5 (точки 4, 5);

далее от точки 5 в юго-западном направлении 10,66 м по границе кадастрового участка 60:03:0010138:218 до точки 6 (точки 5, 6);

далее от точки 6 в северо-западном направлении 3,20 м по фасаду здания до точки 7 (точки 6, 7);

далее от точки 7 в юго-западном направлении 2,01 м по фасаду здания до точки 8 (точки 7, 8);

далее от точки 8 в северо-западном направлении 4,37 м по фасаду здания до точки 9 (точки 8, 9);

далее от точки 9 в северо-восточном направлении 2,02 м по фасаду здания до точки 10 (точки 9, 10);

далее от точки 10 в северо-западном направлении 7,50 м по фасаду здания до исходной точки 1 (точки 10 - 1).


Площадь территории: 154 кв.м.

Перечень координат

характерных (поворотных) точек границ территории объекта культурного наследия регионального значения «Усадьба городская Юдина А.Т. Флигель жилой», начало XX в., расположенного по адресу: Псковская область, Гдовский район, г. Гдов, ул. Никитина, 9



Номер характерной (поворотной) точки	Система координат - МСК-60 Метод определения координат - аналитический, средняя квадратическая погрешность положения характерной (поворотной) точки $Mt = 0,1$ м	
	X	Y
1	603 206,88	1 242 612,94
2	603 210,71	1 242 615,42
3	603 209,59	1 242 617,06
4	603 214,52	1 242 620,48
5	603 207,40	1 242 630,77
6	603 198,26	1 242 625,28
7	603 200,05	1 242 622,63
8	603 198,40	1 242 621,49
9	603 200,92	1 242 617,92
10	603 202,57	1 242 619,08
1	603 206,88	1 242 612,94

Схема границ территории
объекта культурного наследия регионального значения
«Усадьба городская Юдина А.Т. Флигель жилой», начало XX в.,
расположенного по адресу: Псковская область, Гдовский район, г. Гдов, ул. Никитина, 9



М 1:1000

УСЛОВНЫЕ ОБОЗНАЧЕНИЯ

-  Границы территории с характерными (поворотными) точками объекта культурного наследия
-  Объект культурного наследия регионального значения «Усадьба городская Юдина А.Т. Флигель жилой», начало XX в.

Приложение № 3
к приказу Комитета по охране объектов
культурного наследия Псковской области
от «27» 10 2023 г. № 629

Режим использования

территории объекта культурного наследия регионального значения
«Усадьба городская Юдина А.Т. Флигель жилой», начало XX в.,
расположенного по адресу: Псковская область, Гдовский район, г. Гдов,
ул. Никитина, 9

В границах территории объекта культурного наследия регионального значения «Усадьба городская Юдина А.Т. Флигель жилой», начало XX в.:

разрешается:

реставрация, консервация, ремонт, приспособление объекта культурного наследия для современного использования;

ведение хозяйственной деятельности, не противоречащей требованиям обеспечения сохранности объекта культурного наследия и позволяющей обеспечить функционирование объекта культурного наследия в современных условиях;

запрещается:

строительство объектов капитального строительства и увеличение объемно-пространственных характеристик существующих на территории памятника объектов капитального строительства;

проведение земляных, строительных, мелиоративных, хозяйственных и иных работ, за исключением работ по сохранению объекта культурного наследия или его отдельных элементов, сохранению

историко-градостроительной или природной среды объекта культурного наследия;

прокладка инженерных коммуникаций надземным и наземным способом.