



КОМИТЕТ ПО ОХРАНЕ ОБЪЕКТОВ КУЛЬТУРНОГО НАСЛЕДИЯ ПСКОВСКОЙ ОБЛАСТИ

ПРИКАЗ

от 29.09.2023 № 605
г. ПСКОВ

Об утверждении границ территории объекта культурного наследия регионального значения «Братская могила воинов Советской Армии, погибших в 1944 г.», 1944 г., расположенного по адресу: Псковская область, Опочецкий район, г. Опочка, Троицкое кладбище

На основании Федерального закона от 25.06.2002 № 73-ФЗ «Об объектах культурного наследия (памятниках истории и культуры) народов Российской Федерации», Закона Псковской области от 10.05.1999 № 37-ОЗ «О государственной охране и использовании объектов культурного наследия (памятников истории и культуры) на территории Псковской области», в соответствии с пунктом 3.16 Положения о Комитете по охране объектов культурного наследия Псковской области, утвержденного постановлением Администрации Псковской области от 01.11.2013 № 510, ПРИКАЗЫВАЮ:

1. Утвердить описание и перечень координат характерных (поворотных) точек границ территории объекта культурного наследия регионального значения «Братская могила воинов Советской Армии, погибших в 1944 г.», 1944 г., расположенного по адресу: Псковская

область, Опочецкий район, г. Опочка, Троицкое кладбище, согласно приложению № 1 к настоящему приказу.

2. Утвердить схему границ территории объекта культурного наследия регионального значения «Братская могила воинов Советской Армии, погибших в 1944 г.», 1944 г., расположенного по адресу: Псковская область, Опочецкий район, г. Опочка, Троицкое кладбище, согласно приложению № 2 к настоящему приказу.

3. Утвердить режим использования территории объекта культурного наследия регионального значения «Братская могила воинов Советской Армии, погибших в 1944 г.», 1944 г., расположенного по адресу: Псковская область, Опочецкий район, г. Опочка, Троицкое кладбище, согласно приложению № 3 к настоящему приказу.

4. Отделу учета объектов культурного наследия обеспечить:

1) опубликование (размещение) настоящего приказа в сетевом издании «Нормативные правовые акты Псковской области» (pravo.pskov.ru);

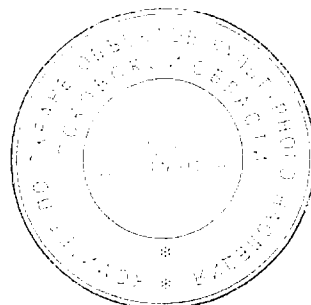
2) направление сведений о границах территории объекта культурного наследия, об ограничениях использования объекта недвижимого имущества, находящегося в границах территории объекта культурного наследия, в федеральный орган исполнительной власти, уполномоченный Правительством Российской Федерации на осуществление государственного кадастрового учета, государственной регистрации прав, ведение Единого государственного реестра недвижимости и предоставление сведений, содержащихся в Едином государственном реестре недвижимости.

5. Настоящий приказ вступает в силу со дня его подписания.

6. Контроль за исполнением настоящего приказа возложить на начальника отдела учета объектов культурного наследия Федорову С.В.

Врио председателя Комитета по охране
объектов культурного наследия
Псковской области

Барканова А.О.



А.А.Заруцкий

С.В.Федорова
29-94-44 (доб. 109)

Приложение № 1
к приказу Комитета по охране объектов
культурного наследия Псковской области
от «29» 09 2023 г. № 605

Описание границ
территории объекта культурного наследия регионального значения
«Братская могила воинов Советской Армии, погибших в 1944 г.», 1944 г.,
расположенного по адресу: Псковская область, Опочецкий район,
г. Опочка, Троицкое кладбище

Границы территории объекта культурного наследия регионального значения «Братская могила воинов Советской Армии, погибших в 1944 г.», 1944 г. проходят:

от точки 1 в юго-восточном направлении 1,00 м по периметру братской могилы с отступом 1 м от бордюрного камня до точки 2 (точки 1, 2);

далее от точки 2 в северо-восточном направлении 4,00 м по периметру братской могилы с отступом 1 м от бордюрного камня до точки 3 (точки 2, 3);

далее от точки 3 в юго-восточном направлении 1,20 м по периметру братской могилы с отступом 1 м от бордюрного камня до точки 4 (точки 3, 4);

далее от точки 4 в юго-западном направлении 4,00 м по периметру братской могилы с отступом 1 м от бордюрного камня до точки 5 (точки 4, 5);

далее от точки 5 в юго-восточном направлении 5,90 м по периметру братской могилы с отступом 1 м от бордюрного камня до точки 6 (точки 5, 6);

далее от точки 6 в юго-западном направлении 7,70 м по периметру братской могилы с отступом 1 м от бордюрного камня до точки 7 (точки 6, 7);

далее от точки 7 в северо-западном направлении 8,10 м по периметру братской могилы с отступом 1 м от бордюрного камня до точки 8 (точки 7, 8);

далее от точки 8 в северо-восточном направлении 7,70 м по периметру братской могилы с отступом 1 м от бордюрного камня до исходной точки 1 (точки 8 - 1).

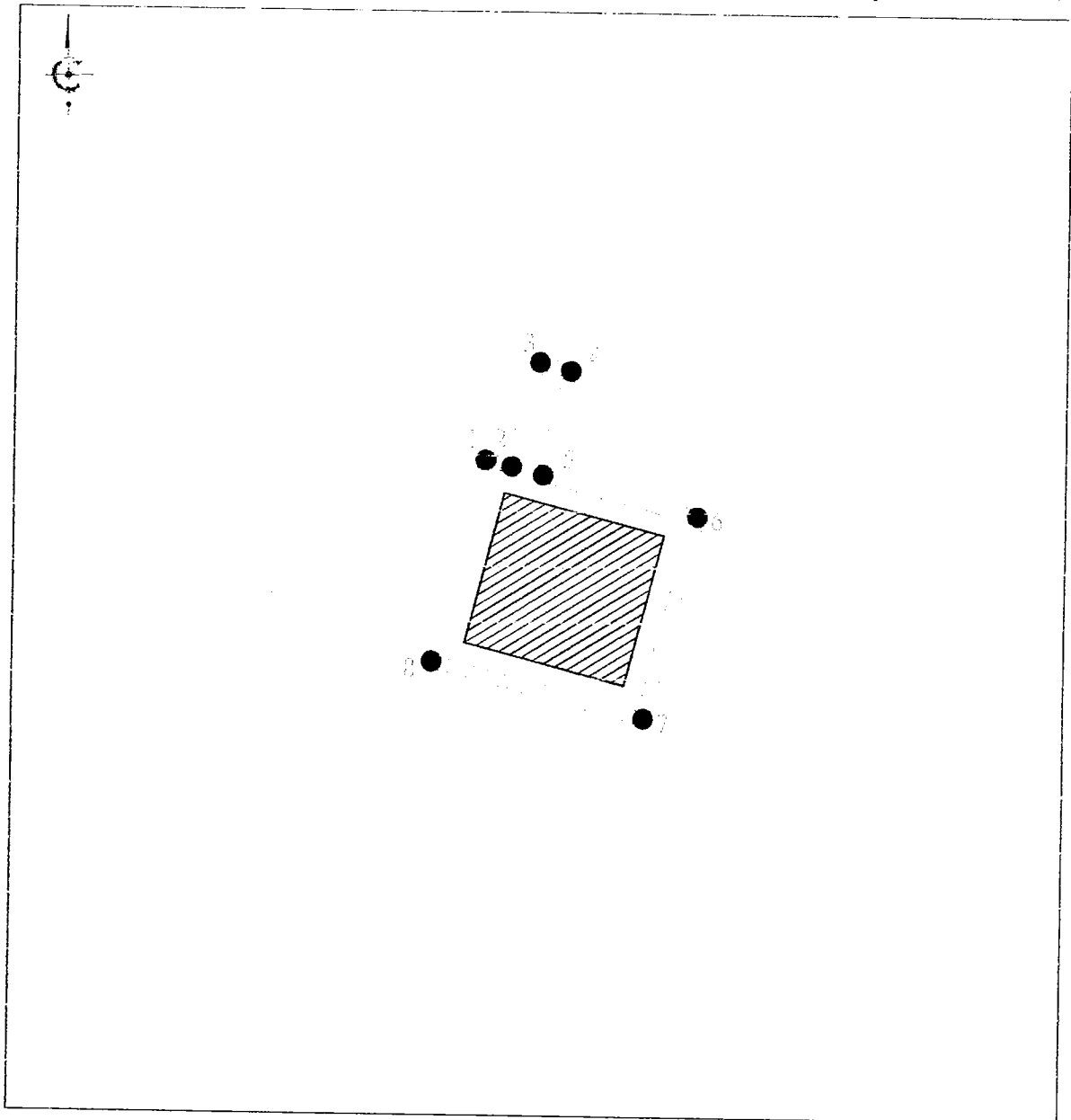
Площадь территории: 67 кв.м.

Перечень координат

характерных (поворотных) точек границ территории объекта культурного наследия регионального значения «Братская могила воинов Советской Армии, погибших в 1944 г.», 1944 г., расположенного по адресу: Псковская область, Опочецкий район, г. Опочка, Троицкое кладбище



Номер характерной (поворотной) точки	Система координат - МСК-60 Метод определения координат - аналитический, средняя квадратическая погрешность положения характерной (поворотной) точки $M_t = 0,1$ м	
	X	Y
1	376 977,52	1 292 881,06
2	376 977,27	1 292 882,03
3	376 981,15	1 292 883,03
4	376 980,85	1 292 884,19
5	376 976,97	1 292 883,19
6	376 975,50	1 292 888,91
7	376 968,05	1 292 886,99
8	376 970,07	1 292 879,14
1	376 977,52	1 292 881,06

Схема границ территории
объекта культурного наследия регионального значения
«Братская могила воинов Советской Армии, погибших в 1944 г.», 1944 г.,
расположенного по адресу: Псковская область, Опочецкий район, г. Опочка, Троицкое кладбище



М 1:250

УСЛОВНЫЕ ОБОЗНАЧЕНИЯ

-  Границы территории с характерными (поворотными) точками объекта культурного наследия
-  Объект культурного наследия регионального значения «Братская могила воинов Советской Армии, погибших в 1944 г.», 1944 г.

Приложение № 3
к приказу Комитета по охране объектов
культурного наследия Псковской области
от « 29 » 09 2023 г. № 605

Режим использования

территории объекта культурного наследия регионального значения
«Братская могила воинов Советской Армии, погибших в 1944 г.», 1944 г.,
расположенного по адресу: Псковская область, Опочецкий район,
г. Опочка, Троицкое кладбище

В границах территории объекта культурного наследия регионального значения «Братская могила воинов Советской Армии, погибших в 1944 г.», 1944 г.:

разрешается:

реставрация, консервация, ремонт, приспособление объекта культурного наследия для современного использования;

ведение хозяйственной деятельности, не противоречащей требованиям обеспечения сохранности объекта культурного наследия и позволяющей обеспечить функционирование объекта культурного наследия в современных условиях;

запрещается:

строительство объектов капитального строительства и увеличение объемно-пространственных характеристик существующих на территории памятника объектов капитального строительства;

проведение земляных, строительных, мелиоративных, хозяйственных и иных работ, за исключением работ по сохранению объекта культурного наследия или его отдельных элементов, сохранению

историко-градостроительной или природной среды объекта культурного наследия;

 прокладка инженерных коммуникаций надземным и наземным способом.