

КОМИТЕТ ПО ОХРАНЕ ОБЪЕКТОВ КУЛЬТУРНОГО НАСЛЕДИЯ ПСКОВСКОЙ ОБЛАСТИ

ПРИКАЗ

от 13.09.2013 № 572
г. ПСКОВ

Об утверждении границ территории объекта культурного наследия регионального значения «Склад Федотовых», 1900 г., расположенного по адресу: Псковская область, Опочецкий район, г. Опочка, ул. Дзержинского, 58

На основании Федерального закона от 25.06.2002 № 73-ФЗ «Об объектах культурного наследия (памятниках истории и культуры) народов Российской Федерации», Закона Псковской области от 10.05.1999 № 37-ОЗ «О государственной охране и использовании объектов культурного наследия (памятников истории и культуры) на территории Псковской области», в соответствии с пунктом 3.16 Положения о Комитете по охране объектов культурного наследия Псковской области, утвержденного постановлением Администрации Псковской области от 01.11.2013 № 510, ПРИКАЗЫВАЮ:

1. Утвердить описание и перечень координат характерных (поворотных) точек границ территории объекта культурного наследия регионального значения «Склад Федотовых», 1900 г., расположенного

по адресу: Псковская область, Опочецкий район, г. Опочка, ул. Дзержинского, 58, согласно приложению № 1 к настоящему приказу.

2. Утвердить схему границ территории объекта культурного наследия регионального значения «Склад Федотовых», 1900 г., расположенного по адресу: Псковская область, Опочецкий район, г. Опочка, ул. Дзержинского, 58, согласно приложению № 2 к настоящему приказу.

3. Утвердить режим использования территории объекта культурного наследия регионального значения «Склад Федотовых», 1900 г., расположенного по адресу: Псковская область, Опочецкий район, г. Опочка, ул. Дзержинского, 58, согласно приложению № 3 к настоящему приказу.

4. Отделу учета объектов культурного наследия обеспечить:

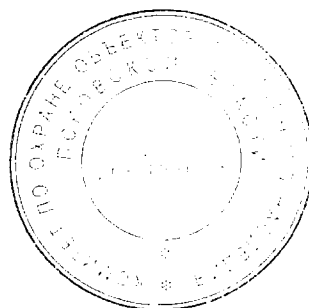
1) опубликование (размещение) настоящего приказа в сетевом издании «Нормативные правовые акты Псковской области» (pravo.pskov.ru);

2) направление сведений о границах территории объекта культурного наследия, об ограничениях использования объекта недвижимого имущества, находящегося в границах территории объекта культурного наследия, в федеральный орган исполнительной власти, уполномоченный Правительством Российской Федерации на осуществление государственного кадастрового учета, государственной регистрации прав, ведение Единого государственного реестра недвижимости и предоставление сведений, содержащихся в Едином государственном реестре недвижимости.

5. Настоящий приказ вступает в силу со дня его подписания.

6. Контроль за исполнением настоящего приказа возложить на начальника отдела учета объектов культурного наследия Федорову С.В.

Председатель Комитета по охране
объектов культурного наследия
Псковской области
Барканова А.О.



В.А.Нэдик

С.В.Федорова
29-94-44 (доб. 109)

Приложение № 1
к приказу Комитета по охране объектов
культурного наследия Псковской области
от « 13 » сентября 2023 г. № 57А

Описание границ
территории объекта культурного наследия регионального значения
«Склад Федотовых», 1900 г., расположенного по адресу: Псковская
область, Опочецкий район, г. Опочка, ул. Дзержинского, 58

Границы территории объекта культурного наследия регионального значения «Склад Федотовых», 1900 г. проходят:

от точки 1 в юго-восточном направлении 9,27 м вдоль отмостки здания до точки 2 (точки 1, 2);

далее от точки 2 в юго-западном направлении 13,66 м вдоль отмостки здания до точки 3 (точки 2, 3);

далее от точки 3 в северо-западном направлении 9,26 м вдоль отмостки здания до точки 4 (точки 3, 4);

далее от точки 4 в северо-восточном направлении 13,66 м вдоль отмостки здания до исходной точки 1 (точки 4 - 1).

Площадь территории: 127 кв.м.

Перечень координат
характерных (поворотных) точек границ территории объекта культурного
наследия регионального значения «Склад Федотовых», 1900 г.,
расположенного по адресу: Псковская область, Опочецкий район,
г. Опочка, ул. Дзержинского, 58


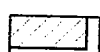
Номер характерной (поворотной) точки	Система координат - МСК-60 Метод определения координат - аналитический, средняя квадратическая погрешность положения характерной (поворотной) точки $M_t = 0,1$ м	
	X	Y
1	376 744,13	1 294 559,01
2	376 741,26	1 294 567,82
3	376 728,27	1 294 563,58
4	376 731,14	1 294 554,78
1	376 744,13	1 294 559,01

Приложение № 2
к приказу Комитета по охране объектов
культурного наследия Псковской области
от "13" сентября 2013
№ 572

Схема границ территории
объекта культурного наследия регионального значения
«Склад Федотовых», 1900 г., расположенного по адресу: Псковская область, Опочецкий район, г.
Опочка, ул. Дзержинского, 58



УСЛОВНЫЕ ОБОЗНАЧЕНИЯ

-  Границы территории с характерными (поворотными) точками объекта культурного наследия
-  Объект культурного наследия регионального значения «Склад Федотовых», 1900 г.

Приложение № 3
к приказу Комитета по охране объектов
культурного наследия Псковской области
от « 13 » сентября 2023 г. № 542

Режим использования

территории объекта культурного наследия регионального значения
«Склад Федотовых», 1900 г., расположенного по адресу: Псковская
область, Опочецкий район, г. Опочка, ул. Дзержинского, 58

В границах территории объекта культурного наследия регионального значения «Склад Федотовых», 1900 г.:

разрешается:

реставрация, консервация, ремонт, приспособление объекта культурного наследия для современного использования;

ведение хозяйственной деятельности, не противоречащей требованиям обеспечения сохранности объекта культурного наследия и позволяющей обеспечить функционирование объекта культурного наследия в современных условиях;

запрещается:

строительство объектов капитального строительства и увеличение объемно-пространственных характеристик существующих на территории памятника объектов капитального строительства;

проведение земляных, строительных, мелиоративных, хозяйственных и иных работ, за исключением работ по сохранению объекта культурного наследия или его отдельных элементов, сохранению историко-градостроительной или природной среды объекта культурного наследия;

прокладка инженерных коммуникаций надземным и наземным способом.