

КОМИТЕТ ПО ОХРАНЕ ОБЪЕКТОВ КУЛЬТУРНОГО НАСЛЕДИЯ ПСКОВСКОЙ ОБЛАСТИ

ПРИКАЗ

от 13.09.2013 № 574
г. ПСКОВ

Об утверждении границ территории объекта культурного наследия регионального значения «Склад Верейтова и здание пожарного депо», 1910 г., расположенного по адресу: Псковская область, Опочецкий район, г. Опочка, ул. Коммунальная, 15

На основании Федерального закона от 25.06.2002 № 73-ФЗ «Об объектах культурного наследия (памятниках истории и культуры) народов Российской Федерации», Закона Псковской области от 10.05.1999 № 37-ОЗ «О государственной охране и использовании объектов культурного наследия (памятников истории и культуры) на территории Псковской области», в соответствии с пунктом 3.16 Положения о Комитете по охране объектов культурного наследия Псковской области, утвержденного постановлением Администрации Псковской области от 01.11.2013 № 510, ПРИКАЗЫВАЮ:

1. Утвердить описание и перечень координат характерных (поворотных) точек границ территории объекта культурного наследия регионального значения «Склад Верейтова и здание пожарного депо», 1910 г., расположенного по адресу: Псковская область, Опочецкий район,

г. Опочка, ул. Коммунальная, 15, согласно приложению № 1 к настоящему приказу.

2. Утвердить схему границ территории объекта культурного наследия регионального значения «Склад Верейтова и здание пожарного депо», 1910 г., расположенного по адресу: Псковская область, Опочецкий район, г. Опочка, ул. Коммунальная, 15, согласно приложению № 2 к настоящему приказу.

3. Утвердить режим использования территории объекта культурного наследия регионального значения «Склад Верейтова и здание пожарного депо», 1910 г., расположенного по адресу: Псковская область, Опочецкий район, г. Опочка, ул. Коммунальная, 15, согласно приложению № 3 к настоящему приказу.

4. Отделу учета объектов культурного наследия обеспечить:

1) опубликование (размещение) настоящего приказа в сетевом издании «Нормативные правовые акты Псковской области» (pravo.pskov.ru);

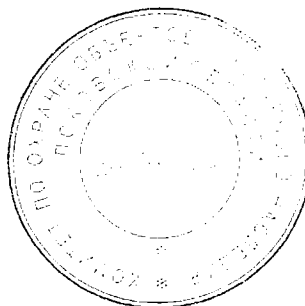
2) направление сведений о границах территории объекта культурного наследия, об ограничениях использования объекта недвижимого имущества, находящегося в границах территории объекта культурного наследия, в федеральный орган исполнительной власти, уполномоченный Правительством Российской Федерации на осуществление государственного кадастрового учета, государственной регистрации прав, ведение Единого государственного реестра недвижимости и предоставление сведений, содержащихся в Едином государственном реестре недвижимости.

5. Настоящий приказ вступает в силу со дня его подписания.

6. Контроль за исполнением настоящего приказа возложить на начальника отдела учета объектов культурного наследия Федорову С.В.

Председатель Комитета по охране
объектов культурного наследия
Псковской области

Барканова А.О.



В.А.Нэдик

С.В.Федорова
29-94-44 (доб. 109)

Приложение № 1
к приказу Комитета по охране объектов
культурного наследия Псковской области
от « 13 » сентября 2023 г. № 544

Описание границ
территории объекта культурного наследия регионального значения
«Склад Верейтова и здание пожарного депо», 1910 г., расположенного
по адресу: Псковская область, Опочецкий район, г. Опочка,
ул. Коммунальная, 15

Границы территории объекта культурного наследия регионального значения «Склад Верейтова и здание пожарного депо», 1910 г. проходят:

- от точки 1 в северо-восточном направлении 53,74 м вдоль отмостки здания до точки 2 (точки 1, 2);
- далее от точки 2 в юго-восточном направлении 10,73 м вдоль отмостки здания до точки 3 (точки 2, 3);
- далее от точки 3 в юго-западном направлении 8,23 м вдоль отмостки здания до точки 4 (точки 3, 4);
- далее от точки 4 в юго-восточном направлении 7,00 м вдоль отмостки здания до точки 5 (точки 4, 5);
- далее от точки 5 в юго-западном направлении 21,56 м вдоль отмостки здания до точки 6 (точки 5, 6);
- далее от точки 6 в юго-восточном направлении 6,87 м вдоль отмостки здания до точки 7 (точки 6, 7);
- далее от точки 7 в северо-восточном направлении 3,98 м вдоль отмостки здания до точки 8 (точки 7, 8);
- далее от точки 8 в юго-восточном направлении 9,17 м вдоль отмостки здания до точки 9 (точки 8, 9);

далее от точки 9 в юго-западном направлении 3,90 м вдоль отмостки здания до точки 10 (точки 9, 10);

далее от точки 10 в юго-восточном направлении 7,16 м вдоль отмостки здания до точки 11 (точки 10, 11);

далее от точки 11 в юго-западном направлении 9,08 м вдоль отмостки здания до точки 12 (точки 11, 12);

далее от точки 12 в северо-западном направлении 31,11 м вдоль отмостки здания до точки 13 (точки 12, 13);

далее от точки 13 в юго-западном направлении 14,73 м вдоль отмостки здания до точки 14 (точки 13, 14);

далее от точки 14 в северо-западном направлении 9,82 м вдоль отмостки здания до исходной точки 1 (точки 14 - 1).

Площадь территории: 1023 кв.м.

Перечень координат



характерных (поворотных) точек границ территории объекта культурного наследия регионального значения «Склад Верейтова и здание пожарного депо», 1910 г., расположенного по адресу: Псковская область, Опочецкий район, г. Опочка, ул. Коммунальная, 15

Номер характерной (поворотной) точки	Система координат - МСК-60 Метод определения координат - аналитический, средняя квадратическая погрешность положения характерной (поворотной) точки $M_t = 0,1$ м	
	X	Y
1	377 396,19	1 293 820,06
2	377 403,60	1 293 873,29
3	377 392,95	1 293 874,57
4	377 391,78	1 293 866,42
5	377 384,85	1 293 867,41
6	377 381,92	1 293 846,05
7	377 375,11	1 293 846,93
8	377 375,62	1 293 850,88
9	377 366,53	1 293 852,06
10	377 366,03	1 293 848,19
11	377 358,94	1 293 849,18
12	377 357,69	1 293 840,19
13	377 388,51	1 293 835,95
14	377 386,46	1 293 821,36
1	377 396,19	1 293 820,06

Схема границ территории
объекта культурного наследия регионального значения
«Склад Верейтова и здание пожарного депо», 1910 г., расположенного по адресу: Псковская
область, Опочецкий район, г. Опочка, ул. Коммунальная, 15



УСЛОВНЫЕ ОБОЗНАЧЕНИЯ

-  Границы территории с характерными (поворотными) точками объекта культурного наследия
-  Объект культурного наследия регионального значения «Склад Верейтова и здание пожарного депо», 1910 г.

Приложение № 3
к приказу Комитета по охране объектов
культурного наследия Псковской области
от « 13 » сентября 2023 г. № 574

Режим использования
территории объекта культурного наследия регионального значения
«Склад Верейтова и здание пожарного депо», 1910 г., расположенного
по адресу: Псковская область, Опочецкий район, г. Опочка,
ул. Коммунальная, 15

В границах территории объекта культурного наследия регионального значения «Склад Верейтова и здание пожарного депо», 1910 г.:

разрешается:

реставрация, консервация, ремонт, приспособление объекта культурного наследия для современного использования;

ведение хозяйственной деятельности, не противоречащей требованиям обеспечения сохранности объекта культурного наследия и позволяющей обеспечить функционирование объекта культурного наследия в современных условиях;

запрещается:

строительство объектов капитального строительства и увеличение объемно-пространственных характеристик существующих на территории памятника объектов капитального строительства;

проведение земляных, строительных, мелиоративных, хозяйственных и иных работ, за исключением работ по сохранению объекта культурного наследия или его отдельных элементов, сохранению

историко-градостроительной или природной среды объекта культурного наследия;

прокладка инженерных коммуникаций надземным и наземным способом.