

КОМИТЕТ ПО ОХРАНЕ ОБЪЕКТОВ КУЛЬТУРНОГО НАСЛЕДИЯ ПСКОВСКОЙ ОБЛАСТИ

ПРИКАЗ

от 07.09.2013 № 549
г. ПСКОВ

Об утверждении границ территории объекта культурного наследия регионального значения «Лютеранская кирха», 1871–1874 гг., расположенного по адресу: Псковская область, Опочецкий район, г. Опочка, ул. Красных Командиров, 1

На основании Федерального закона от 25.06.2002 № 73-ФЗ «Об объектах культурного наследия (памятниках истории и культуры) народов Российской Федерации», Закона Псковской области от 10.05.1999 № 37-ОЗ «О государственной охране и использовании объектов культурного наследия (памятников истории и культуры) на территории Псковской области», в соответствии с пунктом 3.16 Положения о Комитете по охране объектов культурного наследия Псковской области, утвержденного постановлением Администрации Псковской области от 01.11.2013 № 510, ПРИКАЗЫВАЮ:

1. Утвердить описание и перечень координат характерных (поворотных) точек границ территории объекта культурного наследия регионального значения «Лютеранская кирха», 1871–1874 гг., расположенного по адресу: Псковская область, Опочецкий район,

г. Опочка, ул. Красных Командиров, 1, согласно приложению № 1 к настоящему приказу.

2. Утвердить схему границ территории объекта культурного наследия регионального значения «Лютеранская кирха», 1871–1874 гг., расположенного по адресу: Псковская область, Опочецкий район, г. Опочка, ул. Красных Командиров, 1, согласно приложению № 2 к настоящему приказу.

3. Утвердить режим использования территории объекта культурного наследия регионального значения «Лютеранская кирха», 1871–1874 гг., расположенного по адресу: Псковская область, Опочецкий район, г. Опочка, ул. Красных Командиров, 1, согласно приложению № 3 к настоящему приказу.

4. Отделу учета объектов культурного наследия обеспечить:

1) опубликование (размещение) настоящего приказа в сетевом издании «Нормативные правовые акты Псковской области» (pravo.pskov.ru);

2) направление сведений о границах территории объекта культурного наследия, об ограничениях использования объекта недвижимого имущества, находящегося в границах территории объекта культурного наследия, в федеральный орган исполнительной власти, уполномоченный Правительством Российской Федерации на осуществление государственного кадастрового учета, государственной регистрации прав, ведение Единого государственного реестра недвижимости и предоставление сведений, содержащихся в Едином государственном реестре недвижимости.

5. Настоящий приказ вступает в силу со дня его подписания.

6. Контроль за исполнением настоящего приказа возложить на начальника отдела учета объектов культурного наследия Федорову С.В.

Председатель Комитета по охране
объектов культурного наследия
Псковской области

Барканова А.О.

В.А.Нэдик

С.В.Федорова
29-94-44 (доб. 109)

Приложение № 1
к приказу Комитета по охране объектов
культурного наследия Псковской области
от « 07 » сентября 2023 г. № 549

Описание границ
территории объекта культурного наследия регионального значения
«Лютеранская кирха», 1871–1874 гг., расположенного по адресу:
Псковская область, Опочецкий район, г. Опочка, ул. Красных
Командиров, 1

Границы территории объекта культурного наследия регионального значения «Лютеранская кирха», 1871–1874 гг. проходят:

от точки 1 в северо-восточном направлении 19,50 м параллельно северному фасаду здания с отступом 2 м от стены до точки 2 (точки 1, 2);

далее от точки 2 в юго-восточном направлении 16,23 м через точки 3 и 4 по краю дороги до точки 5 (точки 2 - 5);

далее от точки 5 в юго-западном направлении 20,21 м через точки 6 и 7 по границе кадастрового участка 60:12:0010213:9 до точки 8 (точки 5 - 6);

далее от точки 8 в северо-западном направлении 4,95 м по границе кадастрового участка 60:12:0010213:9 до юго-западного угла здания до точки 9 (точки 8, 9);

далее от точки 9 в северо-западном направлении 9,67 м по западному фасаду здания, исключая пристройку, до точки 10 (точки 9, 10);

далее от точки 10 в северо-западном направлении 2,00 м от северо-западного угла здания до исходной точки 1 (точки 9 - 1).

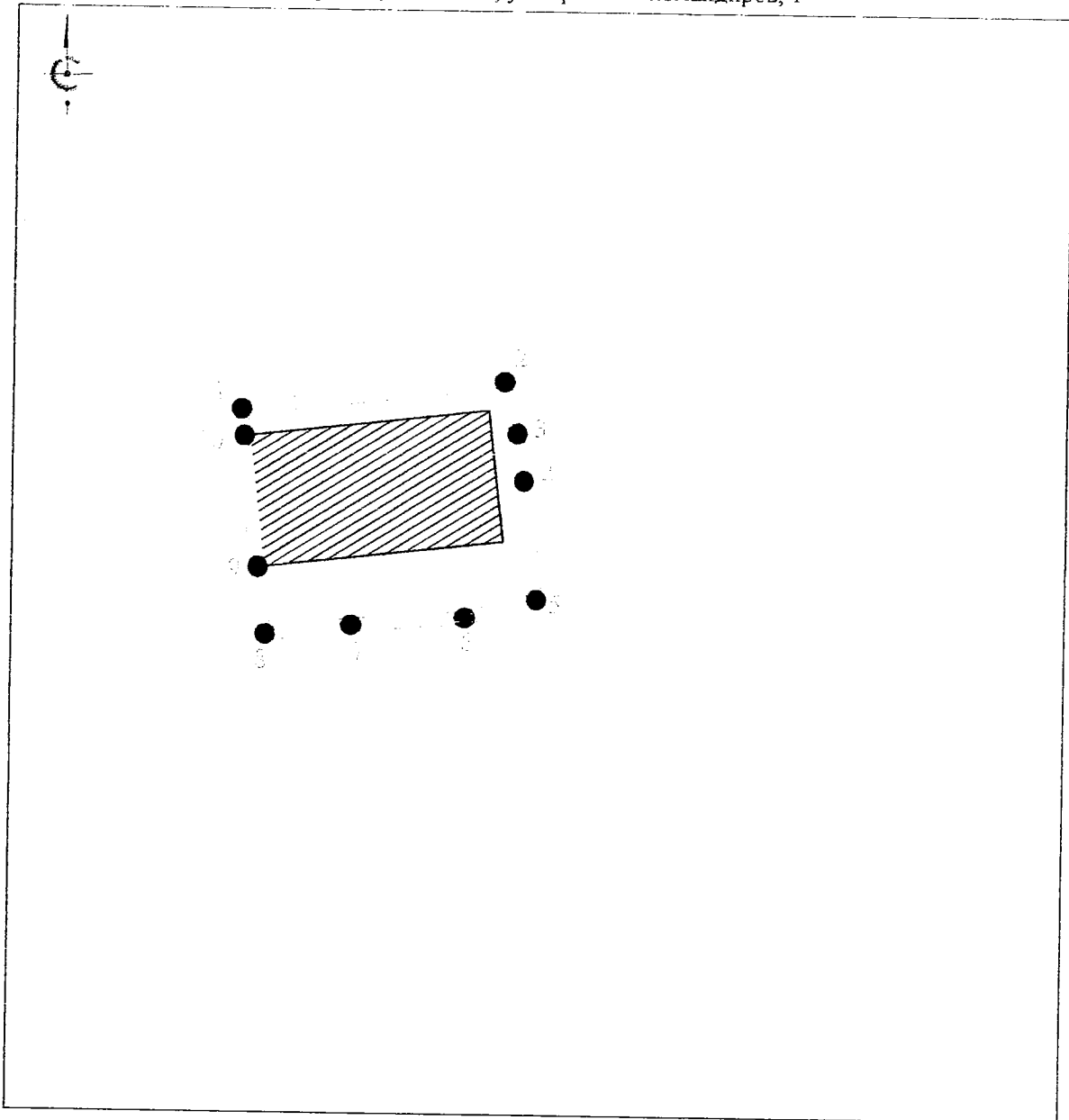
Площадь территории: 334 кв.м.

Перечень координат

характерных (поворотных) точек границ территории объекта культурного наследия регионального значения «Лютеранская кирха», 1871–1874 гг., расположенного по адресу: Псковская область, Опочецкий район, г. Опочка, ул. Красных Командиров, 1



Номер характерной (поворотной) точки	Система координат - МСК-60 Метод определения координат - аналитический, средняя квадратическая погрешность положения характерной (поворотной) точки $M_t = 0,1$ м	
	X	Y
1	377 557,90	1 293 542,23
2	377 560,13	1 293 561,60
3	377 556,29	1 293 562,57
4	377 552,82	1 293 563,08
5	377 544,12	1 293 564,11
6	377 542,73	1 293 558,83
7	377 542,13	1 293 550,48
8	377 541,38	1 293 544,14
9	377 546,30	1 293 543,57
10	377 555,91	1 293 542,46
1	377 557,90	1 293 542,23

Схема границ территории
объекта культурного наследия регионального значения
«Лютеранская кирха», 1871 - 1874 гг., расположенного по адресу: Псковская область, Опочецкий
район, г. Опочка, ул. Красных Командиров, 1



М 1:500

УСЛОВНЫЕ ОБОЗНАЧЕНИЯ

-  Границы территории с характерными (поворотными) точками объекта культурного наследия
-  Объект культурного наследия регионального значения «Лютеранская кирха», 1871 - 1874 гг.

Приложение № 3
к приказу Комитета по охране объектов
культурного наследия Псковской области
от « 07 » сентября 2023 г. № 549

Режим использования
территории объекта культурного наследия регионального значения
«Лютеранская кирха», 1871–1874 гг., расположенного по адресу:
Псковская область, Опочецкий район, г. Опочка, ул. Красных
Командиров, 1

В границах территории объекта культурного наследия регионального значения «Лютеранская кирха», 1871–1874 гг.:

разрешается:

реставрация, консервация, ремонт, приспособление объекта культурного наследия для современного использования;

ведение хозяйственной деятельности, не противоречащей требованиям обеспечения сохранности объекта культурного наследия и позволяющей обеспечить функционирование объекта культурного наследия в современных условиях;

запрещается:

строительство объектов капитального строительства и увеличение объемно-пространственных характеристик существующих на территории памятника объектов капитального строительства;

проведение земляных, строительных, мелиоративных, хозяйственных и иных работ, за исключением работ по сохранению объекта культурного наследия или его отдельных элементов, сохранению историко-градостроительной или природной среды объекта культурного наследия;

прокладка инженерных коммуникаций надземным и наземным способом.