

КОМИТЕТ ПО ОХРАНЕ ОБЪЕКТОВ КУЛЬТУРНОГО НАСЛЕДИЯ ПСКОВСКОЙ ОБЛАСТИ

ПРИКАЗ

от 20.06.2013 № 336
г. ПСКОВ

Об утверждении границ территории объекта культурного наследия регионального значения «Амбар, конец XIX в.», конец XIX в., расположенного по адресу: Псковская область, Новоржевский район, г. Новоржев, ул. Некрасова, 51

На основании Федерального закона от 25.06.2002 № 73-ФЗ «Об объектах культурного наследия (памятниках истории и культуры) народов Российской Федерации», Закона Псковской области от 10.05.1999 № 37-ОЗ «О государственной охране и использовании объектов культурного наследия (памятников истории и культуры) на территории Псковской области», в соответствии с пунктом 3.16 Положения о Комитете по охране объектов культурного наследия Псковской области, утвержденного постановлением Администрации Псковской области от 01.11.2013 № 510, ПРИКАЗЫВАЮ:

1. Утвердить описание и перечень координат характерных (поворотных) точек границ территории объекта культурного наследия регионального значения «Амбар, конец XIX в.», конец XIX в., расположенного по адресу: Псковская область, Новоржевский район,

г. Новоржев, ул. Некрасова, 51, согласно приложению № 1 к настоящему приказу.

2. Утвердить схему границ территории объекта культурного наследия регионального значения «Амбар, конец XIX в.», конец XIX в., расположенного по адресу: Псковская область, Новоржевский район, г. Новоржев, ул. Некрасова, 51, согласно приложению № 2 к настоящему приказу.

3. Утвердить режим использования территории объекта культурного наследия регионального значения «Амбар, конец XIX в.», конец XIX в., расположенного по адресу: Псковская область, Новоржевский район, г. Новоржев, ул. Некрасова, 51, согласно приложению № 3 к настоящему приказу.

4. Отделу учета объектов культурного наследия обеспечить:

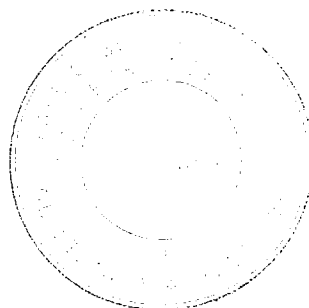
1) опубликование (размещение) настоящего приказа в сетевом издании «Нормативные правовые акты Псковской области» (pravo.pskov.ru);

2) направление сведений о границах территории объекта культурного наследия, об ограничениях использования объекта недвижимого имущества, находящегося в границах территории объекта культурного наследия, в федеральный орган исполнительной власти, уполномоченный Правительством Российской Федерации на осуществление государственного кадастрового учета, государственной регистрации прав, ведение Единого государственного реестра недвижимости и предоставление сведений, содержащихся в Едином государственном реестре недвижимости.

5. Настоящий приказ вступает в силу со дня его подписания.

6. Контроль за исполнением настоящего приказа возложить на начальника отдела учета объектов культурного наследия Федорову С.В.

Председатель Комитета по охране
объектов культурного наследия
Псковской области



В.А.Нэдик

Верно: Барканова А.О.

С.В.Федорова
29-94-44 (доб. 109)

Приложение № 1
к приказу Комитета по охране объектов
культурного наследия Псковской области
от «20» Июля 2023 г. № 336

Описание границ

территории объекта культурного наследия регионального значения
«Амбар, конец XIX в.», конец XIX в., расположенного по адресу:
Псковская область, Новоржевский район, г. Новоржев, ул. Некрасова, 51

Границы территории объекта культурного наследия регионального значения «Амбар, конец XIX в.» проходят:

от точки 1 в восточном направлении 7,99 м по границе кадастрового участка 60:10:0010306:9 до точки 2 (точки 1, 2);

далее от точки 2 в южном направлении 3,63 м по границе кадастрового участка 60:10:0010306:9 до точки 3 (точки 2, 3);

далее от точки 3 в восточном направлении 0,26 м по границе кадастрового участка 60:10:0010306:9 до точки 4 (точки 3, 4);

далее от точки 4 в южном направлении 16,64 м по границе кадастрового участка 60:10:0010306:9 до точки 5 (точки 4, 5);

далее от точки 5 в западном направлении 9,31 м по границе кадастрового участка 60:10:0010306:9 до точки 6 (точки 5, 6);

далее от точки 6 в северном направлении 17,34 м по границе кадастрового участка 60:10:0010306:9 до точки 7 (точки 6, 7);

далее от точки 7 в восточном направлении 0,94 м по границе кадастрового участка 60:10:0010306:9 до точки 8 (точки 7, 8);

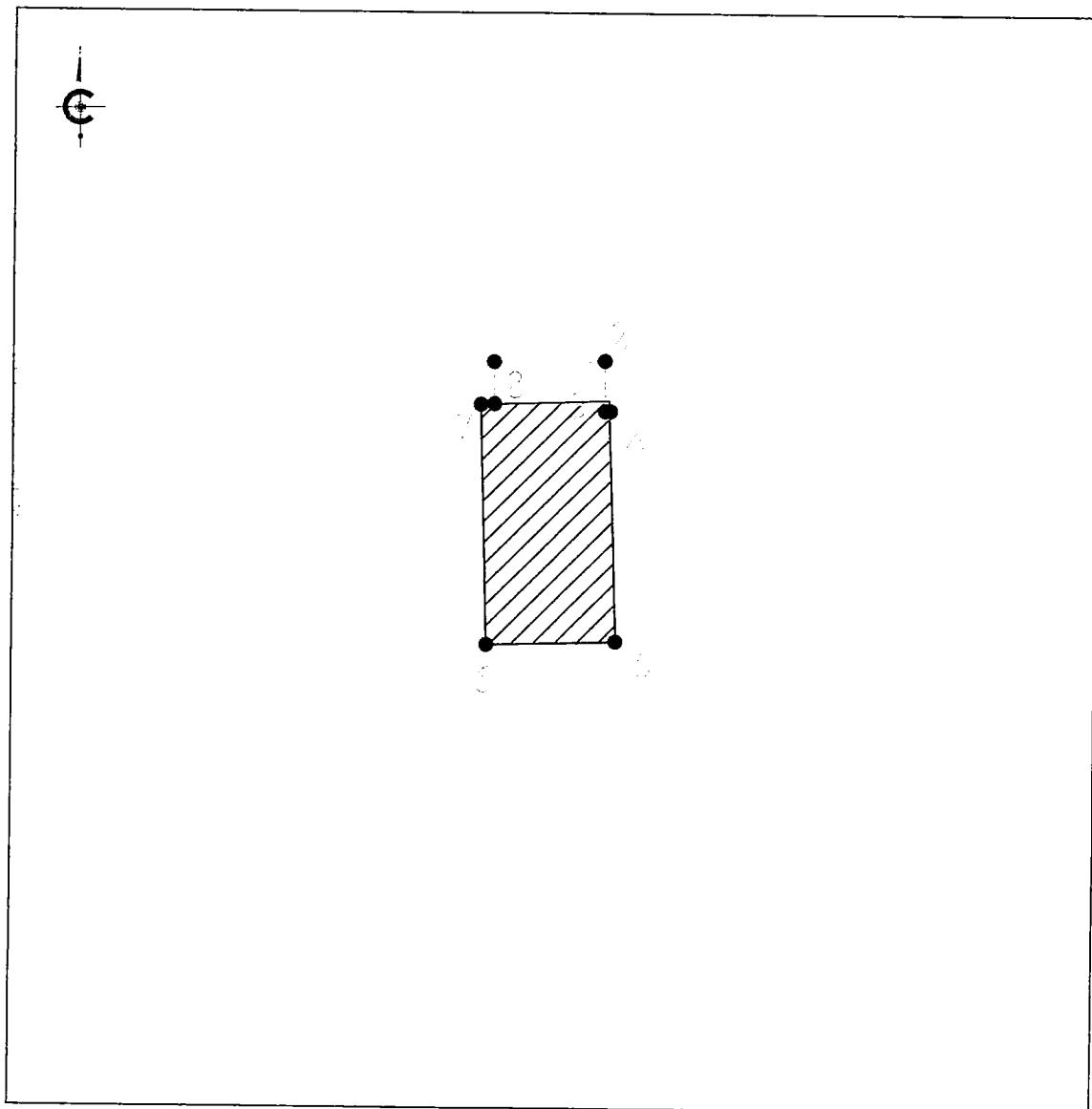
далее от точки 8 в северном направлении 3,04 м по границе кадастрового участка 60:10:0010306:9 до исходной точки 1 (точки 8 -1).

Площадь территории: 184 кв.м.



Перечень координат
характерных (поворотных) точек границ территории объекта культурного
наследия регионального значения «Амбар, конец XIX в.», конец XIX в.,
расположенного по адресу: Псковская область, Новоржевский район,
г. Новоржев, ул. Некрасова, 51

Номер характерной (поворотной) точки	Система координат - МСК-60 Метод определения координат - аналитический, средняя квадратическая погрешность положения характерной (поворотной) точки $Mt = 0,1$ м	
	X	Y
1	413 391,06	1 334 341,02
2	413 391,68	1 334 348,99
3	413 388,06	1 334 349,27
4	413 388,07	1 334 349,53
5	413 371,52	1 334 351,21
6	413 370,66	1 334 341,94
7	413 387,92	1 334 340,30
8	413 388,03	1 334 341,26
1	413 391,06	1 334 341,02

Схема границ территории
объекта культурного наследия регионального значения
«Амбар, конец XIX в.», конец XIX в., расположенного по адресу: Псковская область, Новоржевский
район, г. Новоржев, ул. Некрасова, 51



УСЛОВНЫЕ ОБОЗНАЧЕНИЯ

-  Границы территории с характерными (поворотными) точками объекта культурного наследия
-  Объект культурного наследия регионального значения «Амбар, конец XIX в.», конец XIX в.

Приложение № 3
к приказу Комитета по охране объектов
культурного наследия Псковской области
от «20» ноября 2023 г. № 336

Режим использования
территории объекта культурного наследия регионального значения
«Амбар, конец XIX в.», конец XIX в., расположенного по адресу:
Псковская область, Новоржевский район, г. Новоржев, ул. Некрасова, 51

В границах территории объекта культурного наследия регионального значения «Амбар, конец XIX в.»:

разрешается:

реставрация, консервация, ремонт, приспособление объекта культурного наследия для современного использования;

ведение хозяйственной деятельности, не противоречащей требованиям обеспечения сохранности объекта культурного наследия и позволяющей обеспечить функционирование объекта культурного наследия в современных условиях;

запрещается:

строительство объектов капитального строительства и увеличение объемно-пространственных характеристик существующих на территории памятника объектов капитального строительства;

проведение земляных, строительных, мелиоративных, хозяйственных и иных работ, за исключением работ по сохранению объекта культурного наследия или его отдельных элементов, сохранению историко-градостроительной или природной среды объекта культурного наследия; прокладка инженерных коммуникаций надземным и наземным способом.