

КОМИТЕТ ПО ОХРАНЕ ОБЪЕКТОВ КУЛЬТУРНОГО НАСЛЕДИЯ ПСКОВСКОЙ ОБЛАСТИ

ПРИКАЗ

от 17.05.2013 № 287
г. ПСКОВ

Об утверждении границ территории объекта культурного наследия регионального значения «Дом Ксендза (военкомат)», 1890 г., расположенного по адресу: Псковская область, Себежский район, г. Себеж, ул. Замковая, д. 12

На основании Федерального закона от 25.06.2002 № 73-ФЗ «Об объектах культурного наследия (памятниках истории и культуры) народов Российской Федерации», Закона Псковской области от 10.05.1999 № 37-ОЗ «О государственной охране и использовании объектов культурного наследия (памятников истории и культуры) на территории Псковской области», в соответствии с пунктом 3.16 Положения о Комитете по охране объектов культурного наследия Псковской области, утвержденного постановлением Администрации Псковской области от 01.11.2013 № 510, ПРИКАЗЫВАЮ:

1. Утвердить описание и перечень координат характерных (поворотных) точек границ территории объекта культурного наследия регионального значения «Дом Ксендза (военкомат)», 1890 г.,

расположенного по адресу: Псковская область, Себежский район, г. Себеж, ул. Замковая, д. 12, согласно приложению № 1 к настоящему приказу.

2. Утвердить схему границ территории объекта культурного наследия регионального значения «Дом Ксендза (военкомат)», 1890 г., расположенного по адресу: Псковская область, Себежский район, г. Себеж, ул. Замковая, д. 12, согласно приложению № 2 к настоящему приказу.

3. Утвердить режим использования территории объекта культурного наследия регионального значения «Дом Ксендза (военкомат)», 1890 г., расположенного по адресу: Псковская область, Себежский район, г. Себеж, ул. Замковая, д. 12, согласно приложению № 3 к настоящему приказу.

4. Отделу учета объектов культурного наследия обеспечить:

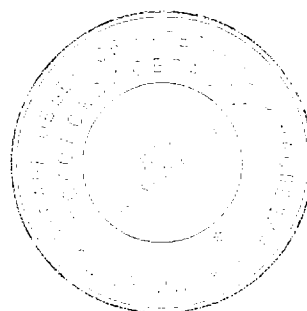
1) опубликование (размещение) настоящего приказа в сетевом издании «Нормативные правовые акты Псковской области» (pravo.pskov.ru);

2) направление сведений о границах территории объекта культурного наследия, об ограничениях использования объекта недвижимого имущества, находящегося в границах территории объекта культурного наследия, в федеральный орган исполнительной власти, уполномоченный Правительством Российской Федерации на осуществление государственного кадастрового учета, государственной регистрации прав, ведение Единого государственного реестра недвижимости и предоставление сведений, содержащихся в Едином государственном реестре недвижимости.

5. Настоящий приказ вступает в силу со дня его подписания.

6. Контроль за исполнением настоящего приказа возложить на начальника отдела учета объектов культурного наследия Федорову С.В.

Председатель Комитета по охране
объектов культурного наследия
Псковской области



В.А.Нэдик

Верно: Барканова А.О.

С.В.Федорова
29-94-44 (доб. 109)

Приложение № 1
к приказу Комитета по охране объектов
культурного наследия Псковской области
от « 17 » мар 2023 г. № 287

Описание границ

территории объекта культурного наследия регионального значения
«Дом Ксендза (военкомат)», 1890 г., расположенного по адресу: Псковская
область, Себежский район, г. Себеж, ул. Замковая, д. 12

Границы территории объекта культурного наследия регионального значения «Дом Ксендза (военкомат)», 1890 г. проходят:

от точки 1 в юго-восточном направлении 16,98 м вдоль ограждения палисадника до точки 2 (точки 1, 2);

далее от точки 2 в юго-западном направлении 54,85 м через точку 3 вдоль забора соседнего участка до точки 4 (точки 2 - 4);

далее точки 4 в юго-западном направлении 32,85 м вдоль ограждения территории дома до точки 5 (точки 4, 5);

далее от точки 5 в юго-восточном направлении 5,39 м вдоль хозяйственных построек до точки 6 (точки 5, 6);

далее от точки 6 в юго-западном направлении 6,12 м вдоль ограждения территории дома до точки 7 (точки 6, 7);

далее точки 7 в северо-западном направлении 26,55 м вдоль ограждения территории дома до точки 8 (точки 7, 8);

далее от точки 8 в северо-восточном направлении 48,32 м вдоль ограждения территории дома до точки 9 (точки 8, 9);

далее точки 9 в северо-западном направлении 36,32 м вдоль ограждения территории дома до точки 10 (точки 9, 10);

далее от точки 10 в северо-восточном направлении 3,40 м вдоль ограждения до угла дома до точки 11 (точки 10, 11);

далее от точки 11 в северо-восточном направлении 39,54 м вдоль улицы Набережная западнее дома до исходной точки 1 (точки 11 - 1).

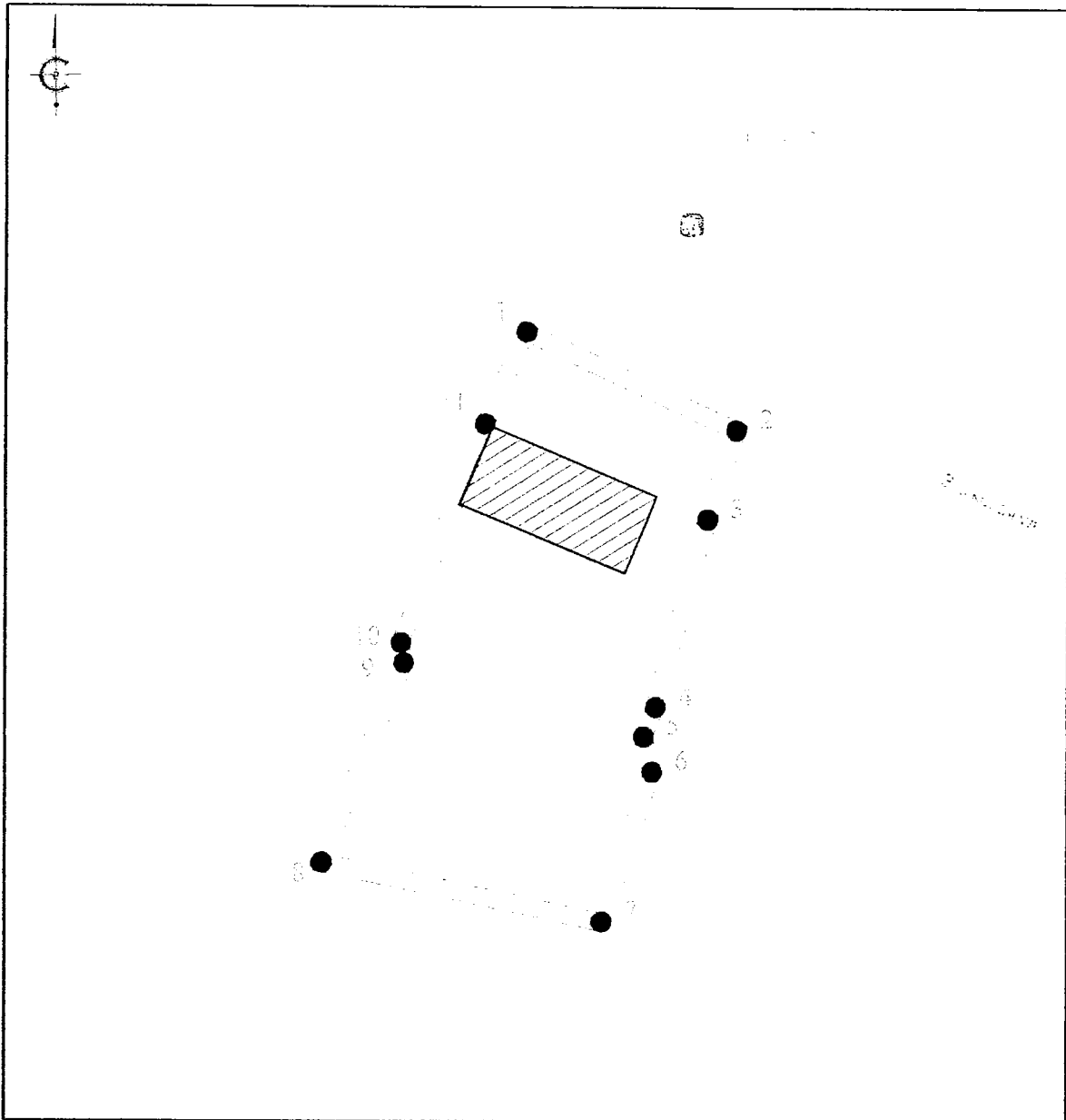
Площадь территории: 3947 кв.м.

Перечень координат

характерных (поворотных) точек границ территории объекта культурного наследия регионального значения «Дом Ксендза (военкомат)», 1890 г., расположенного по адресу: Псковская область, Себежский район, г. Себеж, ул. Замковая, д. 12



Номер характерной (поворотной) точки	Система координат - МСК-60 Метод определения координат - аналитический, средняя квадратическая погрешность положения характерной (поворотной) точки $M_t = 0,1$ м	
	X	Y
1	328 423,98	1 284 195,52
2	328 439,45	1 284 202,51
3	328 422,97	1 284 237,94
4	328 407,97	1 284 233,06
5	328 376,28	1 284 224,41
6	328 371,29	1 284 222,37
7	328 365,35	1 284 223,83
8	328 340,17	1 284 215,40
9	328 350,10	1 284 168,11
10	328 383,68	1 284 181,96
11	328 387,04	1 284 181,43
1	328 423,98	1 284 195,52

Схема границ территории
объекта культурного наследия регионального значения
«Дом Ксендза (военкомат)», 1890 г., расположенного по адресу: Псковская область,
Себежский район, г. Себеж, ул. Замковая, д. 12



М 1:1000

УСЛОВНЫЕ ОБОЗНАЧЕНИЯ

-  Границы территории с характерными (поворотными) точками объекта культурного наследия
-  Объект культурного наследия регионального значения «Дом Ксендза (военкомат)», 1890 г.

Приложение № 3
к приказу Комитета по охране объектов
культурного наследия Псковской области
от « 17 » сентября 2023 г. № 287

Режим использования

территории объекта культурного наследия регионального значения
«Дом Ксендза (военкомат)», 1890 г., расположенного по адресу: Псковская
область, Себежский район, г. Себеж, ул. Замковая, д. 12

В границах территории объекта культурного наследия регионального значения «Дом Ксендза (военкомат)», 1890 г.:

разрешается:

реставрация, консервация, ремонт, приспособление объекта культурного наследия для современного использования;

ведение хозяйственной деятельности, не противоречащей требованиям обеспечения сохранности объекта культурного наследия и позволяющей обеспечить функционирование объекта культурного наследия в современных условиях;

запрещается:

строительство объектов капитального строительства и увеличение объемно-пространственных характеристик существующих на территории памятника объектов капитального строительства;

проведение земляных, строительных, мелиоративных, хозяйственных и иных работ, за исключением работ по сохранению объекта культурного наследия или его отдельных элементов, сохранению историко-градостроительной или природной среды объекта культурного наследия; прокладка инженерных коммуникаций надземным и наземным способом.