

КОМИТЕТ ПО ОХРАНЕ ОБЪЕКТОВ КУЛЬТУРНОГО НАСЛЕДИЯ ПСКОВСКОЙ ОБЛАСТИ

ПРИКАЗ

от 17.05.2023 № 289
г. ПСКОВ

Об утверждении границ территории объекта культурного наследия регионального значения «Дом жилой», XIX в., расположенного по адресу: Псковская область, Себежский район, г. Себеж, улица Советская, 2

На основании Федерального закона от 25.06.2002 № 73-ФЗ «Об объектах культурного наследия (памятниках истории и культуры) народов Российской Федерации», Закона Псковской области от 10.05.1999 № 37-ОЗ «О государственной охране и использовании объектов культурного наследия (памятников истории и культуры) на территории Псковской области», в соответствии с пунктом 3.16 Положения о Комитете по охране объектов культурного наследия Псковской области, утвержденного постановлением Администрации Псковской области от 01.11.2013 № 510, ПРИКАЗЫВАЮ:

1. Утвердить описание и перечень координат характерных (поворотных) точек границ территории объекта культурного наследия регионального значения «Дом жилой», XIX в., расположенного по адресу: Псковская область, Себежский район, г. Себеж, улица Советская, 2, согласно приложению № 1 к настоящему приказу.

2. Утвердить схему границ территории объекта культурного наследия регионального значения «Дом жилой», XIX в., расположенного по адресу: Псковская область, Себежский район, г. Себеж, улица Советская, 2, согласно приложению № 2 к настоящему приказу.

3. Утвердить режим использования территории объекта культурного наследия регионального значения «Дом жилой», XIX в., расположенного по адресу: Псковская область, Себежский район, г. Себеж, улица Советская, 2, согласно приложению № 3 к настоящему приказу.

4. Отделу учета объектов культурного наследия обеспечить:

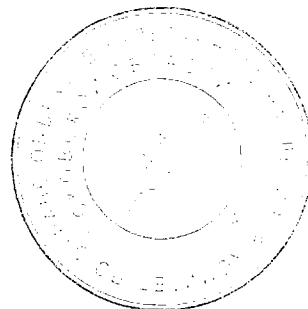
1) опубликование (размещение) настоящего приказа в сетевом издании «Нормативные правовые акты Псковской области» (pravo.pskov.ru);

2) направление сведений о границах территории объекта культурного наследия, об ограничениях использования объекта недвижимого имущества, находящегося в границах территории объекта культурного наследия, в федеральный орган исполнительной власти, уполномоченный Правительством Российской Федерации на осуществление государственного кадастрового учета, государственной регистрации прав, ведение Единого государственного реестра недвижимости и предоставление сведений, содержащихся в Едином государственном реестре недвижимости.

5. Настоящий приказ вступает в силу со дня его подписания.

6. Контроль за исполнением настоящего приказа возложить на начальника отдела учета объектов культурного наследия Федорову С.В.

Председатель Комитета по охране
объектов культурного наследия
Псковской области



В.А.Нэдик

Верно: Барканова А.О.

С.В.Федорова
29-94-44 (доб. 109)

Приложение № 1
к приказу Комитета по охране объектов
культурного наследия Псковской области
от « 17 » мар 2023 г. № 289

Описание границ

территории объекта культурного наследия регионального значения
«Дом жилой», XIX в., расположенного по адресу: Псковская область,
Себежский район, г. Себеж, улица Советская, 2

Границы территории объекта культурного наследия регионального значения «Дом жилой», XIX в. проходят:

от точки 1 в юго-восточном направлении 24,16 м по северо-восточной границе кадастрового участка 60:22:0011015:31 до точки 2 (точки 1, 2);

далее от точки 2 в юго-западном направлении 3,57 м по юго-восточной границе кадастрового участка 60:22:0011015:31 до точки 3 (точки 2, 3);

далее от точки 3 в северо-западном направлении 1,71 м по юго-восточной границе кадастрового участка 60:22:0011015:31 до точки 4 (точки 3, 4);

далее от точки 4 в юго-западном направлении 6,14 м по юго-восточной границе кадастрового участка 60:22:0011015:31 до точки 5 (точки 4, 5);

далее точки 5 в северо-западном направлении 2,39 м юго-восточной границе кадастрового участка 60:22:0011015:31 до точки 6 (точки 5, 6);

далее от точки 6 в юго-западном направлении 2,46 м по юго-восточной границе кадастрового участка 60:22:0011015:31 до точки 7 (точки 6, 7);

далее от точки 7 в северо-западном направлении 2,18 м по юго-восточной границе кадастрового участка 60:22:0011015:31 до точки 8 (точки 7, 8);

далее от точки 8 в юго-западном направлении 2,54 м по юго-восточной границе кадастрового участка 60:22:0011015:31 до точки 9 (точки 8, 9);

далее от точки 9 в северо-западном направлении 16,58 м по юго-западной границе кадастрового участка 60:22:0011015:31 до точки 10 (точки 9, 10);

далее от точки 10 в северо-восточном направлении 9,92 м по северо-западной границе кадастрового участка 60:22:0011015:31 до точки 11 (точки 10, 11);

далее от точки 11 в северо-западном направлении 1,14 м по северо-западной границе кадастрового участка 60:22:0011015:31 до точки 12 (точки 11, 12);

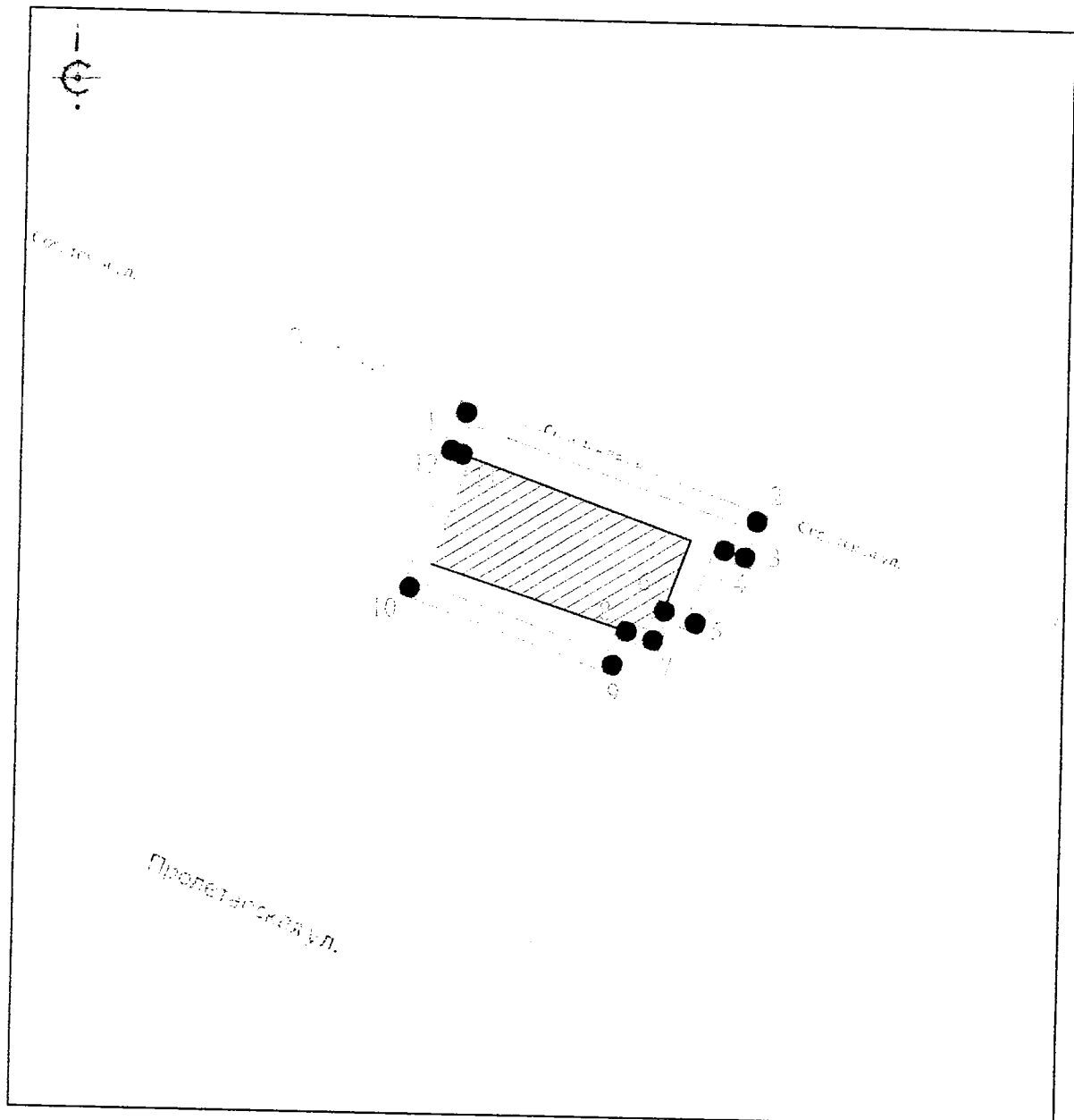
от точки 12 в северо-восточном направлении 4,06 м по северо-западной границе кадастрового участка 60:22:0011015:31 до исходной точки 1 (точки 12 - 1).

Площадь территории: 300 кв.м.

Перечень координат
характерных (поворотных) точек границ территории объекта культурного
наследия регионального значения «Дом жилой», XIX в., расположенного
по адресу: Псковская область, Себежский район, г. Себеж, улица
Советская, 2



Номер характерной (поворотной) точки	Система координат - МСК-60 Метод определения координат - аналитический, средняя квадратическая погрешность положения характерной (поворотной) точки $Mt = 0,1$ м	
	X	Y
1	328 563,56	1 284 136,94
2	328 556,15	1 284 159,94
3	328 552,76	1 284 158,81
4	328 553,22	1 284 157,16
5	328 547,41	1 284 155,18
6	328 548,18	1 284 152,92
7	328 545,92	1 284 151,94
8	328 546,69	1 284 149,90
9	328 544,33	1 284 148,95
10	328 550,07	1 284 133,40
11	328 559,43	1 284 136,70
12	328 559,73	1 284 135,60
1	328 563,56	1 284 136,94

Схема границ территории
объекта культурного наследия регионального значения
«Дом жилой», XIX в., расположенного по адресу: Псковская область,
Себежский район, г. Себеж, улица Советская, 2.



M 1:500

УСЛОВНЫЕ ОБОЗНАЧЕНИЯ

-  Границы территории с характерными (поворотными) точками объекта культурного наследия
-  Объект культурного наследия регионального значения «Дом жилой», XIX в.

Приложение № 3
к приказу Комитета по охране объектов
культурного наследия Псковской области
от « 17 » сентября 2023 г. № 289

Режим использования

территории объекта культурного наследия регионального значения
«Дом жилой», XIX в., расположенного по адресу: Псковская область,
Себежский район, г. Себеж, улица Советская, 2

В границах территории объекта культурного наследия регионального значения «Дом жилой», XIX в.:

разрешается:

реставрация, консервация, ремонт, приспособление объекта культурного наследия для современного использования;

ведение хозяйственной деятельности, не противоречащей требованиям обеспечения сохранности объекта культурного наследия и позволяющей обеспечить функционирование объекта культурного наследия в современных условиях;

запрещается:

строительство объектов капитального строительства и увеличение объемно-пространственных характеристик существующих на территории памятника объектов капитального строительства;

проведение земляных, строительных, мелиоративных, хозяйственных и иных работ, за исключением работ по сохранению объекта культурного наследия или его отдельных элементов, сохранению историко-градостроительной или природной среды объекта культурного наследия; прокладка инженерных коммуникаций надземным и наземным способом.