



КОМИТЕТ ПО ОХРАНЕ ОБЪЕКТОВ КУЛЬТУРНОГО НАСЛЕДИЯ ПСКОВСКОЙ ОБЛАСТИ

ПРИКАЗ

от 17.05.2013 № 284
г. ПСКОВ

Об утверждении границ территории объекта культурного наследия регионального значения «Дом на соборной площади», 1910 г., расположенного по адресу: Псковская область, Себежский район, г. Себеж, ул. Пролетарская, 3

На основании Федерального закона от 25.06.2002 № 73-ФЗ «Об объектах культурного наследия (памятниках истории и культуры) народов Российской Федерации», Закона Псковской области от 10.05.1999 № 37-ОЗ «О государственной охране и использовании объектов культурного наследия (памятников истории и культуры) на территории Псковской области», в соответствии с пунктом 3.16 Положения о Комитете по охране объектов культурного наследия Псковской области, утвержденного постановлением Администрации Псковской области от 01.11.2013 № 510, ПРИКАЗЫВАЮ:

1. Утвердить описание и перечень координат характерных (поворотных) точек границ территории объекта культурного наследия регионального значения «Дом на соборной площади», 1910 г.,

расположенного по адресу: Псковская область, Себежский район, г. Себеж, ул. Пролетарская, 3, согласно приложению № 1 к настоящему приказу.

2. Утвердить схему границ территории объекта культурного наследия регионального значения «Дом на соборной площади», 1910 г., расположенного по адресу: Псковская область, Себежский район, г. Себеж, ул. Пролетарская, 3, согласно приложению № 2 к настоящему приказу.

3. Утвердить режим использования территории объекта культурного наследия регионального значения «Дом на соборной площади», 1910 г., расположенного по адресу: Псковская область, Себежский район, г. Себеж, ул. Пролетарская, 3, согласно приложению № 3 к настоящему приказу.

4. Отделу учета объектов культурного наследия обеспечить:

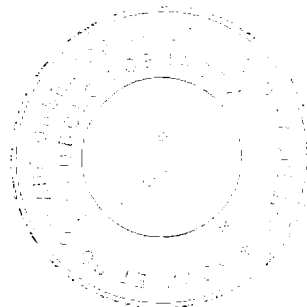
1) опубликование (размещение) настоящего приказа в сетевом издании «Нормативные правовые акты Псковской области» (pravo.pskov.ru);

2) направление сведений о границах территории объекта культурного наследия, об ограничениях использования объекта недвижимого имущества, находящегося в границах территории объекта культурного наследия, в федеральный орган исполнительной власти, уполномоченный Правительством Российской Федерации на осуществление государственного кадастрового учета, государственной регистрации прав, ведение Единого государственного реестра недвижимости и предоставление сведений, содержащихся в Едином государственном реестре недвижимости.

5. Настоящий приказ вступает в силу со дня его подписания.

6. Контроль за исполнением настоящего приказа возложить на начальника отдела учета объектов культурного наследия Федорову С.В.

Председатель Комитета по охране
объектов культурного наследия
Псковской области



В.А.Нэдик

Верно: Барканова А.О.

С.В.Федорова
29-94-44 (доб. 109)

Приложение № 1
к приказу Комитета по охране объектов
культурного наследия Псковской области
от « 17 » мар 2023 г. № 284

Описание границ

территории объекта культурного наследия регионального значения
«Дом на соборной площади», 1910 г., расположенного по адресу:
Псковская область, Себежский район, г. Себеж, ул. Пролетарская, 3

Границы территории объекта культурного наследия регионального значения Дом на соборной площади», 1910 г. проходят:

от точки 1 в юго-восточном направлении 24,60 м от западной характерной точки кадастрового участка 60:22:0011008:72 до восточной характерной точки кадастрового участка 60:22:0011008:72 до точки 2 (точки 1, 2);

далее от точки 2 в юго-восточном направлении 4,92 м по восточной границе кадастрового участка 60:22:0011008:72 до точки 3 (точки 2, 3);

далее от точки 3 в южном направлении 3,44 м по восточной границе кадастрового участка 60:22:0011008:72 до точки 4 (точки 3, 4);

далее от точки 4 в юго-западном направлении 9,99 м через точку 5 по восточной границе кадастрового участка 60:22:0011008:72 до точки 6 (точки 4 - 6);

далее от точки 6 в северо-западном направлении 12,27 м по южной границе кадастрового участка 60:22:0011008:72 до точки 7 (точки 6, 7);

далее от точки 7 в западном направлении 10,53 м по южной границе кадастрового участка 60:22:0011008:72 до точки 8 (точки 7, 8);

далее от точки 8 в северном направлении 13,01 м по западной границе кадастрового участка 60:22:0011008:72 до точки 9 (точки 8, 9);

далее от точки 9 в северо-восточном направлении 5,51 м по западной границе кадастрового участка 60:22:0011008:72 до исходной точки 1 (точки 9 - 1).

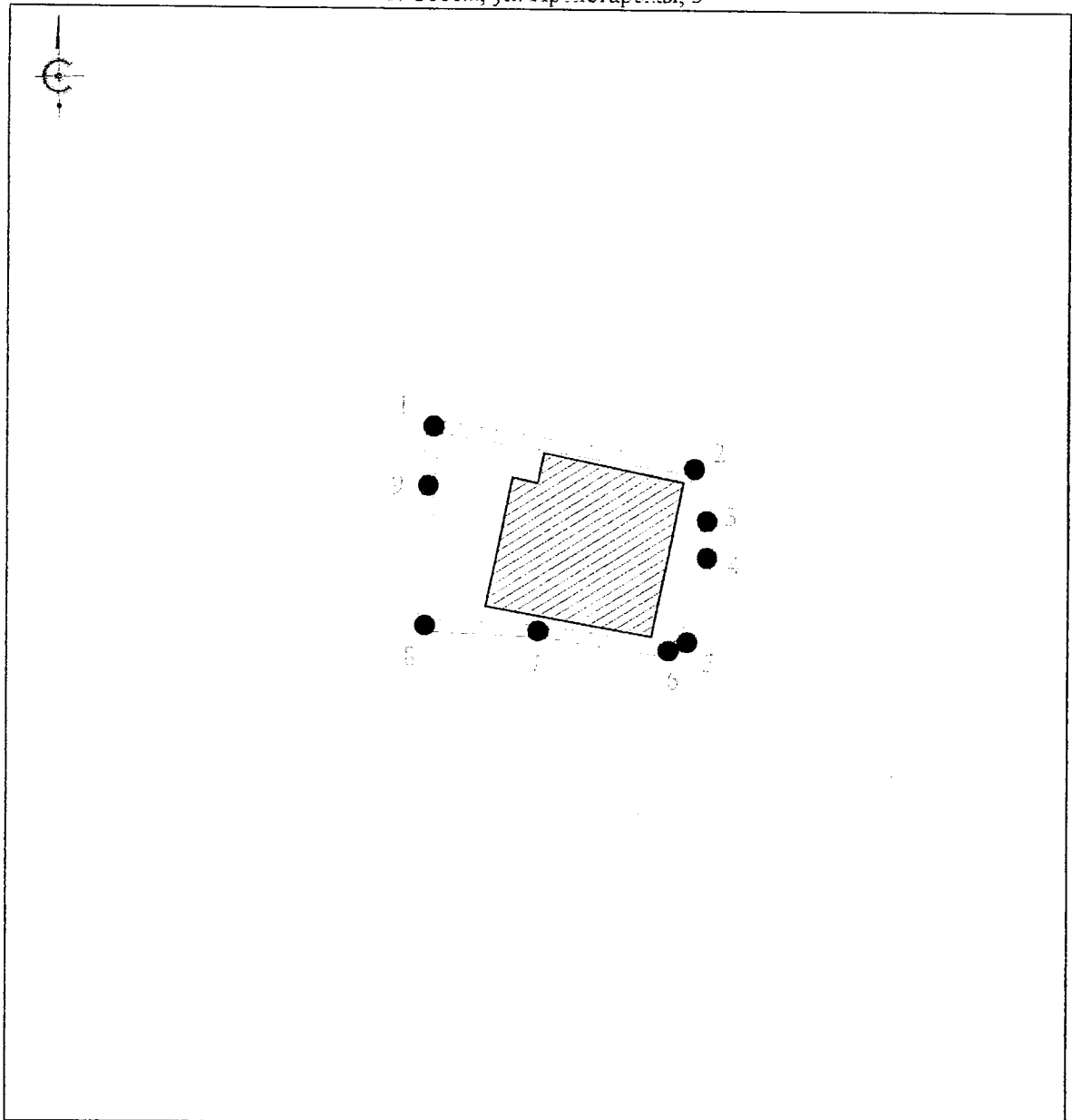
Площадь территории: 444 кв.м.

Перечень координат

характерных (поворотных) точек границ территории объекта культурного наследия регионального значения «Дом на соборной площади», 1910 г., расположенного по адресу: Псковская область, Себежский район, г. Себеж, ул. Пролетарская, 3



Номер характерной (поворотной) точки	Система координат - МСК-60 Метод определения координат - аналитический, средняя квадратическая погрешность положения характерной (поворотной) точки $M_t = 0,1$ м	
	X	Y
1	328 615,13	1 283 898,19
2	328 611,25	1 283 922,48
3	328 606,46	1 283 923,62
4	328 603,02	1 283 923,62
5	328 595,15	1 283 921,82
6	328 594,33	1 283 920,08
7	328 596,15	1 283 907,95
8	328 596,63	1 283 897,43
9	328 609,64	1 283 897,73
1	328 615,13	1 283 898,19

Схема границ территории
объекта культурного наследия регионального значения
«Дом на соборной площади», 1910 г.,
расположенного по адресу: Псковская область, Себежский район,
г. Себеж, ул. Пролетарская, 3



М 1:1000

УСЛОВНЫЕ ОБОЗНАЧЕНИЯ

-  Границы территории с характерными (поворотными) точками объекта культурного наследия
-  Объект культурного наследия регионального значения «Дом на соборной площади», 1910 г.

Приложение № 3
к приказу Комитета по охране объектов
культурного наследия Псковской области
от « 14 » мая 2023 г. № 284

Режим использования

территории объекта культурного наследия регионального значения
«Дом на соборной площади», 1910 г., расположенного по адресу:
Псковская область, Себежский район, г. Себеж, ул. Пролетарская, 3

В границах территории объекта культурного наследия регионального значения «Дом на соборной площади», 1910 г.:

разрешается:

реставрация, консервация, ремонт, приспособление объекта культурного наследия для современного использования;

ведение хозяйственной деятельности, не противоречащей требованиям обеспечения сохранности объекта культурного наследия и позволяющей обеспечить функционирование объекта культурного наследия в современных условиях;

запрещается:

строительство объектов капитального строительства и увеличение объемно-пространственных характеристик существующих на территории памятника объектов капитального строительства;

проведение земляных, строительных, мелиоративных, хозяйственных и иных работ, за исключением работ по сохранению объекта культурного наследия или его отдельных элементов, сохранению историко-градостроительной или природной среды объекта культурного наследия; прокладка инженерных коммуникаций надземным и наземным способом.