



КОМИТЕТ ПО ОХРАНЕ ОБЪЕКТОВ КУЛЬТУРНОГО НАСЛЕДИЯ ПСКОВСКОЙ ОБЛАСТИ

ПРИКАЗ

от 17.11.2021 № 651
г. ПСКОВ

Об утверждении границ территории объекта культурного наследия регионального значения «Памятник Герою Советского Союза М.Маметовой», 1978 г., расположенного по адресу: Псковская область, Невельский район, г. Невель, сквер по ул. М.Маметовой, возле д. 12 ЗАО «Невельское швейное объединение»

На основании статьи 3.1 и подпункта 10 пункта 2 статьи 33 Федерального закона от 25.06.2002 № 73-ФЗ «Об объектах культурного наследия (памятниках истории и культуры) народов Российской Федерации», Закона области от 10.05.1999 № 37-ОЗ «О государственной охране и использовании объектов культурного наследия (памятников истории и культуры) на территории Псковской области», в соответствии с пунктом 3.16 Положения о Комитете по охране объектов культурного наследия Псковской области, утвержденного постановлением Администрации области от 01.11.2013 № 510, ПРИКАЗЫВАЮ:

1. Утвердить описание и перечень координат характерных точек границ территории объекта культурного наследия регионального

значения «Памятник Герою Советского Союза М.Маметовой», 1978 г., расположенного по адресу: Псковская область, Невельский район, г. Невель, сквер по ул. М.Маметовой, возле д. 12 ЗАО «Невельское швейное объединение», согласно приложению № 1 к настоящему приказу.

2. Утвердить схему границ территории объекта культурного наследия регионального значения «Памятник Герою Советского Союза М.Маметовой», 1978 г., расположенного по адресу: Псковская область, Невельский район, г. Невель, сквер по ул. М.Маметовой, возле д. 12 ЗАО «Невельское швейное объединение», согласно приложению № 2 к настоящему приказу.

3. Утвердить режим использования территории объекта культурного наследия регионального значения «Памятник Герою Советского Союза М.Маметовой», 1978 г., расположенного по адресу: Псковская область, Невельский район, г. Невель, сквер по ул. М.Маметовой, возле д. 12 ЗАО «Невельское швейное объединение», согласно приложению № 3 к настоящему приказу.

4. Отделу учета объектов культурного наследия обеспечить:

1) опубликование (размещение) настоящего приказа в сетевом издании «Нормативные правовые акты Псковской области» (pravo.pskov.ru);

2) направление сведений о границах территории объекта культурного наследия, об ограничениях использования объекта недвижимого имущества, находящегося в границах территории объекта культурного наследия, в федеральный орган исполнительной власти, уполномоченный Правительством Российской Федерации на осуществление государственного кадастрового учета, государственной регистрации прав, ведение Единого государственного реестра недвижимости и предоставление сведений, содержащихся в Едином государственном реестре недвижимости.

5. Настоящий приказ вступает в силу со дня его подписания.

6. Контроль за исполнением настоящего приказа возложить на начальника отдела учета объектов культурного наследия Федорову С.В.

Председатель Комитета по охране
объектов культурного наследия
Псковской области

В.А.Нэдик

Верно: Андреева



Приложение № 1
к приказу Комитета по охране объектов
культурного наследия Псковской области
от « 14 » 11 2021 № 657

Описание границ

территории объекта культурного наследия регионального значения
«Памятник Герою Советского Союза М.Маметовой», 1978 г.,
расположенного по адресу: Псковская область, Невельский район,
г. Невель, сквер по ул. М.Маметовой, возле д. 12 ЗАО «Невельское
швейное объединение»

Границы территории объекта культурного наследия регионального значения «Памятник Герою Советского Союза М.Маметовой», 1978 г. проходят:

от точки 1 в северо-восточном направлении 9,03 м по линии ограды монумента до точки 2 (точки 1, 2);

далее от точки 2 в юго-восточном направлении 9,8 м по линии ограды монумента до точки 3 (точки 2, 3);

далее от точки 3 в юго-западном направлении 9,03 м по линии ограды монумента до точки 4 (точки 3, 4);

далее от точки 4 в северо-западном направлении 9,79 м по линии ограды монумента до исходной точки 1 (точки 4 – 1).

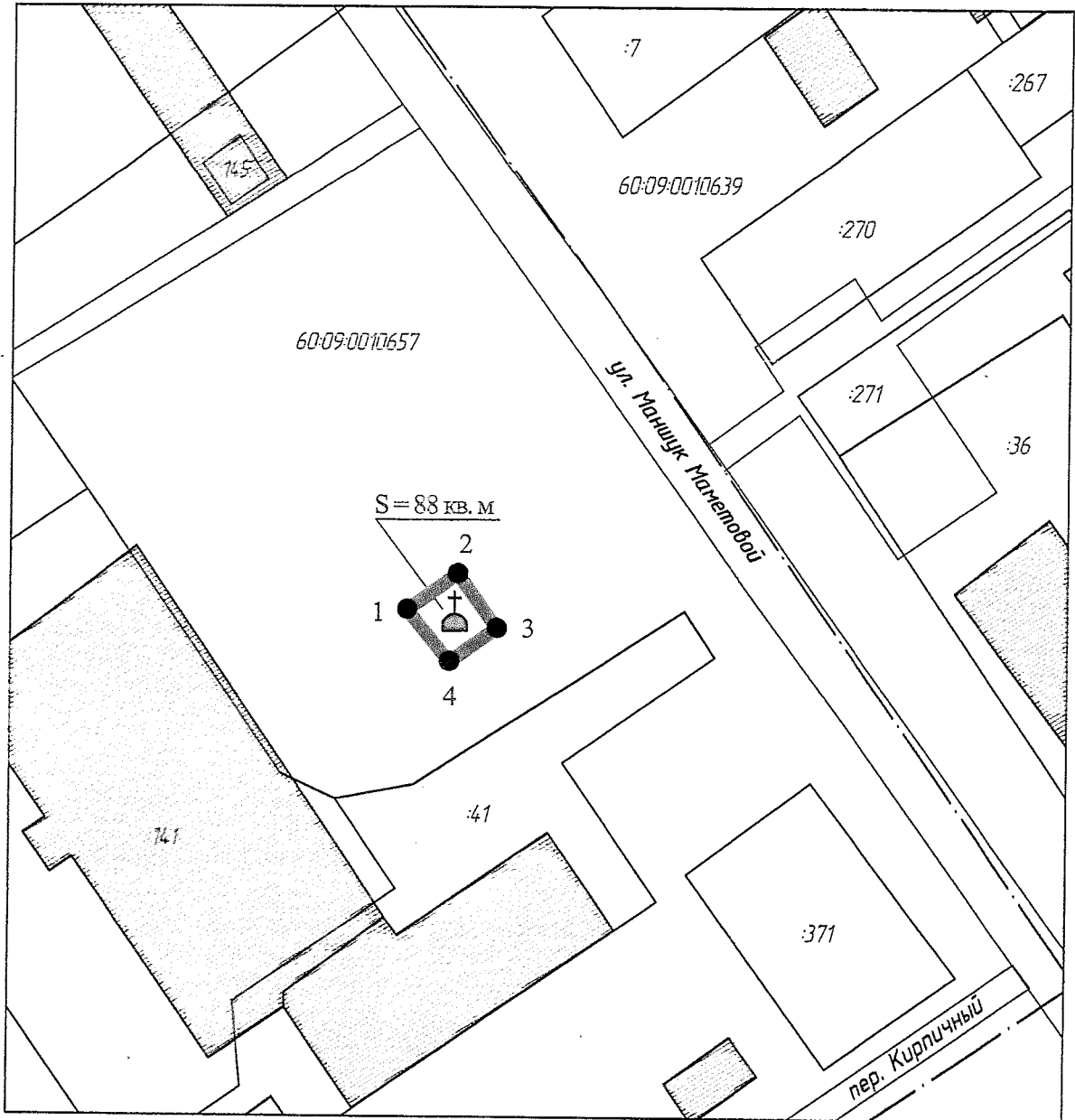
Площадь территории: 88 кв.м

Перечень координат

характерных точек границ территории объекта культурного наследия регионального значения «Памятник Герою Советского Союза М.Маметовой», 1978 г., расположенного по адресу: Псковская область, Невельский район, г. Невель, сквер по ул. М.Маметовой, возле д. 12 ЗАО «Невельское швейное объединение»




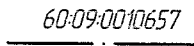
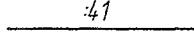
№ п/п	X	Y
1	299240,93	2186816,60
2	299246,21	2186823,93
3	299238,25	2186829,65
4	299232,98	2186822,32
1	299240,93	2186816,60

Схема границы территории объекта культурного наследия регионального значения
 «Памятник Герою Советского Союза М. Маметовой», 1978 г., расположенного по адресу:
 Псковская область, Невельский район, г. Невель, сквер по ул. М. Маметовой,
 возле д. 12 ЗАО «Невельское швейное объединение»



М 1:1000

УСЛОВНЫЕ ОБОЗНАЧЕНИЯ

-  Объект культурного наследия регионального значения «Памятник Герою Советского Союза М. Маметовой», 1978 г.
 -  Граница территории (с характерными точками) объекта культурного наследия регионального значения «Памятник Герою Советского Союза М. Маметовой», 1978 г.
 -  Объекты капитального строительства
- СВЕДЕНИЯ КАДАСТРА:
-  60-09-0010657 граница кадастровых кварталов
 -  :41 граница кадастровых участков

Приложение № 3
к приказу Комитета по охране объектов
культурного наследия Псковской области
от « 14 » 11 2021 № 651

Режим использования

территории объекта культурного наследия регионального значения
«Памятник Герою Советского Союза М.Маметовой», 1978 г.,
расположенного по адресу: Псковская область, Невельский район,
г. Невель, сквер по ул. М.Маметовой, возле д. 12 ЗАО «Невельское
швейное объединение»

В границах территории объекта культурного наследия
регионального значения «Памятник Герою Советского Союза
М.Маметовой», 1978 г.:

разрешается:

проектирование и проведение работ по сохранению объекта
культурного наследия: реставрация, консервация, ремонт,
приспособление объекта культурного наследия для современного
использования;

ведение хозяйственной деятельности, не противоречащей
требованиям обеспечения сохранности объекта культурного наследия
и позволяющей обеспечить функционирование объекта культурного
наследия в современных условиях;

проведение работ по благоустройству территории на основе
научных, историко-архивных, археологических, гидрологических
исследований;

проведение санитарно-оздоровительных и лечебных работ по всем
старовозрастным деревьям;

обеспечение мер пожарной безопасности;

обеспечение мер экологической безопасности;

прокладка, ремонт, реконструкция подземных инженерных коммуникаций;

ремонт и реконструкция дорог, проездов, не нарушающих целостность объектов культурного наследия и не создающих угрозы их повреждения, разрушения или уничтожения;

запрещается:

строительство объектов капитального строительства и увеличение объемно-пространственных характеристик существующих на территории объектов культурного наследия;

самовольная вырубка растительности;

прокладка наземных (надземных) и воздушных инженерных коммуникаций, кроме временных, необходимых для проведения работ по сохранению объектов культурного наследия;

создание разрушающих вибрационных нагрузок динамическим воздействием на грунты в зоне их взаимодействия с объектами культурного наследия;

складирование материалов (конструкций) и строительного мусора, твердых бытовых отходов.