

КОМИТЕТ ПО ОХРАНЕ ОБЪЕКТОВ КУЛЬТУРНОГО НАСЛЕДИЯ ПСКОВСКОЙ ОБЛАСТИ

ПРИКАЗ

от 29.09.2014 № 530
г. ПСКОВ

Об утверждении границ территории объекта культурного наследия регионального значения «Дом жилой», 1920–ые годы, расположенного по адресу: Псковская область, Печорский район, г. Печоры, улица Гвардейская, 1

На основании статьи 3.1 и подпункта 10 пункта 2 статьи 33 Федерального закона от 25.06.2002 № 73-ФЗ «Об объектах культурного наследия (памятниках истории и культуры) народов Российской Федерации», Закона области от 10.05.1999 № 37-ОЗ «О государственной охране и использовании объектов культурного наследия (памятников истории и культуры) на территории Псковской области», в соответствии с пунктом 3.16 Положения о Комитете по охране объектов культурного наследия Псковской области, утвержденного постановлением Администрации области от 01.11.2013 № 510, ПРИКАЗЫВАЮ:

1. Утвердить описание и перечень координат характерных точек границ территории объекта культурного наследия регионального значения «Дом жилой», 1920–ые годы, расположенного по адресу: Псковская область, Печорский район, г. Печоры, улица Гвардейская, 1, согласно приложению № 1 к настоящему приказу.

2. Утвердить схему границ территории объекта культурного наследия регионального значения «Дом жилой», 1920–ые годы, расположенного по адресу: Псковская область, Печорский район, г. Печоры, улица Гвардейская, 1, согласно приложению № 2 к настоящему приказу.

3. Утвердить режим использования территории объекта культурного наследия регионального значения «Дом жилой», 1920–ые годы, расположенного по адресу: Псковская область, Печорский район, г. Печоры, улица Гвардейская, 1, согласно приложению № 3 к настоящему приказу.

4. Отделу учета объектов культурного наследия обеспечить:


1) опубликование (размещение) настоящего приказа в сетевом издании «Нормативные правовые акты Псковской области» (pravo.pskov.ru);

2) направление сведений о границах территории объекта культурного наследия, об ограничениях использования объекта недвижимого имущества, находящегося в границах территории объекта культурного наследия, в федеральный орган исполнительной власти, уполномоченный Правительством Российской Федерации на осуществление государственного кадастрового учета, государственной регистрации прав, ведение Единого государственного реестра недвижимости и предоставление сведений, содержащихся в Едином государственном реестре недвижимости.

5. Настоящий приказ вступает в силу со дня его подписания.

6. Контроль за исполнением настоящего приказа возложить на начальника отдела учета объектов культурного наследия Федорову С.В.

Председатель Комитета по охране
объектов культурного наследия
Псковской области
Верно: Андреева



В.А.Нэдик

Приложение № 1
к приказу Комитета по охране объектов
культурного наследия Псковской области
от « 29 » 09 2021 № 530

Описание границ

территории объекта культурного наследия регионального значения
«Дом жилой», 1920–ые годы, расположенного по адресу: Псковская
область, Печорский район, г. Печоры, улица Гвардейская, 1

Границы территории объекта культурного наследия регионального
значения «Дом жилой», 1920-ые годы проходят:

от точки 1 в юго-восточном направлении 68,64 м по территории
кадастрового квартала 60:15:1008002 до точки 4 (точки 1 – 4);

далее от точки 4 в юго-западном направлении 44,72 м
по территории кадастрового квартала 60:15:1008002 до точки 6
(точки 4 – 6);

далее от точки 6 в северо-западном направлении 62,30 м
по территории кадастрового квартала 60:15:1008002 до характерной
точки кадастрового участка 60:15:1008002:75, до точки 9 (точки 6 – 9);

далее от точки 9 в северо-восточном направлении 11,15 м
по границе кадастрового участка 60:15:1008002:75 до точки 11
(точки 9 – 11);

далее от точки 11 в северо-восточном направлении 1,78 м
до характерной точки кадастрового участка 60:15:1008002:75, до точки 12
(точки 11, 12);

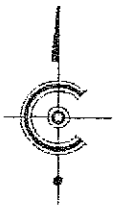
далее от точки 12 в северо-восточном направлении 3,48 м
по территории кадастрового квартала 60:15:1008002 до исходной точки 1
(точки 12 – 1).

Площадь территории: 1979 кв.м.

Перечень координат

характерных точек границ территории объекта культурного наследия
регионального значения «Дом жилой», 1920–ые годы, расположенного
по адресу: Псковская область, Печорский район, г. Печоры, улица
Гвардейская, 1

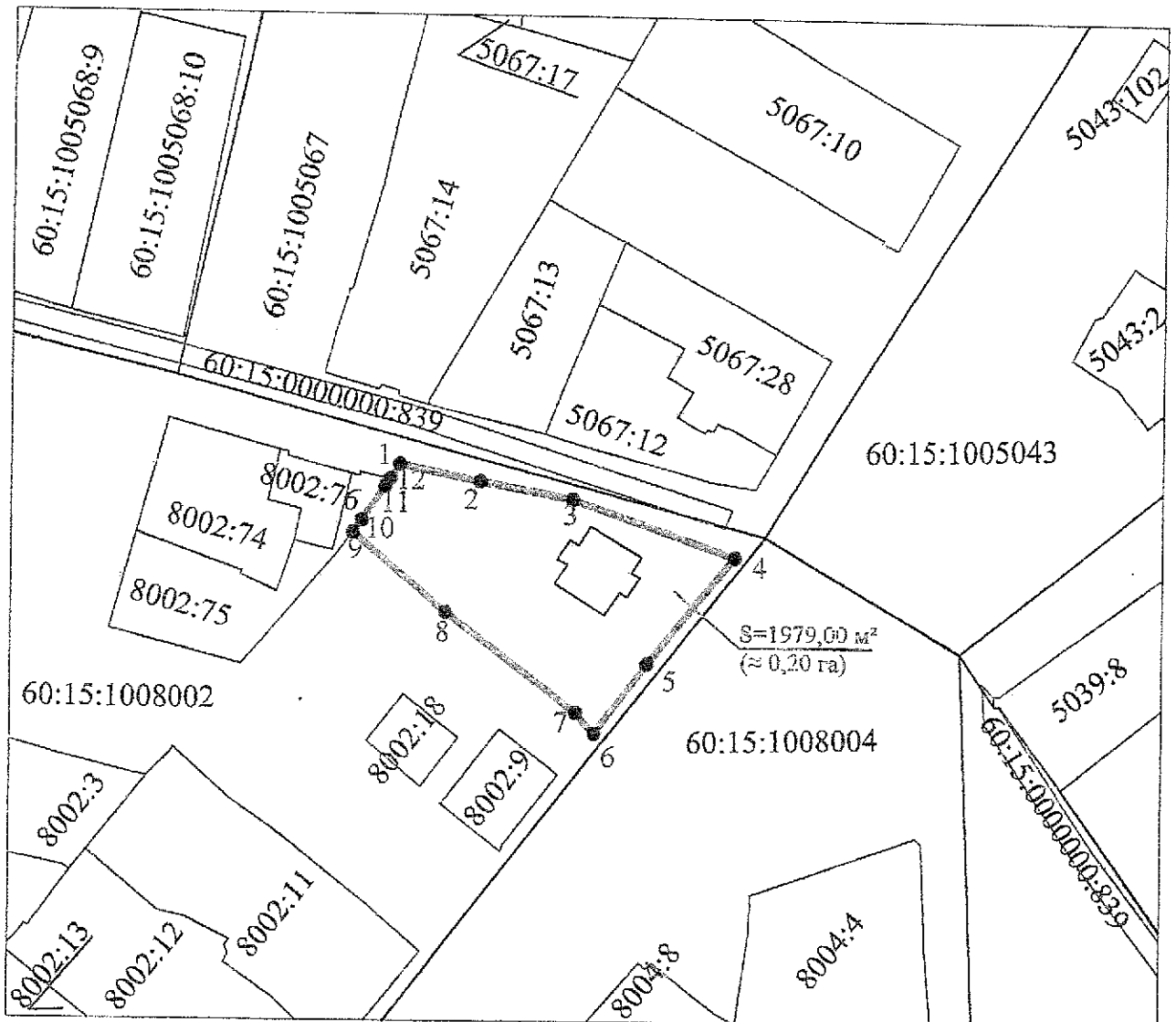
№ п/п	X	Y
1	500 313,34	1 229 919,26
2	500 310,02	1 229 935,24
3	500 306,56	1 229 953,47
4	500 295,52	1 229 985,37
5	500 274,07	1 229 968,21
6	500 260,21	1 229 957,94
7	500 264,32	1 229 954,34
8	500 284,11	1 229 928,57
9	500 299,82	1 229 909,97
10	500 302,19	1 229 911,74
11	500 308,96	1 229 916,35
12	500 310,43	1 229 917,36
1	500 313,34	1 229 919,26



Приложение № 2
к приказу Комитета по охране объектов
культурного наследия Псковской


области
от " 29 " 09 2011 г.
№ 530

Схема границ территории
объекта культурного наследия регионального значения
«Дом жилой», 1920-ые годы, расположенного по адресу:
Псковская область, Печорский район, г. Печоры, улица Гвардейская, 1



УСЛОВНЫЕ ОБОЗНАЧЕНИЯ

М 1:1000



Объект культурного наследия регионального значения «Дом жилой»,
1920-ые годы



Границы территории (с характерными точками) объекта культурного
наследия регионального значения «Дом жилой», 1920-ые годы

СВЕДЕНИЯ КАДАСТРА

60:15:0000000
60:15:0000000:8260

граница кадастровых кварталов
граница кадастровых участков

Приложение № 3
к приказу Комитета по охране объектов
культурного наследия Псковской области
от « 29 » 03 2021 № 530

Режим использования

территории объекта культурного наследия регионального значения
«Дом жилой», 1920–ые годы, расположенного по адресу: Псковская
область, Печорский район, г. Печоры, улица Гвардейская, 1

В границах территорий объекта культурного наследия регионального
значения «Дом жилой», 1920-е годы:

разрешается:

проектирование и проведение работ по сохранению объектов
культурного наследия: реставрация, консервация, ремонт,
приспособление объекта культурного наследия для современного
использования;

ведение хозяйственной деятельности, не противоречащей
требованиям обеспечения сохранности объекта культурного наследия
и позволяющей обеспечить функционирование объекта культурного
наследия в современных условиях;

проведение работ по благоустройству территории на основе
научных, историко-архивных, археологических, гидрологических
исследований;

обеспечение мер пожарной безопасности;

прокладка, ремонт, реконструкция подземных инженерных
коммуникаций;

ремонт и реконструкция дорог, проездов, не нарушающих
целостность объекта культурного наследия и не создающих угрозы его
повреждения, разрушения или уничтожения;

запрещается:

строительство объектов капитального строительства и увеличение объемно-пространственных характеристик существующих на территории объекта культурного наследия объектов капитального строительства;

прокладка наземных (надземных) и воздушных инженерных коммуникаций, кроме временных, необходимых для проведения работ по сохранению объектов культурного наследия;

установка на фасадах, крыше объектов культурного наследия, кондиционеров, телеантенн, тарелок спутниковой связи, а также других средств технического обеспечения;

создание разрушающих вибрационных нагрузок динамическим воздействием на грунты в зоне их взаимодействия с объектами культурного наследия;

складирование материалов (конструкций) и строительного мусора, твердых бытовых отходов.