



КОМИТЕТ ПО ОХРАНЕ ОБЪЕКТОВ КУЛЬТУРНОГО НАСЛЕДИЯ ПСКОВСКОЙ ОБЛАСТИ

ПРИКАЗ

от 27.09.2021 № 521
г. ПСКОВ

Об утверждении границ территории объекта культурного наследия регионального значения «Памятник–маяк героям гражданской войны», 1968 г., расположенного по адресу: Псковская область, Псковский район, о–в Залита

На основании статьи 3.1 и подпункта 10 пункта 2 статьи 33 Федерального закона от 25.06.2002 № 73-ФЗ «Об объектах культурного наследия (памятниках истории и культуры) народов Российской Федерации», Закона области от 10.05.1999 № 37-ОЗ «О государственной охране и использовании объектов культурного наследия (памятников истории и культуры) на территории Псковской области», в соответствии с пунктом 3.16 Положения о Комитете по охране объектов культурного наследия Псковской области, утвержденного постановлением Администрации области от 01.11.2013 № 510, ПРИКАЗЫВАЮ:

1. Утвердить описание и перечень координат характерных точек границ территории объекта культурного наследия регионального значения «Памятник–маяк героям гражданской войны», 1968 г., расположенного по адресу: Псковская область, Псковский район, о–в Залита, согласно приложению № 1 к настоящему приказу.

2. Утвердить схему границ территории объекта культурного наследия регионального значения «Памятник–маяк героям гражданской войны», 1968 г., расположенного по адресу: Псковская область, Псковский район, о–в Залита, согласно приложению № 2 к настоящему приказу.

3. Утвердить режим использования территории объекта культурного наследия регионального значения «Памятник–маяк героям гражданской войны», 1968 г., расположенного по адресу: Псковская область, Псковский район, о–в Залита, согласно приложению № 3 к настоящему приказу.

4. Отделу учета объектов культурного наследия обеспечить:

1) опубликование (размещение) настоящего приказа в сетевом издании «Нормативные правовые акты Псковской области» (pravo.pskov.ru);

2) направление сведений о границах территории объекта культурного наследия, об ограничениях использования объекта недвижимого имущества, находящегося в границах территории объекта культурного наследия, в федеральный орган исполнительной власти, уполномоченный Правительством Российской Федерации на осуществление государственного кадастрового учета, государственной регистрации прав, ведение Единого государственного реестра недвижимости и предоставление сведений, содержащихся в Едином государственном реестре недвижимости.

5. Настоящий приказ вступает в силу со дня его подписания.

6. Контроль за исполнением настоящего приказа возложить на начальника отдела учета объектов культурного наследия Федорову С.В.

Председатель Комитета по охране
объектов культурного наследия

Псковской области

Верно: Андреева



В.А.Нэдик

Приложение № 1
к приказу Комитета по охране объектов
культурного наследия Псковской области
от « 27 » 09 2021 № 541

Описание границ

территории объекта культурного наследия регионального значения
«Памятник–маяк героям гражданской войны», 1968 г., расположенного
по адресу: Псковская область, Псковский район, о–в Залита

Границы территории объекта культурного наследия регионального значения «Памятник–маяк героям гражданской войны», 1968 г. проходят:

от точки 1 в северо-восточном направлении 52,44 м по линии ограждения монумента до точки 3 (точки 1 – 3);

далее от точки 3 в юго-восточном направлении 30,71 м по линии ограждения монумента до точки 4 (точки 3, 4);

далее от точки 4 в юго-западном направлении 49,89 м по линии ограждения монумента до точки 5 (точки 4, 5);

далее от точки 5 в северо-западном направлении 19,59 м по линии ограждения монумента до исходной точки 1 (точки 5 – 1).

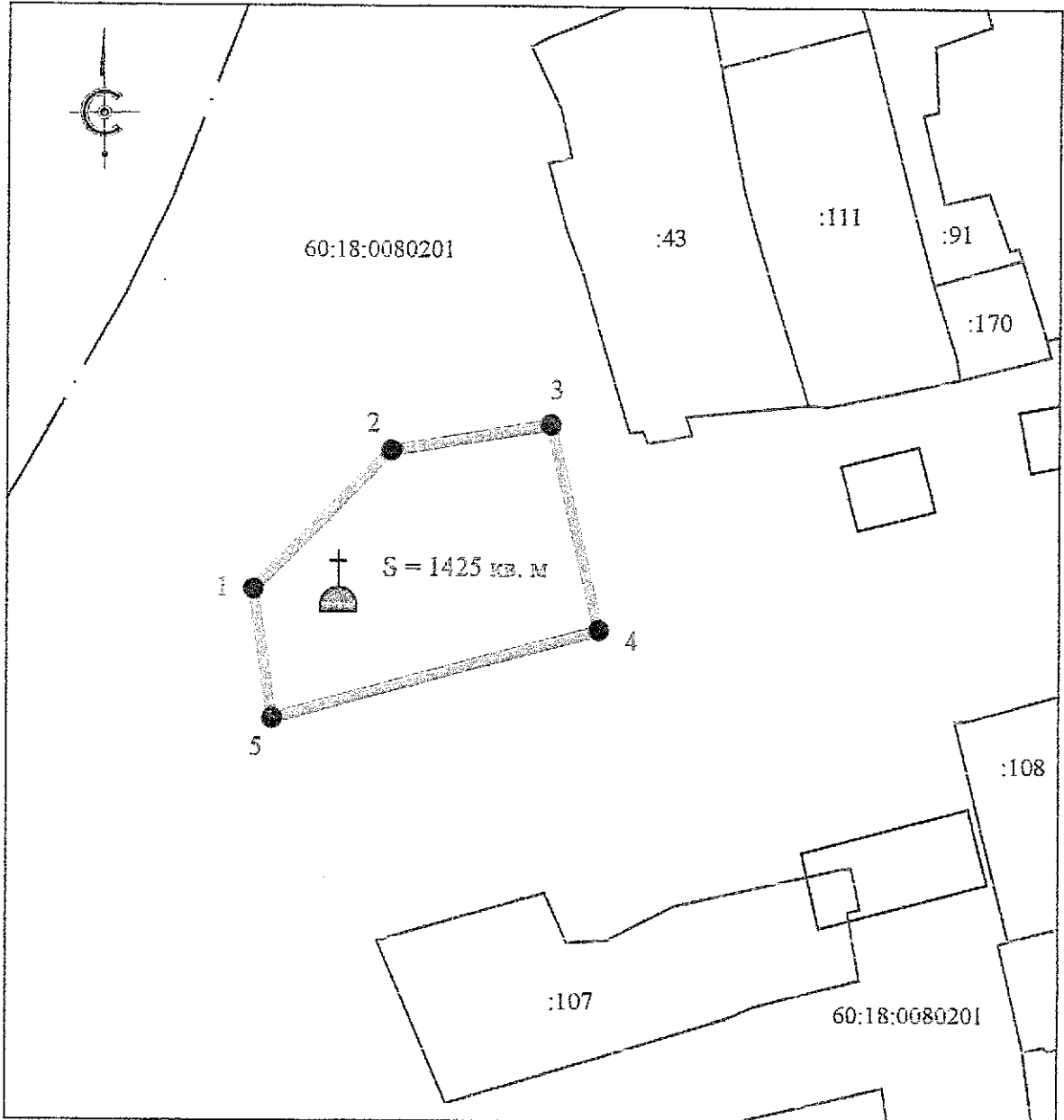
Площадь территории: 1425 кв.м

Перечень координат




характерных точек границ территории объекта культурного наследия регионального значения «Памятник–маяк героям гражданской войны», 1968 г., расположенного по адресу: Псковская область, Псковский район, о–в Залита

№ П/П	X	Y
1	521 667,29	1 256 620,84
2	521 687,78	1 256 641,29
3	521 691,22	1 256 664,53
4	521 661,35	1 256 671,67
5	521 647,90	1 256 623,63
1	521 667,29	1 256 620,84

Схема
границ территории объекта культурного наследия регионального значения
«Памятник-маяк героям гражданской войны», 1968 г., расположенного по адресу:
Псковская область, Псковский район, о-в Залига



УСЛОВНЫЕ ОБОЗНАЧЕНИЯ

-  Границы территории (с характерными точками) объекта культурного наследия регионального значения «Памятник-маяк героям гражданской войны», 1968 г.
-  Объект культурного наследия регионального значения «Памятник-маяк героям гражданской войны», 1968 г.
-  Объекты капитального строительства

СВЕДЕНИЯ КАДАСТРА:
:43 граница кадастровых участков
60:18:0080201 граница кадастровых кварталов

Приложение № 3
к приказу Комитета по охране объектов
культурного наследия Псковской области
от « 27 » 09 2021 № 521

Режим использования

территории объекта культурного наследия регионального значения
«Памятник–маяк героям гражданской войны», 1968 г., расположенного
по адресу: Псковская область, Псковский район, о-в Залита

В границах территории объекта культурного наследия регионального значения «Памятник–маяк героям гражданской войны», 1968 г.:

разрешается:

проектирование и проведение работ по сохранению объектов культурного наследия: реставрация, консервация, ремонт, приспособление объекта культурного наследия для современного использования;

ведение хозяйственной деятельности, не противоречащей требованиям обеспечения сохранности объекта культурного наследия и позволяющей обеспечить функционирование объекта культурного наследия в современных условиях;

проведение работ по благоустройству территории на основе научных, историко-архивных, археологических, гидрологических исследований;

проведение санитарно-оздоровительных и лечебных работ по всем старовозрастным деревьям;

обеспечение мер пожарной безопасности;

обеспечение мер экологической безопасности;

прокладка, ремонт, реконструкция подземных инженерных коммуникаций;

ремонт и реконструкция дорог, проездов, не нарушающих целостность объектов культурного наследия и не создающих угрозы их повреждения, разрушения или уничтожения;

запрещается:

строительство объектов капитального строительства и увеличение объемно-пространственных характеристик существующих на территории объектов культурного наследия;

самовольная вырубка растительности;

прокладка наземных (надземных) и воздушных инженерных коммуникаций, кроме временных, необходимых для проведения работ по сохранению объектов культурного наследия;

создание разрушающих вибрационных нагрузок динамическим воздействием на грунты в зоне их взаимодействия с объектами культурного наследия;

складирование материалов (конструкций) и строительного мусора, твердых бытовых отходов.