



КОМИТЕТ ПО ОХРАНЕ ОБЪЕКТОВ КУЛЬТУРНОГО НАСЛЕДИЯ ПСКОВСКОЙ ОБЛАСТИ

ПРИКАЗ

от 14.05.2011 № 228
г. ПСКОВ

Об утверждении границы территории объекта культурного наследия регионального значения «Здание общественное», 1939-40 гг., расположенного по адресу: Псковская область, Печорский район, г. Печоры, ул. Мира, 12

На основании статьи 3.1 и подпункта 10 пункта 2 статьи 33 Федерального закона от 25.06.2002 № 73-ФЗ «Об объектах культурного наследия (памятниках истории и культуры) народов Российской Федерации», Закона области от 10.05.1999 № 37-ОЗ «О государственной охране и использовании объектов культурного наследия (памятников истории и культуры) на территории Псковской области», в соответствии с пунктом 3.16 Положения о Комитете по охране объектов культурного наследия Псковской области, утвержденного постановлением Администрации области от 01.11.2013 № 510, ПРИКАЗЫВАЮ:

1. Утвердить описание и перечень координат характерных точек границы территории объекта культурного наследия регионального значения «Здание общественное», 1939-40 гг., расположенного по адресу: Псковская область, Печорский район, г. Печоры, ул. Мира, 12, согласно приложению № 1 к настоящему приказу.

2. Утвердить схему границы территории объекта культурного наследия регионального значения «Здание общественное», 1939-40 гг., расположенного по адресу: Псковская область, Печорский район, г. Печоры, ул. Мира, 12, согласно приложению № 2 к настоящему приказу.

3. Утвердить режим использования территории объекта культурного наследия регионального значения «Здание общественное», 1939-40 гг., расположенного по адресу: Псковская область, Печорский район, г. Печоры, ул. Мира, 12, согласно приложению № 3 к настоящему приказу.

4. Отделу учета объектов культурного наследия обеспечить:

1) опубликование (размещение) настоящего приказа в сетевом издании «Нормативные правовые акты Псковской области» (pravo.pskov.ru);

2) направление сведений о границах территории объекта культурного наследия, об ограничениях использования объекта недвижимого имущества, находящегося в границах территории объекта культурного наследия, в федеральный орган исполнительной власти, уполномоченный Правительством Российской Федерации на осуществление государственного кадастрового учета, государственной регистрации прав, ведение Единого государственного реестра недвижимости и предоставление сведений, содержащихся в Едином государственном реестре недвижимости.

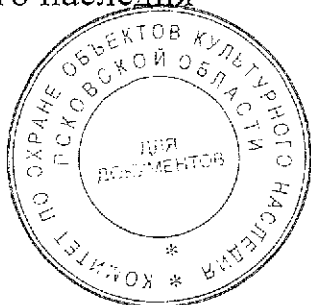
5. Настоящий приказ вступает в силу со дня его подписания.

6. Контроль за исполнением настоящего приказа возложить на начальника отдела учета объектов культурного наследия Федорову С.В.

И.о. председателя Комитета по охране
объектов культурного наследия

Псковской области

Верно: Андреева



А.А.Заруцкий

Приложение № 1
к приказу Комитета по охране объектов
культурного наследия Псковской области
от « 14 » 05 2021 № 448

Описание границы

территории объекта культурного наследия регионального значения
«Здание общественное», 1939-40 гг., расположенного по адресу:
Псковская область, Печорский район, г. Печоры, ул. Мира, 12

Граница территории объекта культурного наследия регионального значения «Здание общественное», 1939-40 гг. проходит:

от точки 1 в юго-восточном направлении 6,33 м по территории кадастрового участка 60:15:1008015:3, на расстоянии 2,5 м от северо-западного фасада объекта культурного наследия регионального значения «Здание общественное», до точки 3 (точки 1 – 3);

далее от точки 3 в северо-восточном направлении 14,81 м по территории кадастрового участка 60:15:1008015:3, на расстоянии 2,5 м от северо-западного фасада объекта культурного наследия регионального значения «Здание общественное», до точки 4 (точки 3, 4);

далее от точки 4 в юго-восточном направлении 13,32 м по территории кадастрового участка 60:15:1008015:3, на расстоянии 2,5 м от северо-восточного фасада объекта культурного наследия регионального значения «Здание общественное», до точки 5 (точки 4, 5);

далее от точки 5 в юго-восточном направлении 0,84 м по границе кадастрового участка 60:15:1008015:3 до точки 6 (точки 5, 6);

далее от точки 6 в юго-западном направлении 22,23 м по границе кадастрового участка 60:15:1008015:3 до точки 9 (точки 6 – 9);

далее от точки 9 в западном направлении 1,79 м по границе кадастрового участка 60:15:1008015:3 до точки 10 (точки 9, 10);

далее от точки 10 в северо-западном направлении 13,57 м по границе кадастрового участка 60:15:1008015:3 до точки 11 (точки 10, 11);

далее от точки 11 в северо-восточном направлении 13,27 м по фасаду объекта культурного наследия регионального значения «Здание общественное», по территории кадастрового участка 60:15:1008015:3 до исходной точки 1 (точки 11 – 1).

Площадь территории: 416 кв.м.

Перечень координат

характерных точек границы территории объекта культурного наследия
регионального значения «Здание общественное», 1939-40 гг.,
расположенного по адресу: Псковская область, Печорский район,
г. Печоры, ул. Мира, 12

№ п/п	X	Y
1	499 644,66	1 229 698,41
2	499 644,11	1 229 700,44
3	499 643,81	1 229 704,66
4	499 654,66	1 229 714,74
5	499 645,79	1 229 724,68
6	499 645,24	1 229 725,31
7	499 642,19	1 229 722,62
8	499 629,79	1 229 711,66
9	499 628,86	1 229 710,34
10	499 628,54	1 229 708,58
11	499 631,74	1 229 695,39
1	499 644,66	1 229 698,41

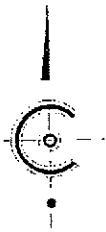
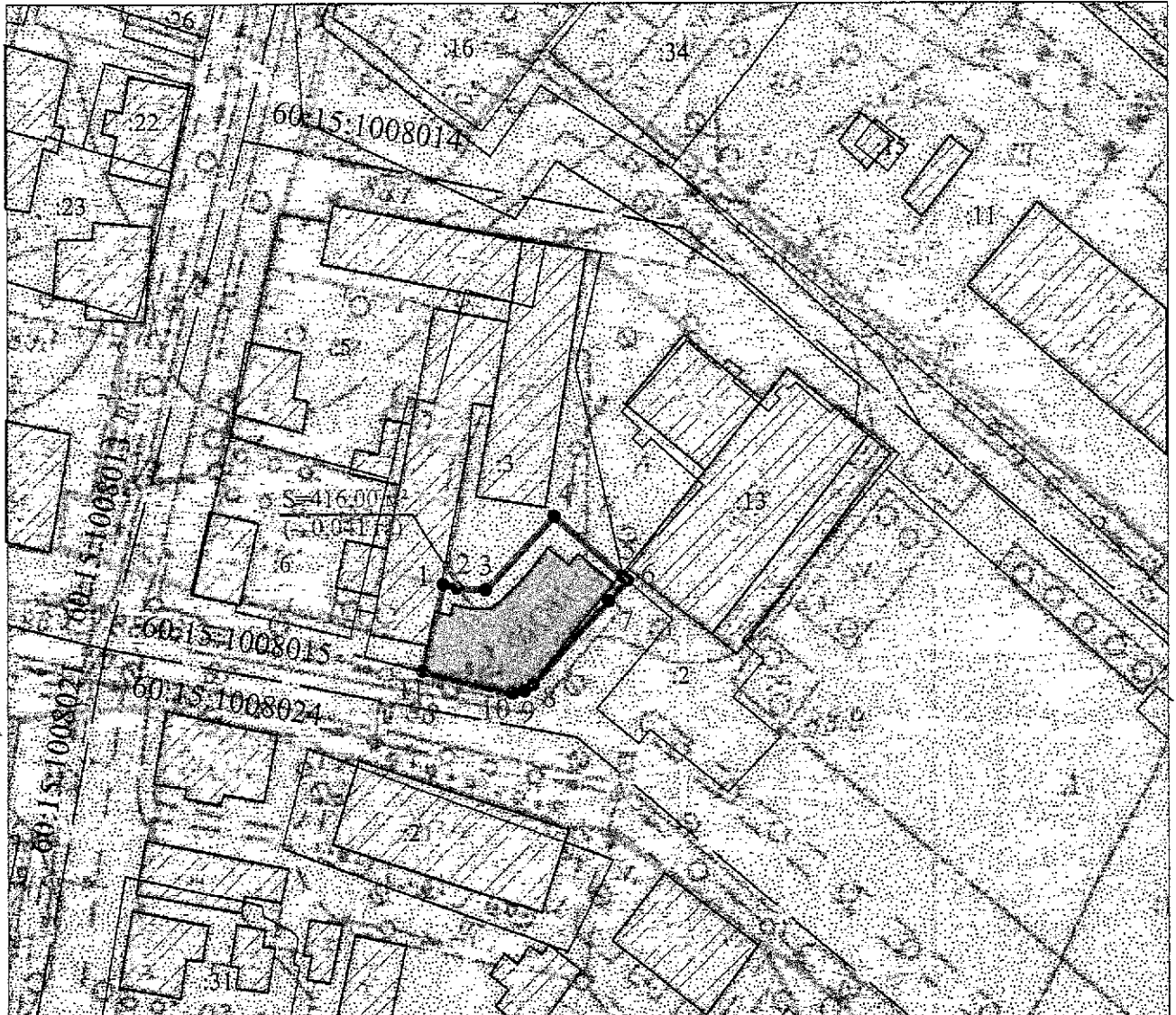


Схема границы территории
объекта культурного наследия регионального значения
«Здание общественное», 1939-40 гг., расположенного по адресу:
Псковская область, Печорский район, г. Печоры, ул. Мира, 12



УСЛОВНЫЕ ОБОЗНАЧЕНИЯ

М 1:1000



Объект культурного наследия регионального значения «Здание общественное», 1939-40 гг.



Граница территории (с характерными точками) объекта культурного наследия

СВЕДЕНИЯ КАДАСТРА

60:22:0011019

граница кадастровых кварталов

60:22:0011019:57

граница кадастровых участков

Приложение № 3
к приказу Комитета по охране объектов
культурного наследия Псковской области
от « 14 » 05 2021 № ddd

Режим использования

территории объекта культурного наследия регионального значения
«Здание общественное», 1939-40 гг., расположенного по адресу:
Псковская область, Печорский район, г. Печоры, ул. Мира, 12

В границах территории объекта культурного наследия
регионального значения «Здание общественное», 1939-40 гг.:

разрешается:

проектирование и проведение работ по сохранению объектов
культурного наследия: реставрация, консервация, ремонт,
приспособление объекта культурного наследия для современного
использования;

ведение хозяйственной деятельности, не противоречащей
требованиям обеспечения сохранности объекта культурного наследия
и позволяющей обеспечить функционирование объекта культурного
наследия в современных условиях;

проведение работ по благоустройству территории на основе
научных, историко-архивных, археологических, гидрологических
исследований;

обеспечение мер пожарной безопасности;

обеспечение мер экологической безопасности;

прокладка, ремонт, реконструкция подземных инженерных
коммуникаций;

ремонт и реконструкция дорог, проездов, не нарушающих целостность объекта культурного наследия и не создающих угрозы его повреждения, разрушения или уничтожения;

запрещается:

строительство объектов капитального строительства и увеличение объемно-пространственных характеристик существующих на территории объекта культурного наследия объектов капитального строительства;

прокладка наземных (надземных) и воздушных инженерных коммуникаций, кроме временных, необходимых для проведения работ по сохранению объектов культурного наследия;

установка на фасадах, крыше объектов культурного наследия, кондиционеров, телеантенн, тарелок спутниковой связи, а также других средств технического обеспечения;

создание разрушающих вибрационных нагрузок динамическим воздействием на грунты в зоне их взаимодействия с объектами культурного наследия;

складирование материалов (конструкций) и строительного мусора, твердых бытовых отходов.