



КОМИТЕТ ПО ОХРАНЕ ОБЪЕКТОВ КУЛЬТУРНОГО НАСЛЕДИЯ ПСКОВСКОЙ ОБЛАСТИ

ПРИКАЗ

от 30.05.2021 № 148
г. ПСКОВ

О внесении изменений в приказ Комитета по охране объектов культурного наследия Псковской области от 25.12.2018 № 466 «Об утверждении границы территории объекта культурного наследия регионального значения «Здание, в подвале которого в июле-августе 1941 г. располагался штаб народного ополчения», июль-август 1941 г., расположенного по адресу: Псковская область, Великолукский район, г. Великие Луки, ул. Некрасова, 18/7»

На основании Федерального закона от 25.06.2002 № 73-ФЗ «Об объектах культурного наследия (памятниках истории и культуры) народов Российской Федерации», Закона области от 10.05.1999 № 37-ОЗ «О государственной охране и использовании объектов культурного наследия (памятников истории и культуры) на территории Псковской области», в соответствии с пунктом 3.16 Положения о Комитете по охране объектов культурного наследия Псковской области, утвержденного постановлением Администрации области от 01.11.2013 № 510, ПРИКАЗЫВАЮ:

1. В наименовании, по тексту приказа Комитета по охране объектов культурного наследия Псковской области от 25.12.2018 № 466 «Об утверждении границы территории объекта культурного наследия

регионального значения «Здание, в подвале которого в июле-августе 1941 г. располагался штаб народного ополчения», июль-август 1941 г., расположенного по адресу: Псковская область, Великолукский район, г. Великие Луки, ул. Некрасова, 18/7» (далее – Приказ), слова «Об утверждении границы территории объекта культурного наследия регионального значения «Здание, в подвале которого в июле-августе 1941 г. располагался штаб народного ополчения», июль-август 1941 г., расположенного по адресу: Псковская область, Великолукский район, г. Великие Луки, ул. Некрасова, 18/7» заменить словами «Об утверждении границы территории объекта культурного наследия регионального значения «Здание, в подвале которого в июле-августе 1941 г. располагался штаб народного ополчения», июль-август 1941 г., расположенного по адресу: Псковская область, Великолукский район, г. Великие Луки, ул. Некрасова, д. 18/7».

2. Внести изменения в описание и перечень координат характерных точек границы территории объекта культурного наследия регионального значения «Здание, в подвале которого в июле-августе 1941 г. располагался штаб народного ополчения», июль-август 1941 г., расположенного по адресу: Псковская область, Великолукский район, г. Великие Луки, ул. Некрасова, д. 18/7, утвержденные Приказом, изложив их в редакции, согласно приложению № 1 к настоящему приказу.

3. Внести изменения в схему границы территории объекта культурного наследия регионального значения «Здание, в подвале которого в июле-августе 1941 г. располагался штаб народного ополчения», июль-август 1941 г., расположенного по адресу: Псковская область, Великолукский район, г. Великие Луки, ул. Некрасова, д. 18/7, утвержденную Приказом, изложив ее в редакции, согласно приложению № 2 к настоящему приказу.

4. Отделу учета объектов культурного наследия обеспечить:

1) опубликование (размещение) настоящего приказа в сетевом издании «Нормативные правовые акты Псковской области» (pravo.pskov.ru);

2) направление сведений о границах территории объекта культурного наследия, об ограничениях использования объекта недвижимого имущества, находящегося в границах территории объекта

культурного наследия, в федеральный орган исполнительной власти, уполномоченный Правительством Российской Федерации на осуществление государственного кадастрового учета, государственной регистрации прав, ведение Единого государственного реестра недвижимости и предоставление сведений, содержащихся в Едином государственном реестре недвижимости.

5. Настоящий приказ вступает в силу со дня его подписания.

6. Контроль за исполнением настоящего приказа возложить на начальника отдела учета объектов культурного наследия Федорову С.В.

Председатель Комитета по охране
объектов культурного наследия
Псковской области

В.А.Нэдик

Верно: Андреева



Приложение № 1
к приказу Комитета по охране объектов
культурного наследия Псковской области
от « 30 » 03 2021 г. № 148

Описание границы

территории объекта культурного наследия регионального значения
«Здание, в подвале которого в июле-августе 1941 г. располагался штаб
народного ополчения», июль-август 1941 г., расположенного
по адресу: Псковская область, Великолукский район, г. Великие Луки,
ул. Некрасова, д. 18/7

Граница территории объекта культурного наследия регионального значения «Здание, в подвале которого в июле-августе 1941 г. располагался штаб народного ополчения», июль-август 1941 г. проходит:

от точки 1 в юго-восточном направлении 18,99 м по границе кадастрового участка 60:25:30504:21 до точки 4 (точки 1 – 4);

далее от точки 4 в юго-западном направлении 7,94 м по границе кадастрового участка 60:25:30504:21 до точки 5 (точки 4, 5);

далее от точки 5 в юго-восточном направлении 31,58 м по границе кадастрового участка 60:25:30504:21 до точки 6 (точки 5, 6);

далее от точки 6 в юго-западном направлении 23,74 м по границе кадастрового участка 60:25:30504:21 до точки 7 (точки 6, 7);

далее от точки 7 в северо-западном направлении 52,00 м по границе кадастрового участка 60:25:30504:21 до точки 10 (точки 7 – 10);

далее от точки 10 в северо-восточном направлении 28,97 м по границе кадастрового участка 60:25:30504:21 до исходной точки 1 (точки 10 – 1).

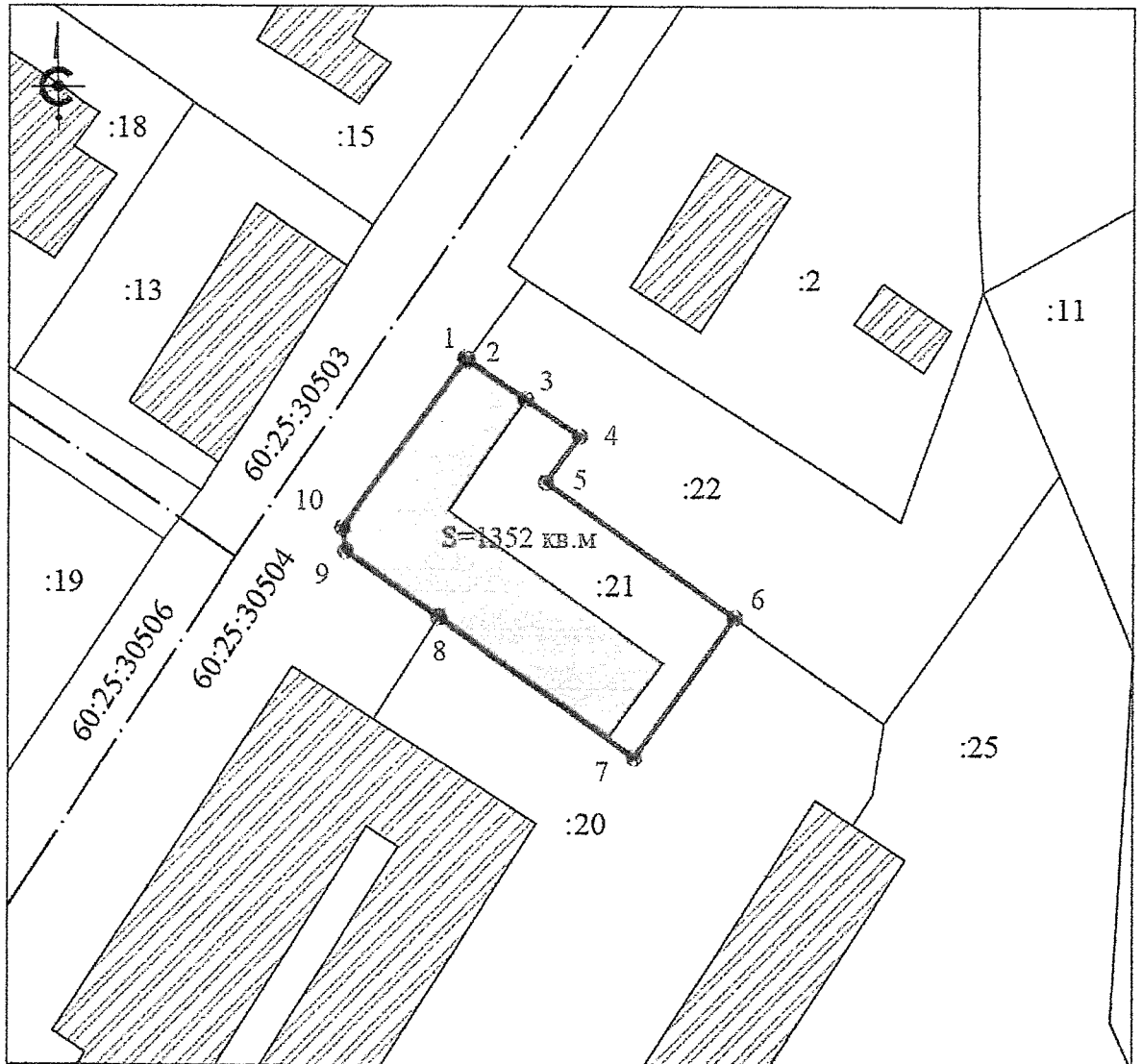
Площадь территории: 1352 кв.м.

Перечень координат

характерных точек границы территории объекта культурного наследия регионального значения «Здание, в подвале которого в июле-августе 1941 г. располагался штаб народного ополчения», июль-август 1941 г., расположенного по адресу: Псковская область, Великолукский район, г. Великие Луки, ул. Некрасова, д. 18/7




№ п/п	X	Y
1	336340,70	2223634,36
2	336340,50	2223634,78
3	336335,06	2223642,70
4	336329,94	2223649,99
5	336323,44	2223645,43
6	336305,00	2223671,40
7	336285,65	2223657,64
8	336304,95	2223630,73
9	336313,99	2223617,90
10	336317,15	2223617,48
1	336340,70	2223634,36

Схема границы
территории объекта культурного наследия регионального значения
«Здание, в подвале которого в июле-августе 1941 г. располагался штаб народного
ополчения», июль-август 1941 г.,
расположенного по адресу:
Псковская область, Великолукский район, г. Великие Луки, ул. Некрасова, д. 18/7



М 1:1000

УСЛОВНЫЕ ОБОЗНАЧЕНИЯ

-  Объект культурного наследия регионального значения «Здание, в подвале которого в июле-августе 1941 г. располагался штаб народного ополчения», июль-август 1941 г.
-  Граница территории (с характерными точками) объекта культурного наследия регионального значения «Здание, в подвале которого в июле-августе 1941 г. располагался штаб народного ополчения», июль-август 1941 г.
-  Объекты капитального строительства

СВЕДЕНИЯ КАДАСТРА:

60:27:0010325 граница кадастровых кварталов
:196 граница кадастровых участков