



КОМИТЕТ ПО ОХРАНЕ ОБЪЕКТОВ КУЛЬТУРНОГО НАСЛЕДИЯ ПСКОВСКОЙ ОБЛАСТИ

ПРИКАЗ

от 11.03.2021 № 105
г. ПСКОВ

О внесении изменений в приказ Государственного комитета Псковской области по охране объектов культурного наследия от 29.12.2018 № 499 «Об утверждении границы территории объекта культурного наследия регионального значения «Здание, где 15 декабря 1942 г. впервые в истории Великой Отечественной войны советские парламентарии предъявили ультиматум о сдаче штабу фашистского гарнизона», 15 декабря 1942 г., расположенного по адресу: Псковская область, Великолукский район, г. Великие Луки, пр-т Октябрьский, д. 28/13»

На основании Федерального закона от 25.06.2002 № 73-ФЗ «Об объектах культурного наследия (памятниках истории и культуры) народов Российской Федерации», Закона области от 10.05.1999 № 37-ОЗ «О государственной охране и использовании объектов культурного наследия (памятников истории и культуры) на территории Псковской области», в соответствии с пунктом 3.16 Положения о Комитете по охране объектов культурного наследия Псковской области, утвержденного постановлением Администрации области от 01.11.2013 № 510, ПРИКАЗЫВАЮ:

1. Внести изменения в описание и перечень координат характерных точек границы территории объекта культурного наследия регионального

значения «Здание, где 15 декабря 1942 г. впервые в истории Великой Отечественной войны советские парламентарии предъявили ультиматум о сдаче штабу фашистского гарнизона», 15 декабря 1942 г., расположенного по адресу: Псковская область, Великолукский район, г. Великие Луки, пр-т Октябрьский, д. 28/13, утвержденное приказом Государственного комитета Псковской области по охране объектов культурного наследия от 29.12.2018 № 499 «Об утверждении границы территории объекта культурного наследия регионального значения «Здание, где 15 декабря 1942 г. впервые в истории Великой Отечественной войны советские парламентарии предъявили ультиматум о сдаче штабу фашистского гарнизона», 15 декабря 1942 г., расположенного по адресу: Псковская область, Великолукский район, г. Великие Луки, пр-т Октябрьский, д. 28/13» (далее – Приказ), изложив его в редакции согласно приложению № 1 к настоящему приказу.

2. Внести изменения в схему границы территории объекта культурного наследия регионального значения «Здание, где 15 декабря 1942 г. впервые в истории Великой Отечественной войны советские парламентарии предъявили ультиматум о сдаче штабу фашистского гарнизона», 15 декабря 1942 г., расположенного по адресу: Псковская область, Великолукский район, г. Великие Луки, пр-т Октябрьский, д. 28/13, утвержденную Приказом, изложив ее в редакции согласно приложению № 2 к настоящему приказу.

3. Отделу учета объектов культурного наследия обеспечить:

1) опубликование (размещение) настоящего приказа в сетевом издании «Нормативные правовые акты Псковской области» (pravo.pskov.ru);

2) направление сведений о границах территории объекта культурного наследия, об ограничениях использования объекта недвижимого имущества, находящегося в границах территории объекта культурного наследия, в федеральный орган исполнительной власти, уполномоченный Правительством Российской Федерации на осуществление государственного кадастрового учета, государственной регистрации прав, ведение Единого государственного реестра недвижимости и предоставление сведений, содержащихся в Едином государственном реестре недвижимости.

4. Настоящий приказ вступает в силу со дня его подписания.

5. Контроль за исполнением настоящего приказа возложить на начальника отдела учета объектов культурного наследия Федорову С.В.

Председатель Комитета по охране
объектов культурного наследия
Псковской области

В.А.Нэдик

Верно: Андреева



Приложение № 1
к приказу Комитета по охране объектов
культурного наследия Псковской области
от « 11 » 03 2021 г. № 105

Описание границы

территории объекта культурного наследия регионального значения
«Здание, где 15 декабря 1942 г. впервые в истории Великой
Отечественной войны советские парламентарии предъявили ультиматум
о сдаче штабу фашистского гарнизона», 15 декабря 1942 г.,
расположенного по адресу: Псковская область, Великолукский район,
г. Великие Луки, пр-т Октябрьский, д. 28/13

Граница территории объекта культурного наследия регионального значения «Здание, где 15 декабря 1942 г. впервые в истории Великой Отечественной войны советские парламентарии предъявили ультиматум о сдаче штабу фашистского гарнизона» проходит:

от точки 1 в северо-восточном направлении 6,20 м по границе кадастрового участка 60:25:30803:10 до точки 2 (точки 1, 2);

далее от точки 2 в юго-восточном направлении 28,43 м по границе кадастрового участка 60:25:30803:10 до точки 4 (точки 2 – 4);

далее от точки 4 в северо-восточном направлении 14,21 м по границе кадастрового участка 60:25:30803:10 до точки 5 (точки 4, 5);

далее от точки 5 в юго-восточном направлении 53,61 м по границе кадастрового участка 60:25:30803:10 до точки 6 (точки 5, 6);

далее от точки 6 в юго-западном направлении 51,16 м по границе кадастрового участка 60:25:30803:10 до точки 7 (точки 6, 7);

далее от точки 7 в северо-западном направлении 30,56 м по границе кадастрового участка 60:25:30803:10 до точки 8 (точки 7, 8);

далее от точки 8 в юго-западном направлении 5,48 м по границе кадастрового участка 60:25:30803:10 до точки 9 (точки 8, 9);

далее от точки 9 в северо-западном направлении 29,71 м по границе кадастрового участка 60:25:30803:10 до точки 10 (точки 9, 10);

далее от точки 10 в северо-западном направлении 20,31 м до границы кадастрового участка 60:25:30803:22 до точки 11 (точки 10, 11);

далее от точки 11 в северо-восточном направлении 9,06 м по границе кадастрового участка 60:25:30803:22 до точки 12 (точки 11, 12);

далее от точки 12 в северо-восточном направлении 1,13 м по границе кадастрового участка 60:25:30803:10 до точки 13 (точки 12, 13);

далее от точки 13 в северо-восточном направлении 26,41 м по территории кадастрового участка 60:25:30803:10 до исходной точки 1 (точки 13 – 1).

Площадь территории: 4043 кв.м.

Перечень координат

характерных точек границы территории объекта культурного наследия регионального значения «Здание, где 15 декабря 1942 г. впервые в истории Великой Отечественной войны советские парламентарии предъявили ультиматум о сдаче штабу фашистского гарнизона», 15 декабря 1942 г., расположенного по адресу: Псковская область, Великолукский район, г. Великие Луки, пр-т Октябрьский, д. 28/13

№ п/п	X	Y
1	3357788,49	2223588,34
2	3357793,62	2223591,82
3	3357786,65	2223602,70
4	3357778,21	2223615,71
5	3357790,13	2223623,44
6	3357760,96	2223668,42
7	3357718,23	2223640,28
8	3357734,99	2223614,72

9	3357730,39	2223611,75
10	3357746,26	2223586,63
11	3357757,14	2223569,48
12	3357764,69	2223574,48
13	3357765,64	2223575,10
1	3357788,49	2223588,34

от " 11 " 03 2021 г.
№ 105

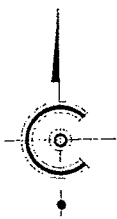
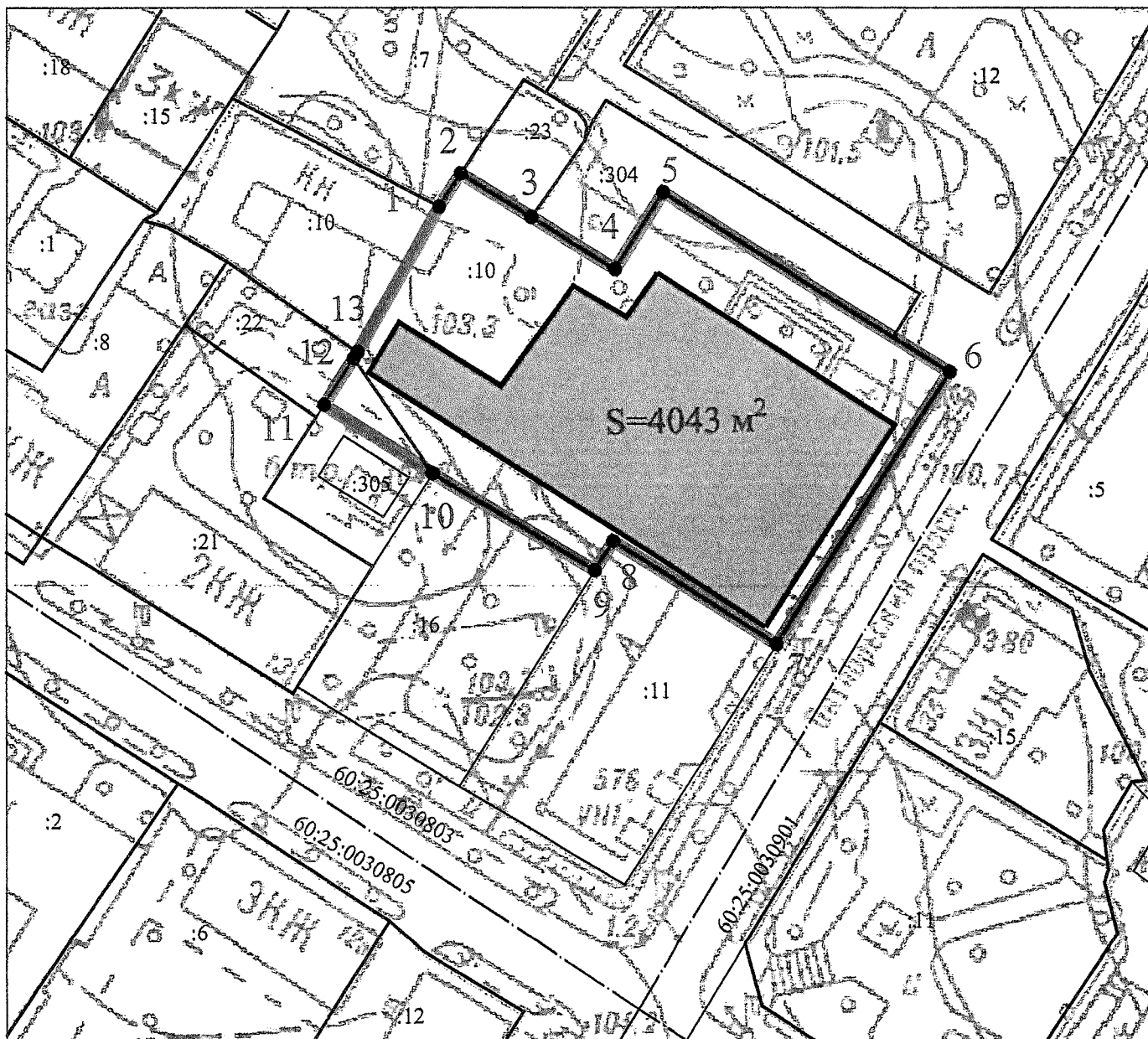





Схема границ территории
объекта культурного наследия регионального значения
«Здание, где 15 декабря 1942 г. впервые в истории Великой Отечественной войны советские
парламентеры предъявили ультиматум о сдаче штабу фашистского гарнизона», 15 декабря 1942 г.,
расположенного по адресу: Псковская область, Великолуцкий район, г. Великие Луки,
пр-т Октябрьский, д. 28/13



УСЛОВНЫЕ ОБОЗНАЧЕНИЯ

М 1:1000

-  Объект культурного наследия регионального значения «Здание, где 15 декабря 1942 г. впервые в истории Великой Отечественной войны советские парламентеры предъявили ультиматум о сдаче штабу фашистского гарнизона»
-  Границы территории (с характерными точками) объекта культурного наследия регионального значения
-  Поворотные точки границы территории объекта культурного наследия.

СВЕДЕНИЕ КАДАСТРА:

- 60:25:0021003 - границы кадастровых кварталов
- :304 - границы кадастровых участков