

## КОМИТЕТ ПО ОХРАНЕ ОБЪЕКТОВ КУЛЬТУРНОГО НАСЛЕДИЯ ПСКОВСКОЙ ОБЛАСТИ

### ПРИКАЗ

от 19.04.2021 № 58  
г. ПСКОВ

Об утверждении границы территории объектов культурного наследия: федерального значения «Святогорский монастырь», XVI в., расположенного по адресу: Псковская область, Пушкиногорский район, городское поселение «Пушкиногорье», р.п. Пушкинские Горы, ул. Пушкинская, 1, федерального значения «Могила Пушкина Александра Сергеевича (1799-1837)», 1799-1837 гг., расположенного по адресу: Псковская область, Пушкиногорский район, городское поселение «Пушкиногорье», рабочий поселок Пушкинские Горы, Святогорский монастырь, регионального значения «Могила Осипа Абрамовича и Марии Алексеевны Ганнибал (деда и бабки А.С.Пушкина)», 1744-1806 гг., 1745-1818 гг., расположенного по адресу: Псковская область, Пушкиногорский район, городское поселение «Пушкиногорье», р.п. Пушкинские Горы, на территории Святогорского монастыря

На основании статьи 3.1 и подпункта 10 пункта 2 статьи 33 Федерального закона от 25.06.2002 № 73-ФЗ «Об объектах культурного наследия (памятниках истории и культуры) народов Российской Федерации», Закона области от 10.05.1999 № 37-ОЗ «О государственной охране и использовании объектов культурного наследия (памятников

истории и культуры) на территории Псковской области», в соответствии с пунктом 3.16 Положения о Комитете по охране объектов культурного наследия Псковской области, утвержденного постановлением Администрации области от 01.11.2013 № 510, ПРИКАЗЫВАЮ:

1. Утвердить описание и перечень координат характерных точек границы территории объектов культурного наследия: федерального значения «Святогорский монастырь», XVI в., расположенного по адресу: Псковская область, Пушкиногорский район, городское поселение «Пушкиногорье», р.п. Пушкинские Горы, ул. Пушкинская, 1, федерального значения «Могила Пушкина Александра Сергеевича (1799-1837)», 1799-1837 гг., расположенного по адресу: Псковская область, Пушкиногорский район, городское поселение «Пушкиногорье», рабочий поселок Пушкинские Горы, Святогорский монастырь, регионального значения «Могила Осипа Абрамовича и Марии Алексеевны Ганнибал (деда и бабки А.С.Пушкина)», 1744-1806 гг., 1745-1818 гг., расположенного по адресу: Псковская область, Пушкиногорский район, городское поселение «Пушкиногорье», р.п. Пушкинские Горы, на территории Святогорского монастыря, согласно приложению № 1 к настоящему приказу.

2. Утвердить схему границы территории объектов культурного наследия: федерального значения «Святогорский монастырь», XVI в., расположенного по адресу: Псковская область, Пушкиногорский район, городское поселение «Пушкиногорье», р.п. Пушкинские Горы, ул. Пушкинская, 1, федерального значения «Могила Пушкина Александра Сергеевича (1799-1837)», 1799-1837 гг., расположенного по адресу: Псковская область, Пушкиногорский район, городское поселение «Пушкиногорье», рабочий поселок Пушкинские Горы, Святогорский монастырь, регионального значения «Могила Осипа Абрамовича и Марии Алексеевны Ганнибал (деда и бабки А.С.Пушкина)», 1744-1806 гг., 1745-1818 гг., расположенного по адресу: Псковская область, Пушкиногорский район, городское поселение «Пушкиногорье», р.п. Пушкинские Горы, на территории Святогорского монастыря, согласно приложению № 2 к настоящему приказу.

3. Утвердить режим использования территории объектов культурного наследия: федерального значения «Святогорский

монастырь», XVI в., расположенного по адресу: Псковская область, Пушкиногорский район, городское поселение «Пушкиногорье», р.п. Пушкинские Горы, ул. Пушкинская, 1, федерального значения «Могила Пушкина Александра Сергеевича (1799-1837)», 1799-1837 гг., расположенного по адресу: Псковская область, Пушкиногорский район, городское поселение «Пушкиногорье», рабочий поселок Пушкинские Горы, Святогорский монастырь, регионального значения «Могила Осипа Абрамовича и Марии Алексеевны Ганнибал (деда и бабки А.С.Пушкина)», 1744-1806 гг., 1745-1818 гг., расположенного по адресу: Псковская область, Пушкиногорский район, городское поселение «Пушкиногорье», р.п. Пушкинские Горы, на территории Святогорского монастыря, согласно приложению № 3 к настоящему приказу.

4. Отделу учета объектов культурного наследия обеспечить:

1) опубликование (размещение) настоящего приказа в сетевом издании «Нормативные правовые акты Псковской области» ([pravo.pskov.ru](http://pravo.pskov.ru));

2) направление сведений о границах территории объекта культурного наследия, об ограничениях использования объекта недвижимого имущества, находящегося в границах территории объекта культурного наследия, в федеральный орган исполнительной власти, уполномоченный Правительством Российской Федерации на осуществление государственного кадастрового учета, государственной регистрации прав, ведение Единого государственного реестра недвижимости и предоставление сведений, содержащихся в Едином государственном реестре недвижимости.

5. Настоящий приказ вступает в силу со дня его подписания.

6. Контроль за исполнением настоящего приказа возложить на начальника отдела учета объектов культурного наследия Федорову С.В.

И.о. председателя Комитета по охране  
объектов культурного наследия  
Псковской области  
Верно: Андреева



В.А.Нэдик

Приложение № 1  
к приказу Комитета по охране объектов  
культурного наследия Псковской области  
от « 19 » ок 2021 г. № 58

Описание границы

территории объектов культурного наследия: федерального значения «Святогорский монастырь», XVI в., расположенного по адресу: Псковская область, Пушкиногорский район, городское поселение «Пушкиногорье», р.п. Пушкинские Горы, ул. Пушкинская, 1, федерального значения «Могила Пушкина Александра Сергеевича (1799-1837)», 1799-1837 гг., расположенного по адресу: Псковская область, Пушкиногорский район, городское поселение «Пушкиногорье», рабочий поселок Пушкинские Горы, Святогорский монастырь, регионального значения «Могила Осипа Абрамовича и Марии Алексеевны Ганнибал (деда и бабушки А.С.Пушкина)», 1744-1806 гг., 1745-1818 гг., расположенного по адресу: Псковская область, Пушкиногорский район, городское поселение «Пушкиногорье», р.п. Пушкинские Горы, на территории Святогорского монастыря

Граница территории объектов культурного наследия: федерального значения «Святогорский монастырь», XVI в., федерального значения «Могила Пушкина Александра Сергеевича (1799-1837)», 1799-1837 гг., регионального значения «Могила Осипа Абрамовича и Марии Алексеевны Ганнибал (деда и бабушки А.С.Пушкина)», 1744-1806 гг., 1745-1818 гг. проходит:

от точки 1 в северо-восточном направлении 59,26 м по границе кадастрового участка 60:20:0101701:1 до точки 3 (точки 1 – 3);

далее от точки 3 в юго-восточном направлении 61,32 м по границе кадастрового участка 60:20:0101701:1 до точки 5 (точки 3 – 5);

далее от точки 5 в северо-восточном направлении 28,02 м по границе кадастрового участка 60:20:0101701:1 до точки 7 (точки 5 – 7);

далее от точки 7 в восточном направлении 53,78 м по границе кадастрового участка 60:20:0101701:1 до точки 8 (точки 7, 8);

далее от точки 8 в юго-восточном направлении 27,93 м по границе кадастрового участка 60:20:0101701:1 до точки 11 (точки 8 – 11);

далее от точки 11 в юго-западном направлении 35,22 м по границе кадастрового участка 60:20:0101701:1 до точки 12 (точки 11, 12);

далее от точки 12 в юго-восточном направлении 13,14 по границе кадастрового участка 60:20:0101701:1 до точки 14 (точки 12 – 14);

далее от точки 14 в юго-восточном направлении 57,11 м по границе кадастрового квартала 60:20:0101701 до точки 15 (точки 14, 15);

далее от точки 15 в юго-западном направлении 121,36 м по границе кадастрового квартала 60:20:0101701 до точки 16 (точки 15, 16);

далее от точки 16 в западном направлении 28,63 м по границе кадастрового квартала 60:20:0101701 до точки 17 (точки 16, 17);

далее от точки 17 в юго-западном направлении 121,36 м по границе кадастрового квартала 60:20:0101701 до точки 19 (точки 17 -19);

далее от точки 19 в северо-западном направлении 25,37 м по границе кадастрового квартала 60:20:0101701 до точки 20 (точки 19, 20);

далее от точки 20 в северо-западном направлении 10,86 м до характерной поворотной точки кадастрового участка 60:20:0101701:4, до точки 21 (точки 20, 21);

далее от точки 21 в северо-западном направлении 2,71 м по границе кадастрового участка 60:20:0101701:4 до точки 22 (точки 21, 22);

далее от точки 22 в северо-восточном направлении 17,83 м по границе кадастрового участка 60:20:0101701:4 до точки 23 (точки 22, 23);

далее от точки 23 в северо-западном направлении 28,14 м по границе кадастрового участка 60:20:0101701:4 до точки 26 (точки 23 - 26);

далее от точки 26 в северо-восточном направлении 44,2 м по границе кадастрового участка 60:20:0101701:4 до точки 29 (точки 26 – 29);

далее от точки 29 в северо-западном направлении 7,57 м по границе кадастрового участка 60:20:0101701:3 до точки 31 (точки 29 – 31);

далее от точки 31 в западном направлении 5,74 м по границе кадастрового участка 60:20:0101701:3 до точки 32 (точки 31, 32);

далее от точки 32 в юго-западном направлении 9,17 м по границе кадастрового участка 60:20:0101701:3 до точки 33 (точки 32, 33);

далее от точки 33 в северо-западном направлении 45,25 м по границе кадастрового участка 60:20:0101701:3 до точки 35 (точки 33 – 35);

далее от точки 35 в северо-западном направлении 29,69 м по границе кадастрового участка 60:20:0101701:5 до точки 36 (точки 35, 36);

далее от точки 36 в северо-западном направлении 23,18 м по кадастровому участку 60:20:0101701:5 до характерной поворотной точки кадастрового участка 60:20:0101701:30, до точки 37 (точки 36, 37);

далее от точки 37 в северо-западном направлении 22,41 м по границе кадастрового участка 60:20:0101701:30 до точки 38 (точки 37, 38);

далее от точки 38 в северо-западном направлении 5,75 м по границе кадастрового участка 60:20:0101701:1 до точки 39 (точки 38, 39);

далее от точки 39 в северном направлении 5,56 м по границе кадастрового участка 60:20:0101701:1 до точки 40 (точки 39, 40);

далее от точки 40 в северо-восточном направлении 79,29 м по границе кадастрового участка 60:20:0101701:1 до исходной точки 1 (точки 40 – 1).

Площадь территории: 48694 кв.м.

### Перечень координат

характерных точек границы территории объектов культурного наследия:  
федерального значения «Святогорский монастырь», XVI в.,  
расположенного по адресу: Псковская область, Пушкиногорский район,  
городское поселение «Пушкиногорье», р.п. Пушкинские Горы,  
ул. Пушкинская, 1, федерального значения «Могила Пушкина  
Александра Сергеевича (1799-1837)», 1799-1837 гг., расположенного  
по адресу: Псковская область, Пушкиногорский район, городское  
поселение «Пушкиногорье», рабочий поселок Пушкинские Горы,  
Святогорский монастырь, регионального значения «Могила Осипа  
Абрамовича и Марии Алексеевны Ганнибал (деда и бабушки  
А.С.Пушкина)», 1744-1806 гг., 1745-1818 гг., расположенного по адресу:  
Псковская область, Пушкиногорский район, городское поселение  
«Пушкиногорье», р.п. Пушкинские Горы, на территории Святогорского  
монастыря

№ п/п	X	Y
1	411 920,52	1 308 970,43
2	411 931,56	1 308 984,99
3	411 956,08	1 309 017,84
4	411 930,83	1 309 057,79
5	411 923,55	1 309 069,82
6	411 927,83	1 309 079,59
7	411 929,40	1 309 096,87
8	411 927,95	1 309 150,63
9	411 925,20	1 309 164,55
10	411 922,36	1 309 173,61
11	411 919,53	1 309 176,78
12	411 884,95	1 309 170,07
13	411 880,35	1 309 170,55
14	411 871,58	1 309 171,47

15	411 814,50	1 309 173,24
16	411 696,37	1 309 145,42
17	411 696,37	1 309 116,79
18	411 671,04	1 309 047,26
19	411 668,84	1 309 030,82
20	411 684,85	1 309 011,14
21	411 695,11	1 309 007,59
22	411 696,25	1 309 005,13
23	411 712,44	1 309 012,61
24	411 717,23	1 309 009,86
25	411 722,31	1 309 000,23
26	411 733,15	1 308 995,76
27	411 745,13	1 308 997,00
28	411 753,23	1 308 998,45
29	411 772,45	1 309 012,79
30	411 773,89	1 309 010,79
31	411 777,55	1 309 007,22
32	411 777,46	1 309 001,48
33	411 772,12	1 308 994,02
34	411 778,87	1 308 982,17
35	411 808,95	1 308 971,92
36	411 823,64	1 308 946,12
37	411 833,98	1 308 925,37
38	411 856,13	1 308 921,94
39	411 857,34	1 308 916,32
40	411 862,89	1 308 915,98
41	411 865,33	1 308 918,18
42	411 878,32	1 308 930,55
43	411 893,83	1 308 945,44
1	411 920,52	1 308 970,43



Схема границ территории

Приложение № 2  
 - к приказу Комитета по охране объектов  
 культурного наследия Московской области  
 от "13" "08" 2021 г.




№ 58

объектов культурного наследия:  
 федерального значения «Святотерский монастырь», XVI в., расположенного по адресу: Пековская область,  
 Пушкиногорский район, городское поселение «Пушкиногорье», р.п. Пушкинские Горы, ул. Пушкинская, 1,  
 федерального значения «Могила Пушкина Александра Сергеевича  
 (1799-1837)», 1799-1837 гг.,

расположенного по адресу: Пековская область, Пушкиногорский район, городское поселение «Пушкиногорье»,  
 рабочий посёлок Пушкинские Горы, Святотерский монастырь,

регионального значения «Могила Осипа Абрамовича и Марии Алексеевны Ганибал (деда и бабушки  
 А.С.Пушкина)», 1744-1806 гг., расположенного по адресу: Пековская область, Пушкиногорский  
 район, городское поселение «Пушкиногорье», р.п. Пушкинские Горы,  
 на территории Святотерского монастыря

УСЛОВНЫЕ ОБОЗНАЧЕНИЯ

-  Объекты культурного наследия
-  Границы территории (с характерными точками) объектов культурного наследия
-  Поворотные точки границы территории объектов культурного наследия

Сведения кадастра:

- 60:20:0101701:1 - границы кадастровых участков
- 60:20:0101701: - границы кадастровых кварталов

ЭКСПЛИКАЦИЯ  
 объектов культурного наследия

- ① ОКН ФЗ «Собор Успения», XVI в.
- ② ОКН ФЗ «Лестница», XVI в.
- ③ ОКН ФЗ «Другие сооружения», XVI в.
- ④ ОКН ФЗ «Могила Пушкина Александра Сергеевича (1799-1837)», 1799-1837 гг.
- ⑤ ОКН РЗ «Могила Осипа Абрамовича и Марии Алексеевны Ганибал (деда и бабушки А.С.Пушкина)», 1744-1806 гг., 1745-1818 гг.



М 1:2000

Приложение № 3  
приказу Комитета по охране объектов  
культурного наследия Псковской области  
от « 13 » ав 2021 г. № 58

Режим использования

территории объектов культурного наследия: федерального значения «Святогорский монастырь», XVI в., расположенного по адресу: Псковская область, Пушкиногорский район, городское поселение «Пушкиногорье», р.п. Пушкинские Горы, ул. Пушкинская, 1, федерального значения «Могила Пушкина Александра Сергеевича (1799-1837)», 1799-1837 гг., расположенного по адресу: Псковская область, Пушкиногорский район, городское поселение «Пушкиногорье», рабочий поселок Пушкинские Горы, Святогорский монастырь, регионального значения «Могила Осипа Абрамовича и Марии Алексеевны Ганнибал (деда и бабушки А.С.Пушкина)», 1744-1806 гг., 1745-1818 гг., расположенного по адресу: Псковская область, Пушкиногорский район, городское поселение «Пушкиногорье», р.п. Пушкинские Горы, на территории Святогорского монастыря

В границах территории объектов культурного наследия: федерального значения «Святогорский монастырь», XVI в. (далее – Ансамбль), федерального значения «Могила Пушкина Александра Сергеевича (1799-1837)», 1799-1837 гг., регионального значения «Могила Осипа Абрамовича и Марии Алексеевны Ганнибал (деда и бабушки А.С.Пушкина)», 1744-1806 гг., 1745-1818 гг.:

разрешается:

проектирование и проведение работ по сохранению объектов культурного наследия;

воссоздание утраченных элементов Ансамбля на основе историко-архивных и археологических исследований, их приспособление с учетом функционального использования Ансамбля;

проведение работ по обеспечению функционирования Ансамбля и поддержанию его инфраструктуры, не нарушающих целостности его территории;

ремонт и реконструкция объектов современного строительства, не нарушающие целостность визуального восприятия Ансамбля и не создающие угрозы его повреждения, разрушения или уничтожения;

сохранение элементов планировочной структуры Ансамбля;

снос современных диссонирующих объектов или их реконструкция, направленная на снижение негативного влияния на визуальное восприятие Ансамбля;

сохранение элементов природного и культурного ландшафта;

ограничение движения транспортных средств;

использование сформированных на дату утверждения режима использования территории объектов культурного наследия земельных участков в соответствии с установленным видом разрешенного использования;

проведение работ по озеленению и благоустройству территории, производимых, в том числе с применением методов реставрации, направленных на формирование наиболее близкого к историческому восприятию Ансамбля;

обеспечение мер пожарной безопасности;

обеспечение мер экологической безопасности;

прокладка, ремонт, реконструкция подземных инженерных коммуникаций с последующей рекультивацией нарушенных участков;

прокладка, ремонт, реконструкция дорожных коммуникаций и иные работы, не нарушающие целостность Ансамбля и не создающие угрозы его повреждения, разрушения или уничтожения;

ремонт и реконструкция дорог, проездов, не нарушающих целостность Ансамбля и не создающих угрозы его повреждения, разрушения или уничтожения;

запрещается:

строительство объектов капитального строительства;

самовольная вырубка растительности, уничтожение травяного покрова;

прокладка наземных (надземных) и воздушных инженерных коммуникаций, кроме временных, необходимых для проведения работ по сохранению объекта культурного наследия, входящих в Ансамбль;

установка на фасадах, крыше объектов культурного наследия, входящих в Ансамбль, кондиционеров, телеантенн, тарелок спутниковой связи, а также других средств технического обеспечения;

размещение любых рекламных конструкций на объектах культурного наследия, входящих в состав Ансамбля, и на территории Ансамбля;

создание разрушающих вибрационных нагрузок динамическим воздействием на грунты в зоне их взаимодействия с объектами культурного наследия, входящими в состав Ансамбля;

складирование материалов (конструкций) и строительного мусора;

складирование твердых бытовых отходов.