



КОМИТЕТ ПО ОХРАНЕ ОБЪЕКТОВ КУЛЬТУРНОГО НАСЛЕДИЯ ПСКОВСКОЙ ОБЛАСТИ

ПРИКАЗ

от 12.11.2010 № 417
г. ПСКОВ

Об утверждении границы территории объекта культурного наследия регионального значения «Кладовые Фролова В.Н. (Склады «Главтекстильторга». 1954 г.). Комплекс», около 1890 г., расположенного по адресу: Псковская область, г. Псков, ул. Волкова, 9

На основании Федерального закона от 25.06.2002 № 73-ФЗ «Об объектах культурного наследия (памятниках истории и культуры) народов Российской Федерации», Закона области от 10.05.1999 № 37-ОЗ «О государственной охране и использовании объектов культурного наследия (памятников истории и культуры) на территории Псковской области», в соответствии с пунктом 3.16 Положения о Комитете по охране объектов культурного наследия Псковской области, утвержденного постановлением Администрации области от 01.11.2013 № 510, ПРИКАЗЫВАЮ:

1. Утвердить описание и перечень координат характерных точек границы территории объекта культурного наследия регионального значения «Кладовые Фролова В.Н. (Склады «Главтекстильторга». 1954 г.). Комплекс», около 1890 г., расположенного по адресу: Псковская

область, г. Псков, ул. Волкова, 9, согласно приложению № 1 к настоящему приказу.

2. Утвердить схему границы территории объекта культурного наследия регионального значения «Кладовые Фролова В.Н. (Склады «Главтекстильторга». 1954 г.). Комплекс», около 1890 г., расположенного по адресу: Псковская область, г. Псков, ул. Волкова, 9, согласно приложению № 2 к настоящему приказу.

3. Утвердить режим использования территории объекта культурного наследия регионального значения «Кладовые Фролова В.Н. (Склады «Главтекстильторга». 1954 г.). Комплекс», около 1890 г., расположенного по адресу: Псковская область, г. Псков, ул. Волкова, 9, согласно приложению № 3 к настоящему приказу.

4. Отделу учета объектов культурного наследия обеспечить:

1) опубликование (размещение) настоящего приказа в сетевом издании «Нормативные правовые акты Псковской области» (pravo.pskov.ru);

2) направление сведений о границах территории объекта культурного наследия, об ограничениях использования объекта недвижимого имущества, находящегося в границах территории объекта культурного наследия, в федеральный орган исполнительной власти, уполномоченный Правительством Российской Федерации на осуществление государственного кадастрового учета, государственной регистрации прав, ведение Единого государственного реестра недвижимости и предоставление сведений, содержащихся в Едином государственном реестре недвижимости.

5. Настоящий приказ вступает в силу со дня его подписания.

6. Контроль за исполнением настоящего приказа возложить на начальника отдела учета объектов культурного наследия Федорову С.В.

И.о. председателя Комитета по охране
объектов культурного наследия
Псковской области
Верно: Ковальчук



В.А.Нэдик

Приложение № 1
к приказу Комитета по охране объектов
культурного наследия Псковской области
от « 11 » 11 2020 г. № 117

Описание границы

территории объекта культурного наследия регионального значения
«Кладовые Фролова В.Н. (Склады «Главтекстильторга». 1954 г.).
Комплекс», около 1890 г., расположенного по адресу: Псковская область,
г. Псков, ул. Волкова, 9

Граница территории объекта культурного наследия регионального значения «Кладовые Фролова В.Н. (Склады «Главтекстильторга». 1954 г.). Комплекс», около 1890 г. проходит:

от точки 1 в юго-восточном направлении 3,64 м по границе кадастрового участка 60:27:0010209:95 до точки 2 (точки 1, 2);

далее от точки 2 в северо-восточном направлении 44,81 м по границе кадастрового участка 60:27:0010209:16 до точки 6 (точки 2 – 6);

далее от точки 6 в юго-восточном направлении 9,65 м по границе кадастрового участка 60:27:0010209:16 до точки 8 (точки 6 - 8);

далее от точки 8 в северо-восточном направлении 8,39 м по границе кадастрового участка 60:27:0010209:16 до точки 9 (точки 8, 9);

далее от точки 9 в юго-восточном направлении 3,28 м по границе кадастрового участка 60:27:0010209:16 до точки 10 (точки 9, 10);

далее от точки 10 в юго-западном направлении 5,17 м по границе кадастрового участка 60:27:0010209:16 до точки 11 (точки 10, 11);

далее от точки 11 в юго-восточном направлении 4,60 м по границе кадастрового участка 60:27:0010209:16 до точки 12 (точки 11, 12);

далее от точки 12 в юго-западном направлении 49,62 м по границе кадастрового участка 60:27:0010209:16 до точки 15 (точки 12 – 15);

далее от точки 15 в юго-восточном направлении 1,44 м по границе кадастрового участка 60:27:0010209:13 до точки 16 (точки 15, 16);

далее от точки 16 в юго-западном направлении 18,89 м по границе кадастрового участка 60:27:0010209:13 до точки 19 (точки 16 – 19);

далее от точки 19 в северо-западном направлении 3,26 м по границе кадастрового участка 60:27:0010209:13 до точки 20 (точки 19, 20);

далее от точки 20 в северо-восточном направлении 1,40 м по границе кадастрового участка 60:27:0010209:13 до точки 21 (точки 20, 21);

далее от точки 21 в северо-западном направлении 6,09 м по границе кадастрового участка 60:27:0010209:13 до точки 22 (точки 21, 22);

далее от точки 22 в юго-западном направлении 0,50 м по границе кадастрового участка 60:27:0010209:13 до точки 23 (точки 22, 23);

далее от точки 23 в северо-западном направлении по границе кадастрового участка 60:27:0010209:13 до точки 24 (точки 23, 24);

далее от точки 24 в юго-западном направлении 1,48 м по границе кадастрового участка 60:27:0010209:13 до точки 25 (точки 24, 25);

далее от точки 25 в северо-западном направлении 2,37 м по границе кадастрового участка 60:27:0010209:13 до точки 26 (точки 25, 26);

далее от точки 26 в северо-восточном направлении по границе кадастрового участка 60:27:0010209:13 до точки 27 (точки 26, 27);

далее от точки 27 в северо-западном направлении 7,12 м по границе кадастрового участка 60:27:0010209:13 до точки 29 (точки 27 – 29);

далее от точки 29 в северо-западном направлении 16,66 м по границе кадастрового участка 60:27:0010209:95 до точки 30 (точки 29, 30);

далее от точки 30 в северо-восточном направлении 23,84 м по границе кадастрового участка 60:27:0010209:95 до точки 32 (точки 30 – 32);

далее от точки 32 в северо-западном направлении 0,60 м по границе кадастрового участка 60:27:0010209:95 до точки 33 (точки 32, 33);

далее от точки 33 в северо-восточном направлении 1,41 м по границе кадастрового участка 60:27:0010209:95 до точки 34 (точки 33, 34);

далее от точки 34 в юго-восточном направлении 0,60 м по границе кадастрового участка 60:27:0010209:95 до точки 35 (точки 34, 35);

далее от точки 35 в северо-восточном направлении 5,39 м по границе кадастрового участка 60:27:0010209:95 до исходной точки 1 (точки 35 – 1).

Площадь территории: 2328 кв.м.

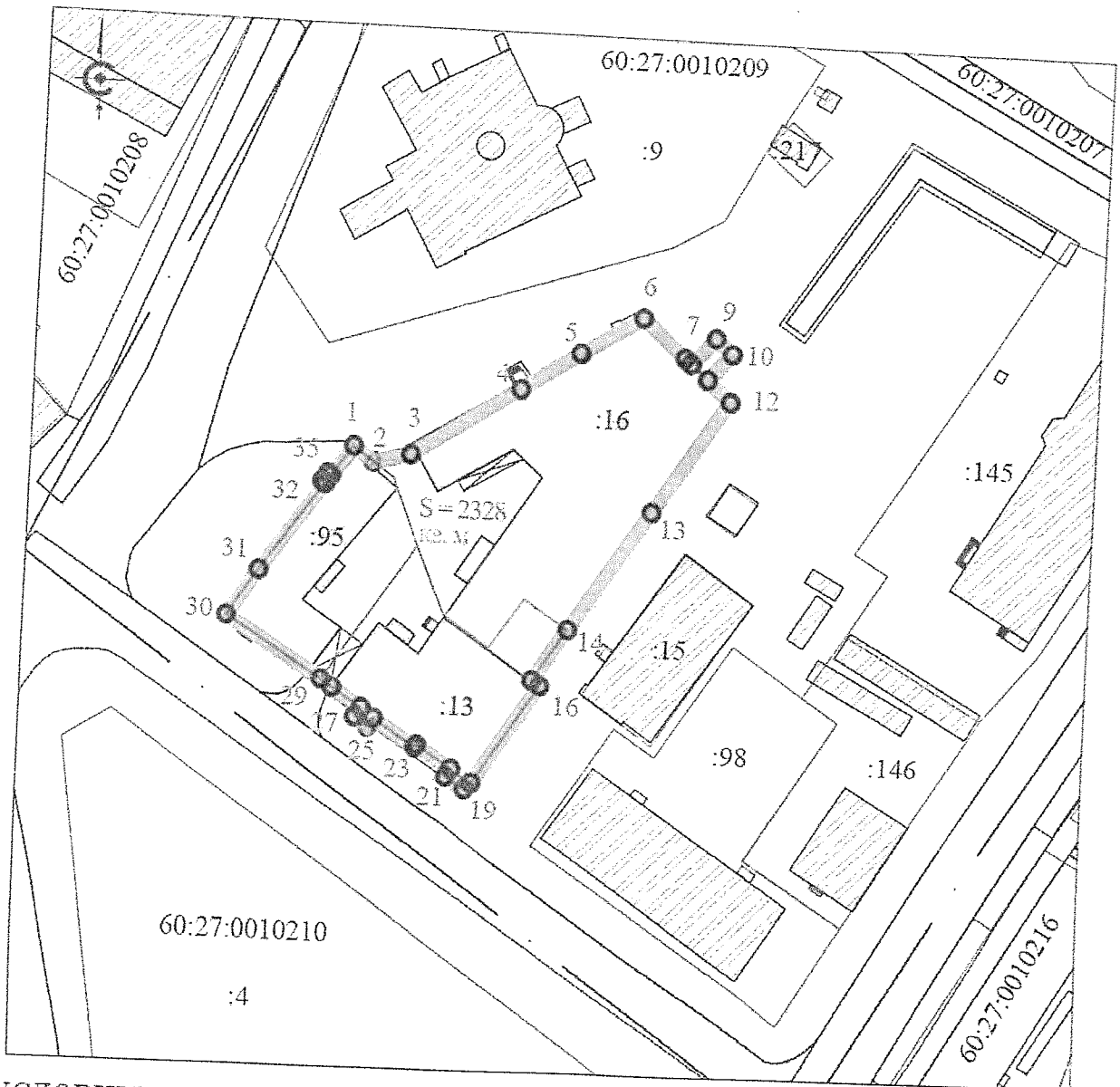
Перечень координат

характерных точек границы территории объекта культурного наследия регионального значения «Кладовые Фролова В.Н. (Склады «Главтекстильторга». 1954 г.). Комплекс», около 1890 г., расположенного по адресу: Псковская область, г. Псков, ул. Волкова, 9

№ п/п	X	Y
1	500 927,03	1 272 920,61
2	500 924,99	1 272 923,63
3	500 926,38	1 272 928,97
4	500 936,69	1 272 944,35
5	500 942,44	1 272 952,79
6	500 948,26	1 272 961,60
7	500 942,83	1 272 968,00
8	500 942,01	1 272 968,96
9	500 945,98	1 272 972,31
10	500 943,84	1 272 974,79
11	500 939,90	1 272 971,45




12	500 936,93	1 272 974,96
13	500 920,25	1 272 964,57
14	500 902,51	1 272 953,54
15	500 894,80	1 272 948,75
16	500 894,08	1 272 950,00
17	500 879,44	1 272 940,83
18	500 879,59	1 272 940,49
19	500 878,52	1 272 939,84
20	500 880,14	1 272 937,01
21	500 881,33	1 272 937,75
22	500 884,51	1 272 932,56
23	500 884,12	1 272 932,24
24	500 887,90	1 272 926,00
25	500 886,67	1 272 925,17
26	500 887,98	1 272 923,19
27	500 889,32	1 272 924,09
28	500 892,01	1 272 919,68
29	500 893,08	1 272 918,05
30	500 901,50	1 272 903,68
31	500 908,29	1 272 907,91
32	500 921,40	1 272 916,80
33	500 921,73	1 272 916,30
34	500 922,90	1 272 917,08
35	500 922,57	1 272 917,58
1	500 927,03	1 272 920,61

Схема
границ территории объекта культурного наследия регионального значения
«Кладовые Фролова В.Н. (Склады «Главтекстильторга». 1954 г.). Комплекс», около 1890 г.
расположенного по адресу: Псковская область, г. Псков, ул. Волкова, 9



УСЛОВНЫЕ ОБОЗНАЧЕНИЯ

М 1:1000

-  Объект культурного наследия регионального значения: «Кладовые Фролова В.Н. (Склады «Главтекстильторга». 1954 г.). Комплекс», около 1890 г.»
-  Граница территории (с характерными точками) объекта культурного наследия регионального значения «Кладовые Фролова В.Н. (Склады «Главтекстильторга». 1954 г.). Комплекс», около 1890 г.»
-  Объекты капитального строительства

СВЕДЕНИЯ КАДАСТРА:

60:27:0010209

Приложение № 3
к приказу Комитета по охране объектов
культурного наследия Псковской области
от « 12 » 11 2020 г. № 417

Режим использования
территории объекта культурного наследия регионального значения
«Кладовые Фролова В.Н. (Склады «Главтекстильторга». 1954 г.).
Комплекс», около 1890 г., расположенного по адресу: Псковская область,
г. Псков, ул. Волкова, 9

В границах территории объекта культурного наследия
регионального значения «Кладовые Фролова В.Н. (Склады
«Главтекстильторга». 1954 г.). Комплекс», около 1890 г.:

разрешается:

реставрация, консервация, ремонт, приспособление объекта
культурного наследия для современного использования;

ведение хозяйственной деятельности, не противоречащей
требованиям обеспечения сохранности объекта культурного наследия
и позволяющей обеспечить функционирование объекта культурного
наследия в современных условиях;

запрещается:

строительство объектов капитального строительства и увеличение
объемно-пространственных характеристик существующих на территории
памятника объектов капитального строительства;

проведение землеустроительных, земляных, строительных,
мелиоративных, хозяйственных и иных работ, за исключением работ
по сохранению объекта культурного наследия или его отдельных
элементов, сохранению историко-градостроительной или природной
среды объекта культурного наследия;

прокладка инженерных коммуникаций надземным и наземным
способом.