

КОМИТЕТ ПО ОХРАНЕ ОБЪЕКТОВ КУЛЬТУРНОГО НАСЛЕДИЯ ПСКОВСКОЙ ОБЛАСТИ

ПРИКАЗ

от 12.11.2010 № 418
г. ПСКОВ

Об утверждении границы территории объекта культурного наследия регионального значения «Дом жилой», XIX - XX вв., расположенного по адресу: Псковская область, г. Псков, ул. Верхнебереговая, д. 5

На основании Федерального закона от 25.06.2002 № 73-ФЗ «Об объектах культурного наследия (памятниках истории и культуры) народов Российской Федерации», Закона области от 10.05.1999 № 37-ОЗ «О государственной охране и использовании объектов культурного наследия (памятников истории и культуры) на территории Псковской области», в соответствии с пунктом 3.16 Положения о Комитете по охране объектов культурного наследия Псковской области, утвержденного постановлением Администрации области от 01.11.2013 № 510, ПРИКАЗЫВАЮ:

1. Утвердить описание и перечень координат характерных точек границы территории объекта культурного наследия регионального значения «Дом жилой», XIX - XX вв., расположенного по адресу: Псковская область, г. Псков, ул. Верхнебереговая, д. 5, согласно приложению № 1 к настоящему приказу.

2. Утвердить схему границы территории объекта культурного наследия регионального значения «Дом жилой», XIX - XX вв.,

расположенного по адресу: Псковская область, г. Псков, ул. Верхнебереговая, д. 5, согласно приложению № 2 к настоящему приказу.

3. Утвердить режим использования территории объекта культурного наследия регионального значения «Дом жилой», XIX - XX вв., расположенного по адресу: Псковская область, г. Псков, ул. Верхнебереговая, д. 5, согласно приложению № 3 к настоящему приказу.

4. Отделу учета объектов культурного наследия обеспечить:

1) опубликование (размещение) настоящего приказа в сетевом издании «Нормативные правовые акты Псковской области» (pravo.pskov.ru);

2) направление сведений о границах территории объекта культурного наследия, об ограничениях использования объекта недвижимого имущества, находящегося в границах территории объекта культурного наследия, в федеральный орган исполнительной власти, уполномоченный Правительством Российской Федерации на осуществление государственного кадастрового учета, государственной регистрации прав, ведение Единого государственного реестра недвижимости и предоставление сведений, содержащихся в Едином государственном реестре недвижимости.

5. Настоящий приказ вступает в силу со дня его подписания.

6. Контроль за исполнением настоящего приказа возложить на начальника отдела учета объектов культурного наследия Федорову С.В.

И.о. председателя Комитета по охране
объектов культурного наследия
Псковской области

В.А.Нэдик

Верно: Ковальчук



Приложение № 1
к приказу Комитета по охране объектов
культурного наследия Псковской области
от « 12 » 11 2020 г. № 418

Описание границы

территории объекта культурного наследия регионального значения
«Дом жилой», XIX - XX вв., расположенного по адресу: Псковская
область, г. Псков, ул. Верхнебереговая, д. 5

Граница территории объекта культурного наследия регионального
значения «Дом жилой», XIX - XX вв. проходит:

от точки 1 в северо-восточном направлении 15,84 м по территории
кадастрового квартала 60:27:0010220 на расстоянии 2,5 м от северо-
западного фасада объекта культурного наследия до точки 2 (точки 1, 2);

далее от точки 2 в юго-восточном направлении 0,56 м
по территории кадастрового квартала 60:27:0010220 на расстоянии 2,5 м
от северо-западного фасада объекта культурного наследия до точки 3
(точки 2, 3);

далее от точки 3 в северо-восточном направлении 6,85 м
по территории кадастрового квартала 60:27:0010220 на расстоянии 2,5 м
от северо-западного фасада объекта культурного наследия до точки 4
(точки 3, 4);

далее от точки 4 в юго-восточном направлении 13,87 м
по территории кадастрового квартала 60:27:0010220 на расстоянии 2,5 м
от восточного фасада объекта культурного наследия до точки 5
(точки 4, 5);

далее от точки 5 в юго-западном направлении 8,68 м по территории
кадастрового квартала 60:27:0010220 на расстоянии 2,5 м от восточного
фасада объекта культурного наследия до точки 6 (точки 5, 6);

далее от точки 6 в юго-восточном направлении 0,77 м по территории кадастрового квартала 60:27:0010220 на расстоянии 2,5 м от восточного фасада объекта культурного наследия до точки 7 (точки 6, 7);

далее от точки 7 в северо-восточном направлении 3,08 м по территории кадастрового квартала 60:27:0010220 на расстоянии 2,5 м от восточного фасада объекта культурного наследия до точки 8 (точки 7, 8);

далее от точки 8 в юго-восточном направлении 11,52 м по территории кадастрового квартала 60:27:0010220 на расстоянии 2,5 м от восточного фасада объекта культурного наследия до точки 9 (точки 8, 9);

далее от точки 9 в юго-западном направлении 3,09 м по территории кадастрового квартала 60:27:0010220 на расстоянии 2,5 м от восточного фасада объекта культурного наследия до точки 10 (точки 9, 10);

далее от точки 10 в юго-восточном направлении 3,50 м по территории кадастрового квартала 60:27:0010220 на расстоянии 2,5 м от восточного фасада объекта культурного наследия до точки 11 (точки 10, 11);

далее от точки 11 в юго-западном направлении 8,50 м по территории кадастрового квартала 60:27:0010220 на расстоянии 2,5 м от юго-восточного фасада объекта культурного наследия до точки 12 (точки 11, 12);

далее от точки 12 в юго-восточном направлении 0,60 м по территории кадастрового квартала 60:27:0010220 на расстоянии 2,5 м от юго-восточного фасада объекта культурного наследия до точки 13 (точки 12, 13);

далее от точки 13 в юго-западном направлении 5,50 м по территории кадастрового квартала 60:27:0010220 на расстоянии 2,5 м от юго-восточного фасада объекта культурного наследия до точки 14 (точки 13, 14);

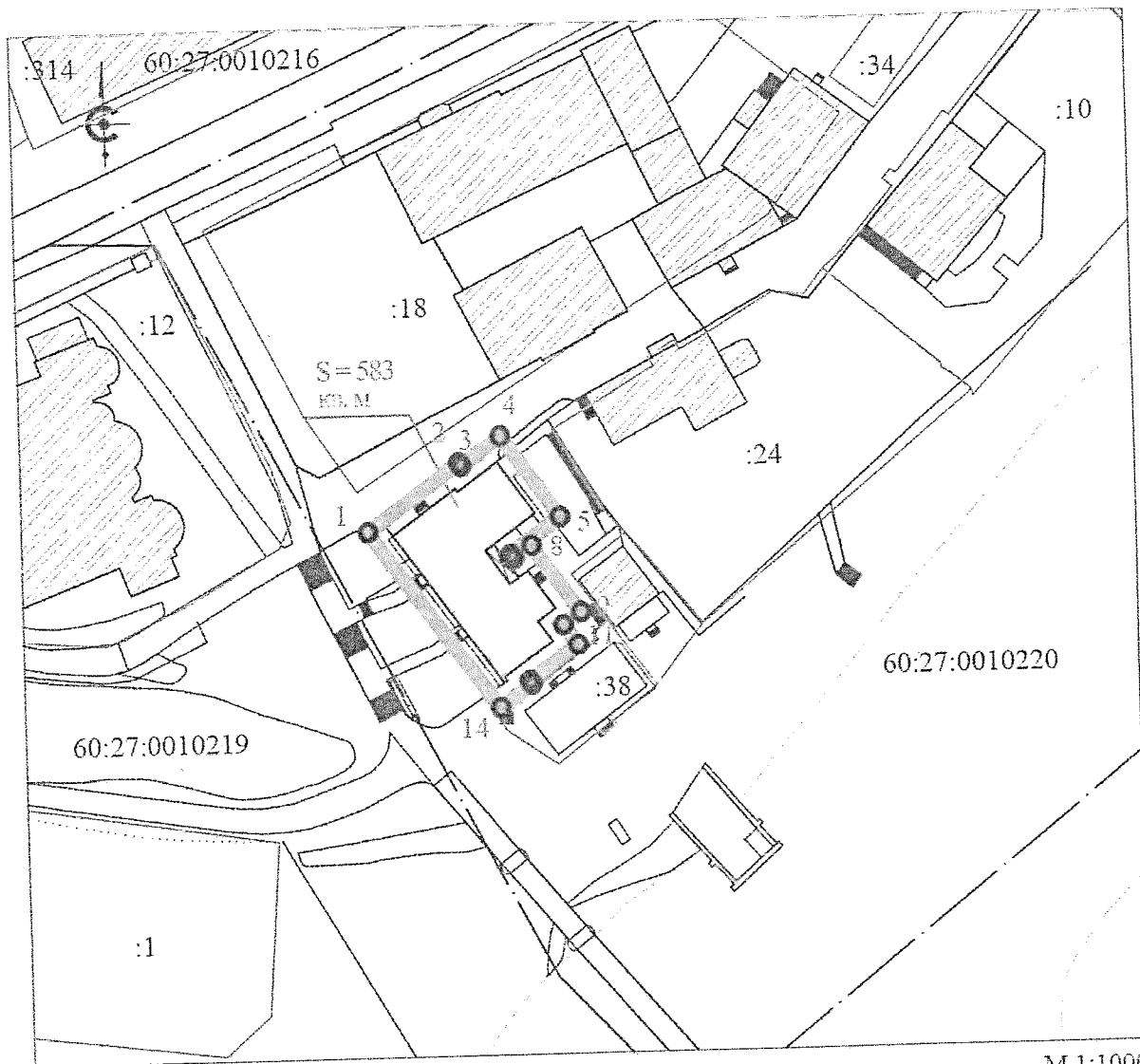
далее от точки 14 в северо-западном направлении 30,81 м по территории кадастрового квартала 60:27:0010220 на расстоянии 2,5 м от западного фасада объекта культурного наследия до исходной точки 1 (точки 14 – 1).

Площадь территории: 583 кв.м.

Перечень координат
характерных точек границы территории объекта культурного наследия
регионального значения «Дом жилой», XIX - XX вв., расположенного
по адресу: Псковская область, г. Псков, ул. Верхнебереговая, д. 5




№ п/п	X	Y
1	500 668,22	1 273 269,59
2	500 677,49	1 273 282,44
3	500 677,04	1 273 282,77
4	500 681,04	1 273 288,33
5	500 669,78	1 273 296,43
6	500 664,71	1 273 289,38
7	500 664,08	1 273 289,83
8	500 665,88	1 273 292,33
9	500 656,53	1 273 299,06
10	500 654,73	1 273 296,55
11	500 651,89	1 273 298,60
12	500 646,92	1 273 291,70
13	500 646,43	1 273 292,05
14	500 643,22	1 273 287,59
1	500 668,22	1 273 269,59

Схема
 границы территории объекта культурного наследия
 регионального значения «Дом жилой», XIX - XX вв.,
 расположенного по адресу: Псковская область, г. Псков, ул. Верхнебереговая, д. 5



М 1:1000

УСЛОВНЫЕ ОБОЗНАЧЕНИЯ

-  Объекты культурного наследия регионального значения: «Дом жилой», XIX - XX вв.
-  Граница территории (с характерными точками) объекта культурного наследия регионального значения «Дом жилой», XIX - XX вв.
-  Объекты капитального строительства

СВЕДЕНИЯ КАДАСТРА:

- 60:27:0010220 граница кадастровых кварталов
- :18 граница кадастровых участков

Приложение № 3
к приказу Комитета по охране объектов
культурного наследия Псковской области
от « 12 » 11 2020 г. № 418

Режим использования
территории объекта культурного наследия регионального значения «Дом
жилой», XIX - XX вв., расположенного по адресу: Псковская область,
г. Псков, ул. Верхнебереговая, д. 5

В границах территории объекта культурного наследия
регионального значения «Дом жилой», XIX - XX вв.:

разрешается:

реставрация, консервация, ремонт, приспособление объекта
культурного наследия для современного использования;

ведение хозяйственной деятельности, не противоречащей
требованиям обеспечения сохранности объекта культурного наследия
и позволяющей обеспечить функционирование объекта культурного
наследия в современных условиях;

запрещается:

строительство объектов капитального строительства и увеличение
объемно-пространственных характеристик существующих на территории
памятника объектов капитального строительства;

проведение землеустроительных, земляных, строительных,
мелиоративных, хозяйственных и иных работ, за исключением работ по
сохранению объекта культурного наследия или его отдельных элементов,
сохранению историко-градостроительной или природной среды объекта
культурного наследия;

прокладка инженерных коммуникаций надземным и наземным
способом.