

## КОМИТЕТ ПО ОХРАНЕ ОБЪЕКТОВ КУЛЬТУРНОГО НАСЛЕДИЯ ПСКОВСКОЙ ОБЛАСТИ

### ПРИКАЗ

от 28.01.2020 № 23  
г. ПСКОВ

Об утверждении границы территории объекта культурного наследия регионального значения «Церковь Петра и Павла», 1900 – 1907 гг., расположенного по адресу: Псковская область, Гдовский район, д. Ветвеник, Юшкинская волость

На основании Федерального закона от 25.06.2002 № 73-ФЗ «Об объектах культурного наследия (памятниках истории и культуры) народов Российской Федерации», Закона области от 10.05.1999 № 37-ОЗ «О государственной охране и использовании объектов культурного наследия (памятников истории и культуры) на территории Псковской области», в соответствии с пунктом 3.16 Положения о Комитете по охране объектов культурного наследия Псковской области, утвержденного постановлением Администрации области от 01.11.2013 № 510, ПРИКАЗЫВАЮ:

1. Утвердить прилагаемое описание и перечень координат характерных точек границы территории объекта культурного наследия регионального значения «Церковь Петра и Павла», 1900 – 1907 гг., расположенного по адресу: Псковская область, Гдовский район, д. Ветвеник, Юшкинская волость.

2. Утвердить прилагаемую схему границы территории объекта культурного наследия регионального значения «Церковь Петра и Павла», 1900 – 1907 гг., расположенного по адресу: Псковская область, Гдовский район, д. Ветвеник, Юшкинская волость.

3. Отделу учета объектов культурного наследия обеспечить:

1) опубликование (размещение) настоящего приказа на официальном интернет-портале правовой информации «www.pravo.pskov.ru»;

2) направление сведений о границах территории объекта культурного наследия, об ограничениях использования объекта недвижимого имущества, находящегося в границах территории объекта культурного наследия, в федеральный орган исполнительной власти, уполномоченный Правительством Российской Федерации на осуществление государственного кадастрового учета, государственной регистрации прав, ведение Единого государственного реестра недвижимости и предоставление сведений, содержащихся в Едином государственном реестре недвижимости.

4. Настоящий приказ вступает в силу со дня его подписания.

5. Контроль за исполнением настоящего приказа возложить на начальника отдела учета объектов культурного наследия Федорову С.В.

Председатель Комитета по охране  
объектов культурного наследия  
Псковской области

Н.В.Тихомирова

Верно: Наливко



Утверждено  
приказом Комитета по охране объектов  
культурного наследия Псковской области  
от « 18 » 01 2020 г. № 23

### Описание границы

территории объекта культурного наследия регионального значения  
«Церковь Петра и Павла», 1900 – 1907 гг., расположенного по адресу:  
Псковская область, Гдовский район, д. Ветвеник, Юшкинская волость

Граница территории объекта культурного наследия регионального значения «Церковь Петра и Павла», 1900 – 1907 гг. проходит:

от точки 1 в восточном направлении 18,07 м до опорной точки кадастрового участка 60:03:0120502:5, до точки 2 (точки 1, 2);

далее от точки 2 в восточном направлении 57,32 м по границе кадастрового участка 60:03:0120502:5 до точки 4 (точки 2 – 4);

далее от точки 4 в юго-восточном направлении 33,84 м по границе кадастрового участка 60:03:0120502:5 до точки 6 (точки 4 – 6);

далее от точки 6 в юго-западном направлении 52 м по границе кадастрового участка 60:03:0120502:5 до точки 9 (точки 6 – 9);

далее от точки 9 в северо-западном направлении 55,1 м по границе кадастрового участка 60:03:0120502:5 до точки 11 (точки 9 – 11);

далее от точки 11 в северо-восточном направлении 51,48 м по границе кадастрового участка 60:03:0120502:5 до исходной точки 1 (точки 11 – 1).

Площадь территории: 4662 кв.м.

Перечень координат  
характерных точек границы территории объекта культурного наследия  
регионального значения «Церковь Петра и Павла», 1900 – 1907 гг.,  
расположенного по адресу: Псковская область, Гдовский район,  
д. Ветвеник, Юшкинская волость

№ п/п	X	Y
1	594960,34	1239212,5
2	594959,33	1239230,54
3	594958,4	1239253,08
4	594959,19	1239287,83
5	594946,86	1239295,86
6	594927,74	1239296,52
7	594914,85	1239290,79
8	594908,61	1239282,83
9	594999,06	1239256,74
10	594903,01	1239241,69
11	594909,79	1239202,74
1	594960,34	1239212,5

УТВЕРЖДЕНА  
 приказом Комитета по охране объектов  
 культурного наследия Псковской области  
 от " 28 " 01 2022 г.  
 № 23

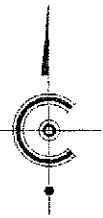
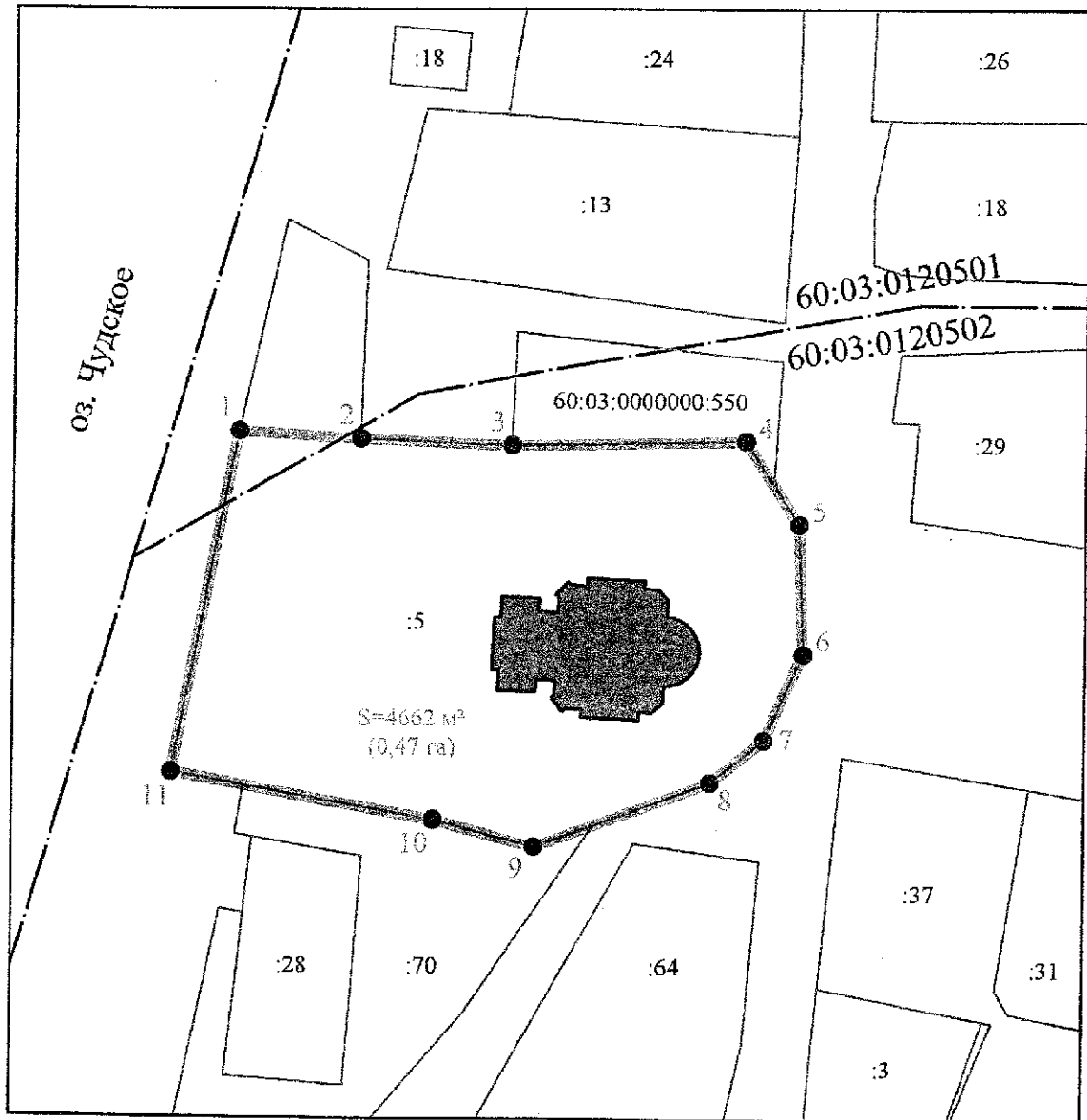




Схема границ территории  
 объекта культурного наследия регионального значения  
 «Церковь Петра и Павла», 1900-1907 гг., расположенного по адресу:  
 Псковская область, Гдовский район, д. Ветвеник, Юшкинская волость



М 1:1000

УСЛОВНЫЕ ОБОЗНАЧЕНИЯ

-  Объект культурного наследия регионального значения «Церковь Петра и Павла», 1900-1907 гг.
-  Границы территории (с характерными точками) объекта культурного наследия регионального значения «Церковь Петра и Павла», 1900-1907 гг.

Сведения кадастра:

60:03:0120502

- границы кадастровых кварталов

24

- границы кадастровых участков