



КОМИТЕТ ПО ОХРАНЕ ОБЪЕКТОВ КУЛЬТУРНОГО НАСЛЕДИЯ ПСКОВСКОЙ ОБЛАСТИ

ПРИКАЗ

от 28.01.2020 № 21
г. ПСКОВ

Об утверждении границы территории объекта культурного наследия федерального значения «Покровская церковь», 1792 в., расположенного по адресу: Псковская область, Порховский район, д. Жаборы

На основании Федерального закона от 25.06.2002 № 73-ФЗ «Об объектах культурного наследия (памятниках истории и культуры) народов Российской Федерации», Закона области от 10.05.1999 № 37-ОЗ «О государственной охране и использовании объектов культурного наследия (памятников истории и культуры) на территории Псковской области», в соответствии с пунктом 3.16 Положения о Комитете по охране объектов культурного наследия Псковской области, утвержденного постановлением Администрации области от 01.11.2013 № 510, ПРИКАЗЫВАЮ:

1. Утвердить прилагаемое описание и перечень координат характерных точек границы территории объекта культурного наследия федерального значения «Покровская церковь», 1792 г., расположенного по адресу: Псковская область, Порховский район, д. Жаборы.

2. Утвердить прилагаемую схему границы территории объекта культурного наследия федерального значения «Покровская церковь»,

1792 г., расположенного по адресу: Псковская область, Порховский район, д. Жаборы.

3. Утвердить прилагаемый режим использования территории объекта культурного наследия федерального значения «Покровская церковь», 1792 г., расположенного по адресу: Псковская область, Порховский район, д. Жаборы.

4. Отделу учета объектов культурного наследия обеспечить:

1) опубликование (размещение) настоящего приказа на официальном интернет-портале правовой информации «www.pravo.pskov.ru»;

2) направление сведений о границах территории объекта культурного наследия, об ограничениях использования объекта недвижимого имущества, находящегося в границах территории объекта культурного наследия, в федеральный орган исполнительной власти, уполномоченный Правительством Российской Федерации на осуществление государственного кадастрового учета, государственной регистрации прав, ведение Единого государственного реестра недвижимости и предоставление сведений, содержащихся в Едином государственном реестре недвижимости.

5. Настоящий приказ вступает в силу со дня его подписания.

6. Контроль за исполнением настоящего приказа возложить на начальника отдела учета объектов культурного наследия Федорову С.В.

Председатель Комитета по охране
объектов культурного наследия
Псковской области

Н.В.Тихомирова

Верно: Наливко



Утверждено
приказом Комитета по охране объектов
культурного наследия Псковской области
от « 28 » 01 2020 г. № 21

Описание границы

территории объекта культурного наследия федерального значения
«Покровская церковь», 1792 в., расположенного по адресу: Псковская
область, Порховский район, д. Жаборы

Граница территории объекта культурного наследия федерального значения «Покровская церковь», 1792 г. проходит:

от точки 1 в северо-восточном направлении 79,80 м по внешнему контуру современной ограды до точки 6 (точки 1 – 6);

далее от точки 6 в юго-восточном направлении 51,88 м по внешнему контуру современной ограды до пересечения с границей кадастрового участка 60:17:0140410:132 до точки 7 (точки 6, 7);

далее от точки 7 в юго-восточном направлении 17,77 м по внешнему контуру остатков валунной ограды до точки 8 (точки 7, 8);

далее от точки 8 в юго-западном направлении 78,72 м по внешнему контуру остатков валунной ограды до точки 10 (точки 7, 8);

далее от точки 10 в северо-западном направлении 45,58 м по внешнему контуру современной ограды до исходной точки 1 (точки 10 – 1).

Площадь территории: 4877,94 кв.м.

Перечень координат

характерных точек границы территории объекта культурного наследия федерального значения «Покровская церковь», 1792 в., расположенного по адресу: Псковская область, Порховский район, д. Жаборы

№ п/п	X	Y
1	488360,38	2150352,73
2	488367,94	2150357,15
3	488375,11	2150362,24
4	488382,23	2150368,58
5	488384,34	2150371,66
6	488401,14	2150417,68
7	488351,37	2150432,33
8	488334,36	2150437,47
9	488318,38	2150382,87
10	488315,6	2150361,22

УТВЕРЖДЕНА
приказом Комитета по охране объектов
культурного наследия Псковской области
от " 28 " 01 2010 г.
№ 21

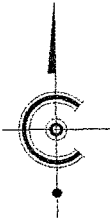
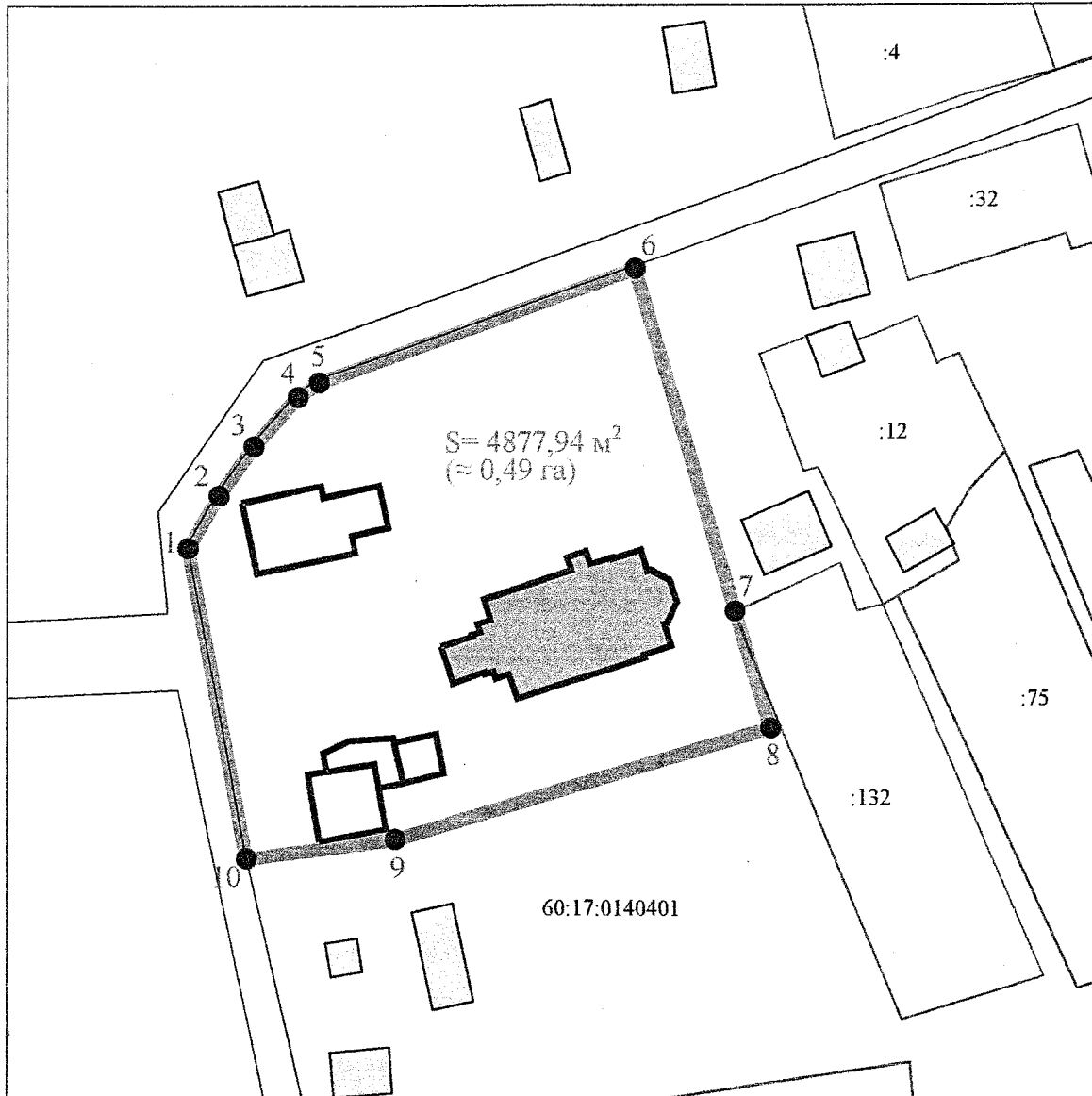







Схема границ территории
объекта культурного наследия федерального значения
«Покровская церковь», 1792 г., расположенного по адресу:
Псковская область, Порховский район, д. Жаборы.



М 1:1000

УСЛОВНЫЕ ОБОЗНАЧЕНИЯ

-  Объект культурного наследия федерального значения «Покровская церковь», 1792 г.
-  Современные строения на территории ОКН ФЗ «Покровская церковь», 1792 г.
-  Современная трассировка уличной сети
-  Современная жилая застройка
-  Граница территории (с характерными точками) объекта культурного наследия федерального значения «Покровская церковь», 1792 г.

60:17:0140401:75

Сведения кадастра:

- границы кадастровых участков

Утвержден
приказом Комитета по охране объектов
культурного наследия Псковской области
от « 28 » 01 2020 г. № 21

Режим использования

территории объекта культурного наследия федерального значения
«Покровская церковь», 1792 в., расположенного по адресу: Псковская
область, Порховский район, д. Жаборы

В границах территории объекта культурного наследия федерального значения «Покровская церковь», 1792 г.:

разрешается:

реставрация, консервация, ремонт, приспособление объекта культурного наследия для современного использования;

ведение хозяйственной деятельности, не противоречащей требованиям обеспечения сохранности объекта культурного наследия и позволяющей обеспечить функционирование объекта культурного наследия в современных условиях;

запрещается:

строительство объектов капитального строительства и увеличение объемно-пространственных характеристик существующих на территории памятника объектов капитального строительства;

проведение землеустроительных, земляных, строительных, мелиоративных, хозяйственных и иных работ, за исключением работ по сохранению объекта культурного наследия или его отдельных элементов, сохранению историко-градостроительной или природной среды объекта культурного наследия;

прокладка инженерных коммуникаций надземным и наземным способом.