

КОМИТЕТ ПО ОХРАНЕ ОБЪЕКТОВ КУЛЬТУРНОГО НАСЛЕДИЯ ПСКОВСКОЙ ОБЛАСТИ

ПРИКАЗ

от 28.01.2020 № 22
г. ПСКОВ

Об утверждении границы территории объекта культурного наследия регионального значения «Бельско-Устьевская церковь», XIX в., расположенного по адресу: Псковская область, Порховский район, п/о Бельское Устье, деревня Бельское Устье

На основании Федерального закона от 25.06.2002 № 73-ФЗ «Об объектах культурного наследия (памятниках истории и культуры) народов Российской Федерации», Закона области от 10.05.1999 № 37-ОЗ «О государственной охране и использовании объектов культурного наследия (памятников истории и культуры) на территории Псковской области», в соответствии с пунктом 3.16 Положения о Комитете по охране объектов культурного наследия Псковской области, утвержденного постановлением Администрации области от 01.11.2013 № 510, ПРИКАЗЫВАЮ:

1. Утвердить прилагаемое описание и перечень координат характерных точек границы территории объекта культурного наследия регионального значения «Бельско-Устьевская церковь», XIX в., расположенного по адресу: Псковская область, Порховский район, п/о Бельское Устье, деревня Бельское Устье.

2. Утвердить прилагаемую схему границы территории объекта культурного наследия регионального значения «Бельско-Устьевская церковь», XIX в., расположенного по адресу: Псковская область, Порховский район, п/о Бельское Устье, деревня Бельское Устье.

3. Отделу учета объектов культурного наследия обеспечить:

1) опубликование (размещение) настоящего приказа на официальном интернет-портале правовой информации «www.pravo.pskov.ru»;

2) направление сведений о границах территории объекта культурного наследия, об ограничениях использования объекта недвижимого имущества, находящегося в границах территории объекта культурного наследия, в федеральный орган исполнительной власти, уполномоченный Правительством Российской Федерации на осуществление государственного кадастрового учета, государственной регистрации прав, ведение Единого государственного реестра недвижимости и предоставление сведений, содержащихся в Едином государственном реестре недвижимости.

4. Настоящий приказ вступает в силу со дня его подписания.

5. Контроль за исполнением настоящего приказа возложить на начальника отдела учета объектов культурного наследия Федорову С.В.

Председатель Комитета по охране
объектов культурного наследия
Псковской области

Н.В.Тихомирова

Верно: Наливко



Утверждено
приказом Комитета по охране объектов
культурного наследия Псковской области
от « 28 » 01 2020 г. № 22

Описание границы

территории объекта культурного наследия регионального значения
«Бельско-Устьевская церковь», XIX в., расположенного по адресу:
Псковская область, Порховский район, п/о Бельское Устье,
деревня Бельское Устье

Граница территории объекта культурного наследия регионального значения «Бельско-Устьевская церковь», XIX в. проходит:

от точки 1 в юго-восточном направлении 87,75 м по северо-восточной границе кадастрового участка 60:17:0150401:164 до точки 5 (точки 1 – 5);

далее от точки 5 в юго-западном направлении 35,56 м по юго-восточной границе кадастрового участка 60:17:0150401:164 до точки 8 (точки 5 – 8);

далее от точки 8 в западном направлении 9,58 м по юго-западной границе кадастрового участка 60:17:0150401:164 до точки 9 (точки 8, 9);

далее от точки 9 в северо-западном направлении 60,79 м по юго-западной границе кадастрового участка 60:17:0150401:164 до точки 11 (точки 9 – 11);

далее от точки 11 в северо-восточном направлении 66,10 м по северо-западной границе кадастрового участка 60:17:0150401:164 до исходной точки 1 (точки 11 – 1).

Площадь территории: 4300,31 кв.м.

Перечень координат
характерных точек границы территории объекта культурного наследия
регионального значения «Бельско-Устьевская церковь», XIX в.,
расположенного по адресу: Псковская область, Порховский район,
п/о Бельское Устье, деревня Бельское Устье

№ п/п	X	Y
1	484288,54	2175765,03
2	484249,28	2175808,36
3	484240,61	2175816,22
4	484235,1	2175818,83
5	484224,13	2175822,22
6	484218,74	2175819,82
7	484205,28	2175808,41
8	484200,96	2175797,2
9	484202,5	2175787,74
10	484218,76	2175767,76
11	484231,25	2175735,03
12	484256,3	2175740,97
13	484266,98	2175747,07
1	484288,54	2175765,03

УТВЕРЖДЕНА
приказом Комитета по охране объектов
культурного наследия Псковской области
от " 28 " 01 2020 г.
№ 22

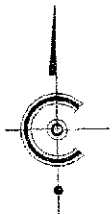
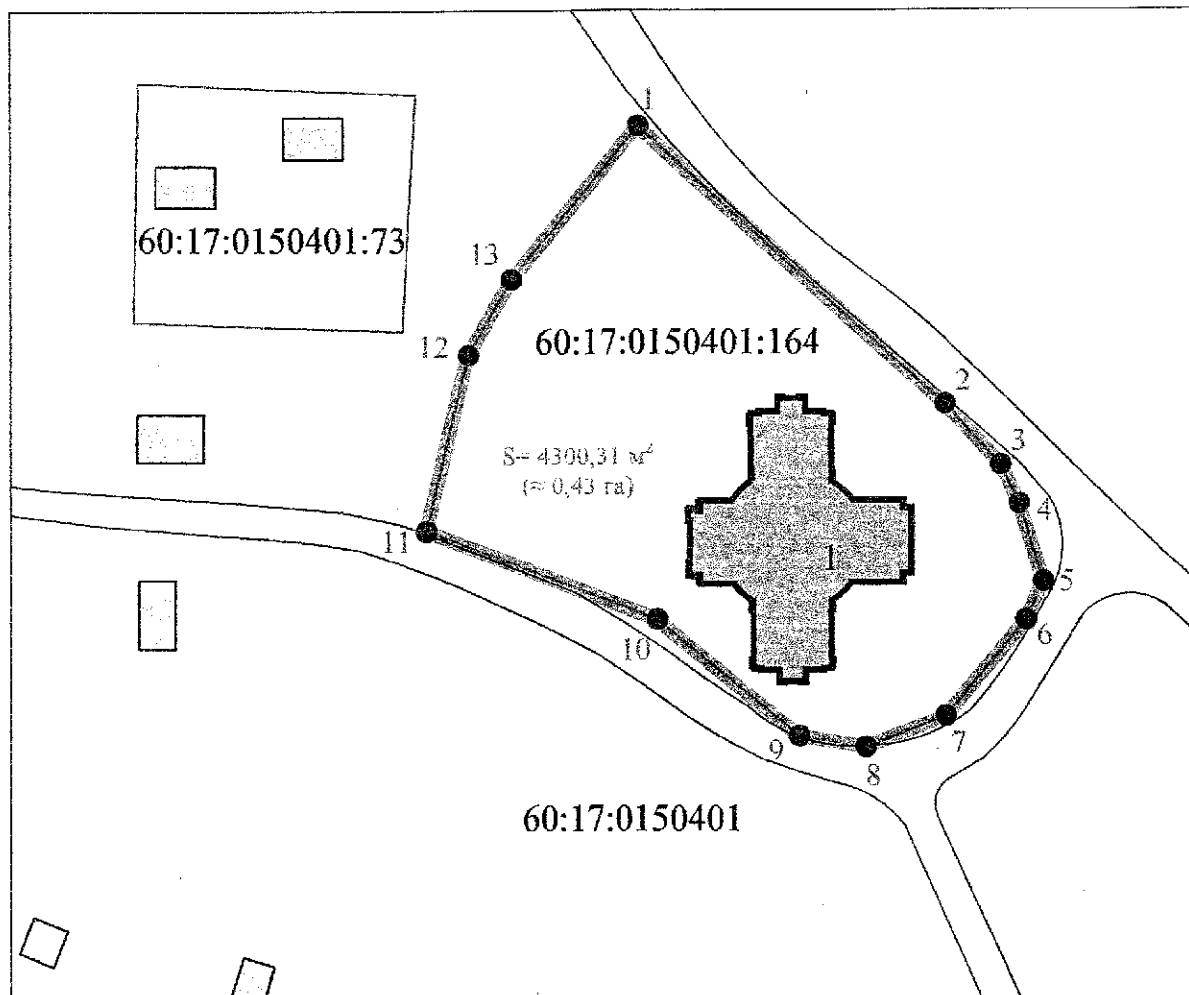






Схема границ территории
объекта культурного наследия регионального значения
«Бельско-Устьевская церковь», XIX в., расположенного по адресу:
Псковская область, Порховский район, п/о Бельское Устье, деревня Бельское Устье



М 1:1000

УСЛОВНЫЕ ОБОЗНАЧЕНИЯ

-  Объект культурного наследия регионального значения «Бельско-Устьевская церковь», XIX в.
-  Современная трассировка дорожной сети
-  Современная застройка
-  Граница территории (с характерными точками) объекта культурного наследия регионального значения «Бельско-Устьевская церковь», XIX в.

Сведения кадастра:

- 60:17:0150401 - номер кадастрового квартала
- 60:17:0150401:164 - границы кадастровых участков