



КОМИТЕТ ПО ОХРАНЕ ОБЪЕКТОВ КУЛЬТУРНОГО НАСЛЕДИЯ ПСКОВСКОЙ ОБЛАСТИ

ПРИКАЗ

от 29.04.2019 № 199
г. ПСКОВ

Об утверждении границы территории объекта культурного наследия регионального значения «Церковь Рождества Христова», XVIII в., расположенного по адресу: Псковская область, Новоржевский район, г. Новоржев, на городском кладбище

На основании Федерального закона от 25.06.2002 № 73-ФЗ «Об объектах культурного наследия (памятниках истории и культуры) народов Российской Федерации», Закона области от 10.05.1999 № 37-ОЗ «О государственной охране и использовании объектов культурного наследия (памятников истории и культуры) на территории Псковской области», в соответствии с пунктом 3.16 Положения о Комитете по охране объектов культурного наследия Псковской области, утвержденного постановлением Администрации области от 01.11.2013 № 510, ПРИКАЗЫВАЮ:

1. Утвердить прилагаемое описание и перечень координат характерных точек границы территории объекта культурного наследия регионального значения «Церковь Рождества Христова», XVIII в., расположенного по адресу: Псковская область, Новоржевский район, г. Новоржев, на городском кладбище.

2. Утвердить прилагаемую схему границы территории объекта культурного наследия регионального значения «Церковь Рождества Христова», XVIII в., расположенного по адресу: Псковская область, Новоржевский район, г. Новоржев, на городском кладбище.

3. Утвердить прилагаемый режим использования территории объекта культурного наследия регионального значения «Церковь Рождества Христова», XVIII в., расположенного по адресу: Псковская область, Новоржевский район, г. Новоржев, на городском кладбище.

4. Отделу учета объектов культурного наследия обеспечить:

1) опубликование (размещение) настоящего приказа на официальном интернет-портале правовой информации «www.pravo.pskov.ru»;

2) направление сведений о границах территории объекта культурного наследия, об ограничениях использования объекта недвижимого имущества, находящегося в границах территории объекта культурного наследия, в федеральный орган исполнительной власти, уполномоченный Правительством Российской Федерации на осуществление государственного кадастрового учета, государственной регистрации прав, ведение Единого государственного реестра недвижимости и предоставление сведений, содержащихся в Едином государственном реестре недвижимости.

5. Настоящий приказ вступает в силу со дня его подписания.

6. Контроль за исполнением настоящего приказа возложить на начальника отдела учета объектов культурного наследия Федорову С.В.

Председатель Комитета по охране
объектов культурного наследия
Псковской области

Н.В.Тихомирова

Верно: Ермоченкова



Утверждено
приказом Комитета по охране объектов
культурного наследия Псковской области
от « 29 » 04 2019 г. № 199

Описание границы

территории объекта культурного наследия регионального значения
«Церковь Рождества Христова», XVIII в., расположенного по адресу:
Псковская область, Новоржевский район, г. Новоржев, на городском
кладбище

Граница территории объекта культурного наследия регионального значения «Церковь Рождества Христова», XVIII в. проходит:

от точки 1 в северо-восточном направлении 183,29 м вдоль существующей грунтовой дороги до точки 2 (точки 1, 2);

далее от точки 2 в юго-восточном направлении 144,22 м по внешнему контуру существующего ограждения до точки 2 (точки 2, 3);

далее от точки 3 в юго-западном направлении 189,06 м по внешнему контуру существующего ограждения до точки 4 (точки 3, 4);

от точки 4 в северном направлении 149,68 м по внешнему контуру существующего ограждения до исходной точки 1 (точки 4 - 1).

Площадь территории: 27430,9 кв.м.

Перечень координат

характерных точек границы территории объекта культурного наследия
регионального значения «Церковь Рождества Христова», XVIII в.,
расположенного по адресу: Псковская область, Новоржевский район,
г. Новоржев, на городском кладбище

№ п/п	X	Y
1	413265,69	1335291,0
2	413294,1	1335472,07
3	413150,3	1335483,13
4	413113,39	1335303,03
5	413116,2	1335298,63

УТВЕРЖДЕНА
приказом Комитета по охране объектов
культурного наследия Псковской области
от "29" "04" 2019 г.
№ 199

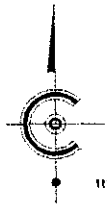
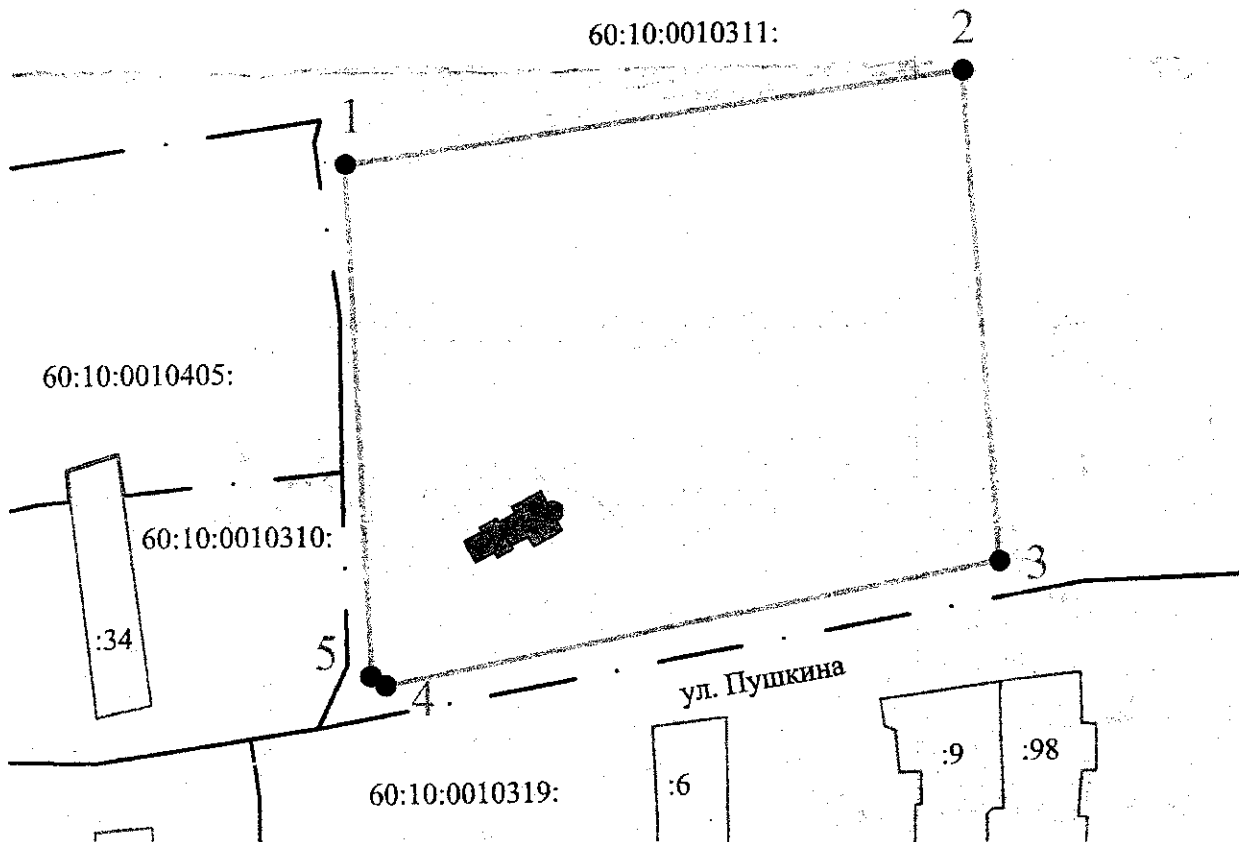





Схема границ территории
объекта культурного наследия регионального значения
"Церковь Рождества Христова" XVIII в., расположенного по адресу: Псковская
область, Новоржевский район, г. Новоржев, на городском кладбище.

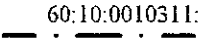
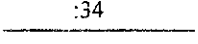


УСЛОВНЫЕ ОБОЗНАЧЕНИЯ

М 1:2000

-  Объект культурного наследия регионального значения "Церковь Рождества Христова"
-  Границы территории (с характерными точками) объекта культурного наследия регионального значения "Церковь Рождества Христова"
-  Поворотные точки границы территории объекта культурного наследия.

СВЕДЕНИЯ КАДАСТРА

-  60:10:0010311: - границы кадастровых кварталов
-  :34 - границы кадастровых участков

Утвержден
приказом Комитета по охране объектов
культурного наследия Псковской области
от « 29 » 04 2019 г. № 199

Режим использования

территории объекта культурного наследия регионального значения
«Церковь Рождества Христова», XVIII в., расположенного по адресу:
Псковская область, Новоржевский район, г. Новоржев, на городском
кладбище

В границах территории объекта культурного наследия
регионального значения «Церковь Рождества Христова», XVIII в.:

разрешается:

реставрация, консервация, ремонт, приспособление объекта
культурного наследия для современного использования;

ведение хозяйственной деятельности, не противоречащей
требованиям обеспечения сохранности объекта культурного наследия
и позволяющей обеспечить функционирование объекта культурного
наследия в современных условиях;

запрещается:

строительство объектов капитального строительства и увеличение
объемно-пространственных характеристик существующих на территории
памятника объектов капитального строительства;

проведение землеустроительных, земляных, строительных,
мелиоративных, хозяйственных и иных работ, за исключением работ по
сохранению объекта культурного наследия или его отдельных элементов,
сохранению историко-градостроительной или природной среды объекта
культурного наследия;

прокладка инженерных коммуникаций надземным и наземным
способом.