



КОМИТЕТ ПО ОХРАНЕ ОБЪЕКТОВ КУЛЬТУРНОГО НАСЛЕДИЯ ПСКОВСКОЙ ОБЛАСТИ

ПРИКАЗ

от 27.03.2019 № 124
г. ПСКОВ

Об утверждении границы территории объекта культурного наследия федерального значения «Дом у Петровских ворот», XVII в., расположенного по адресу: Псковская область, г. Псков, ул. Карла Маркса, 43

На основании Федерального закона от 25.06.2002 № 73-ФЗ «Об объектах культурного наследия (памятниках истории и культуры) народов Российской Федерации», Закона области от 10.05.1999 № 37-ОЗ «О государственной охране и использовании объектов культурного наследия (памятников истории и культуры) на территории Псковской области», в соответствии с пунктом 3.16 Положения о Комитете по охране объектов культурного наследия Псковской области, утвержденного постановлением Администрации области от 01.11.2013 № 510, ПРИКАЗЫВАЮ:

1. Утвердить прилагаемое описание и перечень координат характерных точек границы территории объекта культурного наследия федерального значения «Дом у Петровских ворот», XVII в., расположенного по адресу: Псковская область, г. Псков, ул. Карла Маркса, 43.

2. Утвердить прилагаемую схему границы территории объекта культурного наследия федерального значения «Дом у Петровских ворот», XVII в., расположенного по адресу: Псковская область, г. Псков, ул. Карла Маркса, 43.

3. Утвердить прилагаемый режим использования территории объекта культурного наследия федерального значения «Дом у Петровских ворот», XVII в., расположенного по адресу: Псковская область, г. Псков, ул. Карла Маркса, 43.

4. Отделу учета объектов культурного наследия обеспечить:

1) опубликование (размещение) настоящего приказа на официальном интернет-портале правовой информации «www.pravo.pskov.ru»;

2) направление сведений о границах территории объекта культурного наследия, об ограничениях использования объекта недвижимого имущества, находящегося в границах территории объекта культурного наследия, в федеральный орган исполнительной власти, уполномоченный Правительством Российской Федерации на осуществление государственного кадастрового учета, государственной регистрации прав, ведение Единого государственного реестра недвижимости и предоставление сведений, содержащихся в Едином государственном реестре недвижимости.

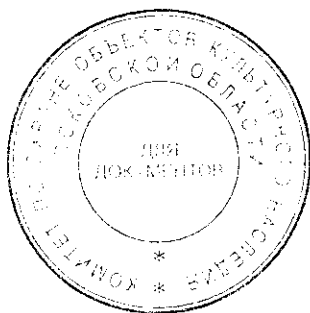
5. Настоящий приказ вступает в силу со дня его подписания.

6. Контроль за исполнением настоящего приказа возложить на начальника отдела учета объектов культурного наследия Федорову С.В.

Председатель Комитета по охране
объектов культурного наследия
Псковской области

Е.А.Яковлева

Верно: Ермоченкова



Утверждено
приказом Комитета по охране объектов
культурного наследия Псковской области
от « 27 » 03 2019 г. № 124

Описание границы

территории объекта культурного наследия федерального значения
«Дом у Петровских ворот», XVII в., расположенного по адресу:
Псковская область, г. Псков, ул. Карла Маркса, 43

Граница территории объекта культурного наследия федерального значения «Дом у Петровских ворот», XVII в. превышает границу объекта культурного наследия и проходит:

от точки 1 в юго-восточном направлении 23,58 м по границе кадастрового участка 60:27:0010320:255 до точки 2 (точки 1, 2);

далее от точки 2 в южном направлении 19,51 м по границе кадастрового участка 60:27:0010320:255 до точки 3 (точки 2, 3);

далее от точки 3 в юго-восточном направлении 2,48 м по границе кадастрового участка 60:27:0010320:255 до точки 4 (точки 3, 4);

далее от точки 4 в юго-западном направлении 17,00 м по границе кадастрового участка 60:27:0010320:255 до точки 5 (точки 4, 5);

далее от точки 5 в северо-западном направлении 28,46 м по границе кадастрового участка 60:27:0010320:255 до точки 6 (точки 5, 6);

далее от точки 6 в северо-восточном направлении 33,30 м по границе кадастрового участка 60:27:0010320:255 до исходной точки 1 (точки 6 - 1).

Площадь территории: 958 кв.м.

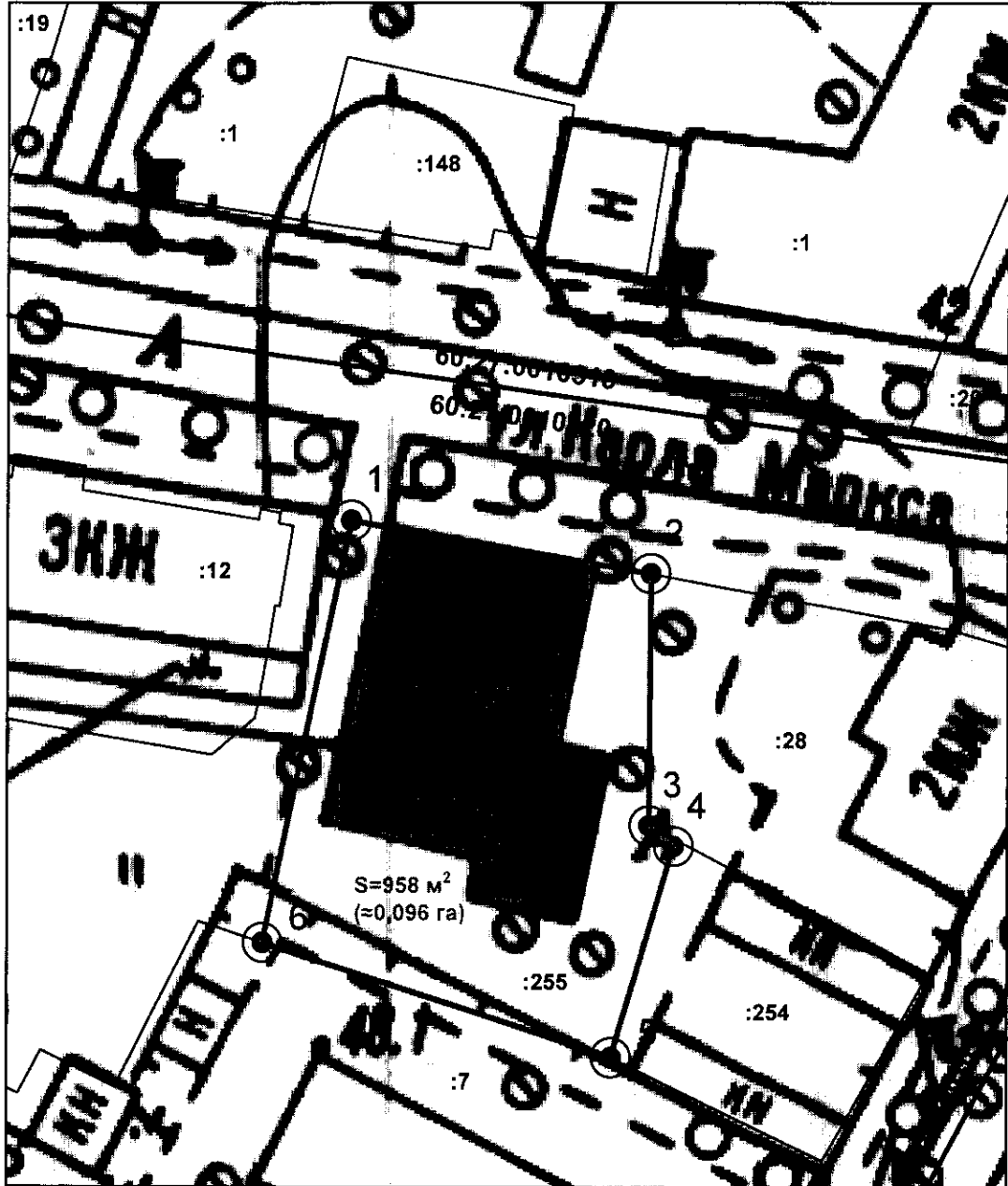
Перечень координат
характерных точек границы территории объекта культурного наследия
федерального значения «Дом у Петровских ворот», XVII в.,
расположенного по адресу: Псковская область, г. Псков, ул. Карла
Маркса, 43

№ п/п	X	Y
1	500101,68	1273721,72
2	500097,66	1273744,95
3	500078,15	1273744,84
4	500076,33	1273746,69
5	500060,26	1273741,91
6	500069,09	1273714,86

УТВЕРЖДЕНА
 приказом Комитета по охране объектов
 культурного наследия Псковской области
 от "27" "03" 2019 г.
 № 124








Схема границ территории
 объекта культурного наследия федерального значения
 «Дом у Петровских ворот», XVII в., расположенного по адресу:
 Псковская область, г. Псков, ул. Карла Маркса, 43



Условные обозначения

М 1:500

-  - ОКН ФЗ "Дом у Петровских ворот", XVII в.
-  - границы территории ОКН ФЗ "Дом у Петровских ворот", XVII в.
-  - поворотные (характерные) точки границы территории ОКН
-  - границы кадастровых кварталов (номер кадастрового квартала)
-  - границы кадастровых участков (номер кадастрового участка)

Утвержден
приказом Комитета по охране объектов
культурного наследия Псковской области
от « 27 » 03 2019 г. № 124

Режим использования

территории объекта культурного наследия федерального значения «Дом у Петровских ворот», XVII в., расположенного по адресу: Псковская область, г. Псков, ул. Карла Маркса, 43

В границах территории объекта культурного наследия федерального значения «Дом у Петровских ворот», XVII в.:

разрешается:

реставрация, консервация, ремонт, приспособление объекта культурного наследия для современного использования;

ведение хозяйственной деятельности, не противоречащей требованиям обеспечения сохранности объекта культурного наследия и позволяющей обеспечить функционирование объекта культурного наследия в современных условиях;

запрещается:

строительство объектов капитального строительства и увеличение объемно-пространственных характеристик существующих на территории памятника объектов капитального строительства;

проведение землеустроительных, земляных, строительных, мелиоративных, хозяйственных и иных работ, за исключением работ по сохранению объекта культурного наследия или его отдельных элементов, сохранению историко-градостроительной или природной среды объекта культурного наследия;

прокладка инженерных коммуникаций надземным и наземным способом.