

УКАЗ ГУБЕРНАТОРА ПСКОВСКОЙ ОБЛАСТИ

от 24.10.2016 № 66-УГ
г. ПСКОВ

О создании охранной зоны
памятника природы Псковской
области «Урочище Заозерье»

В соответствии с Федеральным законом от 14 марта 1995 г. № 33-ФЗ «Об особо охраняемых природных территориях», постановлением Правительства Российской Федерации от 19 февраля 2015 г. № 138 «Об утверждении Правил создания охранных зон отдельных категорий особо охраняемых природных территорий, установления их границ, определения режима охраны и использования земельных участков и водных объектов в границах таких зон» ПОСТАНОВЛЯЮ:

1. Создать на землях, прилегающих к памятнику природы Псковской области «Урочище Заозерье», охранную зону.
2. Установить границы охранной зоны памятника природы Псковской области «Урочище Заозерье».
3. Утвердить прилагаемое Положение об охранной зоне памятника природы Псковской области «Урочище Заозерье».
4. Настоящий указ вступает в силу по истечении 10 дней со дня его официального опубликования.

Губернатор области



А.А.Турчак

УТВЕРЖДЕНО
указом Губернатора области
от 24.10. 2016 № 66-УГ

ПОЛОЖЕНИЕ
об охранной зоне памятника природы Псковской области
«Урочище Заозерье»

I. Общие положения

1. Для предотвращения неблагоприятных антропогенных воздействий на памятник природы Псковской области «Урочище Заозерье» (далее также - памятник природы) на прилегающих к нему земельных участках и водных объектах установлена охранная зона. Настоящее Положение устанавливает границы и режим охранной зоны памятника природы.

2. Охранная зона памятника природы расположена в границах муниципального образования «Городское поселение «Пушкиногорье» Пушкиногорского района, на юго-запад от дер. Загоски, с западной стороны озера Заозерного.

3. Общая площадь охранной зоны памятника природы составляет 61 га.

II. Границы охранной зоны памятника природы.

Охранная зона памятника природы Псковской области «Урочище Заозерье» расположена в следующих границах:

с северной стороны граница начинается от точки № 1 с координатами N56°59'10", E28°58'11", расположенной в 1460 м на восток от перекрестка в дер. Загоски, в 140 м на юг от полосы отвода автодороги регионального значения «Пушкинские Горы - Арапово - Волочек» (полоса отвода дороги 9,5 м от оси дороги в обе стороны) и проходит по землям сельскохозяйственного назначения ООО «Инвест+» (КН 60:20:1400401:19) последовательно в восточном, юго-восточном, северо-восточном и снова в юго-восточном направлении до точки № 10 с координатами N56°59'01", E28°58'48";

восточная граница проходит по границе памятника природы Псковской области «Урочище Заозерье» по землям сельскохозяйственного назначения ООО «Инвест+» в юго-западном и юго-восточном направлении, затем поворачивает на северо-восток и на небольшом отрезке идет по землям фонда перераспределения и по землям частной собственности с КН 60:20:1400401:17 до точки 14 с координатами N56°58'50", E28°58'47", затем проходит по границе земельных участков с КН 60:20:1400401:17 и КН 60:20:1400401:9 в южном направлении до точки № 16 с координатами N56°58'42", E28°58'41", далее проходит по границе земельных участков с КН 60:20:1400401:46 и КН 60:20:1400401:9 в южном, юго-западном и западном направлении до точки № 20 с координатами N 56°58'38", E 28°58'18";

юго-западная граница проходит по землям сельскохозяйственного назначения общей долевой собственности в границах бывшего совхоза «Пушкиногорский», пересекает ручей, вытекающий из озера Заозерное, затем идет по землям ООО «Инвест+», и по границе земель лесного фонда до точки № 26 с координатами N56°58'48", E28°57'57";

западная граница проходят по землям сельскохозяйственного назначения ООО «Инвест+» в северном и северо-западном направлении до точки № 1 с координатами N56°59'10", E28°58'11".

III. Режим охранной зоны памятника природы

1. В границах охранной зоны памятника природы запрещается хозяйственная и иная деятельность, которая наносит ущерб природным комплексам, объектам растительного и животного мира:

проведение работ, которые создают угрозу естественному гидрологическому режиму озера Заозерное или нарушают его;

проведение работ, которые нарушают состояние почвенного покрова, приводят к возникновению и развитию эрозионных процессов почв;

загрязнение почв, захламление территории, организация свалок (в том числе свалок снега) и захоронение отходов производства и потребления;

размещение промышленных объектов и производств первого, второго, третьего, четвертого и пятого классов в соответствии с санитарной классификацией;

разведка и добыча полезных ископаемых;

мойка транспортных средств;

нарушение местообитаний видов растений, грибов и животных, включенных в Красную книгу Российской Федерации и Красную книгу Псковской области;

использование сточных вод для удобрения почв;

размещение кладбищ, скотомогильников, мест захоронения отходов производства и потребления, радиоактивных, химических, взрывчатых, токсичных, отравляющих и ядовитых веществ;

осуществление авиационных мер по борьбе с вредителями и болезнями растений;

движение и стоянка транспортных средств (кроме специальных транспортных средств), за исключением их движения по дорогам и стоянки на дорогах и в специально оборудованных местах, имеющих твердое покрытие;

распашка земель;

размещение отвалов размываемых грунтов;

выпас сельскохозяйственных животных и организация для них летних лагерей и ванн;

разработка всех видов полезных ископаемых и какая-либо иная деятельность, связанная с разработкой карьеров, добычей песка, гравия, дерна, торфа, туфа и других материалов;

проведение мелиоративных и других работ, меняющих гидрологический режим территории;

предоставление земельных участков для строительства, а также для ведения садоводства и огородничества;

уничтожение мест выходов родниковых вод, изменение русла ручьев, рек;

уничтожение редких, охраняемых и находящихся под угрозой исчезновения видов растений и животных;

выжигание растительности;

уничтожение аншлагов, оборудованных мест отдыха.

2. В границах охранной зоны памятника природы земельные участки у собственников, землевладельцев и землепользователей не изымаются.

3. Собственники, владельцы и пользователи земельных участков, которые расположены в границах охранной зоны памятника природы, а также иные физические и юридические лица обязаны соблюдать режим охранной зоны памятника природы и несут за его нарушение административную, уголовную и иную установленную законом ответственность.

4. Режим охранной зоны памятника природы учитывается при разработке схемы территориального планирования Пушкиногорского района и документации по планировке территории.

5. Контроль за соблюдением установленного режима охранной зоны памятника природы осуществляется органом исполнительной власти области в сфере природопользования и охраны окружающей среды.

6. Ответственность за нарушение режима охранной зоны памятника природы устанавливается федеральным законодательством.

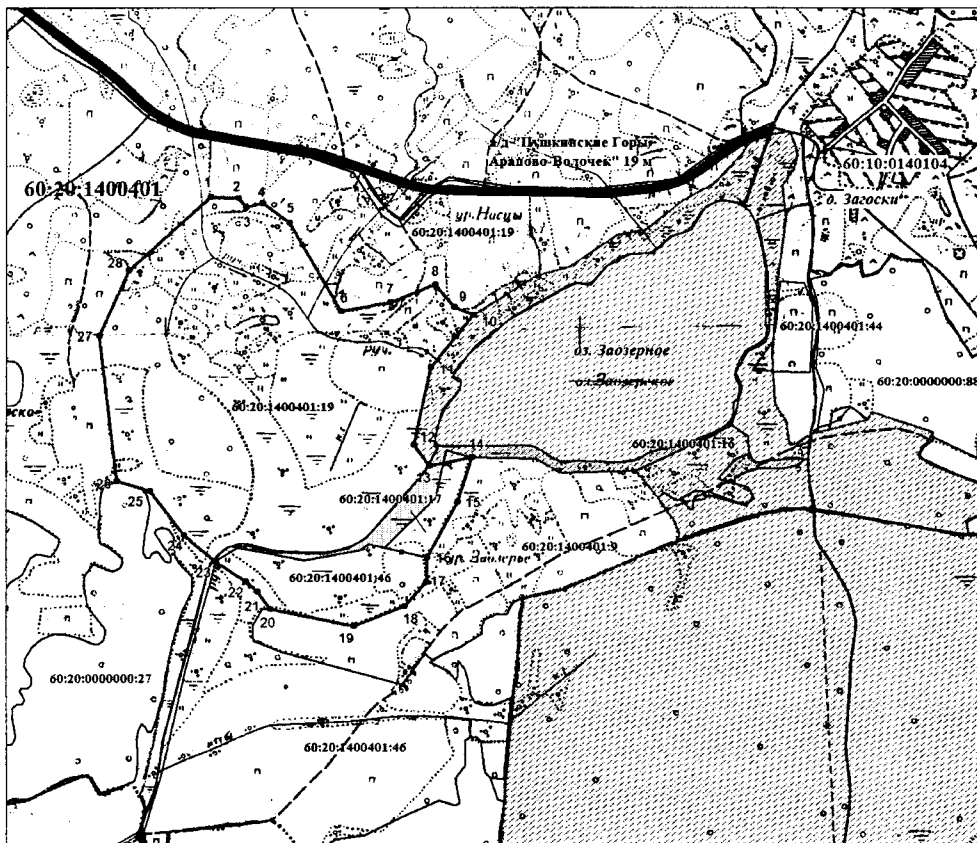
7. Карта (план) охранной зоны памятника природы представлена в приложении № 1 к настоящему Положению.

8. Перечень координат поворотных точек границ охранной зоны памятника природы представлен в приложении № 2 к настоящему Положению.

Приложение № 1
к Положению об охранной зоне
памятника природы Псковской
области «Урочище Заозерье»









КАРТА (ПЛАН)
охранной зоны памятника природы Псковской области
«Урочище Заозерье»

КАРТА (ПЛАН)
Охранная зона
памятника природы Псковской области "Урочище Заозерье"



Масштаб 1:10 000

Условные обозначения

-  - памятник природы "Урочище Заозерье"
-  - граница охранной зоны памятника природы "Урочище Заозерье" (61,0 га)
-  - земли ГП "Пушкиногорье"
-  - земли Лесного фонда
-  - участки землепользователей, сведения о границах которых имеется в ГКН
-  - земли фонда перераспределения
-  - земли в границах полосы отвода автомобильной дороги общего пользования регионального значения
-  - граница кадастрового квартала
- 60:20:1400401 - номер кадастрового квартала
- 0:20:1400401:9 - кадастровый номер существующих земельных участков
- 1 - обозначение характерной точки границы охранной зоны памятника природы



Приложение № 2
к Положению об охранной зоне
памятника природы Псковской
области «Урочище Заозерье»

ПЕРЕЧЕНЬ
координат поворотных точек границ охранной зоны памятника природы
Псковской области «Урочище Заозерье»

№ поворотных точек	Долгота	Широта
1	56°59'10"	28°58'11"
2	56°59'10"	28°58'15"
3	56°59'09"	28°58'16"
4	56°59'10"	28°58'18"
5	56°59'08"	28°58'22"
6	56°59'01"	28°58'29"
7	56°59'02"	28°58'36"
8	56°59'03"	28°58'42"
9	56°59'01"	28°58'45"
10	56°59'01"	28°58'48"
11	56°58'57"	28°58'42"
12	56°58'51"	28°58'39"
13	56°58'49"	28°58'41"
14	56°58'50"	28°58'47"
15	56°58'46"	28°58'45"
16	56°58'42"	28°58'41"
17	56°58'40"	28°58'40"
18	56°58'38"	28°58'37"
19	56°58'37"	28°58'30"
20	56°58'38"	28°58'18"
21	56°58'40"	28°58'16"
22	56°58'40"	28°58'15"
23	56°58'42"	28°58'11"
24	56°58'44"	28°58'06"
25	56°58'48"	28°58'02"
26	56°58'48"	28°57'57"
27	56°58'60"	28°57'55"
28	56°59'05"	28°57'59"
1	56°59'10"	28°58'11"