

**МИНИСТЕРСТВО ПРИРОДНЫХ РЕСУРСОВ,  
ЛЕСНОГО ХОЗЯЙСТВА И ЭКОЛОГИИ  
ПЕРМСКОГО КРАЯ**

**П Р И К А З**

14.02.2024

№ 30-01-02-147

**О внесении изменений в приказ  
Министерства природных ресурсов,  
лесного хозяйства и экологии  
Пермского края от 26 декабря  
2016 г. № СЭД-30-01-02-2299  
«Об утверждении положений  
об особо охраняемых природных  
территориях регионального  
значения Чусовского городского  
округа Пермского края»**

В целях приведения в соответствие с постановлением Правительства Пермского края от 28 марта 2008 г. № 64-п «Об особо охраняемых природных территориях регионального значения»

**ПРИКАЗЫВАЮ:**


1. Утвердить прилагаемые изменения, которые вносятся в приказ Министерства природных ресурсов, лесного хозяйства и экологии Пермского края от 26 декабря 2016 г. № СЭД-30-01-02-2299 «Об утверждении положений об особо охраняемых природных территориях регионального значения Чусовского городского округа Пермского края» (в редакции приказа Министерства природных ресурсов, лесного хозяйства и экологии Пермского края от 05 сентября 2019 г. № СЭД-30-01-02-1191).

2. Организационно-аналитическому отделу управления правового и организационно-аналитического обеспечения Министерства природных ресурсов, лесного хозяйства и экологии Пермского края организовать размещение настоящего приказа на официальном сайте в информационно-телекоммуникационной сети «Интернет» ([www.priroda.permkrai.ru](http://www.priroda.permkrai.ru)), опубликование в Бюллетене законов Пермского края, правовых актов губернатора Пермского края, Правительства Пермского края, исполнительных органов

государственной власти Пермского края, на «Официальном интернет-портале правовой информации» ([www.pravo.gov.ru](http://www.pravo.gov.ru)).

3. Настоящий приказ вступает в силу через 10 дней после дня его официального опубликования.

Министр

A handwritten signature in black ink, consisting of several loops and a long horizontal stroke, positioned between the word 'Министр' and the name 'Д.М. Беланович'.

Д.М. Беланович

УТВЕРЖДЕНЫ  
приказом  
Министерства природных  
ресурсов, лесного хозяйства  
и экологии Пермского края  
от 14.02.2024 № 30-01-02-147

**ИЗМЕНЕНИЯ,  
которые вносятся в приказ от 26 декабря 2016 г.  
№ СЭД-30-01-02-2299 «Об утверждении положений об особо охраняемых  
природных территориях регионального значения Чусовского городского  
округа Пермского края»**

1. В пункте 2 слова «, организационно-аналитического обеспечения и кадров» заменить словами «и организационно-аналитического обеспечения».

2. В Положении о ландшафтном памятнике природы «Опока»:

2.1. в пункте 1.2 слова «Пермского края, за исключением биологических охотничьих заказников» исключить;

2.2. в пункте 4.2 слова «Пермского края, за исключением биологических охотничьих заказников» заменить словами «регионального значения»;

2.3. пункт 4.3 изложить в следующей редакции:

«4.3. На территории памятника природы запрещено:

проведение сплошных рубок лесных насаждений, за исключением санитарно-оздоровительных мероприятий, в том числе рубок погибших и поврежденных насаждений, а также за исключением рубок, проводимых в целях, предусмотренных частями 5, 6 статьи 21 Лесного кодекса Российской Федерации;

проезд и стоянка автотранспортных средств граждан и юридических лиц вне дорог общего пользования, дорог, предусмотренных материалами лесоустройства, проектами освоения лесов, кроме случаев, связанных с проведением мероприятий по охране памятника природы, а также мероприятий по сохранению и восстановлению природных комплексов и их компонентов, расположенных в границах памятника природы, ликвидацией последствий аварий, стихийных бедствий и иных обстоятельств, носящих чрезвычайный характер;

геологическое изучение, разведка и добыча полезных ископаемых, кроме геологического изучения углеводородного сырья, не приводящего к нарушению почвенного и растительного покрова, геологического изучения, разведки и добычи подземных вод;

предоставление земельных участков для индивидуального жилищного строительства, садоводства и огородничества;

всякое строительство, за исключением объектов, связанных с обеспечением охраны памятника природы, а также реконструкции и эксплуатации существующих объектов;

промышленное рыболовство, промышленная заготовка лекарственных растений и недревесных лесных ресурсов;

мойка транспортных средств;

вывоз предметов, имеющих историко-культурную ценность;

размещение складов ядохимикатов, минеральных веществ, размещение отходов производства и потребления, размещение свалок отходов и мусора;

загрязнение почв, замусоривание территории;

взрывные работы, за исключением взрывных работ подземного характера, без выброса продуктов взрыва на поверхность при геологоразведочных работах;

выжигание растительности;

организация стоянок, установка палаток вне установленных мест;

нанесение надписей и знаков на валунах, обнажениях горных пород и историко-культурных объектах;

проведение культурно-массовых, оздоровительных, просветительских мероприятий, скалолазание на геологических объектах без согласования с Министерством природных ресурсов, лесного хозяйства и экологии Пермского края;

выпас и прогон скота;

иная деятельность, приводящая к необратимым изменениям природных, историко-культурных и геолого-минералогических объектов и природных комплексов;

нахождение физических лиц, не оформивших разрешение на посещение особо охраняемых природных территорий в соответствии с порядком взимания платы и оформления разрешения на посещение особо охраняемых природных территорий регионального значения физическими лицами, не проживающими в населенных пунктах, расположенных в границах особо охраняемых природных территорий регионального значения, в случае, если посещение такой территории осуществляется на основании разрешения.»;

2.4. пункт 4.4 изложить в следующей редакции:

«4.4. На территории памятника природы разрешается:

проведение выборочных рубок лесных насаждений (при рубках спелых и перестойных лесных насаждений, при уходе за лесами, а также в целях, предусмотренных частями 5, 6 статьи 21 Лесного кодекса Российской Федерации), санитарных рубок лесных насаждений;

любительская рыбалка в соответствии с Правилами рыболовства, установленными для Волжско-Камского рыбохозяйственного бассейна;

реконструкция и эксплуатация существующих объектов;

геологическое изучение углеводородного сырья, не приводящее

к нарушению почвенного и растительного покрова, геологическое изучение, разведка и добыча подземных вод;

создание, эксплуатация и реконструкция объектов лесной и охотничьей инфраструктуры по согласованию с Министерством природных ресурсов, лесного хозяйства и экологии Пермского края;

создание, эксплуатация и реконструкция объектов рекреационной инфраструктуры по согласованию с правообладателями земельных участков;

посещение гражданами специально оборудованных туристических и экологических маршрутов;

проведение культурно-массовых, оздоровительных, просветительских мероприятий, скалолазание на геологических объектах по согласованию с Министерством природных ресурсов, лесного хозяйства и экологии Пермского края;

научно-исследовательская работа;

реинтродукция видов растительного мира, занесенных в Красную книгу Пермского края и Красную книгу Российской Федерации;

обустройство экологических троп, смотровых площадок, мест наблюдения за объектами животного и растительного мира, существующей дорожно-тропиночной сети, установка природоохранных знаков Министерством природных ресурсов, лесного хозяйства и экологии Пермского края без формирования лесных участков;

заготовка пищевых лесных ресурсов и сбор лекарственных растений;

иная деятельность, не приводящая к необратимым изменениям природных, историко-культурных и геолого-минералогических объектов и природных комплексов.»;

2.5. в наименовании приложения слово «Приложение» заменить словами «Приложение 1»;

2.6. дополнить приложением 2 согласно приложению 1 к настоящим изменениям;

2.7. дополнить приложением 3 согласно приложению 2 к настоящим изменениям.

3. В Положении о геологическом памятнике природы «Половинкинский карстовый мост»:

3.1. в пункте 1.2 слова «Пермского края, за исключением биологических охотничьих заказников» заменить словами «регионального значения»;

3.2. в пункте 4.2 слова «Пермского края, за исключением биологических охотничьих заказников» заменить словами «регионального значения»;

3.3. пункт 4.3 изложить в следующей редакции:

«4.3. На территории памятника природы запрещено:

проведение сплошных рубок лесных насаждений, за исключением санитарно-оздоровительных мероприятий, в том числе рубок погибших и поврежденных насаждений, а также за исключением рубок, проводимых в целях, предусмотренных частями 5, 6 статьи 21 Лесного кодекса Российской Федерации;

проезд и стоянка автотранспортных средств граждан и юридических лиц вне дорог общего пользования, дорог, предусмотренных материалами лесоустройства, проектами освоения лесов, кроме случаев, связанных с проведением мероприятий по охране памятника природы, а также мероприятий по сохранению и восстановлению природных комплексов и их компонентов, расположенных в границах памятника природы, ликвидацией последствий аварий, стихийных бедствий и иных обстоятельств, носящих чрезвычайный характер;

геологическое изучение, разведка и добыча полезных ископаемых, кроме геологического изучения углеводородного сырья, не приводящего к нарушению почвенного и растительного покрова, геологического изучения, разведки и добычи подземных вод;

предоставление земельных участков для индивидуального жилищного строительства, садоводства и огородничества;

всякое строительство, за исключением объектов, связанных с обеспечением охраны памятника природы, а также реконструкции и эксплуатации существующих объектов;

промышленное рыболовство, промышленная заготовка лекарственных растений и недревесных лесных ресурсов;

мойка транспортных средств;

вывоз предметов, имеющих историко-культурную ценность;

размещение складов ядохимикатов, минеральных веществ, размещение отходов производства и потребления, размещение свалок отходов и мусора;

загрязнение почв, замусоривание территории;

взрывные работы, за исключением взрывных работ подземного характера, без выброса продуктов взрыва на поверхность при геологоразведочных работах;

выжигание растительности;

организация стоянок, установка палаток вне установленных мест;

нанесение надписей и знаков на валунах, обнажениях горных пород и историко-культурных объектах;

проведение культурно-массовых, оздоровительных, просветительских мероприятий, скалолазание на геологических объектах без согласования с Министерством природных ресурсов, лесного хозяйства и экологии Пермского края;

выпас и прогон скота;

иная деятельность, приводящая к необратимым изменениям природных, историко-культурных и геолого-минералогических объектов и природных комплексов;

нахождение физических лиц, не оформивших разрешение на посещение особо охраняемых природных территорий в соответствии с порядком взимания платы и оформления разрешения на посещение особо охраняемых природных территорий регионального значения физическими лицами, не проживающими в населенных пунктах, расположенных в границах особо охраняемых природных территорий регионального значения, в случае, если посещение такой территории осуществляется на основании разрешения.»;

3.4. пункт 4.4 изложить в следующей редакции:

«4.4. На территории памятника природы разрешается:

проведение выборочных рубок лесных насаждений (при рубках спелых и перестойных лесных насаждений, при уходе за лесами, а также в целях, предусмотренных частями 5, 6 статьи 21 Лесного кодекса Российской Федерации), санитарных рубок лесных насаждений;

любительская рыбалка в соответствии с Правилами рыболовства, установленными для Волжско-Камского рыбохозяйственного бассейна;

реконструкция и эксплуатация существующих объектов;

геологическое изучение углеводородного сырья, не приводящее к нарушению почвенного и растительного покрова, геологическое изучение, разведка и добыча подземных вод;

создание, эксплуатация и реконструкция объектов лесной и охотничьей инфраструктуры по согласованию с Министерством природных ресурсов, лесного хозяйства и экологии Пермского края;

создание, эксплуатация и реконструкция объектов рекреационной инфраструктуры по согласованию с правообладателями земельных участков;

посещение гражданами специально оборудованных туристических и экологических маршрутов;

проведение культурно-массовых, оздоровительных, просветительских мероприятий, скалолазание на геологических объектах по согласованию с Министерством природных ресурсов, лесного хозяйства и экологии Пермского края;

научно-исследовательская работа;

реинтродукция видов растительного мира, занесенных в Красную книгу Пермского края и Красную книгу Российской Федерации;

обустройство экологических троп, смотровых площадок, мест наблюдения за объектами животного и растительного мира, существующей дорожно-тропиночной сети, установка природоохранных знаков

Министерством природных ресурсов, лесного хозяйства и экологии Пермского края без формирования лесных участков;

заготовка пищевых лесных ресурсов и сбор лекарственных растений;

иная деятельность, не приводящая к необратимым изменениям природных, историко-культурных и геолого-минералогических объектов и природных комплексов.»;

3.5. в наименовании приложения слово «Приложение» заменить словами «Приложение 1»;

3.6. дополнить приложением 2 согласно приложению 3 к настоящим изменениям;

3.7. дополнить приложением 3 согласно приложению 4 к настоящим изменениям.

4. В Положении о ландшафтном природном резервате «Сиролова гора»:

4.1. в пункте 1.2 слова «Пермского края, за исключением биологических охотничьих заказников» исключить;

4.2. в пункте 3.5:

4.2.1. абзац первый после слов «Красную книгу Российской Федерации» дополнить словами «и Красную книгу Пермского края»;

4.2.2. слова «; Тимьян Талиева (*Thymus talijevii*)» исключить;

4.3. в пункте 4.2 слова «, за исключением биологических охотничьих заказников» исключить;

4.4. пункт 4.3 изложить в следующей редакции:

«4.3. На территории природного резервата запрещено:

проведение сплошных рубок лесных насаждений, за исключением санитарно-оздоровительных мероприятий, в том числе рубок погибших и поврежденных насаждений, а также за исключением рубок, проводимых в целях, предусмотренных частями 5, 6 статьи 21 Лесного кодекса Российской Федерации;

проезд и стоянка автотранспортных средств граждан и юридических лиц вне дорог общего пользования, дорог, предусмотренных материалами лесоустройства, проектами освоения лесов, кроме случаев, связанных с проведением мероприятий по охране природного резервата, а также мероприятий по сохранению и восстановлению природных комплексов и их компонентов, расположенных в границах природного резервата, ликвидацией последствий аварий, стихийных бедствий и иных обстоятельств, носящих чрезвычайный характер;

предоставление земельных участков для индивидуального жилищного строительства, садоводства и огородничества;

всякое строительство, за исключением строительства, реконструкции и эксплуатации линейных объектов, объектов, связанных с обеспечением



охраны природного резервата, а также реконструкции и эксплуатации существующих объектов;

геологическое изучение, разведка и добыча полезных ископаемых, кроме геологического изучения углеводородного сырья, не приводящего к нарушению почвенного и растительного покрова, геологического изучения, разведки и добычи подземных вод;

промышленное рыболовство, промышленная заготовка лекарственных растений и недревесных лесных ресурсов;

мойка транспортных средств;

вывоз предметов, имеющих историко-культурную ценность;

размещение складов ядохимикатов, минеральных веществ, размещение отходов производства и потребления, размещение свалок отходов и мусора;

загрязнение почв, замусоривание территории;

взрывные работы, за исключением взрывных работ подземного характера, без выброса продуктов взрыва на поверхность при геологоразведочных работах;

выжигание растительности;

организация стоянок, установка палаток вне установленных мест;

проведение культурно-массовых, оздоровительных, просветительских мероприятий, скалолазание на геологических объектах;

нанесение надписей и знаков на валунах, обнажениях горных пород и историко-культурных объектах;

иная деятельность, приводящая к необратимым изменениям природных, историко-культурных и геолого-минералогических объектов и природных комплексов;

нахождение физических лиц, не оформивших разрешение на посещение особо охраняемых природных территорий в соответствии с порядком взимания платы и оформления разрешения на посещение особо охраняемых природных территорий регионального значения физическими лицами, не проживающими в населенных пунктах, расположенных в границах особо охраняемых природных территорий регионального значения, в случае, если посещение такой территории осуществляется на основании разрешения.»;

4.5. пункт 4.4 изложить в следующей редакции:

«4.4. На территории природного резервата разрешается:

проведение выборочных рубок лесных насаждений (при рубках спелых и перестойных лесных насаждений, при уходе за лесами, а также в целях, предусмотренных частями 5, 6 статьи 21 Лесного кодекса Российской Федерации), санитарных рубок лесных насаждений;

любительская рыбалка в соответствии с Правилами рыболовства, установленными для Волжско-Камского рыбохозяйственного бассейна;

создание, эксплуатация и реконструкция объектов лесной и охотничьей инфраструктуры по согласованию с Министерством природных ресурсов, лесного хозяйства и экологии Пермского края;

реконструкция и эксплуатация существующих объектов, строительство линейных объектов;

создание, эксплуатация и реконструкция объектов рекреационной инфраструктуры по согласованию с правообладателями земельных участков;

геологическое изучение углеводородного сырья, не приводящее к нарушению почвенного и растительного покрова, геологическое изучение, разведка и добыча подземных вод;

посещение гражданами специально оборудованных туристических и экологических маршрутов;

научно-исследовательская работа;

реинтродукция видов растительного мира, занесенных в Красную книгу Пермского края и Красную книгу Российской Федерации;

обустройство экологических троп, смотровых площадок, мест наблюдения за объектами животного и растительного мира, существующей дорожно-тропиночной сети, установка природоохранных знаков Министерством природных ресурсов, лесного хозяйства и экологии Пермского края без формирования лесных участков;

заготовка пищевых лесных ресурсов и сбор лекарственных растений;

сенокошение;

регулируемый выпас скота;

иная деятельность, не приводящая к необратимым изменениям природных, историко-культурных и геолого-минералогических объектов и природных комплексов.»;

4.6. в наименовании приложения слово «Приложение» заменить словами «Приложение 1»;

4.7. дополнить приложением 2 согласно приложению 5 к настоящим изменениям;

4.8. дополнить приложением 3 согласно приложению 6 к настоящим изменениям.

5. В Положении о геологическом памятнике природы «Сырник (Васьк-Иваново) озеро»:

5.1. в пункте 1.2 слова «Пермского края, за исключением биологических охотничьих заказников» заменить словами «регионального значения»;

5.2. в абзаце втором пункта 3.3. слово «чистобелая» заменить словами «чисто-белая»;

5.3. в пункте 4.2 слова «, за исключением биологических охотничьих заказников» исключить;

5.4. пункт 4.3 изложить в следующей редакции:

«4.3. На территории памятника природы запрещено:

проведение сплошных рубок лесных насаждений, за исключением санитарно-оздоровительных мероприятий, в том числе рубок погибших и поврежденных насаждений, а также за исключением рубок, проводимых в целях, предусмотренных частями 5, 6 статьи 21 Лесного кодекса Российской Федерации;

проезд и стоянка автотранспортных средств граждан и юридических лиц вне дорог общего пользования, дорог, предусмотренных материалами лесоустройства, проектами освоения лесов, кроме случаев, связанных с проведением мероприятий по охране памятника природы, а также мероприятий по сохранению и восстановлению природных комплексов и их компонентов, расположенных в границах памятника природы, ликвидацией последствий аварий, стихийных бедствий и иных обстоятельств, носящих чрезвычайный характер;

геологическое изучение, разведка и добыча полезных ископаемых, кроме геологического изучения углеводородного сырья, не приводящего к нарушению почвенного и растительного покрова, геологического изучения, разведки и добычи подземных вод;

предоставление земельных участков для индивидуального жилищного строительства, садоводства и огородничества;

всякое строительство, за исключением объектов, связанных с обеспечением охраны памятника природы, а также реконструкции и эксплуатации существующих объектов;

промышленное рыболовство, промышленная заготовка лекарственных растений и недревесных лесных ресурсов;

мойка транспортных средств;

вывоз предметов, имеющих историко-культурную ценность;

размещение складов ядохимикатов, минеральных веществ, размещение отходов производства и потребления, размещение свалок отходов и мусора;

загрязнение почв, замусоривание территории;

взрывные работы, за исключением взрывных работ подземного характера, без выброса продуктов взрыва на поверхность при геологоразведочных работах;

выжигание растительности;

организация стоянок, установка палаток вне установленных мест;

нанесение надписей и знаков на валунах, обнажениях горных пород и историко-культурных объектах;

проведение культурно-массовых, оздоровительных, просветительских мероприятий, скалолазание на геологических объектах без согласования

с Министерством природных ресурсов, лесного хозяйства и экологии Пермского края;

выпас и прогон скота;

иная деятельность, приводящая к необратимым изменениям природных, историко-культурных и геолого-минералогических объектов и природных комплексов;

нахождение физических лиц, не оформивших разрешение на посещение особо охраняемых природных территорий в соответствии с порядком взимания платы и оформления разрешения на посещение особо охраняемых природных территорий регионального значения физическими лицами, не проживающими в населенных пунктах, расположенных в границах особо охраняемых природных территорий регионального значения, в случае, если посещение такой территории осуществляется на основании разрешения.»;

5.5. пункт 4.4 изложить в следующей редакции:

«4.4. На территории памятника природы разрешается:

проведение выборочных рубок лесных насаждений (при рубках спелых и перестойных лесных насаждений, при уходе за лесами, а также в целях, предусмотренных частями 5, 6 статьи 21 Лесного кодекса Российской Федерации), санитарных рубок лесных насаждений;

любительская рыбалка в соответствии с Правилами рыболовства, установленными для Волжско-Камского рыбохозяйственного бассейна;

реконструкция и эксплуатация существующих объектов;

геологическое изучение углеводородного сырья, не приводящее к нарушению почвенного и растительного покрова, геологическое изучение, разведка и добыча подземных вод;

создание, эксплуатация и реконструкция объектов лесной и охотничьей инфраструктуры по согласованию с Министерством природных ресурсов, лесного хозяйства и экологии Пермского края;

создание, эксплуатация и реконструкция объектов рекреационной инфраструктуры по согласованию с правообладателями земельных участков;

посещение гражданами специально оборудованных туристических и экологических маршрутов;

проведение культурно-массовых, оздоровительных, просветительских мероприятий, скалолазание на геологических объектах по согласованию

с Министерством природных ресурсов, лесного хозяйства и экологии Пермского края;

научно-исследовательская работа;

реинтродукция видов растительного мира, занесенных в Красную книгу Пермского края и Красную книгу Российской Федерации;

обустройство экологических троп, смотровых площадок, мест наблюдения

за объектами животного и растительного мира, существующей дорожно-тропиночной сети, установка природоохранных знаков Министерством природных ресурсов, лесного хозяйства и экологии Пермского края без формирования лесных участков;

заготовка пищевых лесных ресурсов и сбор лекарственных растений;

иная деятельность, не приводящая к необратимым изменениям природных, историко-культурных и геолого-минералогических объектов и природных комплексов.»;

5.6. в наименовании приложения слово «Приложение» заменить словами «Приложение 1»;

5.7. дополнить приложением 2 согласно приложению 7 к настоящим изменениям;

5.8. дополнить приложением 3 согласно приложению 8 к настоящим изменениям.

6. В Положении о геологическом памятнике природы «Шалашнинское озеро»:

6.1. в пункте 1.2 слова «Пермского края, за исключением биологических охотничьих заказников» заменить словами «регионального значения»;

6.2. в пункте 4.2 слова «, за исключением биологических охотничьих заказников» исключить;

6.3. пункт 4.3 изложить в следующей редакции:

«4.3. На территории памятника природы запрещено:

проведение сплошных рубок лесных насаждений, за исключением санитарно-оздоровительных мероприятий, в том числе рубок погибших и поврежденных насаждений, а также за исключением рубок, проводимых в целях, предусмотренных частями 5, 6 статьи 21 Лесного кодекса Российской Федерации;

проезд и стоянка автотранспортных средств граждан и юридических лиц вне дорог общего пользования, дорог, предусмотренных материалами лесоустройства, проектами освоения лесов, кроме случаев, связанных с проведением мероприятий по охране памятника природы, а также мероприятий по сохранению и восстановлению природных комплексов и их компонентов, расположенных в границах памятника природы, ликвидацией последствий аварий, стихийных бедствий и иных обстоятельств, носящих чрезвычайный характер;

геологическое изучение, разведка и добыча полезных ископаемых, кроме геологического изучения углеводородного сырья, не приводящего

к нарушению почвенного и растительного покрова, геологического изучения, разведки и добычи подземных вод;

предоставление земельных участков для индивидуального жилищного строительства, садоводства и огородничества;

всякое строительство, за исключением объектов, связанных с обеспечением охраны памятника природы, а также реконструкции и эксплуатации существующих объектов;

промышленное рыболовство, промышленная заготовка лекарственных растений и недревесных лесных ресурсов;

мойка транспортных средств;

вывоз предметов, имеющих историко-культурную ценность;

размещение складов ядохимикатов, минеральных веществ, размещение отходов производства и потребления, размещение свалок отходов и мусора;

загрязнение почв, замусоривание территории;

взрывные работы, за исключением взрывных работ подземного характера, без выброса продуктов взрыва на поверхность при геологоразведочных работах;

выжигание растительности;

организация стоянок, установка палаток вне установленных мест;

нанесение надписей и знаков на валунах, обнажениях горных пород и историко-культурных объектах;

проведение культурно-массовых, оздоровительных, просветительских мероприятий, скалолазание на геологических объектах без согласования с Министерством природных ресурсов, лесного хозяйства и экологии Пермского края;

выпас и прогон скота;

иная деятельность, приводящая к необратимым изменениям природных, историко-культурных и геолого-минералогических объектов и природных комплексов;

нахождение физических лиц, не оформивших разрешение на посещение особо охраняемых природных территорий в соответствии с порядком взимания платы и оформления разрешения на посещение особо охраняемых природных территорий регионального значения физическими лицами, не проживающими в населенных пунктах, расположенных в границах особо охраняемых природных территорий регионального значения, в случае, если посещение такой территории осуществляется на основании разрешения.»;

6.4. пункт 4.4 изложить в следующей редакции:

«4.4. На территории памятника природы разрешается:

проведение выборочных рубок лесных насаждений (при рубках спелых и перестойных лесных насаждений, при уходе за лесами, а также в целях,

предусмотренных частями 5, 6 статьи 21 Лесного кодекса Российской Федерации), санитарных рубок лесных насаждений;

любительская рыбалка в соответствии с Правилами рыболовства, установленными для Волжско-Камского рыбохозяйственного бассейна;

реконструкция и эксплуатация существующих объектов;

геологическое изучение углеводородного сырья, не приводящее к нарушению почвенного и растительного покрова, геологическое изучение, разведка и добыча подземных вод;

создание, эксплуатация и реконструкция объектов лесной и охотничьей инфраструктуры по согласованию с Министерством природных ресурсов, лесного хозяйства и экологии Пермского края;

создание, эксплуатация и реконструкция объектов рекреационной инфраструктуры по согласованию с правообладателями земельных участков;

посещение гражданами специально оборудованных туристических и экологических маршрутов;

проведение культурно-массовых, оздоровительных, просветительских мероприятий, скалолазание на геологических объектах по согласованию с Министерством природных ресурсов, лесного хозяйства и экологии Пермского края;

научно-исследовательская работа;

реинтродукция видов растительного мира, занесенных в Красную книгу Пермского края и Красную книгу Российской Федерации;

обустройство экологических троп, смотровых площадок, мест наблюдения за объектами животного и растительного мира, существующей дорожно-тропиночной сети, установка природоохранных знаков Министерством природных ресурсов, лесного хозяйства и экологии Пермского края без формирования лесных участков;

заготовка пищевых лесных ресурсов и сбор лекарственных растений;

иная деятельность, не приводящая к необратимым изменениям природных, историко-культурных и геолого-минералогических объектов и природных комплексов.»;

6.5. в наименовании приложения слово «Приложение» заменить словами «Приложение 1»;

6.6. дополнить приложением 2 согласно приложению 9 к настоящим изменениям;

6.7. дополнить приложением 3 согласно приложению 10 к настоящим изменениям.

Приложение 1  
к изменениям, которые вносятся  
в приказ Министерства природных  
ресурсов, лесного хозяйства и экологии  
Пермского края от 26 декабря 2016 г.  
№ СЭД-30-01-02-2299 «Об утверждении  
положения об особо охраняемых  
природных территориях регионального  
значения Чусовского городского округа  
Пермского края»

Приложение 2  
к Положению о ландшафтном  
памятнике природы «Опока»

Графическое описание местоположения границ ландшафтного памятника  
природы «Опока»

Реестровый (учетный) номер:			59:11-6.70
Система координат: МСК 59			
Сведения о характерных точках границ:			
Обозначение характерных точек	Координаты		Метод определения координат и средняя Квадратическая погрешность положения характерной точки (Mt), м
	X	Y	
1.1.1	561905.9	2322227.19	Геодезический
1.1.2	561896.33	2322206.33	Геодезический
1.1.3	561864.32	2322176.79	Геодезический
1.1.4	561829.85	2322131.17	Геодезический
1.1.5	561832.91	2322126.26	Геодезический
1.1.6	561782.21	2322062.24	Геодезический
1.1.7	561762.27	2322031.82	Геодезический
1.1.8	561753.15	2322026.75	Геодезический
1.1.9	561658.87	2321944.98	Геодезический
1.1.10	561639.06	2321921.05	Геодезический
1.1.11	562631.91	2322115.49	Геодезический
1.1.12	562593.68	2322168.36	Геодезический
1.1.13	562555.29	2322196.67	Геодезический
1.1.14	562513.52	2322244.31	Геодезический
1.1.15	562473.61	2322307.71	Геодезический
1.1.16	562438.85	2322357.05	Геодезический
1.1.17	562428.66	2322404.47	Геодезический
1.1.18	562406.25	2322464.25	Геодезический
1.1.19	562376.74	2322506.54	Геодезический
1.1.20	562343.58	2322533.07	Геодезический
1.1.21	562282.41	2322565.04	Геодезический
1.1.22	562228.14	2322577.68	Геодезический




1.1.23	562187.79	2322577.95	Геодезический
1.1.24	562145.57	2322557.18	Геодезический
1.1.25	562113.81	2322531.1	Геодезический
1.1.26	562099.52	2322490.85	Геодезический
1.1.27	562092.16	2322440.03	Геодезический
1.1.28	562067.23	2322392.01	Геодезический
1.1.29	561905.9	2322227.19	Геодезический

Приложение 2  
к изменениям, которые вносятся  
в приказ Министерства природных  
ресурсов, лесного хозяйства и экологии  
Пермского края от 26 декабря 2016 г.  
№ СЭД-30-01-02-2299 «Об утверждении  
положения об особо охраняемых  
природных территориях регионального  
значения Чусовского городского округа  
Пермского края»

Приложение 3  
к Положению о ландшафтном  
памятнике природы «Опока»

План (чертеж, схема) границ зоны с особыми условиями использования  
территорий



Масштаб: 1: 20000»

## Приложение 3

к изменениям, которые вносятся  
в приказ Министерства природных  
ресурсов, лесного хозяйства и экологии  
Пермского края от 26 декабря 2016 г.  
№ СЭД-30-01-02-2299 «Об утверждении  
положения об особо охраняемых  
природных территориях регионального  
значения Чусовского городского округа  
Пермского края»

## Приложение 2

к Положению о геологическом  
памятнике природы «Половинкинский  
карстовый мост»

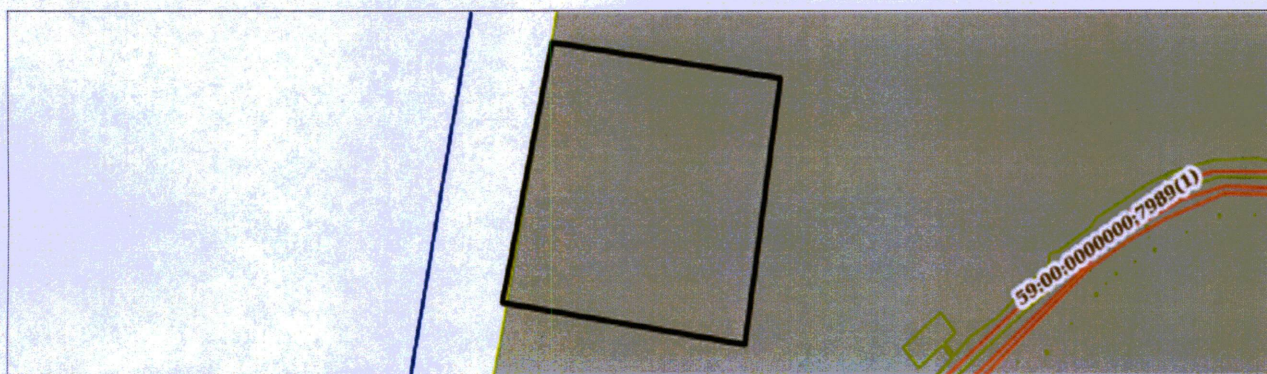
Графическое описание местоположения границ геологического памятника  
природы «Половинкинский карстовый мост»

Реестровый (учетный) номер:		59:11-6.126	
Система координат: МСК 59			
Сведения о характерных точках границ:			
Обозначение характерных точек	Координаты		Метод определения координат и средняя Квадратическая погрешность положения характерной точки (Mt), м
	X	Y	
1.1.1	552817.06	2333709.61	Геодезический
1.1.2	552746.64	2334216.87	Геодезический
1.1.3	552223.58	2334139.27	Геодезический
1.1.4	552305.49	2333600.4	Геодезический
1.1.5	552817.06	2333709.61	Геодезический

Приложение 4  
к изменениям, которые вносятся  
в приказ Министерства природных  
ресурсов, лесного хозяйства и экологии  
Пермского края от 26 декабря 2016 г.  
№ СЭД-30-01-02-2299 «Об утверждении  
положения об особо охраняемых  
природных территориях регионального  
значения Чусовского городского округа  
Пермского края»

Приложение 3  
к Положению о геологическом  
памятнике природы «Половинкинский  
карстовый мост»

План (чертеж, схема) границ зоны с особыми условиями использования  
территорий



Масштаб: 1:10000»

Приложение 5  
к изменениям, которые вносятся  
в приказ Министерства природных  
ресурсов, лесного хозяйства и экологии  
Пермского края от 26 декабря 2016 г.  
№ СЭД-30-01-02-2299 «Об утверждении  
положения об особо охраняемых  
природных территориях регионального  
значения Чусовского городского округа  
Пермского края»

Приложение 2  
к Положению о ландшафтном  
природном резервате «Сиролова гора»

«Графическое описание местоположения границ ландшафтного  
природного резервата «Сиролова гора»

Реестровый (учетный) номер:		59:11-6.520	
Система координат: МСК 59			
Сведения о характерных точках границ:			
Обозначение характерных точек	Координаты		Метод определения координат и средняя Квадратическая погрешность положения характерной точки (Mt), м
	X	Y	
1.1.1	536193.22	2273478.22	Геодезический
1.1.2	536191.43	2273499.75	Геодезический
1.1.3	536175.28	2273523.08	Геодезический
1.1.4	536169.89	2273567.94	Геодезический
1.1.5	536175.28	2273623.56	Геодезический
1.1.6	536180.66	2273679.19	Геодезический
1.1.7	536168.1	2273718.66	Геодезический
1.1.8	536155.54	2273761.72	Геодезический
1.1.9	536135.8	2273792.23	Геодезический
1.1.10	536125.04	2273831.7	Геодезический
1.1.11	536123.24	2273871.17	Геодезический
1.1.12	536123.24	2273908.86	Геодезический
1.1.13	536123.24	2273957.31	Геодезический
1.1.14	536090.94	2274020.11	Геодезический
1.1.15	536067.62	2274059.58	Геодезический
1.1.16	536047.88	2274086.5	Геодезический
1.1.17	536008.4	2274099.06	Геодезический
1.1.18	535956.37	2274113.41	Геодезический
1.1.19	535929.45	2274109.83	Геодезический
1.1.20	535895.36	2274108.03	Геодезический
1.1.21	535864.86	2274108.03	Геодезический

1.1.22	535839.74	2274115.21	Геодезический
1.1.23	535818.2	2274136.74	Геодезический
1.1.24	535732.08	2274185.19	Геодезический
1.1.25	535680.04	2274215.69	Геодезический
1.1.26	535651.33	2274233.63	Геодезический
1.1.27	535610.06	2274256.96	Геодезический
1.1.28	535592.12	2274282.08	Геодезический
1.1.29	535590.32	2274307.2	Геодезический
1.1.30	535558.03	2274330.52	Геодезический
1.1.31	535520.34	2274364.62	Геодезический
1.1.32	535479.08	2274396.92	Геодезический
1.1.33	535430.63	2274461.52	Геодезический
1.1.34	535403.71	2274506.37	Геодезический
1.1.35	535367.83	2274544.06	Геодезический
1.1.36	535315.79	2274569.17	Геодезический
1.1.37	535292.46	2274615.83	Геодезический
1.1.38	535285.29	2274655.3	Геодезический
1.1.39	535270.93	2274696.57	Геодезический
1.1.40	535235.05	2274759.38	Геодезический
1.1.41	535213.51	2274789.88	Геодезический
1.1.42	535166.86	2274827.56	Геодезический
1.1.43	535125.59	2274840.12	Геодезический
1.1.44	535073.56	2274861.65	Геодезический
1.1.45	535034.08	2274870.62	Геодезический
1.1.46	534978.46	2274890.36	Геодезический
1.1.47	534928.21	2274910.1	Геодезический
1.1.48	534790.05	2274734.25	Геодезический
1.1.49	534836.7	2274721.69	Геодезический
1.1.50	534874.38	2274698.37	Геодезический
1.1.51	534922.83	2274666.06	Геодезический
1.1.52	534967.69	2274617.62	Геодезический
1.1.53	535008.96	2274572.76	Геодезический
1.1.54	535046.64	2274527.9	Геодезический
1.1.55	535087.91	2274486.63	Геодезический
1.1.56	535127.39	2274439.98	Геодезический
1.1.57	535159.68	2274398.71	Геодезический
1.1.58	535200.95	2274341.29	Геодезический
1.1.59	535260.17	2274285.67	Геодезический
1.1.60	535299.64	2274221.08	Геодезический

1.1.61	535346.29	2274156.48	Геодезический
1.1.62	535376.8	2274097.27	Геодезический
1.1.63	535423.45	2274041.64	Геодезический
1.1.64	535439.6	2274009.34	Геодезический
1.1.65	535471.9	2273939.36	Геодезический
1.1.66	535505.99	2273892.71	Геодезический
1.1.67	535540.08	2273851.44	Геодезический
1.1.68	535574.18	2273768.9	Геодезический
1.1.69	535610.06	2273693.54	Геодезический
1.1.70	535638.77	2273614.59	Геодезический
1.1.71	535663.89	2273532.05	Геодезический
1.1.72	535703.37	2273438.75	Геодезический
1.1.73	535726.69	2273363.38	Геодезический
1.1.74	535760.79	2273268.28	Геодезический
1.1.75	535791.29	2273169.6	Геодезический
1.1.76	535823.59	2273063.73	Геодезический
1.1.77	535841.53	2272984.78	Геодезический
1.1.78	535852.3	2272904.03	Геодезический
1.1.79	535855.89	2272857.38	Геодезический
1.1.80	535870.24	2272812.52	Геодезический
1.1.81	535889.98	2272726.39	Геодезический
1.1.82	535889.98	2272661.8	Геодезический
1.1.83	535902.54	2272548.75	Геодезический
1.1.84	535907.92	2272460.83	Геодезический
1.1.85	535913.3	2272363.94	Геодезический
1.1.86	535911.51	2272290.37	Геодезический
1.1.87	535920.48	2272173.74	Геодезический
1.1.88	535920.48	2272110.94	Геодезический
1.1.89	535920.48	2272031.98	Геодезический
1.1.90	535916.89	2271938.68	Геодезический
1.1.91	535913.3	2271852.55	Геодезический
1.1.92	535911.51	2271807.69	Геодезический
1.1.93	535902.54	2271725.15	Геодезический
1.1.94	535886.39	2271621.08	Геодезический
1.1.95	535868.45	2271531.37	Геодезический
1.1.96	535870.24	2271468.56	Геодезический
1.1.97	535852.3	2271398.59	Геодезический
1.1.98	535830.76	2271312.46	Геодезический
1.1.99	535807.44	2271240.69	Геодезический

1.1.100	535798.47	2271204.8	Геодезический
1.1.101	535721.31	2270964.36	Геодезический
1.1.102	535848.71	2270919.5	Геодезический
1.1.103	535849.61	2270940.13	Геодезический
1.1.104	535855.89	2270972.43	Геодезический
1.1.105	535866.65	2270986.79	Геодезический
1.1.106	535881.9	2271004.73	Геодезический
1.1.107	535892.67	2271029.85	Геодезический
1.1.108	535889.98	2271054.97	Геодезический
1.1.109	535898.05	2271081.88	Геодезический
1.1.110	535910.61	2271107.9	Геодезический
1.1.111	535930.35	2271152.76	Геодезический
1.1.112	535935.73	2271178.78	Геодезический
1.1.113	535940.22	2271220.95	Геодезический
1.1.114	535945.6	2271258.63	Геодезический
1.1.115	535955.47	2271298.1	Геодезический
1.1.116	535971.62	2271360.9	Геодезический
1.1.117	535980.59	2271391.41	Геодезический
1.1.118	535996.74	2271416.53	Геодезический
1.1.119	536006.61	2271429.09	Геодезический
1.1.120	536011.1	2271457.8	Геодезический
1.1.121	536014.68	2271491	Геодезический
1.1.122	536012.89	2271524.19	Геодезический
1.1.123	536010.2	2271546.62	Геодезический
1.1.124	536009.3	2271569.94	Геодезический
1.1.125	536017.38	2271596.86	Геодезический
1.1.126	536028.14	2271631.85	Геодезический
1.1.127	536034.42	2271671.33	Геодезический
1.1.128	536047.88	2271691.06	Геодезический
1.1.129	536064.93	2271723.36	Геодезический
1.1.130	536075.69	2271758.35	Геодезический
1.1.131	536078.38	2271779.88	Геодезический
1.1.132	536080.18	2271809.49	Геодезический
1.1.133	536081.97	2271847.17	Геодезический
1.1.134	536084.66	2271866.91	Геодезический
1.1.135	536090.05	2271905.48	Геодезический
1.1.136	536096.33	2271939.58	Геодезический
1.1.137	536100.81	2271999.69	Геодезический
1.1.138	536097.22	2272028.4	Геодезический



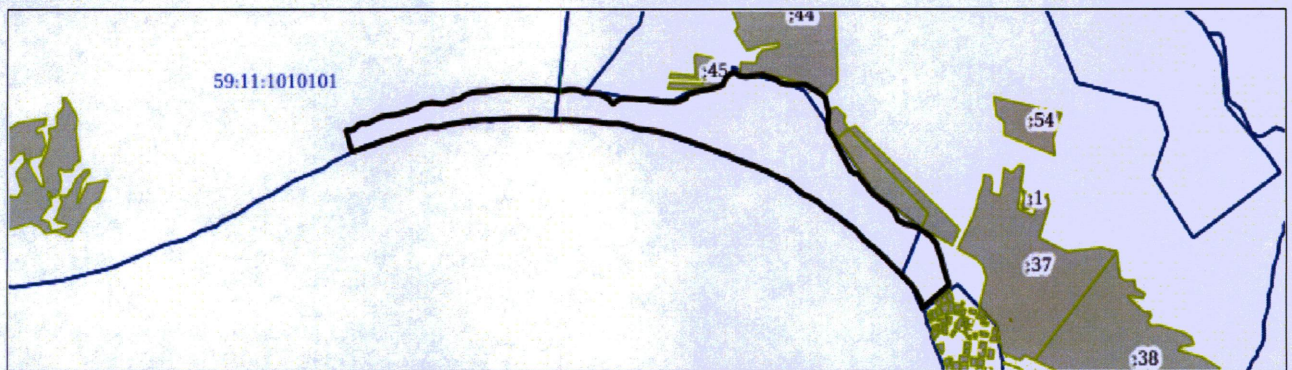
1.1.139	536097.22	2272074.15	Геодезический
1.1.140	536096.33	2272146.82	Геодезический
1.1.141	536096.33	2272195.27	Геодезический
1.1.142	536096.33	2272234.74	Геодезический
1.1.143	536090.94	2272290.37	Геодезический
1.1.144	536081.97	2272326.26	Геодезический
1.1.145	536085.56	2272365.73	Геодезический
1.1.146	536094.53	2272392.65	Геодезический
1.1.147	536092.74	2272428.53	Геодезический
1.1.148	536089.15	2272457.24	Геодезический
1.1.149	536080.18	2272484.16	Геодезический
1.1.150	536078.38	2272509.28	Геодезический
1.1.151	536071.21	2272539.78	Геодезический
1.1.152	536071.21	2272573.87	Геодезический
1.1.153	536060.44	2272609.76	Геодезический
1.1.154	536053.26	2272627.7	Геодезический
1.1.155	536046.08	2272642.06	Геодезический
1.1.156	536033.53	2272665.38	Геодезический
1.1.157	536017.38	2272674.36	Геодезический
1.1.158	536008.4	2272690.51	Геодезический
1.1.159	536022.76	2272708.45	Геодезический
1.1.160	536028.14	2272719.21	Геодезический
1.1.161	536038.91	2272744.34	Геодезический
1.1.162	536038.91	2272783.81	Геодезический
1.1.163	536037.11	2272826.87	Геодезический
1.1.164	536033.53	2272871.73	Геодезический
1.1.165	536033.53	2272900.44	Геодезический
1.1.166	536022.76	2272986.57	Геодезический
1.1.167	536020.96	2273038.61	Геодезический
1.1.168	536020.96	2273105	Геодезический
1.1.169	536029.94	2273137.29	Геодезический
1.1.170	536044.29	2273169.59	Геодезический
1.1.171	536064.03	2273185.74	Геодезический
1.1.172	536081.97	2273237.77	Геодезический
1.1.173	536089.15	2273286.23	Геодезический
1.1.174	536101.71	2273349.02	Геодезический
1.1.175	536110.68	2273383.12	Геодезический
1.1.176	536117.86	2273410.04	Геодезический
1.1.177	536135.8	2273422.6	Геодезический

1.1.178	536166.31	2273436.95	Геодезический
1.1.179	536184.25	2273463.87	Геодезический
1.1.180	536193.22	2273478.22	Геодезический

Приложение 6  
к изменениям, которые вносятся  
в приказ Министерства природных  
ресурсов, лесного хозяйства и экологии  
Пермского края от 26 декабря 2016 г.  
№ СЭД-30-01-02-2299 «Об утверждении  
положения об особо охраняемых  
природных территориях регионального  
значения Чусовского городского округа  
Пермского края»

Приложение 3  
к Положению о ландшафтном  
природном резервате «Сиролова гора»

План (чертеж, схема) границ зоны с особыми условиями использования  
территорий



Масштаб: 1:30000»

Приложение 7  
к изменениям, которые вносятся  
в приказ Министерства природных  
ресурсов, лесного хозяйства и экологии  
Пермского края от 26 декабря 2016 г.  
№ СЭД-30-01-02-2299 «Об утверждении  
положения об особо охраняемых  
природных территориях регионального  
значения Чусовского городского округа  
Пермского края»

Приложение 2  
к Положению о геологическом  
памятнике природы «Сырник  
(Васьк-Иваново) озеро»

«Графическое описание местоположения границ геологического памятника  
природы «Сырник (Васьк-Иваново) озеро»

Реестровый (учетный) номер:		59:11-6.694	
Система координат: МСК 59			
Сведения о характерных точках границ:			
Обозначение характерных точек	Координаты		Метод определения координат и средняя Квадратическая погрешность положения характерной точки (M <sub>t</sub> ), м
	X	Y	
1.1.1	544715.91	2269834.54	Геодезический
1.1.2	544715.11	2269838.54	Геодезический
1.1.3	544709.92	2269845.12	Геодезический
1.1.4	544706.33	2269852.11	Геодезический
1.1.5	544699.94	2269858.49	Геодезический
1.1.6	544697.55	2269862.09	Геодезический
1.1.7	544697.75	2269869.47	Геодезический
1.1.8	544696.35	2269874.86	Геодезический
1.1.9	544692.36	2269881.04	Геодезический
1.1.10	544689.57	2269885.84	Геодезический
1.1.11	544686.17	2269891.42	Геодезический
1.1.12	544680.19	2269895.21	Геодезический
1.1.13	544674.2	2269899.4	Геодезический
1.1.14	544670.21	2269901.6	Геодезический
1.1.15	544663.22	2269901.8	Геодезический
1.1.16	544655.64	2269898.61	Геодезический
1.1.17	544652.65	2269888.63	Геодезический
1.1.18	544649.05	2269881.84	Геодезический
1.1.19	544646.26	2269871.87	Геодезический
1.1.20	544633.89	2269859.69	Геодезический
1.1.21	544629.1	2269855.1	Геодезический

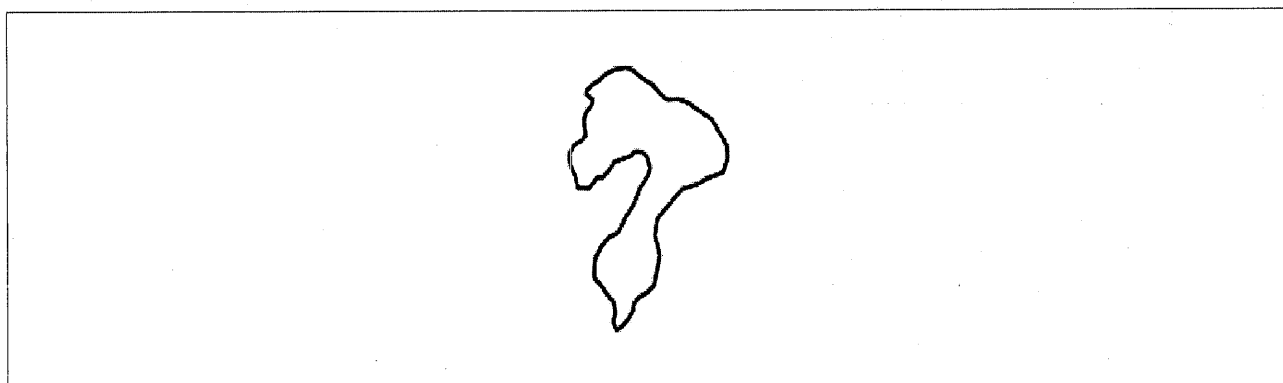
1.1.22	544619.72	2269853.71	Геодезический
1.1.23	544615.13	2269854.9	Геодезический
1.1.24	544607.94	2269856.9	Геодезический
1.1.25	544599.16	2269854.9	Геодезический
1.1.26	544591.38	2269853.31	Геодезический
1.1.27	544587.39	2269848.92	Геодезический
1.1.28	544584.6	2269843.33	Геодезический
1.1.29	544580.8	2269839.94	Геодезический
1.1.30	544576.81	2269839.13	Геодезический
1.1.31	544571.42	2269835.54	Геодезический
1.1.32	544568.03	2269831.95	Геодезический
1.1.33	544565.64	2269828.36	Геодезический
1.1.34	544570.63	2269825.96	Геодезический
1.1.35	544575.62	2269827.76	Геодезический
1.1.36	544581.6	2269826.37	Геодезический
1.1.37	544586.59	2269821.77	Геодезический
1.1.38	544592.18	2269817.19	Геодезический
1.1.39	544595.57	2269813.59	Геодезический
1.1.40	544599.96	2269813.39	Геодезический
1.1.41	544606.35	2269814.19	Геодезический
1.1.42	544613.13	2269817.98	Геодезический
1.1.43	544618.52	2269823.17	Геодезический
1.1.44	544621.52	2269829.56	Геодезический
1.1.45	544630.1	2269834.35	Геодезический
1.1.46	544636.48	2269839.13	Геодезический
1.1.47	544646.86	2269843.92	Геодезический
1.1.48	544654.04	2269849.12	Геодезический
1.1.49	544658.43	2269850.71	Геодезический
1.1.50	544665.62	2269848.12	Геодезический
1.1.51	544667.61	2269844.73	Геодезический
1.1.52	544667.81	2269840.53	Геодезический
1.1.53	544665.02	2269837.14	Геодезический
1.1.54	544662.03	2269827.16	Геодезический
1.1.55	544656.64	2269822.97	Геодезический
1.1.56	544653.25	2269819.58	Геодезический
1.1.57	544653.25	2269815.99	Геодезический
1.1.58	544646.86	2269810.2	Геодезический
1.1.59	544647.06	2269802.81	Геодезический
1.1.60	544654.04	2269801.02	Геодезический

1.1.61	544659.63	2269797.83	Геодезический
1.1.62	544666.62	2269797.03	Геодезический
1.1.63	544671.8	2269800.42	Геодезический
1.1.64	544674	2269805.21	Геодезический
1.1.65	544677.19	2269808.21	Геодезический
1.1.66	544681.78	2269807.4	Геодезический
1.1.67	544686.17	2269806.61	Геодезический
1.1.68	544691.16	2269808.8	Геодезический
1.1.69	544693.96	2269811.6	Геодезический
1.1.70	544697.55	2269812.99	Геодезический
1.1.71	544700.74	2269808.4	Геодезический
1.1.72	544703.34	2269808.8	Геодезический
1.1.73	544706.53	2269812.99	Геодезический
1.1.74	544708.92	2269817.38	Геодезический
1.1.75	544711.72	2269820.38	Геодезический
1.1.76	544715.11	2269827.36	Геодезический
1.1.77	544715.91	2269834.54	Геодезический

Приложение 8  
к изменениям, которые вносятся  
в приказ Министерства природных  
ресурсов, лесного хозяйства и экологии  
Пермского края от 26 декабря 2016 г.  
№ СЭД-30-01-02-2299 «Об утверждении  
положения об особо охраняемых  
природных территориях регионального  
значения Чусовского городского округа  
Пермского края»

Приложение 3  
к Положению о геологическом  
памятнике природы «Сырник  
(Васьк-Иваново) озеро»

План (чертеж, схема) границ зоны с особыми условиями использования  
территорий



Масштаб: 1:3000»

Приложение 9  
к изменениям, которые вносятся  
в приказ Министерства природных  
ресурсов, лесного хозяйства и экологии  
Пермского края от 26 декабря 2016 г.  
№ СЭД-30-01-02-2299 «Об утверждении  
положения об особо охраняемых  
природных территориях регионального  
значения Чусовского городского округа  
Пермского края»

Приложение 2  
к Положению о геологическом  
памятнике природы «Шалашинское  
озеро»

«Графическое описание местоположения границ геологического памятника  
природы «Шалашинское озеро»

Реестровый (учетный) номер:		59:11-6.372	
Система координат: МСК 59			
Сведения о характерных точках границ:			
Обозначение характерных точек	Координаты		Метод определения координат и средняя Квадратическая погрешность положения характерной точки (Mt), м
	X	Y	
1.1.1	550633.91	2270742.68	Геодезический
1.1.2	550632.88	2270753.51	Геодезический
1.1.3	550632.36	2270769.5	Геодезический
1.1.4	550625.66	2270781.36	Геодезический
1.1.5	550623.59	2270800.96	Геодезический
1.1.6	550618.95	2270812.31	Геодезический
1.1.7	550605.54	2270822.11	Геодезический
1.1.8	550591.62	2270827.78	Геодезический
1.1.9	550580.78	2270831.91	Геодезический
1.1.10	550566.86	2270840.16	Геодезический
1.1.11	550559.12	2270844.81	Геодезический
1.1.12	550552.42	2270848.42	Геодезический
1.1.13	550534.88	2270844.29	Геодезический
1.1.14	550528.69	2270836.55	Геодезический
1.1.15	550526.63	2270822.63	Геодезический
1.1.16	550529.72	2270816.95	Геодезический
1.1.17	550517.86	2270818.5	Геодезический
1.1.18	550513.22	2270823.66	Геодезический
1.1.19	550507.54	2270832.94	Геодезический
1.1.20	550503.93	2270837.58	Геодезический
1.1.21	550497.23	2270841.19	Геодезический

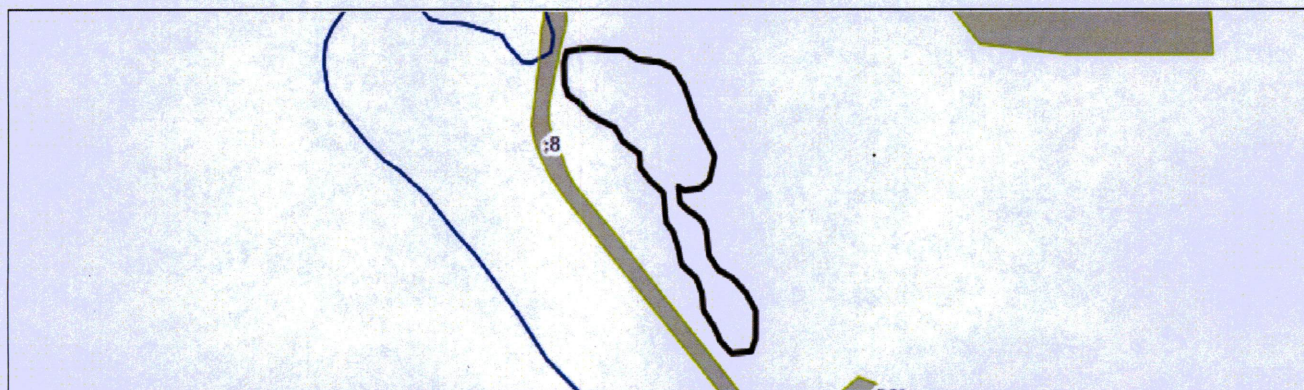


1.1.22	550478.66	2270843.26	Геодезический
1.1.23	550467.31	2270851.51	Геодезический
1.1.24	550460.61	2270864.4	Геодезический
1.1.25	550449.77	2270875.75	Геодезический
1.1.26	550436.36	2270884	Геодезический
1.1.27	550414.7	2270884	Геодезический
1.1.28	550405.42	2270880.4	Геодезический
1.1.29	550403.87	2270863.37	Геодезический
1.1.30	550413.15	2270853.57	Геодезический
1.1.31	550423.47	2270848.42	Геодезический
1.1.32	550436.88	2270838.62	Геодезический
1.1.33	550449.77	2270837.58	Геодезический
1.1.34	550461.12	2270832.42	Геодезический
1.1.35	550470.92	2270820.05	Геодезический
1.1.36	550486.91	2270815.92	Геодезический
1.1.37	550496.71	2270811.79	Геодезический
1.1.38	550502.38	2270806.63	Геодезический
1.1.39	550515.28	2270805.09	Геодезический
1.1.40	550525.08	2270804.06	Геодезический
1.1.41	550534.36	2270792.71	Геодезический
1.1.42	550544.16	2270783.94	Геодезический
1.1.43	550554.48	2270783.42	Геодезический
1.1.44	550563.76	2270768.98	Геодезический
1.1.45	550574.08	2270762.28	Геодезический
1.1.46	550581.3	2270746.29	Геодезический
1.1.47	550584.4	2270740.1	Геодезический
1.1.48	550593.16	2270730.81	Геодезический
1.1.49	550598.84	2270721.53	Геодезический
1.1.50	550606.57	2270718.44	Геодезический
1.1.51	550623.08	2270717.92	Геодезический
1.1.52	550631.33	2270719.98	Геодезический
1.1.53	550633.4	2270731.85	Геодезический
1.1.54	550633.91	2270742.68	Геодезический

Приложение 10  
к изменениям, которые вносятся  
в приказ от 26 декабря 2016 г.  
№ СЭД-30-01-02-2299 «Об утверждении  
положения об особо охраняемых  
природных территориях регионального  
значения Чусовского городского округа  
Пермского края»

Приложение 3  
к Положению о геологическом  
памятнике природы «Шалашинское  
озеро»

План (чертеж, схема) границ зоны с особыми условиями использования  
территорий



Масштаб: 1:4000».