



**МИНИСТЕРСТВО ПРИРОДНЫХ РЕСУРСОВ,
ЛЕСНОГО ХОЗЯЙСТВА И ЭКОЛОГИИ
ПЕРМСКОГО КРАЯ**

П Р И К А З

15.01.2024

№ 30-01-02-14

**О внесении изменений в приказ¹
Министерства природных ресурсов,
лесного хозяйства и экологии
Пермского края от 01 февраля 2017 г.
№ СЭД-30-01-02-130 «Об утверждении
положений об особо охраняемых
природных территориях регионального
значения Суксунского городского
округа Пермского края»**

В целях приведения в соответствие с постановлением Правительства Пермского края от 28 марта 2008 г. № 64-п «Об особо охраняемых природных территориях регионального значения»


ПРИКАЗЫВАЮ:

1. Утвердить прилагаемые изменения, которые вносятся в приказ Министерства природных ресурсов, лесного хозяйства и экологии Пермского края от 01 февраля 2017 г. № СЭД-30-01-02-130 «Об утверждении положений об особо охраняемых природных территориях регионального значения Суксунского городского округа Пермского края» (в редакции приказа Министерства природных ресурсов, лесного хозяйства и экологии Пермского края от 04 сентября 2019 г. № СЭД-30-01-02-1186).

2. Организационно-аналитическому отделу управления правового и организационно-аналитического обеспечения Министерства природных ресурсов, лесного хозяйства и экологии Пермского края организовать размещение настоящего приказа на официальном сайте в информационно-телекоммуникационной сети «Интернет» (www.priroda.permkrai.ru), опубликование в Бюллетене законов Пермского края, правовых актов губернатора Пермского края, Правительства Пермского края, исполнительных органов государственной власти Пермского края, на «Официальном интернет-портале правовой информации» (www.pravo.gov.ru).

3. Настоящий Приказ вступает в силу через 10 дней после дня его официального опубликования.

Министр

A handwritten signature in black ink, consisting of several loops and a long horizontal stroke at the end.

Д.М. Беланович

УТВЕРЖДЕНЫ
приказом
Министерства природных
ресурсов, лесного хозяйства
и экологии Пермского края
от 15.01.2024 № 30-01-02-14

ИЗМЕНЕНИЯ,
которые вносятся в приказ Министерства природных ресурсов, лесного
хозяйства и экологии Пермского края от 01 февраля 2017 г.
№ СЭД-30-01-02-130 «Об утверждении положений об особо охраняемых
природных территориях регионального значения Суксунского городского
округа Пермского края»

1. В пункте 2 слова «организационно-аналитического обеспечения и кадров» заменить словами «организационно-аналитического обеспечения».

2. В Положении о ландшафтном памятнике природы «Конная Грива»:

2.1 в пункте 1.2 слова «Пермского края, за исключением биологических охотничьих заказников» исключить;

2.2 в пункте 3.5:

2.2.1. абзац первый и второй признать утратившими силу;

2.2.2. дополнить абзацем седьмым следующего содержания:

«Пальчатокоренник Фукса (*Dactylorhiza fuchsii*).»;

2.3. в пункте 4.2 слова «Пермского края, за исключением биологических охотничьих заказников» заменить словами «регионального значения»;

2.4. пункт 4.3 изложить в следующей редакции:

«4.3. На территории памятника природы запрещено:

проведение сплошных рубок лесных насаждений, за исключением санитарно-оздоровительных мероприятий, в том числе рубок погибших и поврежденных насаждений, а также за исключением рубок, проводимых в целях, предусмотренных частями 5, 6 статьи 21 Лесного кодекса Российской Федерации;

проезд и стоянка автотранспортных средств граждан и юридических лиц вне дорог общего пользования, дорог, предусмотренных материалами лесоустройства, проектами освоения лесов, кроме случаев, связанных с проведением мероприятий по охране памятника природы, а также мероприятий по сохранению и восстановлению природных комплексов и их компонентов, расположенных в границах памятника природы, ликвидацией последствий аварий, стихийных бедствий и иных обстоятельств, носящих чрезвычайный характер;

геологическое изучение, разведка и добыча полезных ископаемых, кроме геологического изучения углеводородного сырья, не приводящего

к нарушению почвенного и растительного покрова, геологического изучения, разведки и добычи подземных вод;

предоставление земельных участков для индивидуального жилищного строительства, садоводства и огородничества;

всякое строительство, за исключением объектов, связанных с обеспечением охраны памятника природы, а также реконструкции и эксплуатации существующих объектов;

промышленное рыболовство, промышленная заготовка лекарственных растений и недревесных лесных ресурсов;

мойка транспортных средств;

вывоз предметов, имеющих историко-культурную ценность;

размещение складов ядохимикатов, минеральных веществ, размещение отходов производства и потребления, размещение свалок отходов и мусора;

загрязнение почв, замусоривание территории;

взрывные работы, за исключением взрывных работ подземного характера, без выброса продуктов взрыва на поверхность при геологоразведочных работах;

выжигание растительности;

организация стоянок, установка палаток вне установленных мест;

нанесение надписей и знаков на валунах, обнажениях горных пород и историко-культурных объектах;

проведение культурно-массовых, оздоровительных, просветительских мероприятий, скалолазание на геологических объектах без согласования с Министерством природных ресурсов, лесного хозяйства и экологии Пермского края;

выпас и прогон скота;

иная деятельность, приводящая к необратимым изменениям природных, историко-культурных и геолого-минералогических объектов и природных комплексов;

нахождение физических лиц, не оформивших разрешение на посещение особо охраняемых природных территорий в соответствии с порядком взимания платы и оформления разрешения на посещение особо охраняемых природных территорий регионального значения физическими лицами, не проживающими в населенных пунктах, расположенных в границах особо охраняемых природных территорий регионального значения, в случае, если посещение такой территории осуществляется на основании разрешения.»;

2.5. пункт 4.4 изложить в следующей редакции:

«4.4. На территории памятника природы разрешается:

проведение выборочных рубок лесных насаждений (при рубках спелых и перестойных лесных насаждений, при уходе за лесами, а также в целях,

предусмотренных частями 5, 6 статьи 21 Лесного кодекса Российской Федерации), санитарных рубок лесных насаждений;

любительская рыбалка в соответствии с Правилами рыболовства, установленными для Волжско-Камского рыбохозяйственного бассейна;

реконструкция и эксплуатация существующих объектов;

геологическое изучение углеводородного сырья, не приводящее к нарушению почвенного и растительного покрова, геологическое изучение, разведка и добыча подземных вод;

создание, эксплуатация и реконструкция объектов лесной и охотничьей инфраструктуры по согласованию с Министерством природных ресурсов, лесного хозяйства и экологии Пермского края;

создание, эксплуатация и реконструкция объектов рекреационной инфраструктуры по согласованию с правообладателями земельных участков;

посещение гражданами специально оборудованных туристических и экологических маршрутов;

проведение культурно-массовых, оздоровительных, просветительских мероприятий, скалолазание на геологических объектах по согласованию с Министерством природных ресурсов, лесного хозяйства и экологии Пермского края;

научно-исследовательская работа;

реинтродукция видов растительного мира, занесенных в Красную книгу Пермского края и Красную книгу Российской Федерации;

обустройство экологических троп, смотровых площадок, мест наблюдения за объектами животного и растительного мира, существующей дорожно-тропиночной сети, установка природоохранных знаков Министерством природных ресурсов, лесного хозяйства и экологии Пермского края без формирования лесных участков;

заготовка пищевых лесных ресурсов и сбор лекарственных растений;

иная деятельность, не приводящая к необратимым изменениям природных, историко-культурных и геолого-минералогических объектов и природных комплексов.»;

2.6. в наименовании приложения слово «Приложение» заменить словами «Приложение 1»;

2.7. дополнить приложением 2 согласно приложению 1 к настоящим изменениям;

2.8. дополнить приложением 3 согласно приложению 2 к настоящим изменениям.

3. В Положении о ботаническом памятнике природы «Лиственничная роща»:

3.1. в пункте 1.2 слова «Пермского края, за исключением биологических охотничьих заказников» исключить;

3.2. в пункте 1.5 слова «Министерством природных ресурсов, лесного хозяйства и экологии Пермского края» заменить словами «государственным бюджетным учреждением Пермского края «Дирекция особо охраняемых природных территорий Пермского края»;

3.3. в пункте 4.2 слова «Пермского края, за исключением биологических охотничьих заказников» заменить словами «регионального значения»;

3.4. пункт 4.3 изложить в следующей редакции:

«4.3. На территории памятника природы запрещено:

проведение сплошных рубок лесных насаждений, за исключением санитарно-оздоровительных мероприятий, в том числе рубок погибших и поврежденных насаждений, а также за исключением рубок, проводимых в целях, предусмотренных частями 5, 6 статьи 21 Лесного кодекса Российской Федерации;

проезд и стоянка автотранспортных средств граждан и юридических лиц вне дорог общего пользования, дорог, предусмотренных материалами лесоустройства, проектами освоения лесов, кроме случаев, связанных с проведением мероприятий по охране памятника природы, а также мероприятий по сохранению и восстановлению природных комплексов и их компонентов, расположенных в границах памятника природы, ликвидацией последствий аварий, стихийных бедствий и иных обстоятельств, носящих чрезвычайный характер;

геологическое изучение, разведка и добыча полезных ископаемых, кроме геологического изучения углеводородного сырья, не приводящего к нарушению почвенного и растительного покрова, геологического изучения, разведки и добычи подземных вод;

предоставление земельных участков для индивидуального жилищного строительства, садоводства и огородничества;

всякое строительство, за исключением объектов, связанных с обеспечением охраны памятника природы, а также реконструкции и эксплуатации существующих объектов;

промышленное рыболовство, промышленная заготовка лекарственных растений и недревесных лесных ресурсов;

мойка транспортных средств;

вывоз предметов, имеющих историко-культурную ценность;

размещение складов ядохимикатов, минеральных веществ, размещение отходов производства и потребления, размещение свалок отходов и мусора;

загрязнение почв, замусоривание территории;

взрывные работы, за исключением взрывных работ подземного характера, без выброса продуктов взрыва на поверхность при геологоразведочных работах;

выжигание растительности;

организация стоянок, установка палаток вне установленных мест;

нанесение надписей и знаков на валунах, обнажениях горных пород и историко-культурных объектах;

проведение культурно-массовых, оздоровительных, просветительских мероприятий, скалолазание на геологических объектах без согласования с Министерством природных ресурсов, лесного хозяйства и экологии Пермского края;

выпас и прогон скота;

иная деятельность, приводящая к необратимым изменениям природных, историко-культурных и геолого-минералогических объектов и природных комплексов;

нахождение физических лиц, не оформивших разрешение на посещение особо охраняемых природных территорий в соответствии с порядком взимания платы и оформления разрешения на посещение особо охраняемых природных территорий регионального значения физическими лицами, не проживающими в населенных пунктах, расположенных в границах особо охраняемых природных территорий регионального значения, в случае, если посещение такой территории осуществляется на основании разрешения.»;

3.5. пункт 4.4 изложить в следующей редакции:

«4.4. На территории памятника природы разрешается:

проведение выборочных рубок лесных насаждений (при рубках спелых и перестойных лесных насаждений, при уходе за лесами, а также в целях, предусмотренных частями 5, 6 статьи 21 Лесного кодекса Российской Федерации), санитарных рубок лесных насаждений;

любительская рыбалка в соответствии с Правилами рыболовства, установленными для Волжско-Камского рыбохозяйственного бассейна;

реконструкция и эксплуатация существующих объектов;

геологическое изучение углеводородного сырья, не приводящее к нарушению почвенного и растительного покрова, геологическое изучение, разведка и добыча подземных вод;

создание, эксплуатация и реконструкция объектов лесной и охотничьей инфраструктуры по согласованию с Министерством природных ресурсов, лесного хозяйства и экологии Пермского края;

создание, эксплуатация и реконструкция объектов рекреационной инфраструктуры по согласованию с правообладателями земельных участков;

посещение гражданами специально оборудованных туристических и экологических маршрутов;

проведение культурно-массовых, оздоровительных, просветительских мероприятий, скалолазание на геологических объектах по согласованию с Министерством природных ресурсов, лесного хозяйства и экологии Пермского края;

научно-исследовательская работа;

реинтродукция видов растительного мира, занесенных в Красную книгу Пермского края и Красную книгу Российской Федерации;

обустройство экологических троп, смотровых площадок, мест наблюдения за объектами животного и растительного мира, существующей дорожно-тропиночной сети, установка природоохранных знаков Министерством природных ресурсов, лесного хозяйства и экологии Пермского края

без формирования лесных участков;

заготовка пищевых лесных ресурсов и сбор лекарственных растений;

иная деятельность, не приводящая к необратимым изменениям природных, историко-культурных и геолого-минералогических объектов и природных комплексов.»;

3.6. в наименовании приложения слово «Приложение» заменить словами «Приложение 1»;

3.7. дополнить приложением 2 согласно приложению 3 к настоящим изменениям;

3.8. дополнить приложением 3 согласно приложению 4 к настоящим изменениям.

4. В Положении о ландшафтном памятнике природы «Плакун»:

4.1. в пункте 1.2 слова «Пермского края, за исключением биологических охотничьих заказников» исключить;

4.2. в пункте 4.2 слова «Пермского края, за исключением биологических охотничьих заказников» заменить словами «регионального значения»;

4.3. пункт 4.3 изложить в следующей редакции:

«4.3. На территории памятника природы запрещено:

проведение сплошных рубок лесных насаждений, за исключением санитарно-оздоровительных мероприятий, в том числе рубок погибших и поврежденных насаждений, а также за исключением рубок, проводимых в целях, предусмотренных частями 5, 6 статьи 21 Лесного кодекса Российской Федерации;

проезд и стоянка автотранспортных средств граждан и юридических лиц вне дорог общего пользования, дорог, предусмотренных материалами лесоустройства, проектами освоения лесов, кроме случаев, связанных

с проведением мероприятий по охране памятника природы, а также мероприятий по сохранению и восстановлению природных комплексов и их компонентов, расположенных в границах памятника природы, ликвидацией последствий аварий, стихийных бедствий и иных обстоятельств, носящих чрезвычайный характер;

геологическое изучение, разведка и добыча полезных ископаемых, кроме геологического изучения углеводородного сырья, не приводящего к нарушению почвенного и растительного покрова, геологического изучения, разведки и добычи подземных вод;

предоставление земельных участков для индивидуального жилищного строительства, садоводства и огородничества;

всякое строительство, за исключением объектов, связанных с обеспечением охраны памятника природы, а также реконструкции и эксплуатации существующих объектов;

промышленное рыболовство, промышленная заготовка лекарственных растений и недревесных лесных ресурсов;

мойка транспортных средств;

вывоз предметов, имеющих историко-культурную ценность;

размещение складов ядохимикатов, минеральных веществ, размещение отходов производства и потребления, размещение свалок отходов и мусора;

загрязнение почв, замусоривание территории;

взрывные работы, за исключением взрывных работ подземного характера, без выброса продуктов взрыва на поверхность при геологоразведочных работах;

выжигание растительности;

организация стоянок, установка палаток вне установленных мест;

нанесение надписей и знаков на валунах, обнажениях горных пород и историко-культурных объектах;

проведение культурно-массовых, оздоровительных, просветительских мероприятий, скалолазание на геологических объектах без согласования с Министерством природных ресурсов, лесного хозяйства и экологии Пермского края;

выпас и прогон скота;

иная деятельность, приводящая к необратимым изменениям природных, историко-культурных и геолого-минералогических объектов и природных комплексов;

нахождение физических лиц, не оформивших разрешение на посещение особо охраняемых природных территорий в соответствии с порядком взимания платы и оформления разрешения на посещение особо охраняемых природных территорий регионального значения физическими лицами, не проживающими

в населенных пунктах, расположенных в границах особо охраняемых природных территорий регионального значения, в случае, если посещение такой территории осуществляется на основании разрешения.»;

4.4. пункт 4.4 изложить в следующей редакции:

«4.4. На территории памятника природы разрешается:

проведение выборочных рубок лесных насаждений (при рубках спелых и перестойных лесных насаждений, при уходе за лесами, а также в целях, предусмотренных частями 5, 6 статьи 21 Лесного кодекса Российской Федерации), санитарных рубок лесных насаждений;

любительская рыбалка в соответствии с Правилами рыболовства, установленными для Волжско-Камского рыбохозяйственного бассейна;

реконструкция и эксплуатация существующих объектов;

геологическое изучение углеводородного сырья, не приводящее к нарушению почвенного и растительного покрова, геологическое изучение, разведка и добыча подземных вод;

создание, эксплуатация и реконструкция объектов лесной и охотничьей инфраструктуры по согласованию с Министерством природных ресурсов, лесного хозяйства и экологии Пермского края;

создание, эксплуатация и реконструкция объектов рекреационной инфраструктуры по согласованию с правообладателями земельных участков;

посещение гражданами специально оборудованных туристических и экологических маршрутов;

проведение культурно-массовых, оздоровительных, просветительских мероприятий, скалолазание на геологических объектах по согласованию с Министерством природных ресурсов, лесного хозяйства и экологии Пермского края;

научно-исследовательская работа;

реинтродукция видов растительного мира, занесенных в Красную книгу Пермского края и Красную книгу Российской Федерации;

обустройство экологических троп, смотровых площадок, мест наблюдения за объектами животного и растительного мира, существующей дорожно-тропиночной сети, установка природоохранных знаков Министерством природных ресурсов, лесного хозяйства и экологии Пермского края без формирования лесных участков;

заготовка пищевых лесных ресурсов и сбор лекарственных растений;

иная деятельность, не приводящая к необратимым изменениям природных, историко-культурных и геолого-минералогических объектов и природных комплексов.»;

4.5. в наименовании приложения слово «Приложение» заменить словами «Приложение 1»;

4.6. дополнить приложением 2 согласно приложению 5 к настоящим изменениям;

4.7. дополнить приложением 3 согласно приложению 6 к настоящим изменениям.

5. В Положении об историко-природном комплексе «Суксунский бор»:

5.1. в пункте 1.2 слова «Пермского края, за исключением биологических охотничьих заказников» исключить;

5.2. в пункте 1.4 слова «Министерством природных ресурсов, лесного хозяйства и экологии Пермского края» заменить словами «государственным бюджетным учреждением Пермского края «Дирекция особо охраняемых природных территорий Пермского края»;

5.3. в пункте 4.2 слова «Пермского края, за исключением биологических охотничьих заказников» заменить словами «регионального значения»;

5.4. пункт 4.3 изложить в следующей редакции:

«4.3. На территории историко-природного комплекса запрещено:

проведение сплошных рубок лесных насаждений, за исключением санитарно-оздоровительных мероприятий, в том числе рубок погибших и поврежденных насаждений, а также за исключением рубок, проводимых в целях, предусмотренных частями 5, 6 статьи 21 Лесного кодекса Российской Федерации;

проезд и стоянка автотранспортных средств граждан и юридических лиц вне дорог общего пользования, дорог, предусмотренных материалами лесоустройства, проектами освоения лесов, кроме случаев, связанных с проведением мероприятий по охране историко-природного комплекса, а также мероприятий по сохранению и восстановлению природных комплексов и их компонентов, расположенных в границах историко-природного комплекса, ликвидацией последствий аварий, стихийных бедствий и иных обстоятельств, носящих чрезвычайный характер;

геологическое изучение, разведка и добыча полезных ископаемых, кроме геологического изучения углеводородного сырья, не приводящего к нарушению почвенного и растительного покрова, геологического изучения, разведки и добычи подземных вод;

всякое строительство, за исключением строительства, реконструкции и эксплуатации объектов, связанных с обеспечением охраны историко-природного комплекса, а также реконструкции и эксплуатации существующих объектов;

предоставление земельных участков для индивидуального жилищного строительства, садоводства и огородничества;

промышленное рыболовство, промышленная заготовка лекарственных растений и недревесных лесных ресурсов;

мойка транспортных средств;
вывоз предметов, имеющих историко-культурную ценность;
размещение складов ядохимикатов, минеральных веществ, размещение отходов производства и потребления, размещение свалок отходов и мусора;
загрязнение почв, замусоривание территории;
взрывные работы, за исключением взрывных работ подземного характера, без выброса продуктов взрыва на поверхность при геологоразведочных работах;
выжигание растительности;
организация стоянок, установка палаток вне установленных мест;
нанесение надписей и знаков на валунах, обнажениях горных пород и историко-культурных объектах;
проведение культурно-массовых, оздоровительных, просветительских мероприятий, скалолазание на геологических объектах без согласования с Министерством природных ресурсов, лесного хозяйства и экологии Пермского края;

выпас и прогон скота;

иная деятельность, приводящая к необратимым изменениям природных, историко-культурных и геолого-минералогических объектов и природных комплексов;

нахождение физических лиц, не оформивших разрешение на посещение особо охраняемых природных территорий в соответствии с порядком взимания платы и оформления разрешения на посещение особо охраняемых природных территорий регионального значения физическими лицами, не проживающими в населенных пунктах, расположенных в границах особо охраняемых природных территорий регионального значения, в случае, если посещение такой территории осуществляется на основании разрешения.»;

5.5. пункт 4.4 изложить в следующей редакции:

«4.4. На территории историко-природного комплекса разрешается:

проведение выборочных рубок лесных насаждений (при рубках спелых и перестойных лесных насаждений, при уходе за лесами, а также в целях, предусмотренных частями 5, 6 статьи 21 Лесного кодекса Российской Федерации), санитарных рубок лесных насаждений;

любительская рыбалка в соответствии с Правилами рыболовства, установленными для Волжско-Камского рыбохозяйственного бассейна;

реконструкция и эксплуатация существующих объектов;

создание, эксплуатация и реконструкция объектов лесной и охотничьей инфраструктуры по согласованию с Министерством природных ресурсов, лесного хозяйства и экологии Пермского края;

создание, эксплуатация и реконструкция объектов рекреационной инфраструктуры по согласованию с правообладателями земельных участков;

геологическое изучение углеводородного сырья, не приводящее к нарушению почвенного и растительного покрова, геологическое изучение, разведка и добыча подземных вод;

посещение гражданами специально оборудованных туристических и экологических маршрутов;

проведение культурно-массовых, оздоровительных, просветительских мероприятий, скалолазание на геологических объектах по согласованию с Министерством природных ресурсов, лесного хозяйства и экологии Пермского края;

научно-исследовательская работа;

реинтродукция видов растительного мира, занесенных в Красную книгу Пермского края и Красную книгу Российской Федерации;

обустройство экологических троп, смотровых площадок, мест наблюдения за объектами животного и растительного мира, существующей дорожно-тропиночной сети, установка природоохранных знаков Министерством природных ресурсов, лесного хозяйства и экологии Пермского края без формирования лесных участков;

заготовка пищевых лесных ресурсов и сбор лекарственных растений;

иная деятельность, не приводящая к необратимым изменениям природных, историко-культурных и геолого-минералогических объектов и природных комплексов.»;

5.6. в наименовании приложения слово «Приложение» заменить словами «Приложение 1»;

5.7. дополнить приложением 2 согласно приложению 7 к настоящим изменениям;

5.8. дополнить приложением 3 согласно приложению 8 к настоящим изменениям.

6. В Положении о геологическом памятнике природы «Чекарда»:

6.1. в пункте 1.2 слова «Пермского края, за исключением биологических охотничьих заказников» исключить;

6.2. в пункте 1.5 слова «Министерством природных ресурсов, лесного хозяйства и экологии Пермского края» заменить словами «государственным бюджетным учреждением Пермского края «Дирекция особо охраняемых природных территорий Пермского края»;

6.3. в пункте 4.2 слова «Пермского края, за исключением биологических охотничьих заказников» заменить словами «регионального значения»;

6.4. пункт 4.3 изложить в следующей редакции:

«4.3. На территории памятника природы запрещено:

проведение сплошных рубок лесных насаждений, за исключением санитарно-оздоровительных мероприятий, в том числе рубок погибших и поврежденных насаждений, а также за исключением рубок, проводимых в целях, предусмотренных частями 5, 6 статьи 21 Лесного кодекса Российской Федерации;

проезд и стоянка автотранспортных средств граждан и юридических лиц вне дорог общего пользования, дорог, предусмотренных материалами лесоустройства, проектами освоения лесов, кроме случаев, связанных с проведением мероприятий по охране памятника природы, а также мероприятий по сохранению и восстановлению природных комплексов и их компонентов, расположенных в границах памятника природы, ликвидацией последствий аварий, стихийных бедствий и иных обстоятельств, носящих чрезвычайный характер;

геологическое изучение, разведка и добыча полезных ископаемых, кроме геологического изучения углеводородного сырья, не приводящего к нарушению почвенного и растительного покрова, геологического изучения, разведки и добычи подземных вод;

предоставление земельных участков для индивидуального жилищного строительства, садоводства и огородничества;

всякое строительство, за исключением объектов, связанных с обеспечением охраны памятника природы, а также реконструкции и эксплуатации существующих объектов;

промышленное рыболовство, промышленная заготовка лекарственных растений и недревесных лесных ресурсов;

мойка транспортных средств;

вывоз предметов, имеющих историко-культурную ценность;

размещение складов ядохимикатов, минеральных веществ, размещение отходов производства и потребления, размещение свалок отходов и мусора;

загрязнение почв, замусоривание территории;

взрывные работы, за исключением взрывных работ подземного характера, без выброса продуктов взрыва на поверхность при геологоразведочных работах;

выжигание растительности;

организация стоянок, установка палаток вне установленных мест;

нанесение надписей и знаков на валунах, обнажениях горных пород и историко-культурных объектах;

проведение культурно-массовых, оздоровительных, просветительских мероприятий, скалолазание на геологических объектах без согласования с Министерством природных ресурсов, лесного хозяйства и экологии Пермского края;

выпас и прогон скота;

иная деятельность, приводящая к необратимым изменениям природных, историко-культурных и геолого-минералогических объектов и природных комплексов;

нахождение физических лиц, не оформивших разрешение на посещение особо охраняемых природных территорий в соответствии с порядком взимания платы и оформления разрешения на посещение особо охраняемых природных территорий регионального значения физическими лицами, не проживающими в населенных пунктах, расположенных в границах особо охраняемых природных территорий регионального значения, в случае, если посещение такой территории осуществляется на основании разрешения.»;

6.5. пункт 4.4 изложить в следующей редакции:

«4.4. На территории памятника природы разрешается:

проведение выборочных рубок лесных насаждений (при рубках спелых и перестойных лесных насаждений, при уходе за лесами, а также в целях, предусмотренных частями 5, 6 статьи 21 Лесного кодекса Российской Федерации), санитарных рубок лесных насаждений;

любительская рыбалка в соответствии с Правилами рыболовства, установленными для Волжско-Камского рыбохозяйственного бассейна;

реконструкция и эксплуатация существующих объектов;

геологическое изучение углеводородного сырья, не приводящее к нарушению почвенного и растительного покрова, геологическое изучение, разведка и добыча подземных вод;

создание, эксплуатация и реконструкция объектов лесной и охотничьей инфраструктуры по согласованию с Министерством природных ресурсов, лесного хозяйства и экологии Пермского края;

создание, эксплуатация и реконструкция объектов рекреационной инфраструктуры по согласованию с правообладателями земельных участков;

посещение гражданами специально оборудованных туристических и экологических маршрутов;

проведение культурно-массовых, оздоровительных, просветительских мероприятий, скалолазание на геологических объектах по согласованию с Министерством природных ресурсов, лесного хозяйства и экологии Пермского края;

научно-исследовательская работа;

реинтродукция видов растительного мира, занесенных в Красную книгу Пермского края и Красную книгу Российской Федерации;

обустройство экологических троп, смотровых площадок, мест наблюдения за объектами животного и растительного мира, существующей дорожно-тропиночной сети, установка природоохранных знаков

Министерством природных ресурсов, лесного хозяйства и экологии Пермского края без формирования лесных участков;

заготовка пищевых лесных ресурсов и сбор лекарственных растений;

иная деятельность, не приводящая к необратимым изменениям природных, историко-культурных и геолого-минералогических объектов и природных комплексов.»;

6.6. в наименовании приложения слово «Приложение» заменить словами «Приложение 1»;

6.7. дополнить приложением 2 согласно приложению 9 к настоящим изменениям;

6.8. дополнить приложением 3 согласно приложению 10 к настоящим изменениям.

Приложение 1
к изменениям,
которые вносятся в приказ
Министерства природных ресурсов,
лесного хозяйства и экологии
Пермского края от 01 февраля 2017 г.
№ СЭД-30-01-02-130 «Об утверждении
положений об особо охраняемых
природных территориях
регионального значения Суксунского
городского округа Пермского края»

Приложение 2
к Положению о ландшафтном
памятнике природы «Конная Грива»

Графическое описание местоположения границ ландшафтного памятника
природы «Конная Грива»

| Реестровый (учетный) номер: | | 59:35-6.54 | |
|---------------------------------------|------------|------------|--|
| Система координат: МСК 59 | | | |
| Сведения о характерных точках границ: | | | |
| Обозначение характерных точек | Координаты | | Метод определения координат и средняя Квадратическая погрешность положения характерной точки (Mt), м |
| | X | Y | |
| 1.1.1 | 417779 | 2329880 | Геодезический |
| 1.1.2 | 417823 | 2329970 | Геодезический |
| 1.1.3 | 417903 | 2330100 | Геодезический |
| 1.1.4 | 417966 | 2330220 | Геодезический |
| 1.1.5 | 418008 | 2330370 | Геодезический |
| 1.1.6 | 418036 | 2330480 | Геодезический |
| 1.1.7 | 418048 | 2330570 | Геодезический |
| 1.1.8 | 418058 | 2330660 | Геодезический |
| 1.1.9 | 418045 | 2330730 | Геодезический |
| 1.1.10 | 418012 | 2330790 | Геодезический |
| 1.1.11 | 417974 | 2330820 | Геодезический |
| 1.1.12 | 417906 | 2330860 | Геодезический |
| 1.1.13 | 417824 | 2330880 | Геодезический |
| 1.1.14 | 417784 | 2330880 | Геодезический |
| 1.1.15 | 417683 | 2330870 | Геодезический |
| 1.1.16 | 417575 | 2330840 | Геодезический |
| 1.1.17 | 417472 | 2330800 | Геодезический |
| 1.1.18 | 417409 | 2330770 | Геодезический |
| 1.1.19 | 417323 | 2330700 | Геодезический |
| 1.1.20 | 417275 | 2330650 | Геодезический |

| | | | |
|--------|--------|---------|---------------|
| 1.1.21 | 417233 | 2330560 | Геодезический |
| 1.1.22 | 417184 | 2330450 | Геодезический |
| 1.1.23 | 417129 | 2330330 | Геодезический |
| 1.1.24 | 417091 | 2330200 | Геодезический |
| 1.1.25 | 417074 | 2330080 | Геодезический |
| 1.1.26 | 417060 | 2329960 | Геодезический |
| 1.1.27 | 417064 | 2329950 | Геодезический |
| 1.1.28 | 417134 | 2329920 | Геодезический |
| 1.1.29 | 417227 | 2329890 | Геодезический |
| 1.1.30 | 417317 | 2329900 | Геодезический |
| 1.1.31 | 417323 | 2329910 | Геодезический |
| 1.1.32 | 417335 | 2330060 | Геодезический |
| 1.1.33 | 417406 | 2330070 | Геодезический |
| 1.1.34 | 417449 | 2330070 | Геодезический |
| 1.1.35 | 417480 | 2330080 | Геодезический |
| 1.1.36 | 417500 | 2330070 | Геодезический |
| 1.1.37 | 417515 | 2330140 | Геодезический |
| 1.1.38 | 417537 | 2330200 | Геодезический |
| 1.1.39 | 417564 | 2330230 | Геодезический |
| 1.1.40 | 417579 | 2330250 | Геодезический |
| 1.1.41 | 417586 | 2330260 | Геодезический |
| 1.1.42 | 417616 | 2330280 | Геодезический |
| 1.1.43 | 417663 | 2330270 | Геодезический |
| 1.1.44 | 417696 | 2330270 | Геодезический |
| 1.1.45 | 417719 | 2330290 | Геодезический |
| 1.1.46 | 417730 | 2330300 | Геодезический |
| 1.1.47 | 417738 | 2330300 | Геодезический |
| 1.1.48 | 417741 | 2330350 | Геодезический |
| 1.1.49 | 417735 | 2330360 | Геодезический |
| 1.1.50 | 417723 | 2330360 | Геодезический |
| 1.1.51 | 417706 | 2330360 | Геодезический |
| 1.1.52 | 417690 | 2330370 | Геодезический |
| 1.1.53 | 417674 | 2330370 | Геодезический |
| 1.1.54 | 417657 | 2330360 | Геодезический |
| 1.1.55 | 417639 | 2330350 | Геодезический |
| 1.1.56 | 417621 | 2330370 | Геодезический |
| 1.1.57 | 417612 | 2330400 | Геодезический |
| 1.1.58 | 417612 | 2330430 | Геодезический |
| 1.1.59 | 417629 | 2330460 | Геодезический |

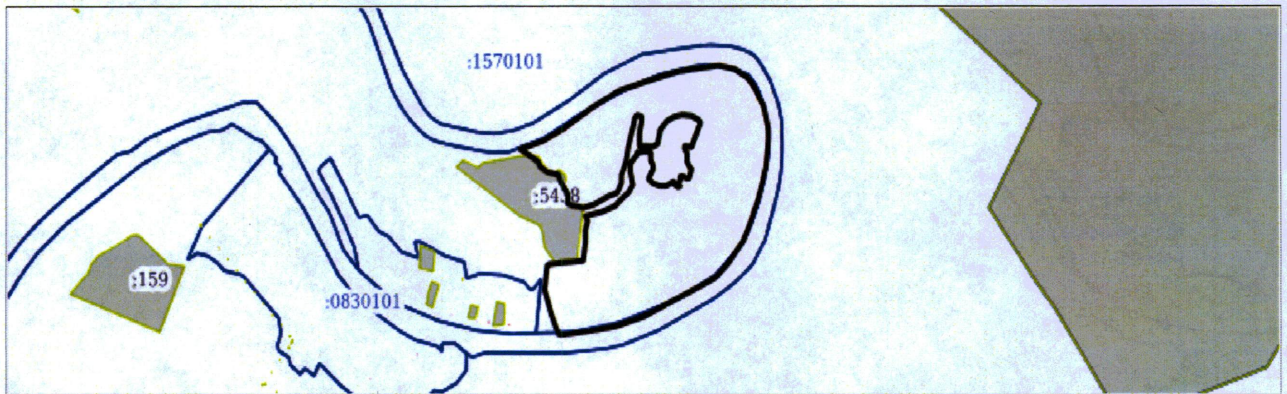
| | | | |
|--------|--------|---------|---------------|
| 1.1.60 | 417623 | 2330460 | Геодезический |
| 1.1.61 | 417613 | 2330470 | Геодезический |
| 1.1.62 | 417608 | 2330480 | Геодезический |
| 1.1.63 | 417611 | 2330490 | Геодезический |
| 1.1.64 | 417621 | 2330480 | Геодезический |
| 1.1.65 | 417632 | 2330490 | Геодезический |
| 1.1.66 | 417647 | 2330490 | Геодезический |
| 1.1.67 | 417649 | 2330500 | Геодезический |
| 1.1.68 | 417640 | 2330520 | Геодезический |
| 1.1.69 | 417642 | 2330530 | Геодезический |
| 1.1.70 | 417674 | 2330540 | Геодезический |
| 1.1.71 | 417686 | 2330530 | Геодезический |
| 1.1.72 | 417701 | 2330520 | Геодезический |
| 1.1.73 | 417734 | 2330520 | Геодезический |
| 1.1.74 | 417750 | 2330510 | Геодезический |
| 1.1.75 | 417761 | 2330510 | Геодезический |
| 1.1.76 | 417760 | 2330520 | Геодезический |
| 1.1.77 | 417758 | 2330540 | Геодезический |
| 1.1.78 | 417847 | 2330580 | Геодезический |
| 1.1.79 | 417858 | 2330570 | Геодезический |
| 1.1.80 | 417872 | 2330540 | Геодезический |
| 1.1.81 | 417876 | 2330500 | Геодезический |
| 1.1.82 | 417868 | 2330460 | Геодезический |
| 1.1.83 | 417852 | 2330430 | Геодезический |
| 1.1.84 | 417818 | 2330400 | Геодезический |
| 1.1.85 | 417808 | 2330400 | Геодезический |
| 1.1.86 | 417769 | 2330390 | Геодезический |
| 1.1.87 | 417759 | 2330370 | Геодезический |
| 1.1.88 | 417761 | 2330310 | Геодезический |
| 1.1.89 | 417806 | 2330310 | Геодезический |
| 1.1.90 | 417856 | 2330320 | Геодезический |
| 1.1.91 | 417869 | 2330320 | Геодезический |
| 1.1.92 | 417875 | 2330300 | Геодезический |
| 1.1.93 | 417867 | 2330290 | Геодезический |
| 1.1.94 | 417828 | 2330280 | Геодезический |
| 1.1.95 | 417757 | 2330260 | Геодезический |
| 1.1.96 | 417701 | 2330250 | Геодезический |
| 1.1.97 | 417653 | 2330230 | Геодезический |
| 1.1.98 | 417624 | 2330230 | Геодезический |

| | | | |
|---------|--------|---------|---------------|
| 1.1.99 | 417603 | 2330220 | Геодезический |
| 1.1.100 | 417586 | 2330210 | Геодезический |
| 1.1.101 | 417573 | 2330170 | Геодезический |
| 1.1.102 | 417544 | 2330110 | Геодезический |
| 1.1.103 | 417530 | 2330060 | Геодезический |
| 1.1.104 | 417535 | 2330040 | Геодезический |
| 1.1.105 | 417539 | 2330010 | Геодезический |
| 1.1.106 | 417547 | 2329990 | Геодезический |
| 1.1.107 | 417581 | 2329990 | Геодезический |
| 1.1.108 | 417628 | 2329960 | Геодезический |
| 1.1.109 | 417653 | 2329950 | Геодезический |
| 1.1.110 | 417664 | 2329900 | Геодезический |
| 1.1.111 | 417683 | 2329870 | Геодезический |
| 1.1.112 | 417701 | 2329860 | Геодезический |
| 1.1.113 | 417715 | 2329840 | Геодезический |
| 1.1.114 | 417750 | 2329780 | Геодезический |
| 1.1.115 | 417779 | 2329880 | Геодезический |

Приложение 2
к изменениям,
которые вносятся в приказ
Министерства природных ресурсов,
лесного хозяйства и экологии
Пермского края от 01 февраля 2017 г.
№ СЭД-30-01-02-130 «Об утверждении
положений об особо охраняемых
природных территориях
регионального значения Суксунского
городского округа Пермского края»

Приложение 3
к Положению о ландшафтном
памятнике природы «Конная Грива»

План (чертеж, схема) границ зоны с особыми условиями использования
территорий



Масштаб: 1: 20000».

Приложение 3
к изменениям,
которые вносятся в приказ
Министерства природных ресурсов,
лесного хозяйства и экологии
Пермского края от 01 февраля 2017 г.
№ СЭД-30-01-02-130 «Об утверждении
положений об особо охраняемых
природных территориях
регионального значения Суксунского
городского округа Пермского края»

Приложение 2
к Положению о ботаническом
памятнике природы «Лиственничная
роща»

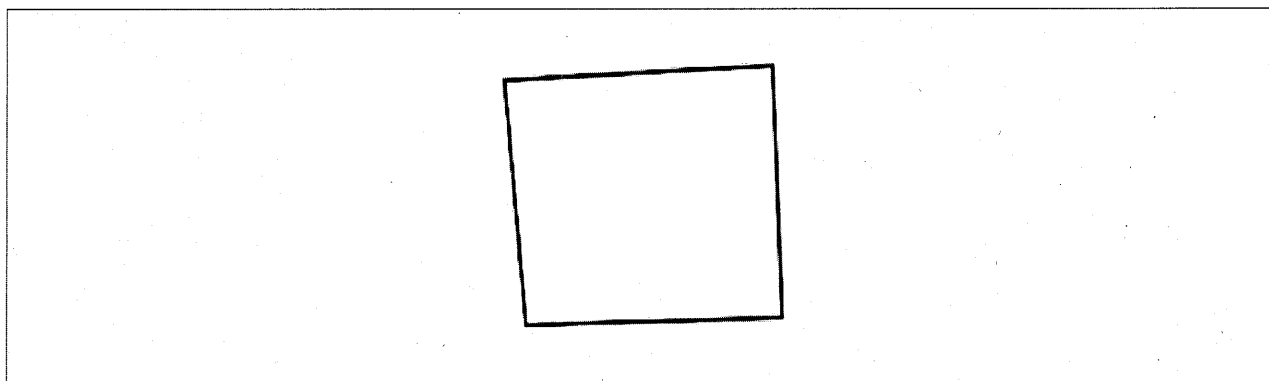
Графическое описание местоположения границ ботанического памятника
природы «Лиственничная роща»

| Реестровый (учетный) номер: | | 59:35-6.23 | |
|---------------------------------------|------------|------------|---|
| Система координат: МСК 59 | | | |
| Сведения о характерных точках границ: | | | |
| Обозначение характерных точек | Координаты | | Метод определения координат и средняя Квадратическая погрешность положения характерной точки (M _t), м |
| | X | Y | |
| 1.1.1 | 413381.45 | 2311792.1 | Геодезический |
| 1.1.2 | 413284.3 | 2311796.42 | Геодезический |
| 1.1.3 | 413281.42 | 2311682.72 | Геодезический |
| 1.1.4 | 413375.95 | 2311673.06 | Геодезический |
| 1.1.5 | 413381.45 | 2311792.1 | Геодезический |

Приложение 4
к изменениям,
которые вносятся в приказ
Министерства природных ресурсов,
лесного хозяйства и экологии
Пермского края от 01 февраля 2017 г.
№ СЭД-30-01-02-130 «Об утверждении
положений об особо охраняемых
природных территориях регионального
значения Суксунского городского
округа Пермского края»

Приложение 3
к Положению о ботаническом
памятнике природы «Лиственничная
роща»

План (чертеж, схема) границ зоны с особыми условиями использования
территорий



Масштаб: 1:2000».

Приложение 5
к изменениям,
которые вносятся в приказ
Министерства природных ресурсов,
лесного хозяйства и экологии
Пермского края от 01 февраля 2017 г.
№ СЭД-30-01-02-130 «Об утверждении
положений об особо охраняемых
природных территориях регионального
значения Суксунского городского
округа Пермского края»

Приложение 2
к Положению о ландшафтном
памятнике природы «Плакун»

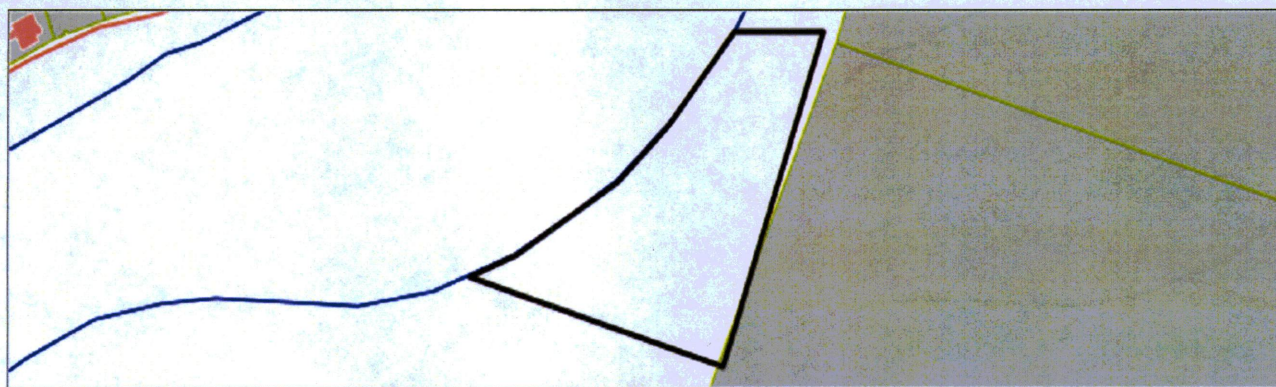
Графическое описание местоположения границ ландшафтного памятника
природы «Плакун»

| Реестровый (учетный) номер: | | 59:35-6.113 | |
|---------------------------------------|------------|-------------|---|
| Система координат: МСК 59 | | | |
| Сведения о характерных точках границ: | | | |
| Обозначение характерных точек | Координаты | | Метод определения координат и средняя Квадратическая погрешность положения характерной точки (M _t), м |
| | X | Y | |
| 1.1.1 | 426802.13 | 2305949.59 | Геодезический |
| 1.1.2 | 426802.11 | 2306008.39 | Геодезический |
| 1.1.3 | 426611.14 | 2305942.4 | Геодезический |
| 1.1.4 | 426662.41 | 2305773.89 | Геодезический |
| 1.1.5 | 426674.85 | 2305805.2 | Геодезический |
| 1.1.6 | 426716.17 | 2305871.84 | Геодезический |
| 1.1.7 | 426748.77 | 2305906.05 | Геодезический |
| 1.1.8 | 426802.13 | 2305949.59 | Геодезический |

Приложение 6
к изменениям,
которые вносятся в приказ
Министерства природных ресурсов,
лесного хозяйства и экологии
Пермского края от 01 февраля 2017 г.
№ СЭД-30-01-02-130 «Об
утверждении положений об особо
охраняемых природных территориях
регионального значения Суксунского
городского округа Пермского края»

Приложение 3
к Положению о ландшафтном
памятнике природы «Плакун»

План (чертеж, схема) границ зоны с особыми условиями использования
территорий



Масштаб: 1:3000».

Приложение 7
к изменениям,
которые вносятся в приказ
Министерства природных ресурсов,
лесного хозяйства и экологии
Пермского края от 01 февраля 2017 г.
№ СЭД-30-01-02-130 «Об утверждении
положений об особо охраняемых
природных территориях
регионального значения Суксунского
городского округа Пермского края»

Приложение 2
к Положению об историко-природном
комплексе «Суксунский бор»

Графическое описание местоположения границ историко-природного
комплекса «Суксунский бор»

| Реестровый (учетный) номер: | | 59:35-6.102 | |
|---------------------------------------|------------|-------------|--|
| Система координат: МСК 59 | | | |
| Сведения о характерных точках границ: | | | |
| Обозначение характерных точек | Координаты | | Метод определения координат и средняя Квадратическая погрешность положения характерной точки (Mt), м |
| | X | Y | |
| 1.1.1 | 421040.37 | 2300607.36 | Геодезический |
| 1.1.2 | 420797.3 | 2300907.09 | Геодезический |
| 1.1.3 | 420788.16 | 2301024.05 | Геодезический |
| 1.1.4 | 420746.12 | 2301051.46 | Геодезический |
| 1.1.5 | 420621.85 | 2301144.67 | Геодезический |
| 1.1.6 | 420554.23 | 2301186.71 | Геодезический |
| 1.1.7 | 420515.84 | 2301131.88 | Геодезический |
| 1.1.8 | 420486.6 | 2301098.98 | Геодезический |
| 1.1.9 | 420466.5 | 2301069.74 | Геодезический |
| 1.1.10 | 420453.71 | 2301058.77 | Геодезический |
| 1.1.11 | 420433.6 | 2301049.64 | Геодезический |
| 1.1.12 | 420397.05 | 2301051.46 | Геодезический |
| 1.1.13 | 420365.98 | 2301053.29 | Геодезический |
| 1.1.14 | 420338.57 | 2301056.95 | Геодезический |
| 1.1.15 | 420300.19 | 2301088.02 | Геодезический |
| 1.1.16 | 420302.02 | 2301128.23 | Геодезический |
| 1.1.17 | 420309.33 | 2301203.16 | Геодезический |
| 1.1.18 | 420322.12 | 2301254.33 | Геодезический |
| 1.1.19 | 420303.84 | 2301270.78 | Геодезический |
| 1.1.20 | 420281.91 | 2301287.23 | Геодезический |

| | | | |
|--------|-----------|------------|---------------|
| 1.1.21 | 420274.6 | 2301314.64 | Геодезический |
| 1.1.22 | 420238.05 | 2301318.29 | Геодезический |
| 1.1.23 | 420205.15 | 2301320.12 | Геодезический |
| 1.1.24 | 420132.05 | 2301320.12 | Геодезический |
| 1.1.25 | 420047.98 | 2301426.13 | Геодезический |
| 1.1.26 | 420139.36 | 2301778.85 | Геодезический |
| 1.1.27 | 420143.01 | 2301815.4 | Геодезический |
| 1.1.28 | 420128.39 | 2301884.85 | Геодезический |
| 1.1.29 | 420055.29 | 2301875.71 | Геодезический |
| 1.1.30 | 420037.01 | 2301855.61 | Геодезический |
| 1.1.31 | 419980.36 | 2301824.54 | Геодезический |
| 1.1.32 | 419936.49 | 2301828.2 | Геодезический |
| 1.1.33 | 419881.67 | 2301864.75 | Геодезический |
| 1.1.34 | 419784.8 | 2301934.2 | Геодезический |
| 1.1.35 | 419726.32 | 2301972.58 | Геодезический |
| 1.1.36 | 419662.35 | 2301978.06 | Геодезический |
| 1.1.37 | 419589.25 | 2302014.61 | Геодезический |
| 1.1.38 | 419517.97 | 2301979.89 | Геодезический |
| 1.1.39 | 419251.14 | 2302129.75 | Геодезический |
| 1.1.40 | 419108.59 | 2302052.99 | Геодезический |
| 1.1.41 | 418980.66 | 2301680.16 | Геодезический |
| 1.1.42 | 418933.14 | 2301705.75 | Геодезический |
| 1.1.43 | 418922.17 | 2301215.95 | Геодезический |
| 1.1.44 | 419079.35 | 2301168.43 | Геодезический |
| 1.1.45 | 419061.07 | 2299991.45 | Геодезический |
| 1.1.46 | 420424.47 | 2299863.52 | Геодезический |
| 1.1.47 | 420259.98 | 2300006.08 | Геодезический |
| 1.1.48 | 420418.98 | 2300623.81 | Геодезический |
| 1.1.49 | 421040.37 | 2300607.36 | Геодезический |

Приложение 8
к изменениям,
которые вносятся в приказ
Министерства природных ресурсов,
лесного хозяйства и экологии
Пермского края от 01 февраля 2017 г.
№ СЭД-30-01-02-130 «Об утверждении
положений об особо охраняемых
природных территориях
регионального значения Суксунского
городского округа Пермского края»

Приложение 3
к Положению об историко-природном
комплексе «Суксунский бор»

План (чертеж, схема) границ зоны с особыми условиями использования
территорий



Масштаб: 1:40000».

Приложение 9
к изменениям,
которые вносятся в приказ
Министерства природных ресурсов,
лесного хозяйства и экологии Пермского
края от 01 февраля 2017 г.
№ СЭД-30-01-02-130 «Об утверждении
положений об особо охраняемых
природных территориях
регионального значения Суксунского
городского округа Пермского края

Приложение 2
к Положению о геологическом
памятнике природы «Чекарда»

Графическое описание местоположения границ геологического памятника
природы «Чекарда»


| Реестровый (учетный) номер: | | 59:35-6.73 | |
|---------------------------------------|------------|------------|--|
| Система координат: МСК 59 | | | |
| Сведения о характерных точках границ: | | | |
| Обозначение характерных точек | Координаты | | Метод определения координат и средняя Квадратическая погрешность положения характерной точки (Mt), м |
| | X | Y | |
| 1.1.1 | 408834.89 | 2321411.26 | Геодезический |
| 1.1.2 | 408824.1 | 2321433.56 | Геодезический |
| 1.1.3 | 408814.74 | 2321445.8 | Геодезический |
| 1.1.4 | 408803.23 | 2321463.07 | Геодезический |
| 1.1.5 | 408793.16 | 2321486.82 | Геодезический |
| 1.1.6 | 408783.08 | 2321513.44 | Геодезический |
| 1.1.7 | 408778.76 | 2321535.03 | Геодезический |
| 1.1.8 | 408772.29 | 2321558.78 | Геодезический |
| 1.1.9 | 408757.89 | 2321596.92 | Геодезический |
| 1.1.10 | 408755.02 | 2321633.62 | Геодезический |
| 1.1.11 | 408750.7 | 2321673.2 | Геодезический |
| 1.1.12 | 408750.7 | 2321715.65 | Геодезический |
| 1.1.13 | 408747.82 | 2321772.5 | Геодезический |
| 1.1.14 | 408747.82 | 2321804.89 | Геодезический |
| 1.1.15 | 408737.74 | 2321814.24 | Геодезический |
| 1.1.16 | 408729.11 | 2321819.28 | Геодезический |
| 1.1.17 | 408728.39 | 2321826.48 | Геодезический |
| 1.1.18 | 408728.39 | 2321835.11 | Геодезический |
| 1.1.19 | 408728.39 | 2321842.31 | Геодезический |
| 1.1.20 | 408734.87 | 2321854.54 | Геодезический |

| | | | |
|--------|-----------|------------|---------------|
| 1.1.21 | 408740.62 | 2321862.46 | Геодезический |
| 1.1.22 | 408747.82 | 2321871.09 | Геодезический |
| 1.1.23 | 408740.62 | 2321882.61 | Геодезический |
| 1.1.24 | 408733.43 | 2321883.33 | Геодезический |
| 1.1.25 | 408722.63 | 2321883.33 | Геодезический |
| 1.1.26 | 408714.72 | 2321884.04 | Геодезический |
| 1.1.27 | 408704.64 | 2321889.08 | Геодезический |
| 1.1.28 | 408695.29 | 2321890.52 | Геодезический |
| 1.1.29 | 408690.25 | 2321890.52 | Геодезический |
| 1.1.30 | 408678.74 | 2321898.44 | Геодезический |
| 1.1.31 | 408678.02 | 2321903.48 | Геодезический |
| 1.1.32 | 408678.02 | 2321909.23 | Геодезический |
| 1.1.33 | 408682.33 | 2321913.55 | Геодезический |
| 1.1.34 | 408689.53 | 2321917.87 | Геодезический |
| 1.1.35 | 408693.13 | 2321922.9 | Геодезический |
| 1.1.36 | 408692.41 | 2321925.79 | Геодезический |
| 1.1.37 | 408684.49 | 2321934.42 | Геодезический |
| 1.1.38 | 408677.3 | 2321946.65 | Геодезический |
| 1.1.39 | 408676.58 | 2321955.29 | Геодезический |
| 1.1.40 | 408676.58 | 2321967.52 | Геодезический |
| 1.1.41 | 408681.61 | 2321973.28 | Геодезический |
| 1.1.42 | 408680.89 | 2321979.75 | Геодезический |
| 1.1.43 | 408668.66 | 2321984.79 | Геодезический |
| 1.1.44 | 408660.03 | 2321986.23 | Геодезический |
| 1.1.45 | 408652.83 | 2321981.19 | Геодезический |
| 1.1.46 | 408644.19 | 2321980.48 | Геодезический |
| 1.1.47 | 408637.72 | 2321980.48 | Геодезический |
| 1.1.48 | 408628.36 | 2321988.39 | Геодезический |
| 1.1.49 | 408633.4 | 2321393.98 | Геодезический |
| 1.1.50 | 408834.89 | 2321411.26 | Геодезический |

Приложение 10
к изменениям,
которые вносятся в приказ
Министерства природных ресурсов,
лесного хозяйства и экологии
Пермского края от 01 февраля 2017 г.
№ СЭД-30-01-02-130 «Об утверждении
положений об особо охраняемых
природных территориях
регионального значения Суксунского
городского округа Пермского края

Приложение 3
к Положению о геологическом
памятнике природы «Чекарда»

План (чертеж, схема) границ зоны с особыми условиями использования
территорий



Масштаб: 1:4000».