



**МИНИСТЕРСТВО ПРИРОДНЫХ РЕСУРСОВ,
ЛЕСНОГО ХОЗЯЙСТВА И ЭКОЛОГИИ
ПЕРМСКОГО КРАЯ**

П Р И К А З

07.12.2023

№30-01-02-1521

**О внесении изменений в приказ
Министерства природных ресурсов,
лесного хозяйства и экологии
Пермского края от 11 июля 2016 г.
№ СЭД-30-01-02-1255 «Об утверждении
положений об особо охраняемых
природных территориях регионального
значения Александровского
муниципального района»**

В целях приведения в соответствие с постановлением Правительства Пермского края от 28 марта 2008 г. № 64-п «Об особо охраняемых природных территориях регионального значения» приказываю:

ПРИКАЗЫВАЮ:

1. Утвердить прилагаемые изменения, которые вносятся в приказ Министерства природных ресурсов, лесного хозяйства и экологии Пермского края от 11 июля 2016 г. № СЭД-30-01-02-1255 «Об утверждении положений об особо охраняемых природных территориях регионального значения Александровского муниципального района» (в редакции приказа Министерства природных ресурсов, лесного хозяйства и экологии Пермского края от 18 марта 2019 г. № СЭД-30-01-02-306).

2. Организационно-аналитическому отделу управления правового и организационно-аналитического обеспечения Министерства природных ресурсов, лесного хозяйства и экологии Пермского края организовать размещение настоящего приказа на официальном сайте в информационно-телекоммуникационной сети «Интернет» (www.priroda.permkrai.ru), опубликование в Бюллетене законов Пермского края, правовых актов губернатора Пермского края, Правительства Пермского края, исполнительных органов государственной власти Пермского края, на «Официальном интернет-портале правовой информации» (www.pravo.gov.ru).

3. Настоящий приказ вступает в силу через 10 дней после дня его официального опубликования.

И.о. министра природных ресурсов,
лесного хозяйства и экологии
Пермского края



О.Н. Солонцов

УТВЕРЖДЕНЫ
приказом
Министерства природных
ресурсов, лесного хозяйства
и экологии Пермского края
от 07.12.2023 № 30-01-02-1521

**ИЗМЕНЕНИЯ,
которые вносятся в приказ Министерства природных ресурсов,
лесного хозяйства и экологии Пермского края от 11 июля 2016 г.
№ СЭД-30-01-02-1255 «Об утверждении положений об особо охраняемых
природных территориях регионального значения Александровского
муниципального района»**

1. В наименовании слова «муниципального района» заменить словами «муниципального округа».

2. В пункте 1 слова «муниципального района» заменить словами «муниципального округа».

3. В пункте 2 слова «правового, организационно-аналитического обеспечения и кадров» заменить словами «правового и организационно-аналитического обеспечения».

4. В Положении о ландшафтном памятнике природы «Анюша»:

4.1. в пункте 1.2 слова «Пермского края, за исключением биологических охотничьих заказников» исключить;

4.2. в пункте 1.6 слова «муниципального района» заменить словами «муниципального округа»;

4.3. в пункте 4.2 слова «, за исключением биологических охотничьих заказников» исключить;

4.4. пункт 4.3 изложить в следующей редакции:

«4.3. На территории памятника природы запрещено:

проведение сплошных рубок лесных насаждений, за исключением санитарно-оздоровительных мероприятий, в том числе рубок погибших и поврежденных насаждений, а также за исключением рубок, проводимых в целях, предусмотренных частями 5, 6 статьи 21 Лесного кодекса Российской Федерации;

проезд и стоянка автотранспортных средств граждан и юридических лиц вне дорог общего пользования, дорог, предусмотренных материалами лесоустройства, проектами освоения лесов, кроме случаев, связанных с проведением мероприятий по охране памятника природы, а также мероприятий по сохранению и восстановлению природных комплексов и их компонентов, расположенных в границах памятника природы, ликвидацией последствий аварий, стихийных бедствий и иных обстоятельств, носящих чрезвычайный характер;

геологическое изучение, разведка и добыча полезных ископаемых, кроме геологического изучения углеводородного сырья, не приводящего к нарушению почвенного и растительного покрова, геологического изучения, разведки и добычи подземных вод;

предоставление земельных участков для индивидуального жилищного строительства, садоводства и огородничества;

всякое строительство, за исключением объектов, связанных с обеспечением охраны памятника природы, а также реконструкции и эксплуатации существующих объектов;

промышленное рыболовство, промышленная заготовка лекарственных растений и недревесных лесных ресурсов;

мойка транспортных средств;

вывоз предметов, имеющих историко-культурную ценность;

размещение складов ядохимикатов, минеральных веществ, размещение отходов производства и потребления, размещение свалок отходов и мусора;

загрязнение почв, замусоривание территории;

взрывные работы, за исключением взрывных работ подземного характера, без выброса продуктов взрыва на поверхность при геологоразведочных работах;

выжигание растительности;

организация стоянок, установка палаток вне установленных мест;

нанесение надписей и знаков на валунах, обнажениях горных пород и историко-культурных объектах;

проведение культурно-массовых, оздоровительных, просветительских мероприятий, скалолазание на геологических объектах без согласования с Министерством природных ресурсов, лесного хозяйства и экологии Пермского края;

выпас и прогон скота;

иная деятельность, приводящая к необратимым изменениям природных, историко-культурных и геолого-минералогических объектов и природных комплексов;

нахождение физических лиц, не оформивших разрешение на посещение особо охраняемых природных территорий в соответствии с порядком взимания платы и оформления разрешения на посещение особо охраняемых природных территорий регионального значения физическими лицами, не проживающими в населенных пунктах, расположенных в границах особо охраняемых природных территорий регионального значения, в случае, если посещение такой территории осуществляется на основании разрешения»;

4.5. пункт 4.4 изложить в следующей редакции:

«4.4. На территории памятника природы разрешается:

проведение выборочных рубок лесных насаждений (при рубках спелых и перестойных лесных насаждений, при уходе за лесами, а также в целях, предусмотренных частями 5, 6 статьи 21 Лесного кодекса Российской Федерации), санитарных рубок лесных насаждений;

любительская рыбалка в соответствии с Правилами рыболовства, установленными для Волжско-Камского рыбохозяйственного бассейна;

реконструкция и эксплуатация существующих объектов;

геологическое изучение углеводородного сырья, не приводящее к нарушению почвенного и растительного покрова, геологическое изучение, разведка и добыча подземных вод;

создание, эксплуатация и реконструкция объектов лесной и охотничьей инфраструктуры по согласованию с Министерством природных ресурсов, лесного хозяйства и экологии Пермского края;

создание, эксплуатация и реконструкция объектов рекреационной инфраструктуры по согласованию с правообладателями земельных участков;

посещение гражданами специально оборудованных туристических и экологических маршрутов;

проведение культурно-массовых, оздоровительных, просветительских мероприятий, скалолазание на геологических объектах по согласованию с Министерством природных ресурсов, лесного хозяйства и экологии Пермского края;

научно-исследовательская работа;

реинтродукция видов растительного мира, занесенных в Красную книгу Пермского края и Красную книгу Российской Федерации;

обустройство экологических троп, смотровых площадок, мест наблюдения за объектами животного и растительного мира, существующей дорожно-тропиночной сети, установка природоохранных знаков Министерством природных ресурсов, лесного хозяйства и экологии Пермского края без формирования лесных участков;

заготовка пищевых лесных ресурсов и сбор лекарственных растений;

иная деятельность, не приводящая к необратимым изменениям природных, историко-культурных и геолого-минералогических объектов и природных комплексов»;

4.6. в наименовании приложения слово «Приложение» заменить словами «Приложение 1»;

4.7. дополнить приложением 2 согласно приложению 1 к настоящим изменениям;

4.8. дополнить приложением 3 согласно приложению 2 к настоящим изменениям.

5. В Положении об охраняемом ландшафте «Верхнейвинский»:

5.1. в пункте 1.2 слова «Пермского края, за исключением биологических охотничьих заказников» исключить;

5.2. в пункте 1.6 слова «муниципального района» заменить словами «муниципального округа»;

5.3. пункт 4.2 изложить в следующей редакции:

«4.2. Режим особой охраны установлен постановлением Правительства Пермского края от 28 марта 2008 г. № 64-п «Об особо охраняемых природных территориях регионального значения»»;

5.4. пункт 4.3 изложить в следующей редакции:

«4.3. На территории охраняемого ландшафта (вне выделенных функциональных зон) запрещено:

проведение сплошных рубок лесных насаждений, за исключением санитарно-оздоровительных мероприятий, в том числе рубок погибших и поврежденных насаждений, а также за исключением рубок, проводимых в целях, предусмотренных частями 5, 6 статьи 21 Лесного кодекса Российской Федерации;

проезд и стоянка автотранспортных средств граждан и юридических лиц вне дорог общего пользования, дорог, предусмотренных материалами лесоустройства, проектами освоения лесов, кроме случаев, связанных с проведением мероприятий по охране охраняемого ландшафта, а также мероприятий по сохранению и восстановлению природных комплексов и их компонентов, расположенных в границах охраняемого ландшафта, ликвидацией последствий аварий, стихийных бедствий и иных обстоятельств, носящих чрезвычайный характер;

геологическое изучение, разведка и добыча полезных ископаемых, за исключением углеводородного сырья и подземных вод;

промышленное рыболовство, промышленная заготовка лекарственных растений и недревесных лесных ресурсов;

мойка транспортных средств;

вывоз предметов, имеющих историко-культурную ценность;

размещение складов ядохимикатов, минеральных веществ, размещение отходов производства и потребления, размещение свалок отходов и мусора;

загрязнение почв, замусоривание территории;

взрывные работы, за исключением взрывных работ подземного характера, без выброса продуктов взрыва на поверхность при геологоразведочных работах;

выжигание растительности;

организация стоянок, установка палаток вне установленных мест;

нанесение надписей и знаков на валунах, обнажениях горных пород и историко-культурных объектах;

проведение культурно-массовых, оздоровительных, просветительских мероприятий, скалолазание на геологических объектах без согласования с Министерством природных ресурсов, лесного хозяйства и экологии Пермского края;

иная деятельность, приводящая к необратимым изменениям природных, историко-культурных и геолого-минералогических объектов и природных комплексов;

нахождение физических лиц, не оформивших разрешение на посещение особо охраняемых природных территорий в соответствии с порядком взимания платы и оформления разрешения на посещение особо охраняемых природных территорий регионального значения физическими лицами, не проживающими в населенных пунктах, расположенных в границах особо охраняемых природных территорий регионального значения, в случае, если посещение такой территории осуществляется на основании разрешения»;

5.5. пункт 4.4 изложить в следующей редакции:

«4.4. На территории охраняемого ландшафта (вне выделенных функциональных зон) разрешается:

проведение выборочных рубок лесных насаждений (при рубках спелых и перестойных лесных насаждений, при уходе за лесами, а также в целях, предусмотренных частями 5, 6 статьи 21 Лесного кодекса Российской Федерации), санитарных рубок лесных насаждений;

любительская рыбалка в соответствии с Правилами рыболовства, установленными для Волжско-Камского рыбохозяйственного бассейна;

создание, эксплуатация и реконструкция объектов лесной и охотничьей инфраструктуры по согласованию с Министерством природных ресурсов, лесного хозяйства и экологии Пермского края;

создание, эксплуатация и реконструкция объектов рекреационной инфраструктуры по согласованию с правообладателями земельных участков;

геологическое изучение, разведка и добыча углеводородного сырья при соблюдении следующих условий:

под работы отводятся земли, обоснованные проектной документацией, утвержденной в установленном порядке, но не более 5% от территории охраняемого ландшафта;

размещение объектов производится с учетом водоохраных зон водоемов и водотоков;

объекты оборудуются системой ливневой канализации, производится обваловка их территории с целью исключения попадания загрязнителей на окружающую территорию;

перемещение транспорта ограничено утвержденной схемой передвижения;

трубопроводы, линии электропередач и другие коммуникации прокладываются в соответствии с проектной документацией, утвержденной в установленном порядке;

строительство и эксплуатация объектов осуществляются только с применением технологий, исключающих загрязнение пресных поверхностных и подземных вод;

при обустройстве месторождений реализуется система мероприятий по сохранению гидрогеологического режима постоянных и временных водотоков;

для контроля за состоянием основных компонентов природной среды (атмосферы, гидросферы, растительного и почвенного покрова и животного мира) в течение всего периода эксплуатации месторождения осуществляется комплексный экологический мониторинг;

для эксплуатации объектов возможно осуществление геологического изучения, разведки и добычи подземных вод;

посещение гражданами специально оборудованных туристических и экологических маршрутов;

проведение культурно-массовых, оздоровительных, просветительских мероприятий, скалолазание на геологических объектах по согласованию с Министерством природных ресурсов, лесного хозяйства и экологии Пермского края;

научно-исследовательская работа;

реинтродукция видов растительного мира, занесенных в Красную книгу Пермского края и Красную книгу Российской Федерации;

обустройство экологических троп, смотровых площадок, мест наблюдения за объектами животного и растительного мира, существующей дорожно-тропиночной сети, установка природоохраных знаков Министерством природных

ресурсов, лесного хозяйства и экологии Пермского края без формирования лесных участков;

заготовка пищевых лесных ресурсов и сбор лекарственных растений;
иная деятельность, не приводящая к необратимым изменениям природных, историко-культурных и геолого-минералогических объектов и природных комплексов»;

5.6. пункт 4.5 изложить в следующей редакции:

«4.5. На территории рекреационной зоны охраняемого ландшафта запрещено:

проведение сплошных рубок лесных насаждений, за исключением санитарно-оздоровительных мероприятий, в том числе рубок погибших и поврежденных насаждений, а также за исключением рубок, проводимых в целях, предусмотренных частями 5, 6 статьи 21 Лесного кодекса Российской Федерации;

проезд и стоянка автотранспортных средств граждан и юридических лиц вне дорог общего пользования, дорог, предусмотренных материалами лесоустройства, проектами освоения лесов, кроме случаев, связанных с проведением мероприятий по охране охраняемого ландшафта, а также мероприятий по сохранению и восстановлению природных комплексов и их компонентов, расположенных в границах охраняемого ландшафта, ликвидацией последствий аварий, стихийных бедствий и иных обстоятельств, носящих чрезвычайный характер;

геологическое изучение, разведка и добыча полезных ископаемых, кроме геологического изучения углеводородного сырья, не приводящего к нарушению почвенного и растительного покрова, геологического изучения, разведки и добычи подземных вод;

предоставление земельных участков для индивидуального жилищного строительства, садоводства и огородничества;

всякое строительство, за исключением строительства, реконструкции и эксплуатации линейных объектов, объектов, связанных с обеспечением охраны охраняемого ландшафта, а также реконструкции и эксплуатации существующих объектов;

промышленное рыболовство, промышленная заготовка лекарственных растений и недревесных лесных ресурсов;

мойка транспортных средств;

вывоз предметов, имеющих историко-культурную ценность;

размещение складов ядохимикатов, минеральных веществ, размещение отходов производства и потребления, размещение свалок отходов и мусора;

загрязнение почв, замусоривание территории;

взрывные работы, за исключением взрывных работ подземного характера, без выброса продуктов взрыва на поверхность при геологоразведочных работах;

выжигание растительности;

организация стоянок, установка палаток вне установленных мест;

нанесение надписей и знаков на валунах, обнажениях горных пород и историко-культурных объектах;

проведение культурно-массовых, оздоровительных, просветительских мероприятий, скалолазание на геологических объектах без согласования с Министерством природных ресурсов, лесного хозяйства и экологии Пермского края;

иная деятельность, приводящая к необратимым изменениям природных, историко-культурных и геолого-минералогических объектов и природных комплексов;

нахождение физических лиц, не оформивших разрешение на посещение особо охраняемых природных территорий в соответствии с порядком взимания платы и оформления разрешения на посещение особо охраняемых природных территорий регионального значения физическими лицами, не проживающими в населенных пунктах, расположенных в границах особо охраняемых природных территорий регионального значения, в случае, если посещение такой территории осуществляется на основании разрешения»;

5.7. пункт 4.6 изложить в следующей редакции:

«4.6. На территории рекреационной зоны охраняемого ландшафта разрешается:

проведение выборочных рубок лесных насаждений (при рубках спелых и перестойных лесных насаждений, при уходе за лесами, а также в целях, предусмотренных частями 5, 6 статьи 21 Лесного кодекса Российской Федерации), санитарных рубок лесных насаждений;

любительская рыбалка в соответствии с Правилами рыболовства, установленными для Волжско-Камского рыбохозяйственного бассейна;

реконструкция и эксплуатация существующих объектов, строительство линейных объектов;

создание, эксплуатация и реконструкция объектов лесной и охотничьей инфраструктуры по согласованию с Министерством природных ресурсов, лесного хозяйства и экологии Пермского края;

создание, эксплуатация и реконструкция объектов рекреационной инфраструктуры по согласованию с правообладателями земельных участков;

геологическое изучение углеводородного сырья, не приводящее к нарушению почвенного и растительного покрова, геологическое изучение, разведка и добыча подземных вод;

посещение гражданами специально оборудованных туристических и экологических маршрутов;

проведение культурно-массовых, оздоровительных, просветительских мероприятий, скалолазание на геологических объектах по согласованию с Министерством природных ресурсов, лесного хозяйства и экологии Пермского края;

научно-исследовательская работа;

реинтродукция видов растительного мира, занесенных в Красную книгу Пермского края и Красную книгу Российской Федерации;

обустройство экологических троп, смотровых площадок, мест наблюдения за объектами животного и растительного мира, существующей дорожно-тропиночной сети, установка природоохранных знаков Министерством природных

ресурсов, лесного хозяйства и экологии Пермского края без формирования лесных участков;

заготовка пищевых лесных ресурсов и сбор лекарственных растений;
иная деятельность, не приводящая к необратимым изменениям природных, историко-культурных и геолого-минералогических объектов и природных комплексов»;

5.8. пункт 4.7 изложить в следующей редакции:

«4.7. На территории зоны особой природной ценности охраняемого ландшафта запрещено:

проведение сплошных рубок лесных насаждений, за исключением санитарно-оздоровительных мероприятий, в том числе рубок погибших и поврежденных насаждений, а также за исключением рубок, проводимых в целях, предусмотренных частями 5, 6 статьи 21 Лесного кодекса Российской Федерации;

проезд и стоянка автотранспортных средств граждан и юридических лиц вне дорог общего пользования, дорог, предусмотренных материалами лесоустройства, проектами освоения лесов, кроме случаев, связанных с проведением мероприятий по охране охраняемого ландшафта, а также мероприятий по сохранению и восстановлению природных комплексов и их компонентов, расположенных в границах охраняемого ландшафта, ликвидацией последствий аварий, стихийных бедствий и иных обстоятельств, носящих чрезвычайный характер;

геологическое изучение, разведка и добыча полезных ископаемых, кроме геологического изучения углеводородного сырья, не приводящего к нарушению почвенного и растительного покрова, геологического изучения, разведки и добычи подземных вод;

предоставление земельных участков для индивидуального жилищного строительства, садоводства и огородничества;

всякое строительство, за исключением строительства, реконструкции и эксплуатации линейных объектов, объектов, связанных с обеспечением охраны охраняемого ландшафта, а также реконструкции и эксплуатации существующих объектов;

промышленное рыболовство, промышленная заготовка лекарственных растений и недревесных лесных ресурсов;

мойка транспортных средств;

вывоз предметов, имеющих историко-культурную ценность;

размещение складов ядохимикатов, минеральных веществ, размещение отходов производства и потребления, размещение свалок отходов и мусора;

загрязнение почв, замусоривание территории;

взрывные работы, за исключением взрывных работ подземного характера, без выброса продуктов взрыва на поверхность при геологоразведочных работах;

выжигание растительности;

организация стоянок, установка палаток вне установленных мест;

нанесение надписей и знаков на валунах, обнажениях горных пород и историко-культурных объектах;

проведение культурно-массовых, оздоровительных, просветительских мероприятий, скалолазание на геологических объектах;

выпас и прогон скота;

иная деятельность, приводящая к необратимым изменениям природных, историко-культурных и геолого-минералогических объектов и природных комплексов;

нахождение физических лиц, не оформивших разрешение на посещение особо охраняемых природных территорий в соответствии с порядком взимания платы и оформления разрешения на посещение особо охраняемых природных территорий регионального значения физическими лицами, не проживающими в населенных пунктах, расположенных в границах особо охраняемых природных территорий регионального значения, в случае, если посещение такой территории осуществляется на основании разрешения»;

5.9. пункт 4.8 изложить в следующей редакции:

«4.8. На территории зоны особой природной ценности охраняемого ландшафта разрешается:

проведение выборочных рубок лесных насаждений (при рубках спелых и перестойных лесных насаждений, при уходе за лесами, а также в целях, предусмотренных частями 5, 6 статьи 21 Лесного кодекса Российской Федерации), санитарных рубок лесных насаждений;

любительская рыбалка в соответствии с Правилами рыболовства, установленными для Волжско-Камского рыбохозяйственного бассейна;

реконструкция и эксплуатация существующих объектов, строительство линейных объектов;

создание, эксплуатация и реконструкция объектов лесной и охотничьей инфраструктуры по согласованию с правообладателями земельных участков;

геологическое изучение углеводородного сырья, не приводящее к нарушению почвенного и растительного покрова, геологическое изучение, разведка и добыча подземных вод;

научно-исследовательская работа;

реинтродукция видов растительного мира, занесенных в Красную книгу Пермского края и Красную книгу Российской Федерации;

обустройство экологических троп, смотровых площадок, мест наблюдения за объектами животного и растительного мира, существующей дорожно-тропиночной сети, установка природоохранных знаков Министерством природных ресурсов, лесного хозяйства и экологии Пермского края без формирования лесных участков;

посещение гражданами специально оборудованных туристических и экологических маршрутов;

заготовка пищевых лесных ресурсов и сбор лекарственных растений;

иная деятельность, не приводящая к необратимым изменениям природных, историко-культурных и геолого-минералогических объектов и природных комплексов»;

5.10. в наименовании приложения слово «Приложение» заменить словами «Приложение 1»;

5.11. дополнить приложением 2 согласно приложению 3 к настоящим изменениям;

5.12. дополнить приложением 3 согласно приложению 4 к настоящим изменениям.

6. В Положении об охраняемом ландшафте «Жуклинское болото»:

6.1. в пункте 1.2 слова «Пермского края, за исключением биологических охотничьих заказников» исключить;

6.2. в пункте 1.6 слова «муниципальном районе» заменить словами «муниципальном округе»;

6.3. в пункте 4.2 слова «Пермского края, за исключением биологических охотничьих заказников» заменить словами «регионального значения»;

6.4. пункт 4.3 изложить в следующей редакции:

«4.3. На территории охраняемого ландшафта запрещено:

проведение сплошных рубок лесных насаждений, за исключением санитарно-оздоровительных мероприятий, в том числе рубок погибших и поврежденных насаждений, а также за исключением рубок, проводимых в целях, предусмотренных частями 5, 6 статьи 21 Лесного кодекса Российской Федерации;

проезд и стоянка автотранспортных средств граждан и юридических лиц вне дорог общего пользования, дорог, предусмотренных материалами лесоустройства, проектами освоения лесов, кроме случаев, связанных с проведением мероприятий по охране охраняемого ландшафта, а также мероприятий по сохранению и восстановлению природных комплексов и их компонентов, расположенных в границах охраняемого ландшафта, ликвидацией последствий аварий, стихийных бедствий и иных обстоятельств, носящих чрезвычайный характер;

геологическое изучение, разведка и добыча полезных ископаемых, за исключением углеводородного сырья и подземных вод;

промышленное рыболовство, промышленная заготовка лекарственных растений и недревесных лесных ресурсов;

мойка транспортных средств;

вывоз предметов, имеющих историко-культурную ценность;

размещение складов ядохимикатов, минеральных веществ, размещение отходов производства и потребления, размещение свалок отходов и мусора;

загрязнение почв, замусоривание территории;

взрывные работы, за исключением взрывных работ подземного характера, без выброса продуктов взрыва на поверхность при геологоразведочных работах;

выжигание растительности;

организация стоянок, установка палаток вне установленных мест;

нанесение надписей и знаков на валунах, обнажениях горных пород и историко-культурных объектах;

проведение культурно-массовых, оздоровительных, просветительских мероприятий, скалолазание на геологических объектах без согласования с Министерством природных ресурсов, лесного хозяйства и экологии Пермского края;

иная деятельность, приводящая к необратимым изменениям природных, историко-культурных и геолого-минералогических объектов и природных комплексов;

нахождение физических лиц, не оформивших разрешение на посещение особо охраняемых природных территорий в соответствии с порядком взимания платы и оформления разрешения на посещение особо охраняемых природных территорий регионального значения физическими лицами, не проживающими в населенных пунктах, расположенных в границах особо охраняемых природных территорий регионального значения, в случае, если посещение такой территории осуществляется на основании разрешения»;

6.5. пункт 4.4 изложить в следующей редакции:

«4.4. На территории охраняемого ландшафта разрешается:

проведение выборочных рубок лесных насаждений (при рубках спелых и перестойных лесных насаждений, при уходе за лесами, а также в целях, предусмотренных частями 5, 6 статьи 21 Лесного кодекса Российской Федерации), санитарных рубок лесных насаждений;

любительская рыбалка в соответствии с Правилами рыболовства, установленными для Волжско-Камского рыбохозяйственного бассейна;

создание, эксплуатация и реконструкция объектов лесной и охотничьей инфраструктуры по согласованию с Министерством природных ресурсов, лесного хозяйства и экологии Пермского края;

создание, эксплуатация и реконструкция объектов рекреационной инфраструктуры по согласованию с правообладателями земельных участков;

геологическое изучение, разведка и добыча углеводородного сырья при соблюдении следующих условий:

под работы отводятся земли, обоснованные проектной документацией, утвержденной в установленном порядке, но не более 5% от территории охраняемого ландшафта;

размещение объектов производится с учетом водоохраных зон водоемов и водотоков;

объекты оборудуются системой ливневой канализации, производится обваловка их территории с целью исключения попадания загрязнителей на окружающую территорию;

перемещение транспорта ограничено утвержденной схемой передвижения;

трубопроводы, линии электропередач и другие коммуникации прокладываются в соответствии с проектной документацией, утвержденной в установленном порядке;

строительство и эксплуатация объектов осуществляются только с применением технологий, исключающих загрязнение пресных поверхностных и подземных вод;

при обустройстве месторождений реализуется система мероприятий по сохранению гидрогеологического режима постоянных и временных водотоков;

для контроля за состоянием основных компонентов природной среды (атмосферы, гидросферы, растительного и почвенного покрова и животного мира)

в течение всего периода эксплуатации месторождения осуществляется комплексный экологический мониторинг;

для эксплуатации объектов возможно осуществление геологического изучения, разведки и добычи подземных вод;

посещение гражданами специально оборудованных туристических и экологических маршрутов;

проведение культурно-массовых, оздоровительных, просветительских мероприятий, скалолазание на геологических объектах по согласованию с Министерством природных ресурсов, лесного хозяйства и экологии Пермского края;

научно-исследовательская работа;

реинтродукция видов растительного мира, занесенных в Красную книгу Пермского края и Красную книгу Российской Федерации;

обустройство экологических троп, смотровых площадок, мест наблюдения за объектами животного и растительного мира, существующей дорожно-тропиночной сети, установка природоохранных знаков Министерством природных ресурсов, лесного хозяйства и экологии Пермского края без формирования лесных участков;

заготовка пищевых лесных ресурсов и сбор лекарственных растений;

иная деятельность, не приводящая к необратимым изменениям природных, историко-культурных и геолого-минералогических объектов и природных комплексов»;

6.6. в наименование приложения слово «Приложение» заменить словами «Приложение 1»;

6.7. дополнить приложением 2 согласно приложению 5 к настоящим изменениям;

6.8. дополнить приложением 3 согласно приложению 6 к настоящим изменениям.

7. В Положении об охраняемом ландшафте «Итковское болото»:

7.1. в пункте 1.2 слова «Пермского края, за исключением биологических охотничьих заказников» исключить;

7.2. в пункте 1.6 слова «муниципальном районе» заменить словами «муниципальном округе»;

7.3. в пункте 4.2 слова «Пермского края, за исключением биологических охотничьих заказников» заменить словами «регионального значения»;

7.4. пункт 4.3 изложить в следующей редакции:

«4.3. На территории охраняемого ландшафта запрещено:

проведение сплошных рубок лесных насаждений, за исключением санитарно-оздоровительных мероприятий, в том числе рубок погибших и поврежденных насаждений, а также за исключением рубок, проводимых в целях, предусмотренных частями 5, 6 статьи 21 Лесного кодекса Российской Федерации;

проезд и стоянка автотранспортных средств граждан и юридических лиц вне дорог общего пользования, дорог, предусмотренных материалами лесоустройства, проектами освоения лесов, кроме случаев, связанных с проведением мероприятий по охране охраняемого ландшафта,

а также мероприятий по сохранению и восстановлению природных комплексов и их компонентов, расположенных в границах охраняемого ландшафта, ликвидацией последствий аварий, стихийных бедствий и иных обстоятельств, носящих чрезвычайный характер;

геологическое изучение, разведка и добыча полезных ископаемых, за исключением углеводородного сырья и подземных вод;

промышленное рыболовство, промышленная заготовка лекарственных растений и недревесных лесных ресурсов;

мойка транспортных средств;

вывоз предметов, имеющих историко-культурную ценность;

размещение складов ядохимикатов, минеральных веществ, размещение отходов производства и потребления, размещение свалок отходов и мусора;

загрязнение почв, замусоривание территории;

взрывные работы, за исключением взрывных работ подземного характера, без выброса продуктов взрыва на поверхность при геологоразведочных работах;

выжигание растительности;

организация стоянок, установка палаток вне установленных мест;

нанесение надписей и знаков на валунах, обнажениях горных пород и историко-культурных объектах;

проведение культурно-массовых, оздоровительных, просветительских мероприятий, скалолазание на геологических объектах без согласования с Министерством природных ресурсов, лесного хозяйства и экологии Пермского края;

иная деятельность, приводящая к необратимым изменениям природных, историко-культурных и геолого-минералогических объектов и природных комплексов;

нахождение физических лиц, не оформивших разрешение на посещение особо охраняемых природных территорий в соответствии с порядком взимания платы и оформления разрешения на посещение особо охраняемых природных территорий регионального значения физическими лицами, не проживающими в населенных пунктах, расположенных в границах особо охраняемых природных территорий регионального значения, в случае, если посещение такой территории осуществляется на основании разрешения»;

7.5. пункт 4.4 изложить в следующей редакции:

«4.4. На территории охраняемого ландшафта разрешается:

проведение выборочных рубок лесных насаждений (при рубках спелых и перестойных лесных насаждений, при уходе за лесами, а также в целях, предусмотренных частями 5, 6 статьи 21 Лесного кодекса Российской Федерации), санитарных рубок лесных насаждений;

любительская рыбалка в соответствии с Правилами рыболовства, установленными для Волжско-Камского рыбохозяйственного бассейна;

создание, эксплуатация и реконструкция объектов лесной и охотничьей инфраструктуры по согласованию с Министерством природных ресурсов, лесного хозяйства и экологии Пермского края;

создание, эксплуатация и реконструкция объектов рекреационной инфраструктуры по согласованию с правообладателями земельных участков;

геологическое изучение, разведка и добыча углеводородного сырья при соблюдении следующих условий:

под работы отводятся земли, обоснованные проектной документацией, утвержденной в установленном порядке, но не более 5% от территории охраняемого ландшафта;

размещение объектов производится с учетом водоохраных зон водоемов и водотоков;

объекты оборудуются системой ливневой канализации, производится обваловка их территории с целью исключения попадания загрязнителей на окружающую территорию;

перемещение транспорта ограничено утвержденной схемой передвижения; трубопроводы, линии электропередач и другие коммуникации прокладываются в соответствии с проектной документацией, утвержденной в установленном порядке;

строительство и эксплуатация объектов осуществляются только с применением технологий, исключающих загрязнение пресных поверхностных и подземных вод;

при обустройстве месторождений реализуется система мероприятий по сохранению гидрогеологического режима постоянных и временных водотоков;

для контроля за состоянием основных компонентов природной среды (атмосферы, гидросферы, растительного и почвенного покрова и животного мира) в течение всего периода эксплуатации месторождения осуществляется комплексный экологический мониторинг;

для эксплуатации объектов возможно осуществление геологического изучения, разведки и добычи подземных вод;

посещение гражданами специально оборудованных туристических и экологических маршрутов;

проведение культурно-массовых, оздоровительных, просветительских мероприятий, скалолазание на геологических объектах по согласованию с Министерством природных ресурсов, лесного хозяйства и экологии Пермского края;

научно-исследовательская работа;

реинтродукция видов растительного мира, занесенных в Красную книгу Пермского края и Красную книгу Российской Федерации;

обустройство экологических троп, смотровых площадок, мест наблюдения за объектами животного и растительного мира, существующей дорожно-тропиночной сети, установка природоохранных знаков Министерством природных ресурсов, лесного хозяйства и экологии Пермского края без формирования лесных участков;

заготовка пищевых лесных ресурсов и сбор лекарственных растений;

иная деятельность, не приводящая к необратимым изменениям природных, историко-культурных и геолого-минералогических объектов и природных комплексов»;

7.6. в наименовании приложения слово «Приложение» заменить словами «Приложение 1»;

7.7. дополнить приложением 2 согласно приложению 7 к настоящим изменениям;

7.8. дополнить приложением 3 согласно приложению 8 к настоящим изменениям.

8. В Положении о ландшафтном памятнике природы «Махневские пещеры»:

8.1. в пункте 1.2 слова «Пермского края, за исключением биологических охотничьих заказников» исключить;

8.2. в пункте 1.6 слова «муниципального района» заменить словами «муниципального округа»;

8.3. в пункте 4.2 слова «, за исключением биологических охотничьих заказников» исключить;

8.4. пункт 4.3 изложить в следующей редакции:

«4.3. На территории памятника природы запрещено:

проведение сплошных рубок лесных насаждений, за исключением санитарно-оздоровительных мероприятий, в том числе рубок погибших и поврежденных насаждений, а также за исключением рубок, проводимых в целях, предусмотренных частями 5, 6 статьи 21 Лесного кодекса Российской Федерации;

проезд и стоянка автотранспортных средств граждан и юридических лиц вне дорог общего пользования, дорог, предусмотренных материалами лесоустройства, проектами освоения лесов, кроме случаев, связанных с проведением мероприятий по охране памятника природы, а также мероприятий по сохранению и восстановлению природных комплексов и их компонентов, расположенных в границах памятника природы, ликвидацией последствий аварий, стихийных бедствий и иных обстоятельств, носящих чрезвычайный характер;

геологическое изучение, разведка и добыча полезных ископаемых, кроме геологического изучения углеводородного сырья, не приводящего к нарушению почвенного и растительного покрова, геологического изучения, разведки и добычи подземных вод;

предоставление земельных участков для индивидуального жилищного строительства, садоводства и огородничества;

всякое строительство, за исключением объектов, связанных с обеспечением охраны памятника природы, а также реконструкции и эксплуатации существующих объектов;

промышленное рыболовство, промышленная заготовка лекарственных растений и недревесных лесных ресурсов;

мойка транспортных средств;

вывоз предметов, имеющих историко-культурную ценность;

размещение складов ядохимикатов, минеральных веществ, размещение отходов производства и потребления, размещение свалок отходов и мусора;

загрязнение почв, замусоривание территории;

взрывные работы, за исключением взрывных работ подземного характера, без выброса продуктов взрыва на поверхность при геологоразведочных работах;

выжигание растительности;

организация стоянок, установка палаток вне установленных мест;
нанесение надписей и знаков на валунах, обнажениях горных пород и историко-культурных объектах;

проведение культурно-массовых, оздоровительных, просветительских мероприятий, скалолазание на геологических объектах без согласования с Министерством природных ресурсов, лесного хозяйства и экологии Пермского края;

выпас и прогон скота;

иная деятельность, приводящая к необратимым изменениям природных, историко-культурных и геолого-минералогических объектов и природных комплексов;

нахождение физических лиц, не оформивших разрешение на посещение особо охраняемых природных территорий в соответствии с порядком взимания платы и оформления разрешения на посещение особо охраняемых природных территорий регионального значения физическими лицами, не проживающими в населенных пунктах, расположенных в границах особо охраняемых природных территорий регионального значения, в случае, если посещение такой территории осуществляется на основании разрешения»;

8.5. пункт 4.4 изложить в следующей редакции:

«4.4. На территории памятника природы разрешается:

проведение выборочных рубок лесных насаждений (при рубках спелых и перестойных лесных насаждений, при уходе за лесами, а также в целях, предусмотренных частями 5, 6 статьи 21 Лесного кодекса Российской Федерации), санитарных рубок лесных насаждений;

любительская рыбалка в соответствии с Правилами рыболовства, установленными для Волжско-Камского рыбохозяйственного бассейна;

реконструкция и эксплуатация существующих объектов;

геологическое изучение углеводородного сырья, не приводящее к нарушению почвенного и растительного покрова, геологическое изучение, разведка и добыча подземных вод;

создание, эксплуатация и реконструкция объектов лесной и охотничьей инфраструктуры по согласованию с Министерством природных ресурсов, лесного хозяйства и экологии Пермского края;

создание, эксплуатация и реконструкция объектов рекреационной инфраструктуры по согласованию с правообладателями земельных участков;

посещение гражданами специально оборудованных туристических и экологических маршрутов;

проведение культурно-массовых, оздоровительных, просветительских мероприятий, скалолазание на геологических объектах по согласованию с Министерством природных ресурсов, лесного хозяйства и экологии Пермского края;

научно-исследовательская работа;

реинтродукция видов растительного мира, занесенных в Красную книгу Пермского края и Красную книгу Российской Федерации;

обустройство экологических троп, смотровых площадок, мест наблюдения за объектами животного и растительного мира, существующей дорожно-тропиночной сети, установка природоохранных знаков Министерством природных ресурсов, лесного хозяйства и экологии Пермского края без формирования лесных участков;

заготовка пищевых лесных ресурсов и сбор лекарственных растений;

иная деятельность, не приводящая к необратимым изменениям природных, историко-культурных и геолого-минералогических объектов и природных комплексов»;

7.6. в наименование приложения слово «Приложение» заменить словами «Приложение 1»;

7.7. дополнить приложением 2 согласно приложению 9 к настоящим изменениям;

7.8. дополнить приложением 3 согласно приложению 10 к настоящим изменениям.

9. В Положении об охраняемом ландшафте «Сафоновское болото»:

9.1. в пункте 1.2 слова «Пермского края, за исключением биологических охотничьих заказников» исключить;

9.2. в пункте 1.6 слова «муниципальном районе» заменить словами «муниципальном округе»;

9.3. в пункте 4.2 слова «Пермского края, за исключением биологических охотничьих заказников» заменить словами «регионального значения»;

9.4. пункт 4.3 изложить в следующей редакции:

«4.3. На территории охраняемого ландшафта запрещено:

проведение сплошных рубок лесных насаждений, за исключением санитарно-оздоровительных мероприятий, в том числе рубок погибших и поврежденных насаждений, а также за исключением рубок, проводимых в целях, предусмотренных частями 5, 6 статьи 21 Лесного кодекса Российской Федерации;

проезд и стоянка автотранспортных средств граждан и юридических лиц вне дорог общего пользования, дорог, предусмотренных материалами лесоустройства, проектами освоения лесов, кроме случаев, связанных с проведением мероприятий по охране охраняемого ландшафта, а также мероприятий по сохранению и восстановлению природных комплексов и их компонентов, расположенных в границах охраняемого ландшафта, ликвидацией последствий аварий, стихийных бедствий и иных обстоятельств, носящих чрезвычайный характер;

геологическое изучение, разведка и добыча полезных ископаемых, за исключением углеводородного сырья и подземных вод;

промышленное рыболовство, промышленная заготовка лекарственных растений и недревесных лесных ресурсов;

мойка транспортных средств;

вывоз предметов, имеющих историко-культурную ценность;

размещение складов ядохимикатов, минеральных веществ, размещение отходов производства и потребления, размещение свалок отходов и мусора;

загрязнение почв, замусоривание территории;

взрывные работы, за исключением взрывных работ подземного характера, без выброса продуктов взрыва на поверхность при геологоразведочных работах; выжигание растительности;

организация стоянок, установка палаток вне установленных мест;

нанесение надписей и знаков на валунах, обнажениях горных пород и историко-культурных объектах;

проведение культурно-массовых, оздоровительных, просветительских мероприятий, скалолазание на геологических объектах без согласования с Министерством природных ресурсов, лесного хозяйства и экологии Пермского края;

иная деятельность, приводящая к необратимым изменениям природных, историко-культурных и геолого-минералогических объектов и природных комплексов;

нахождение физических лиц, не оформивших разрешение на посещение особо охраняемых природных территорий в соответствии с порядком взимания платы и оформления разрешения на посещение особо охраняемых природных территорий регионального значения физическими лицами, не проживающими в населенных пунктах, расположенных в границах особо охраняемых природных территорий регионального значения, в случае, если посещение такой территории осуществляется на основании разрешения»;

9.5. пункт 4.4 изложить в следующей редакции:

«4.4. На территории охраняемого ландшафта разрешается:

проведение выборочных рубок лесных насаждений (при рубках спелых и перестойных лесных насаждений, при уходе за лесами, а также в целях, предусмотренных частями 5, 6 статьи 21 Лесного кодекса Российской Федерации), санитарных рубок лесных насаждений;

любительская рыбалка в соответствии с Правилами рыболовства, установленными для Волжско-Камского рыбохозяйственного бассейна;

создание, эксплуатация и реконструкция объектов лесной и охотничьей инфраструктуры по согласованию с Министерством природных ресурсов, лесного хозяйства и экологии Пермского края;

создание, эксплуатация и реконструкция объектов рекреационной инфраструктуры по согласованию с правообладателями земельных участков;

геологическое изучение, разведка и добыча углеводородного сырья при соблюдении следующих условий:

под работы отводятся земли, обоснованные проектной документацией, утвержденной в установленном порядке, но не более 5% от территории охраняемого ландшафта;

размещение объектов производится с учетом водоохраных зон водоемов и водотоков;

объекты оборудуются системой ливневой канализации, производится обваловка их территории с целью исключения попадания загрязнителей на окружающую территорию;

перемещение транспорта ограничено утвержденной схемой передвижения;

трубопроводы, линии электропередач и другие коммуникации прокладываются в соответствии с проектной документацией, утвержденной в установленном порядке;

строительство и эксплуатация объектов осуществляются только с применением технологий, исключающих загрязнение пресных поверхностных и подземных вод;

при обустройстве месторождений реализуется система мероприятий по сохранению гидрогеологического режима постоянных и временных водотоков;

для контроля за состоянием основных компонентов природной среды (атмосферы, гидросферы, растительного и почвенного покрова и животного мира) в течение всего периода эксплуатации месторождения осуществляется комплексный экологический мониторинг;

для эксплуатации объектов возможно осуществление геологического изучения, разведки и добычи подземных вод;

посещение гражданами специально оборудованных туристических и экологических маршрутов;

проведение культурно-массовых, оздоровительных, просветительских мероприятий, скалолазание на геологических объектах по согласованию с Министерством природных ресурсов, лесного хозяйства и экологии Пермского края;

научно-исследовательская работа;

реинтродукция видов растительного мира, занесенных в Красную книгу Пермского края и Красную книгу Российской Федерации;

обустройство экологических троп, смотровых площадок, мест наблюдения за объектами животного и растительного мира, существующей дорожно-тропиночной сети, установка природоохранных знаков Министерством природных ресурсов, лесного хозяйства и экологии Пермского края без формирования лесных участков;

заготовка пищевых лесных ресурсов и сбор лекарственных растений;

иная деятельность, не приводящая к необратимым изменениям природных, историко-культурных и геолого-минералогических объектов и природных комплексов»;

9.6. в наименование приложения слово «Приложение» заменить словами «Приложение 1»;

9.7. дополнить приложением 2 согласно приложению 11 к настоящим изменениям;

9.8. дополнить приложением 3 согласно приложению 12 к настоящим изменениям.

10. В Положении о ландшафтном памятнике природы «Тайн пещера»:

10.1. в пункте 1.2 слова «Пермского края, за исключением биологических охотничьих заказников» исключить;

10.2. в пункте 1.7 слова «муниципального района» заменить словами «муниципального округа»;

10.3. в пункте 4.2 слова «, за исключением биологических охотничьих заказников» исключить;

10.4. пункт 4.3 изложить в следующей редакции:

«4.3. На территории памятника природы запрещено:

проведение сплошных рубок лесных насаждений, за исключением санитарно-оздоровительных мероприятий, в том числе рубок погибших и поврежденных насаждений, а также за исключением рубок, проводимых в целях, предусмотренных частями 5, 6 статьи 21 Лесного кодекса Российской Федерации;

проезд и стоянка автотранспортных средств граждан и юридических лиц вне дорог общего пользования, дорог, предусмотренных материалами лесоустройства, проектами освоения лесов, кроме случаев, связанных с проведением мероприятий по охране памятника природы, а также мероприятий по сохранению и восстановлению природных комплексов и их компонентов, расположенных в границах памятника природы, ликвидацией последствий аварий, стихийных бедствий и иных обстоятельств, носящих чрезвычайный характер;

геологическое изучение, разведка и добыча полезных ископаемых, кроме геологического изучения углеводородного сырья, не приводящего к нарушению почвенного и растительного покрова, геологического изучения, разведки и добычи подземных вод;

предоставление земельных участков для индивидуального жилищного строительства, садоводства и огородничества;

всякое строительство, за исключением объектов, связанных с обеспечением охраны памятника природы, а также реконструкции и эксплуатации существующих объектов;

промышленное рыболовство, промышленная заготовка лекарственных растений и недревесных лесных ресурсов;

мойка транспортных средств;

вывоз предметов, имеющих историко-культурную ценность;

размещение складов ядохимикатов, минеральных веществ, размещение отходов производства и потребления, размещение свалок отходов и мусора;

загрязнение почв, замусоривание территории;

взрывные работы, за исключением взрывных работ подземного характера, без выброса продуктов взрыва на поверхность при геологоразведочных работах;

выжигание растительности;

организация стоянок, установка палаток вне установленных мест;

нанесение надписей и знаков на валунах, обнажениях горных пород и историко-культурных объектах;

проведение культурно-массовых, оздоровительных, просветительских мероприятий, скалолазание на геологических объектах без согласования с Министерством природных ресурсов, лесного хозяйства и экологии Пермского края;

выпас и прогон скота;

иная деятельность, приводящая к необратимым изменениям природных, историко-культурных и геолого-минералогических объектов и природных комплексов;

нахождение физических лиц, не оформивших разрешение на посещение особо охраняемых природных территорий в соответствии с порядком взимания

платы и оформления разрешения на посещение особо охраняемых природных территорий регионального значения физическими лицами, не проживающими в населенных пунктах, расположенных в границах особо охраняемых природных территорий регионального значения, в случае, если посещение такой территории осуществляется на основании разрешения»;

10.5. пункт 4.4 изложить в следующей редакции:

«4.4. На территории памятника природы разрешается:

проведение выборочных рубок лесных насаждений (при рубках спелых и перестойных лесных насаждений, при уходе за лесами, а также в целях, предусмотренных частями 5, 6 статьи 21 Лесного кодекса Российской Федерации), санитарных рубок лесных насаждений;

любительская рыбалка в соответствии с Правилами рыболовства, установленными для Волжско-Камского рыбохозяйственного бассейна;

реконструкция и эксплуатация существующих объектов;

геологическое изучение углеводородного сырья, не приводящее к нарушению почвенного и растительного покрова, геологическое изучение, разведка и добыча подземных вод;

создание, эксплуатация и реконструкция объектов лесной и охотничьей инфраструктуры по согласованию с Министерством природных ресурсов, лесного хозяйства и экологии Пермского края;

создание, эксплуатация и реконструкция объектов рекреационной инфраструктуры по согласованию с правообладателями земельных участков;

посещение гражданами специально оборудованных туристических и экологических маршрутов;

проведение культурно-массовых, оздоровительных, просветительских мероприятий, скалолазание на геологических объектах по согласованию с Министерством природных ресурсов, лесного хозяйства и экологии Пермского края;

научно-исследовательская работа;

реинтродукция видов растительного мира, занесенных в Красную книгу Пермского края и Красную книгу Российской Федерации;

обустройство экологических троп, смотровых площадок, мест наблюдения за объектами животного и растительного мира, существующей дорожно-тропиночной сети, установка природоохранных знаков Министерством природных ресурсов, лесного хозяйства и экологии Пермского края без формирования лесных участков;

заготовка пищевых лесных ресурсов и сбор лекарственных растений;

иная деятельность, не приводящая к необратимым изменениям природных, историко-культурных и геолого-минералогических объектов и природных комплексов»;

10.6. в наименование приложения слово «Приложение» заменить словами «Приложение 1»;

10.7. дополнить приложением 2 согласно приложению 13 к настоящим изменениям;

10.8. дополнить приложением 3 согласно приложению 14 к настоящим изменениям.

11. В Положении о ландшафтном памятнике природы «Тихий камень»:

11.1. в пункте 1.2 слова «Пермского края, за исключением биологических охотничьих заказников» исключить;

11.2. в пункте 1.7 слова «муниципального района» заменить словами «муниципального округа»;

11.3. в пункте 4.2 слова «, за исключением биологических охотничьих заказников» исключить;

11.4. пункт 4.3 изложить в следующей редакции:

«4.3. На территории памятника природы запрещено:

проведение сплошных рубок лесных насаждений, за исключением санитарно-оздоровительных мероприятий, в том числе рубок погибших и поврежденных насаждений, а также за исключением рубок, проводимых в целях, предусмотренных частями 5, 6 статьи 21 Лесного кодекса Российской Федерации;

проезд и стоянка автотранспортных средств граждан и юридических лиц вне дорог общего пользования, дорог, предусмотренных материалами лесоустройства, проектами освоения лесов, кроме случаев, связанных с проведением мероприятий по охране памятника природы, а также мероприятий по сохранению и восстановлению природных комплексов и их компонентов, расположенных в границах памятника природы, ликвидацией последствий аварий, стихийных бедствий и иных обстоятельств, носящих чрезвычайный характер;

геологическое изучение, разведка и добыча полезных ископаемых, кроме геологического изучения углеводородного сырья, не приводящего к нарушению почвенного и растительного покрова, геологического изучения, разведки и добычи подземных вод;

предоставление земельных участков для индивидуального жилищного строительства, садоводства и огородничества;

всякое строительство, за исключением объектов, связанных с обеспечением охраны памятника природы, а также реконструкции и эксплуатации существующих объектов;

промышленное рыболовство, промышленная заготовка лекарственных растений и недревесных лесных ресурсов;

мойка транспортных средств;

вывоз предметов, имеющих историко-культурную ценность;

размещение складов ядохимикатов, минеральных веществ, размещение отходов производства и потребления, размещение свалок отходов и мусора;

загрязнение почв, замусоривание территории;

взрывные работы, за исключением взрывных работ подземного характера, без выброса продуктов взрыва на поверхность при геологоразведочных работах;

выжигание растительности;

организация стоянок, установка палаток вне установленных мест;

нанесение надписей и знаков на валунах, обнажениях горных пород и историко-культурных объектах;

проведение культурно-массовых, оздоровительных, просветительских мероприятий, скалолазание на геологических объектах без согласования с Министерством природных ресурсов, лесного хозяйства и экологии Пермского края;

выпас и прогон скота;

иная деятельность, приводящая к необратимым изменениям природных, историко-культурных и геолого-минералогических объектов и природных комплексов;

нахождение физических лиц, не оформивших разрешение на посещение особо охраняемых природных территорий в соответствии с порядком взимания платы и оформления разрешения на посещение особо охраняемых природных территорий регионального значения физическими лицами, не проживающими в населенных пунктах, расположенных в границах особо охраняемых природных территорий регионального значения, в случае, если посещение такой территории осуществляется на основании разрешения»;

11.5. пункт 4.4 изложить в следующей редакции:

«4.4. На территории памятника природы разрешается:

проведение выборочных рубок лесных насаждений (при рубках спелых и перестойных лесных насаждений, при уходе за лесами, а также в целях, предусмотренных частями 5, 6 статьи 21 Лесного кодекса Российской Федерации), санитарных рубок лесных насаждений;

любительская рыбалка в соответствии с Правилами рыболовства, установленными для Волжско-Камского рыбохозяйственного бассейна;

реконструкция и эксплуатация существующих объектов;

геологическое изучение углеводородного сырья, не приводящее к нарушению почвенного и растительного покрова, геологическое изучение, разведка и добыча подземных вод;

создание, эксплуатация и реконструкция объектов лесной и охотничьей инфраструктуры по согласованию с Министерством природных ресурсов, лесного хозяйства и экологии Пермского края;

создание, эксплуатация и реконструкция объектов рекреационной инфраструктуры по согласованию с правообладателями земельных участков;

посещение гражданами специально оборудованных туристических и экологических маршрутов;

проведение культурно-массовых, оздоровительных, просветительских мероприятий, скалолазание на геологических объектах по согласованию с Министерством природных ресурсов, лесного хозяйства и экологии Пермского края;

научно-исследовательская работа;

реинтродукция видов растительного мира, занесенных в Красную книгу Пермского края и Красную книгу Российской Федерации;

обустройство экологических троп, смотровых площадок, мест наблюдения за объектами животного и растительного мира, существующей дорожно-тропиночной сети, установка природоохранных знаков Министерством природных

ресурсов, лесного хозяйства и экологии Пермского края без формирования лесных участков;

заготовка пищевых лесных ресурсов и сбор лекарственных растений;
иная деятельность, не приводящая к необратимым изменениям природных, историко-культурных и геолого-минералогических объектов и природных комплексов»;

11.6. в наименование приложения слово «Приложение» заменить словами «Приложение 1»;

11.7. дополнить приложением 2 согласно приложению 15 к настоящим изменениям;

11.8. дополнить приложением 3 согласно приложению 16 к настоящим изменениям.

12. В Положении об охраняемом ландшафте «Тунеговское болото»:

12.1. в пункте 1.2 слова «Пермского края, за исключением биологических охотничьих заказников» исключить;

12.2. в пункте 1.7 слова «муниципальном районе» заменить словами «муниципальном округе»;

12.3. в пункте 4.2 слова «Пермского края, за исключением биологических охотничьих заказников» заменить словами «регионального значения»;

12.4. пункт 4.3 изложить в следующей редакции:

«4.3. На территории охраняемого ландшафта запрещено:

проведение сплошных рубок лесных насаждений, за исключением санитарно-оздоровительных мероприятий, в том числе рубок погибших и поврежденных насаждений, а также за исключением рубок, проводимых в целях, предусмотренных частями 5, 6 статьи 21 Лесного кодекса Российской Федерации;

проезд и стоянка автотранспортных средств граждан и юридических лиц вне дорог общего пользования, дорог, предусмотренных материалами лесоустройства, проектами освоения лесов, кроме случаев, связанных с проведением мероприятий по охране охраняемого ландшафта, а также мероприятий по сохранению и восстановлению природных комплексов и их компонентов, расположенных в границах охраняемого ландшафта, ликвидацией последствий аварий, стихийных бедствий и иных обстоятельств, носящих чрезвычайный характер;

геологическое изучение, разведка и добыча полезных ископаемых, за исключением углеводородного сырья и подземных вод;

промышленное рыболовство, промышленная заготовка лекарственных растений и недревесных лесных ресурсов;

мойка транспортных средств;

вывоз предметов, имеющих историко-культурную ценность;

размещение складов ядохимикатов, минеральных веществ, размещение отходов производства и потребления, размещение свалок отходов и мусора;

загрязнение почв, замусоривание территории;

взрывные работы, за исключением взрывных работ подземного характера, без выброса продуктов взрыва на поверхность при геологоразведочных работах;

выжигание растительности;

организация стоянок, установка палаток вне установленных мест;
нанесение надписей и знаков на валунах, обнажениях горных пород и историко-культурных объектах;

проведение культурно-массовых, оздоровительных, просветительских мероприятий, скалолазание на геологических объектах без согласования с Министерством природных ресурсов, лесного хозяйства и экологии Пермского края;

иная деятельность, приводящая к необратимым изменениям природных, историко-культурных и геолого-минералогических объектов и природных комплексов;

нахождение физических лиц, не оформивших разрешение на посещение особо охраняемых природных территорий в соответствии с порядком взимания платы и оформления разрешения на посещение особо охраняемых природных территорий регионального значения физическими лицами, не проживающими в населенных пунктах, расположенных в границах особо охраняемых природных территорий регионального значения, в случае, если посещение такой территории осуществляется на основании разрешения»;

12.5. пункт 4.4 изложить в следующей редакции:

«4.4. На территории охраняемого ландшафта разрешается:

проведение выборочных рубок лесных насаждений (при рубках спелых и перестойных лесных насаждений, при уходе за лесами, а также в целях, предусмотренных частями 5, 6 статьи 21 Лесного кодекса Российской Федерации), санитарных рубок лесных насаждений;

любительская рыбалка в соответствии с Правилами рыболовства, установленными для Волжско-Камского рыбохозяйственного бассейна;

создание, эксплуатация и реконструкция объектов лесной и охотничьей инфраструктуры по согласованию с Министерством природных ресурсов, лесного хозяйства и экологии Пермского края;

создание, эксплуатация и реконструкция объектов рекреационной инфраструктуры по согласованию с правообладателями земельных участков;

геологическое изучение, разведка и добыча углеводородного сырья при соблюдении следующих условий:

под работы отводятся земли, обоснованные проектной документацией, утвержденной в установленном порядке, но не более 5% от территории охраняемого ландшафта;

размещение объектов производится с учетом водоохраных зон водоемов и водотоков;

объекты оборудуются системой ливневой канализации, производится обваловка их территории с целью исключения попадания загрязнителей на окружающую территорию;

перемещение транспорта ограничено утвержденной схемой передвижения;

трубопроводы, линии электропередач и другие коммуникации прокладываются в соответствии с проектной документацией, утвержденной в установленном порядке;

строительство и эксплуатация объектов осуществляются только с применением технологий, исключающих загрязнение пресных поверхностных и подземных вод;

при обустройстве месторождений реализуется система мероприятий по сохранению гидрогеологического режима постоянных и временных водотоков;

для контроля за состоянием основных компонентов природной среды (атмосферы, гидросферы, растительного и почвенного покрова и животного мира) в течение всего периода эксплуатации месторождения осуществляется комплексный экологический мониторинг;

для эксплуатации объектов возможно осуществление геологического изучения, разведки и добычи подземных вод;

посещение гражданами специально оборудованных туристических и экологических маршрутов;

проведение культурно-массовых, оздоровительных, просветительских мероприятий, скалолазание на геологических объектах по согласованию с Министерством природных ресурсов, лесного хозяйства и экологии Пермского края;

научно-исследовательская работа;

реинтродукция видов растительного мира, занесенных в Красную книгу Пермского края и Красную книгу Российской Федерации;

обустройство экологических троп, смотровых площадок, мест наблюдения за объектами животного и растительного мира, существующей дорожно-тропиночной сети, установка природоохранных знаков Министерством природных ресурсов, лесного хозяйства и экологии Пермского края без формирования лесных участков;

заготовка пищевых лесных ресурсов и сбор лекарственных растений;

иная деятельность, не приводящая к необратимым изменениям природных, историко-культурных и геолого-минералогических объектов и природных комплексов»;

12.6. в наименование приложения слово «Приложение» заменить словами «Приложение 1»;

12.7. дополнить приложением 2 согласно приложению 17 к настоящим изменениям;

12.8. дополнить приложением 3 согласно приложению 18 к настоящим изменениям.

13. В Положении о ландшафтном памятнике природы «Чаньвинские пещеры»:

13.1. в пункте 1.2 слова «Пермского края, за исключением биологических охотничьих заказников» исключить;

13.2. в пункте 1.7 слова «муниципального района» заменить словами «муниципального округа»;

13.3. в пункте 4.2 слова «, за исключением биологических охотничьих заказников» исключить;

13.4. пункт 4.3 изложить в следующей редакции:

«4.3. На территории памятника природы запрещено:

проведение сплошных рубок лесных насаждений, за исключением санитарно-оздоровительных мероприятий, в том числе рубок погибших и поврежденных насаждений, а также за исключением рубок, проводимых в целях, предусмотренных частями 5, 6 статьи 21 Лесного кодекса Российской Федерации;

проезд и стоянка автотранспортных средств граждан и юридических лиц вне дорог общего пользования, дорог, предусмотренных материалами лесоустройства, проектами освоения лесов, кроме случаев, связанных с проведением мероприятий по охране памятника природы, а также мероприятий по сохранению и восстановлению природных комплексов и их компонентов, расположенных в границах памятника природы, ликвидацией последствий аварий, стихийных бедствий и иных обстоятельств, носящих чрезвычайный характер;

геологическое изучение, разведка и добыча полезных ископаемых, кроме геологического изучения углеводородного сырья, не приводящего к нарушению почвенного и растительного покрова, геологического изучения, разведки и добычи подземных вод;

предоставление земельных участков для индивидуального жилищного строительства, садоводства и огородничества;

всякое строительство, за исключением объектов, связанных с обеспечением охраны памятника природы, а также реконструкции и эксплуатации существующих объектов;

промышленное рыболовство, промышленная заготовка лекарственных растений и недревесных лесных ресурсов;

мойка транспортных средств;

вывоз предметов, имеющих историко-культурную ценность;

размещение складов ядохимикатов, минеральных веществ, размещение отходов производства и потребления, размещение свалок отходов и мусора;

загрязнение почв, замусоривание территории;

взрывные работы, за исключением взрывных работ подземного характера, без выброса продуктов взрыва на поверхность при геологоразведочных работах;

выжигание растительности;

организация стоянок, установка палаток вне установленных мест;

нанесение надписей и знаков на валунах, обнажениях горных пород и историко-культурных объектах;

проведение культурно-массовых, оздоровительных, просветительских мероприятий, скалолазание на геологических объектах без согласования с Министерством природных ресурсов, лесного хозяйства и экологии Пермского края;

выпас и прогон скота;

иная деятельность, приводящая к необратимым изменениям природных, историко-культурных и геолого-минералогических объектов и природных комплексов;

нахождение физических лиц, не оформивших разрешение на посещение особо охраняемых природных территорий в соответствии с порядком взимания платы и оформления разрешения на посещение особо охраняемых природных территорий регионального значения физическими лицами, не проживающими

в населенных пунктах, расположенных в границах особо охраняемых природных территорий регионального значения, в случае, если посещение такой территории осуществляется на основании разрешения»;

13.5. пункт 4.4 изложить в следующей редакции:

«4.4. На территории памятника природы разрешается:

проведение выборочных рубок лесных насаждений (при рубках спелых и перестойных лесных насаждений, при уходе за лесами, а также в целях, предусмотренных частями 5, 6 статьи 21 Лесного кодекса Российской Федерации), санитарных рубок лесных насаждений;

любительская рыбалка в соответствии с Правилами рыболовства, установленными для Волжско-Камского рыбохозяйственного бассейна;

реконструкция и эксплуатация существующих объектов;

геологическое изучение углеводородного сырья, не приводящее к нарушению почвенного и растительного покрова, геологическое изучение, разведка и добыча подземных вод;

создание, эксплуатация и реконструкция объектов лесной и охотничьей инфраструктуры по согласованию с Министерством природных ресурсов, лесного хозяйства и экологии Пермского края;

создание, эксплуатация и реконструкция объектов рекреационной инфраструктуры по согласованию с правообладателями земельных участков;

посещение гражданами специально оборудованных туристических и экологических маршрутов;

проведение культурно-массовых, оздоровительных, просветительских мероприятий, скалолазание на геологических объектах по согласованию с Министерством природных ресурсов, лесного хозяйства и экологии Пермского края;

научно-исследовательская работа;

реинтродукция видов растительного мира, занесенных в Красную книгу Пермского края и Красную книгу Российской Федерации;

обустройство экологических троп, смотровых площадок, мест наблюдения за объектами животного и растительного мира, существующей дорожно-тропиночной сети, установка природоохранных знаков Министерством природных ресурсов, лесного хозяйства и экологии Пермского края без формирования лесных участков;

заготовка пищевых лесных ресурсов и сбор лекарственных растений;

иная деятельность, не приводящая к необратимым изменениям природных, историко-культурных и геолого-минералогических объектов и природных комплексов»;

13.6. в наименование приложения слово «Приложение» заменить словами «Приложение 1»;

13.7. дополнить приложением 2 согласно приложению 19 к настоящим изменениям;

13.8. дополнить приложением 3 согласно приложению 20 к настоящим изменениям.

Приложение 1
к изменениям, которые вносятся
в приказ от 11 июля 2016 г.
№ СЭД-30-01-02-1255 «Об утверждении
положений об особо охраняемых
природных территориях регионального
значения Александровского
муниципального района»

Приложение 2
к Положению о ландшафтном
памятнике природы «Анюша»

Графическое описание местоположения границ ландшафтного памятника
природы «Анюша»

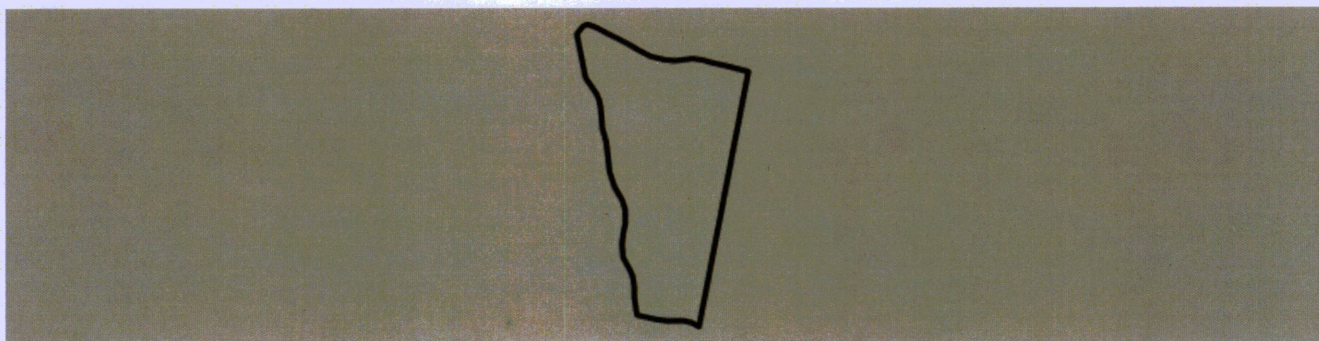
Реестровый (учетный) номер:		59:02-6.158	
Система координат: МСК 59			
Сведения о характерных точках границ:			
Обозначение характерных точек	Координаты		Метод определения координат и средняя Квадратическая погрешность положения характерной точки (Mt), м
	X	Y	
1.1.1	662505.78	2322842.69	Геодезический
1.1.2	662573.89	2322897.27	Геодезический
1.1.3	662586.85	2322935.29	Геодезический
1.1.4	662561.93	2323007.43	Геодезический
1.1.5	662507.58	2323109.4	Геодезический
1.1.6	662461.64	2323202.85	Геодезический
1.1.7	662424.02	2323275.07	Геодезический
1.1.8	662369.63	2323368.58	Геодезический
1.1.9	662315.27	2323470.55	Геодезический
1.1.10	662286.47	2323593.52	Геодезический
1.1.11	662278.57	2323678.24	Геодезический
1.1.12	662296.52	2323830.53	Геодезический
1.1.13	662284.41	2323915.29	Геодезический
1.1.14	662263.73	2323987.4	Геодезический
1.1.15	662230.83	2324131.57	Геодезический

1.1.16	662185.43	2324305.45	Геодезический
1.1.17	660023.46	2323883.99	Геодезический
1.1.18	660056.93	2323824.5	Геодезический
1.1.19	660073.37	2323752.41	Геодезический
1.1.20	660072.43	2323612.71	Геодезический
1.1.21	660084.47	2323515.26	Геодезический
1.1.22	660121.47	2323354.13	Геодезический
1.1.23	660269.51	2323331.96	Геодезический
1.1.24	660362.65	2323331.32	Геодезический
1.1.25	660455.7	2323318	Геодезический
1.1.26	660518.99	2323287.94	Геодезический
1.1.27	660611.79	2323236.51	Геодезический
1.1.28	660721.8	2323227.31	Геодезический
1.1.29	660827.71	2323239.28	Геодезический
1.1.30	660895.57	2323255.77	Геодезический
1.1.31	661018.34	2323254.93	Геодезический
1.1.32	661098.59	2323228.99	Геодезический
1.1.33	661208.23	2323164.74	Геодезический
1.1.34	661339.19	2323121.52	Геодезический
1.1.35	661470.33	2323107.94	Геодезический
1.1.36	661588.79	2323094.43	Геодезический
1.1.37	661707.09	2323059.77	Геодезический
1.1.38	661884.81	2323045.86	Геодезический
1.1.39	661948.23	2323032.74	Геодезический
1.1.40	661998.88	2323011.23	Геодезический
1.1.41	662133.72	2322917.17	Геодезический
1.1.42	662243.65	2322895.26	Геодезический
1.1.43	662505.78	2322842.69	Геодезический

Приложение 2
к изменениям, которые вносятся
в приказ от 11 июля 2016 г.
№ СЭД-30-01-02-1255 «Об утверждении
положений об особо охраняемых
природных территориях регионального
значения Александровского
муниципального района»

Приложение 3
к Положению о ландшафтном памятнике
природы «Анюша»

План (чертеж, схема) границ зоны с особыми условиями использования
территорий



Масштаб: 1:40000

Приложение 3
к изменениям, которые вносятся
в приказ от 11 июля 2016 г.
№ СЭД-30-01-02-1255 «Об утверждении
положений об особо охраняемых
природных территориях регионального
значения Александровского
муниципального района»

Приложение 2
к Положению об охраняемом
ландшафте «Верхнейвинский»

Графическое описание местоположения границ охраняемого ландшафта
«Верхнейвинский»

Реестровый (учетный) номер:		59:02-6.52	
Система координат: МСК 59			
Сведения о характерных точках границ:			
Обозначение характерных точек	Координаты		Метод определения координат и средняя квадратическая погрешность положения характерной точки (Mt), м
	X	Y	
Учетный номер участка границы зоны или территории:			
1.1.1	727473.07	2356459.74	Геодезический
1.1.2	726185.19	2363787.47	Геодезический
1.1.3	725065.88	2370156.04	Геодезический
1.1.4	723396.62	2369625.95	Геодезический
1.1.5	720127.18	2368854.32	Геодезический
1.1.6	715413.86	2367743.21	Геодезический
1.1.7	710235.08	2366355.84	Геодезический
1.1.8	707102.25	2365626.85	Геодезический
1.1.9	708050.44	2362604.78	Геодезический
1.1.10	708832.39	2360136	Геодезический
1.1.11	709001.06	2358660.16	Геодезический
1.1.12	704989.68	2357951.53	Геодезический
1.1.13	704654.38	2357204.45	Геодезический
1.1.14	705317.15	2354735.95	Геодезический
1.1.15	706143.88	2351161.36	Геодезический
1.1.16	710112.01	2351960	Геодезический
1.1.17	710215.79	2351343.32	Геодезический
1.1.18	710151.99	2351299.28	Геодезический
1.1.19	710043.08	2351160.31	Геодезический
1.1.20	709941.04	2351097.49	Геодезический
1.1.21	709719.05	2351137.11	Геодезический
1.1.22	709383.43	2351279.09	Геодезический
1.1.23	709249.88	2351248.25	Геодезический
1.1.24	709154.06	2351166.34	Геодезический
1.1.25	708899.48	2351085.52	Геодезический

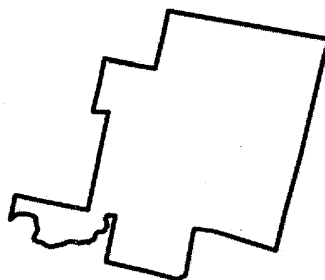
1.1.26	708733.56	2350965.98	Геодезический
1.1.27	708714.12	2350908.95	Геодезический
1.1.28	708763.58	2350711.76	Геодезический
1.1.29	708698.67	2350502.62	Геодезический
1.1.30	708621.43	2350350.74	Геодезический
1.1.31	708372.95	2350231.76	Геодезический
1.1.32	708125	2350188.99	Геодезический
1.1.33	708022.57	2350069.03	Геодезический
1.1.34	707957.64	2349859.9	Геодезический
1.1.35	707791.5	2349708.61	Геодезический
1.1.36	707784.77	2349651.51	Геодезический
1.1.37	707892.04	2349549.17	Геодезический
1.1.38	707897.78	2349460.23	Геодезический
1.1.39	707840.24	2349403.46	Геодезический
1.1.40	707780.55	2349029.18	Геодезический
1.1.41	707735.58	2348953.29	Геодезический
1.1.42	707759.6	2348749.91	Геодезический
1.1.43	707859.61	2348514.25	Геодезический
1.1.44	707901.18	2348088.49	Геодезический
1.1.45	707799.4	2347752.61	Геодезический
1.1.46	707645.65	2347554.68	Геодезический
1.1.47	707619.02	2347372.8	Геодезический
1.1.48	707574.36	2347030.18	Геодезический
1.1.49	707535.88	2346975.39	Геодезический
1.1.50	707453	2346616.1	Геодезический
1.1.51	707443.29	2346429.88	Геодезический
1.1.52	707471.57	2346230.72	Геодезический
1.1.53	707567.5	2346018.38	Геодезический
1.1.54	707764.98	2345796.89	Геодезический
1.1.55	707801.62	2345580.72	Геодезический
1.1.56	707876.06	2345321.97	Геодезический
1.1.57	708005.58	2345067.07	Геодезический
1.1.58	708106.72	2344998.64	Геодезический
1.1.59	708254.97	2345010.32	Геодезический
1.1.60	708408.08	2345110.91	Геодезический
1.1.61	708662.98	2345240.42	Геодезический
1.1.62	708815.88	2345315.59	Геодезический
1.1.63	708947.39	2345352.81	Геодезический
1.1.64	709285.42	2345257.37	Геодезический
1.1.65	709429.48	2345273.33	Геодезический
1.1.66	709593.85	2345162.15	Геодезический
1.1.67	709975.11	2345197.66	Геодезический
1.1.68	710117.92	2345031.56	Геодезический
1.1.69	710167.46	2344844.94	Геодезический
1.1.70	710267.31	2344586.02	Геодезический

1.1.71	710270.74	2344467.46	Геодезический
1.1.72	710316.04	2344280.87	Геодезический
1.1.73	710293.46	2344069.35	Геодезический
1.1.74	710338.18	2343798.07	Геодезический
1.1.75	710106.28	2343317.02	Геодезический
1.1.76	709940.42	2343203.84	Геодезический
1.1.77	709807.85	2343009.99	Геодезический
1.1.78	711911.21	2343431.48	Геодезический
1.1.79	711446.27	2345505.2	Геодезический
1.1.80	711034.65	2347546.5	Геодезический
1.1.81	710623.14	2349606.85	Геодезический
1.1.82	714864.94	2350492.54	Геодезический
1.1.83	714871.12	2350467.09	Геодезический
1.1.84	718992.34	2351366.31	Геодезический
1.1.85	719021.79	2350020.67	Геодезический
1.1.86	721384.23	2350598.93	Геодезический
1.1.87	723448.69	2351014.99	Геодезический
1.1.88	723000.37	2353299.6	Геодезический
1.1.89	722653.2	2355349.45	Геодезический
1.1.90	725169.08	2355971.02	Геодезический
1.1.91	727473.07	2356459.74	Геодезический

Приложение 4
к изменениям, которые вносятся
в приказ от 11 июля 2016 г.
№ СЭД-30-01-02-1255
«Об утверждении положений
об особо охраняемых природных
территориях регионального значения
Александровского муниципального
района»

Приложение 3
к Положению об охраняемом
ландшафте «Верхнеййвенский»

План (чертеж, схема) границ зоны с особыми условиями использования
территорий



Масштаб: 1:400000

Приложение 5
к изменениям, которые вносятся
в приказ от 11 июля 2016 г.
№ СЭД-30-01-02-1255 «Об утверждении
положений об особо охраняемых
природных территориях регионального
значения Александровского
муниципального района»

Приложение 2
к Положению об охраняемом
ландшафте «Жуклинское болото»

Графическое описание местоположения границ охраняемого ландшафта
«Жуклинское болото»

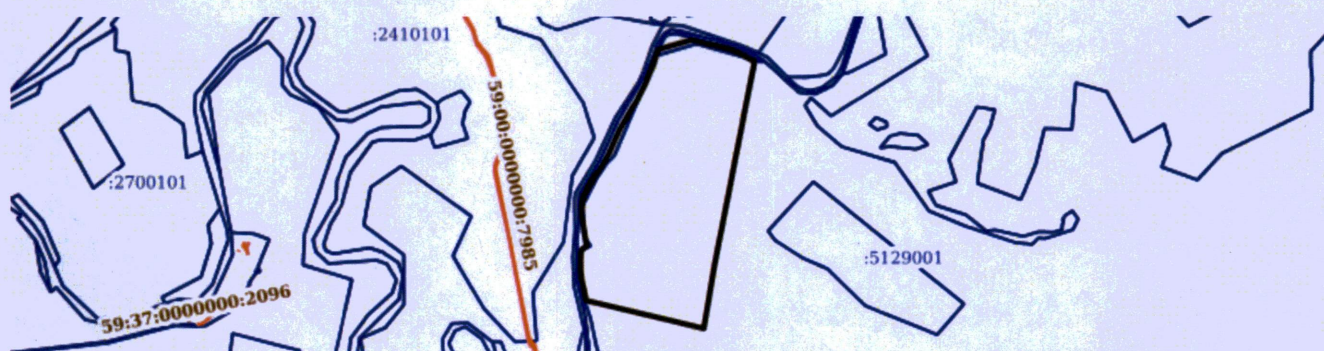
Реестровый (учетный) номер:		59:02-6.134	
Система координат: МСК 59			
Сведения о характерных точках границ:			
Обозначение характерных точек	Координаты		Метод определения координат и средняя квадратическая погрешность положения характерной точки (Mt), м
	X	Y	
Учетный номер участка границы зоны или территории:			
1.1.1	639740	2274820	Геодезический
1.1.2	639720	2274930	Геодезический
1.1.3	639698	2275020	Геодезический
1.1.4	639653	2275230	Геодезический
1.1.5	639617	2275360	Геодезический
1.1.6	639568	2275490	Геодезический
1.1.7	639509	2275610	Геодезический
1.1.8	639473	2275680	Геодезический
1.1.9	639436	2275750	Геодезический
1.1.10	639418	2275770	Геодезический
1.1.11	637497	2275390	Геодезический
1.1.12	636753	2275240	Геодезический
1.1.13	636395	2275170	Геодезический
1.1.14	635463	2275010	Геодезический
1.1.15	635876	2273250	Геодезический
1.1.16	636039	2273220	Геодезический
1.1.17	636162	2273190	Геодезический
1.1.18	636254	2273180	Геодезический
1.1.19	636326	2273170	Геодезический
1.1.20	636515	2273170	Геодезический
1.1.21	636626	2273180	Геодезический
1.1.22	636677	2273260	Геодезический
1.1.23	636972	2273210	Геодезический
1.1.24	637139	2273190	Геодезический
1.1.25	637151	2273190	Геодезический
1.1.26	637254	2273190	Геодезический

1.1.27	637354	2273200	Геодезический
1.1.28	637426	2273210	Геодезический
1.1.29	637516	2273260	Геодезический
1.1.30	637687	2273360	Геодезический
1.1.31	637762	2273420	Геодезический
1.1.32	637864	2273490	Геодезический
1.1.33	637949	2273540	Геодезический
1.1.34	638059	2273600	Геодезический
1.1.35	638291	2273700	Геодезический
1.1.36	638352	2273730	Геодезический
1.1.37	638404	2273750	Геодезический
1.1.38	638471	2273790	Геодезический
1.1.39	638555	2273840	Геодезический
1.1.40	638642	2273890	Геодезический
1.1.41	638729	2273940	Геодезический
1.1.42	638803	2273990	Геодезический
1.1.43	639018	2274100	Геодезический
1.1.44	639099	2274140	Геодезический
1.1.45	639222	2274190	Геодезический
1.1.46	639386	2274260	Геодезический
1.1.47	639516	2274300	Геодезический
1.1.48	639607	2274340	Геодезический
1.1.49	639740	2274820	Геодезический

Приложение 6
к изменениям, которые вносятся
в приказ от 11 июля 2016 г.
№ СЭД-30-01-02-1255
«Об утверждении положений
об особо охраняемых природных
территориях регионального значения
Александровского муниципального
района»

Приложение 3
к Положению об охраняемом
ландшафте «Жуклинское болото»

План (чертеж, схема) границ зоны с особыми условиями использования
территорий



Масштаб: 1:70000

Приложение 7
к изменениям, которые вносятся
в приказ от 11 июля 2016 г.
№ СЭД-30-01-02-1255 «Об утверждении
положений об особо охраняемых
природных территориях регионального
значения Александровского
муниципального района»

Приложение 2
к Положению об охраняемом
ландшафте «Итковское болото»

Графическое описание местоположения границ охраняемого ландшафта
«Итковское болото»

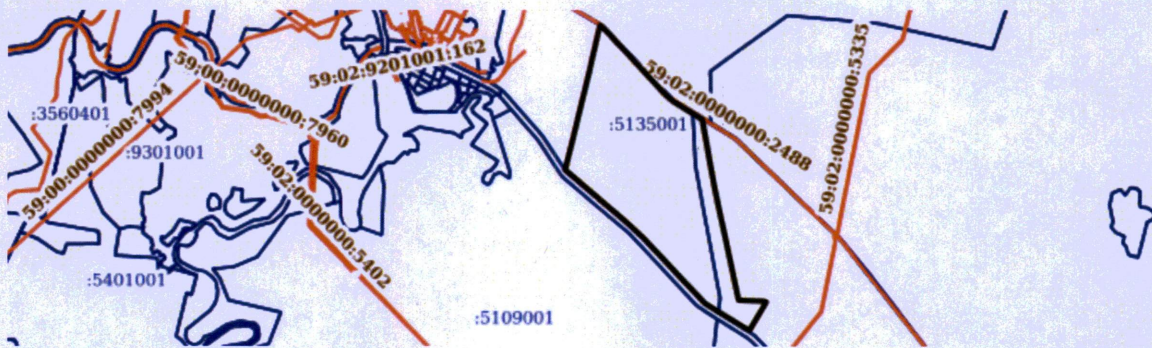
Реестровый (учетный) номер:		59:02-6.81	
Система координат: МСК 59			
Сведения о характерных точках границ:			
Обозначение характерных точек	Координаты		Метод определения координат и средняя квадратическая погрешность положения характерной точки (Mt), м
	X	Y	
Учетный номер участка границы зоны или территории:			
1.1.1	665480.11	2294048.08	Геодезический
1.1.2	665431.33	2294111.35	Геодезический
1.1.3	665354.88	2294186.48	Геодезический
1.1.4	665274.48	2294266.89	Геодезический
1.1.5	665182.21	2294349.93	Геодезический
1.1.6	665121.58	2294405.29	Геодезический
1.1.7	665005.58	2294518.65	Геодезический
1.1.8	664847.4	2294670.23	Геодезический
1.1.9	664707.68	2294794.14	Геодезический
1.1.10	664585.1	2294911.45	Геодезический
1.1.11	664457.24	2295030.08	Геодезический
1.1.12	664363.65	2295119.72	Геодезический
1.1.13	664255.56	2295222.53	Геодезический
1.1.14	664184.38	2295289.75	Геодезический
1.1.15	664101.34	2295363.57	Геодезический
1.1.16	664035.43	2295430.79	Геодезический
1.1.17	663974.8	2295491.43	Геодезический
1.1.18	663912.85	2295563.92	Геодезический
1.1.19	663854.19	2295640.37	Геодезический
1.1.20	663484.46	2296240.13	Геодезический
1.1.21	662043.43	2296506.81	Геодезический
1.1.22	659654.94	2297018.27	Геодезический
1.1.23	659633.14	2297551.84	Геодезический
1.1.24	659616.58	2297606.98	Геодезический
1.1.25	659012.38	2297254.42	Геодезический
1.1.26	659091.47	2297112.07	Геодезический
1.1.27	659589.39	2296296.15	Геодезический

1.1.28	660971.78	2294983.62	Геодезический
1.1.29	661348.76	2294572.54	Геодезический
1.1.30	662411.31	2293308.02	Геодезический
1.1.31	664493.43	2293818.91	Геодезический
1.1.32	665480.11	2294048.08	Геодезический

Приложение 8
к изменениям, которые вносятся
в приказ от 11 июля 2016 г.
№ СЭД-30-01-02-1255
«Об утверждении положений
об особо охраняемых природных
территориях регионального значения
Александровского муниципального
района»

Приложение 3
к Положению об охраняемом
ландшафте «Итковское болото»

План (чертеж, схема) границ зоны с особыми условиями использования
территорий



Масштаб: 1:100000

Приложение 9
к изменениям, которые вносятся
в приказ от 11 июля 2016 г.
№ СЭД-30-01-02-1255 «Об утверждении
положений об особо охраняемых
природных территориях регионального
значения Александровского
муниципального района»

Приложение 2
к Положению о ландшафтном
памятнике природы «Махневские
пещеры»

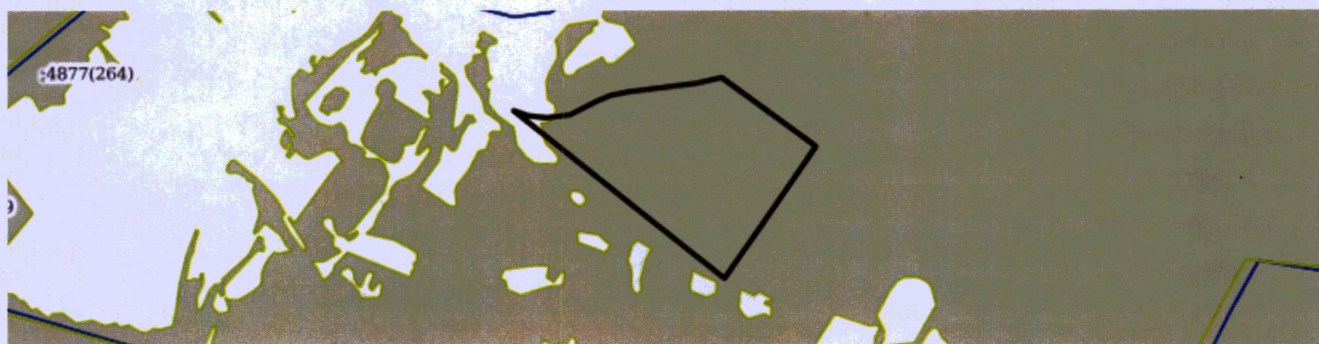
Графическое описание местоположения границ ландшафтного памятника
природы «Махневские пещеры»

Реестровый (учетный) номер:		59:02-6.184	
Система координат: МСК 59			
Сведения о характерных точках границ:			
Обозначение характерных точек	Координаты		Метод определения координат и средняя квадратическая погрешность положения характерной точки (Mt), м
	X	Y	
Учетный номер участка границы зоны или территории:			
1.1.1	679162.13	2314824.52	Геодезический
1.1.2	678868.65	2315226.27	Геодезический
1.1.3	678309.71	2314837.52	Геодезический
1.1.4	679021.26	2313936.82	Геодезический
1.1.5	679000.01	2313997.19	Геодезический
1.1.6	678990.92	2314076.73	Геодезический
1.1.7	679003.64	2314177.79	Геодезический
1.1.8	679059.77	2314288.18	Геодезический
1.1.9	679086.69	2314350.62	Геодезический
1.1.10	679101.65	2314425.16	Геодезический
1.1.11	679138.18	2314718.78	Геодезический
1.1.12	679162.13	2314824.52	Геодезический

Приложение 10
к изменениям, которые вносятся
в приказ от 11 июля 2016 г.
№ СЭД-30-01-02-1255
«Об утверждении положений
об особо охраняемых природных
территориях регионального значения
Александровского муниципального
района»

Приложение 3
к Положению о ландшафтном
памятнике природы «Махневские
пещеры»

План (чертеж, схема) границ зоны с особыми условиями использования
территорий



Масштаб: 1:20000

Приложение 11
к изменениям, которые вносятся
в приказ от 11 июля 2016 г.
№ СЭД-30-01-02-1255 «Об утверждении
положений об особо охраняемых
природных территориях регионального
значения Александровского
муниципального района»

Приложение 2
к Положению об охраняемом
ландшафте «Сафоновское болото»

Графическое описание местоположения границ охраняемого ландшафта
«Сафоновское болото»

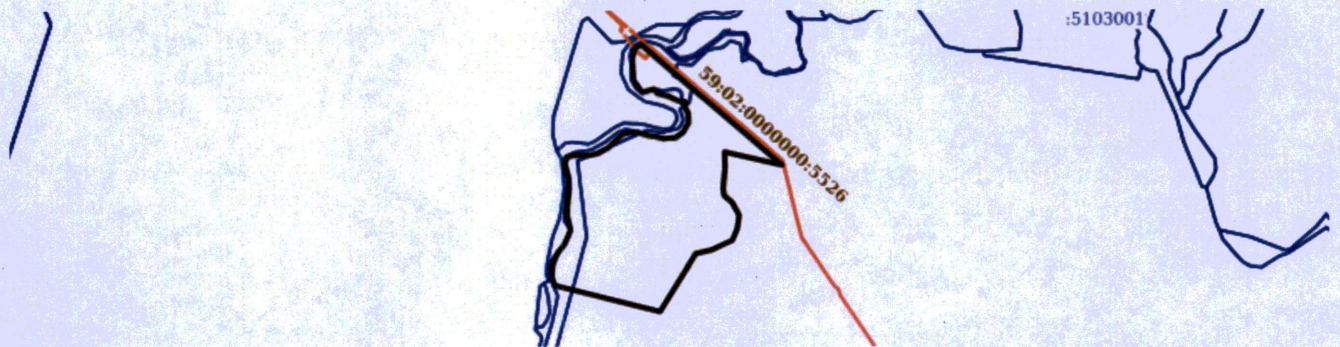
Реестровый (учетный) номер:		59:02-6.108	
Система координат: МСК 59			
Сведения о характерных точках границ:			
Обозначение характерных	Координаты		Метод определения координат и средняя квадратическая погрешность положения
	X	Y	
Учетный номер участка границы зоны или территории:			
1.1.1	680422.04	2295386.82	Геодезический
1.1.2	678883.99	2297183.94	Геодезический
1.1.3	678974.44	2296785.37	Геодезический
1.1.4	679052.58	2296446.16	Геодезический
1.1.5	678853.63	2296451.74	Геодезический
1.1.6	678586.77	2296428.14	Геодезический
1.1.7	678493.73	2296441.48	Геодезический
1.1.8	678409.74	2296543.64	Геодезический
1.1.9	678245.23	2296633.67	Геодезический
1.1.10	678079.96	2296609.39	Геодезический
1.1.11	677931.38	2296546.87	Геодезический
1.1.12	677806.78	2296276.79	Геодезический
1.1.13	677763.1	2296078.1	Геодезический
1.1.14	677027.62	2295621.63	Геодезический
1.1.15	677361.39	2294268.87	Геодезический
1.1.16	677466.99	2294234.29	Геодезический
1.1.17	677598.27	2294241.87	Геодезический
1.1.18	677678.88	2294266.72	Геодезический
1.1.19	677768.92	2294308.83	Геодезический
1.1.20	677879.07	2294396.94	Геодезический
1.1.21	677986.28	2294445.41	Геодезический
1.1.22	678061.18	2294477.71	Геодезический
1.1.23	678243.04	2294432.26	Геодезический
1.1.24	678370.09	2294435.62	Геодезический
1.1.25	678573.45	2294459.65	Геодезический
1.1.26	678721.6	2294454.42	Геодезический
1.1.27	678801.86	2294428.47	Геодезический
1.1.28	678915.99	2294402.3	Геодезический
1.1.29	678996.66	2294439.84	Геодезический
1.1.30	679009.88	2294511.73	Геодезический
1.1.31	679011.24	2294714.92	Геодезический
1.1.32	679037.4	2294829.06	Геодезический

1.1.33	679110.26	2294959.79	Геодезический
1.1.34	679255.22	2295111.23	Геодезический
1.1.35	679289.41	2295157.56	Геодезический
1.1.36	679302.78	2295254.85	Геодезический
1.1.37	679299.19	2295352.26	Геодезический
1.1.38	679261.95	2295479.51	Геодезический
1.1.39	679249.85	2295568.49	Геодезический
1.1.40	679225.1	2295666.03	Геодезический
1.1.41	679229.76	2295729.5	Геодезический
1.1.42	679234.61	2295818.37	Геодезический
1.1.43	679303	2295915.28	Геодезический
1.1.44	679426.26	2295986.41	Геодезический
1.1.45	679553.22	2295981.32	Геодезический
1.1.46	679616.46	2295942.79	Геодезический
1.1.47	679701.14	2295942.22	Геодезический
1.1.48	679703.87	2295864.13	Геодезический
1.1.49	679725.9	2295818.6	Геодезический
1.1.50	679769.96	2295729.01	Геодезический
1.1.51	679805.21	2295592.43	Геодезический
1.1.52	679859.55	2295546.9	Геодезический
1.1.53	679819.9	2295395.63	Геодезический
1.1.54	679969.7	2295285.47	Геодезический
1.1.55	680253.15	2295269.33	Геодезический
1.1.56	680385.33	2295310.45	Геодезический
1.1.57	680422.04	2295386.82	Геодезический

Приложение 12
к изменениям, которые вносятся
в приказ от 11 июля 2016 г.
№ СЭД-30-01-02-1255
«Об утверждении положений
об особо охраняемых природных
территориях регионального значения
Александровского муниципального
района»

Приложение 3
к Положению об охраняемом
ландшафте «Сафоновское болото»

План (чертеж, схема) границ зоны с особыми условиями использования
территорий



Масштаб: 1:60000

Приложение 13
к изменениям, которые вносятся
в приказ от 11 июля 2016 г.
№ СЭД-30-01-02-1255 «Об утверждении
положений об особо охраняемых
природных территориях регионального
значения Александровского
муниципального района»

Приложение 2
к Положению о ландшафтном
памятнике природы «Тайн пещера»

Графическое описание местоположения границ ландшафтного памятника
природы «Тайн пещера»

Реестровый (учетный) номер:		59:02-6.225	
Система координат: МСК 59			
Сведения о характерных точках границ:			
Обозначение характерных точек	Координаты		Метод определения координат и средняя квадратическая погрешность положения характерной точки (Mt), м
	X	Y	
Учетный номер участка границы зоны или территории:			
1.1.1	675778.41	2318804.14	Геодезический
1.1.2	675570.22	2319038.61	Геодезический
1.1.3	675028.99	2318963.03	Геодезический
1.1.4	675136.22	2318277.06	Геодезический
1.1.5	675159.88	2318328.19	Геодезический
1.1.6	675169.72	2318407.36	Геодезический
1.1.7	675212.09	2318467.68	Геодезический
1.1.8	675263.69	2318513.94	Геодезический
1.1.9	675347.87	2318555.33	Геодезический
1.1.10	675422.8	2318606.09	Геодезический
1.1.11	675460.34	2318643.12	Геодезический
1.1.12	675488.72	2318703.55	Геодезический
1.1.13	675526.35	2318754.57	Геодезический
1.1.14	675573.18	2318786.87	Геодезический
1.1.15	675703.81	2318799.98	Геодезический
1.1.16	675778.41	2318804.14	Геодезический

Приложение 14
к изменениям, которые вносятся
в приказ от 11 июля 2016 г.
№ СЭД-30-01-02-1255
«Об утверждении положений
об особо охраняемых природных
территориях регионального значения
Александровского муниципального
района»

Приложение 3
к Положению о ландшафтном
памятнике природы «Тайн пещера»

План (чертеж, схема) границ зоны с особыми условиями использования
территорий



Масштаб: 1:20000

Приложение 15
к изменениям, которые вносятся
в приказ от 11 июля 2016 г.
№ СЭД-30-01-02-1255 «Об утверждении
положений об особо охраняемых
природных территориях регионального
значения Александровского
муниципального района»

Приложение 2
к Положению о ландшафтном
памятнике природы «Тихий камень»

Графическое описание местоположения границ ландшафтного памятника
природы «Тихий камень»

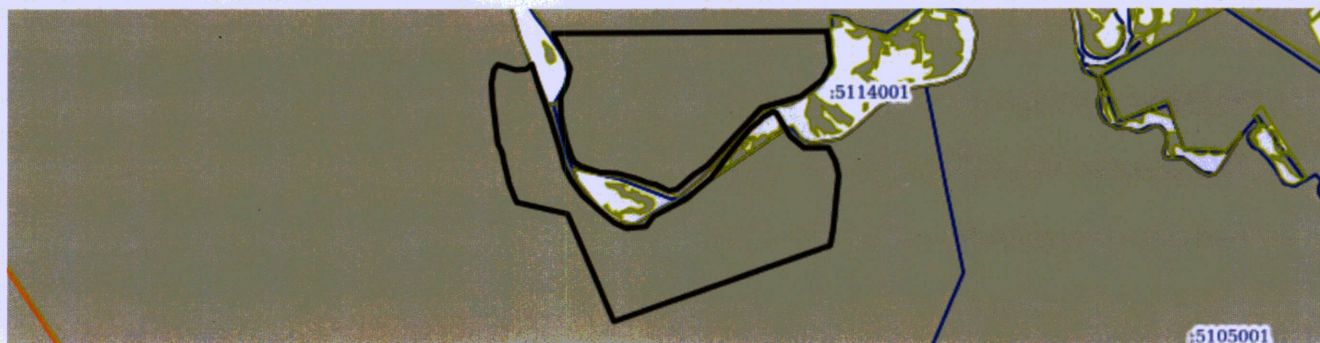
Реестровый (учетный) номер:		59:02-6.59	
Система координат: МСК 59			
Сведения о характерных точках границ:			
Обозначение характерных точек	Координаты		Метод определения координат и средняя квадратическая погрешность положения характерной точки (Mt), м
	X	Y	
Учетный номер участка границы зоны или территории:			
1.1.1	678928.9	2302428.47	Геодезический
1.1.2	678729.62	2302491.17	Геодезический
1.1.3	678467.64	2302585.21	Геодезический
1.1.4	678203.43	2302668.06	Геодезический
1.1.5	678048.93	2302708.36	Геодезический
1.1.6	677941.45	2302766.58	Геодезический
1.1.7	677816.06	2302860.62	Геодезический
1.1.8	677690.67	2303001.69	Геодезический
1.1.9	677583.19	2303131.56	Геодезический
1.1.10	677536.17	2303236.8	Геодезический
1.1.11	677551.84	2303404.73	Геодезический
1.1.12	677641.41	2303469.66	Геодезический
1.1.13	677789.19	2303751.79	Геодезический
1.1.14	677963.88	2303958.23	Геодезический
1.1.15	678185.19	2304130.31	Геодезический
1.1.16	678381.03	2304294.09	Геодезический
1.1.17	678453.61	2304382.51	Геодезический
1.1.18	678469.88	2304392.17	Геодезический
1.1.19	678525.86	2304490.7	Геодезический
1.1.20	678514.67	2304515.33	Геодезический
1.1.21	678317.62	2304634.01	Геодезический
1.1.22	678219.1	2304752.68	Геодезический
1.1.23	678219.1	2304958.68	Геодезический
1.1.24	678102.3	2305019.93	Геодезический
1.1.25	677988.16	2305046.1	Геодезический
1.1.26	677517.92	2304998.47	Геодезический
1.1.27	677390.75	2304973.93	Геодезический
1.1.28	676747.47	2303128.21	Геодезический

1.1.29	677659.23	2302732.58	Геодезический
1.1.30	677757.91	2302300.08	Геодезический
1.1.31	677905.69	2302239.81	Геодезический
1.1.32	678095.87	2302191.95	Геодезический
1.1.33	678184.66	2302174.42	Геодезический
1.1.34	678252.15	2302140.1	Геодезический
1.1.35	678607.48	2302095.36	Геодезический
1.1.36	678768.28	2302085.8	Геодезический
1.1.37	678882.73	2302106.19	Геодезический
1.1.38	678925.29	2302139.78	Геодезический
1.1.39	678879.72	2302288.26	Геодезический
1.1.40	678884.59	2302381.37	Геодезический
1.1.41	678928.9	2302428.47	Геодезический
1.2.1	678653.49	2304723.57	Геодезический
1.2.2	678559.45	2304389.94	Геодезический
1.2.3	678075.8	2303933.16	Геодезический
1.2.4	677988.47	2303805.53	Геодезический
1.2.5	677911.45	2303717.27	Геодезический
1.2.6	677868.77	2303666.78	Геодезический
1.2.7	677855.61	2303599.11	Геодезический
1.2.8	677909.91	2303488.68	Геодезический
1.2.9	677922.17	2303425.09	Геодезический
1.2.10	677959.59	2303323.23	Геодезический
1.2.11	678005.03	2303157.82	Геодезический
1.2.12	678012.53	2303013.83	Геодезический
1.2.13	678064.6	2302844.95	Геодезический
1.2.14	678099.94	2302793.1	Геодезический
1.2.15	678146.34	2302767.37	Геодезический
1.2.16	678288.51	2302719.56	Геодезический
1.2.17	678492.86	2302676.13	Геодезический
1.2.18	678651.62	2302675.05	Геодезический
1.2.19	678753.13	2302726.28	Геодезический
1.2.20	678893.48	2302755.97	Геодезический
1.2.21	679190.94	2302607.9	Геодезический
1.2.22	679206.56	2304947.48	Геодезический
1.2.23	678926.66	2304978.82	Геодезический
1.2.24	678795.86	2304909.39	Геодезический
1.2.25	678653.49	2304723.57	Геодезический

Приложение 16
к изменениям, которые вносятся
в приказ от 11 июля 2016 г.
№ СЭД-30-01-02-1255
«Об утверждении положений
об особо охраняемых природных
территориях регионального значения
Александровского муниципального
района»

Приложение 3
к Положению о ландшафтном
памятнике природы «Тихий камень»

План (чертеж, схема) границ зоны с особыми условиями использования
территорий



Масштаб: 1:40000

Приложение 17
к изменениям, которые вносятся
в приказ от 11 июля 2016 г.
№ СЭД-30-01-02-1255 «Об утверждении
положений об особо охраняемых
природных территориях регионального
значения Александровского
муниципального района»

Приложение 2
к Положению об охраняемом
ландшафте «Тунеговское болото»

Графическое описание местоположения границ охраняемого ландшафта
«Тунеговское болото»

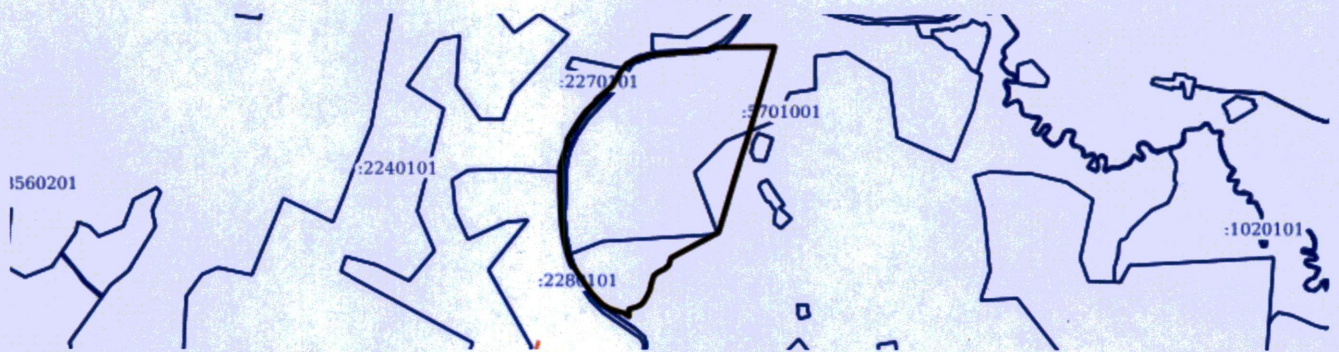
Реестровый (учетный) номер:		59:02-6.196	
Система координат: МСК 59			
Сведения о характерных точках границ:			
Обозначение характерных точек	Координаты		Метод определения координат и средняя квадратическая погрешность положения характерной точки (Mt), м
	X	Y	
Учетный номер участка границы зоны или территории:			
1.1.1	641533.73	2278872.72	Геодезический
1.1.2	641580.82	2278795.67	Геодезический
1.1.3	641601.48	2278716.15	Геодезический
1.1.4	641630	2278631.29	Геодезический
1.1.5	641674.43	2278548.97	Геодезический
1.1.6	641721.71	2278495.74	Геодезический
1.1.7	641826.86	2278394.48	Геодезический
1.1.8	641984.85	2278282.28	Геодезический
1.1.9	642021.72	2278255.57	Геодезический
1.1.10	642169.25	2278161.97	Геодезический
1.1.11	642200.78	2278127.37	Геодезический
1.1.12	642324.81	2278078.9	Геодезический
1.1.13	642485.95	2278038.13	Геодезический
1.1.14	642565.23	2278024.37	Геодезический
1.1.15	642697.38	2278004.96	Геодезический
1.1.16	642874.58	2277993.18	Геодезический
1.1.17	643139.11	2277983.45	Геодезический
1.1.18	643416.95	2277984.23	Геодезический
1.1.19	643448.69	2277984	Геодезический
1.1.20	643560.05	2278020.31	Геодезический
1.1.21	643642.25	2278046.21	Геодезический
1.1.22	643713.85	2278069.53	Геодезический
1.1.23	643785.36	2278077	Геодезический
1.1.24	643899.58	2278145.02	Геодезический
1.1.25	644045.72	2278236.65	Геодезический
1.1.26	644149.42	2278312.68	Геодезический
1.1.27	644256.05	2278428.38	Геодезический

1.1.28	644287.89	2278441.39	Геодезический
1.1.29	644399.86	2278567.64	Геодезический
1.1.30	644458.54	2278638.68	Геодезический
1.1.31	644517.05	2278680.62	Геодезический
1.1.32	644644.54	2278751.2	Геодезический
1.1.33	644753.59	2278837.78	Геодезический
1.1.34	644796.58	2278935.39	Геодезический
1.1.35	644829.01	2279035.71	Геодезический
1.1.36	644856.08	2279128.15	Геодезический
1.1.37	644870.31	2279273.57	Геодезический
1.1.38	644878.91	2279371.41	Геодезический
1.1.39	644882.01	2279440.19	Геодезический
1.1.40	644898.37	2279511.52	Геодезический
1.1.41	644901.77	2279622.61	Геодезический
1.1.42	644905.19	2279739.02	Геодезический
1.1.43	644916.25	2279807.74	Геодезический
1.1.44	644927.13	2279852.65	Геодезический
1.1.45	644964.79	2279945	Геодезический
1.1.46	644970.09	2280730.81	Геодезический
1.1.47	643798.27	2280386.81	Геодезический
1.1.48	643564.91	2280309	Геодезический
1.1.49	642607.76	2280019.1	Геодезический
1.1.50	642280.23	2279409.65	Геодезический
1.1.51	642187.81	2279383.16	Геодезический
1.1.52	642140.09	2279329.03	Геодезический
1.1.53	642121.27	2279286.82	Геодезический
1.1.54	642099.83	2279244.63	Геодезический
1.1.55	642057.14	2279192	Геодезический
1.1.56	642017.35	2279176.39	Геодезический
1.1.57	641980.22	2279166.05	Геодезический
1.1.58	641919.26	2279150.59	Геодезический
1.1.59	641866.29	2279140.36	Геодезический
1.1.60	641783.97	2279098.58	Геодезический
1.1.61	641725.54	2279064.58	Геодезический
1.1.62	641682.94	2279025.18	Геодезический
1.1.63	641656.1	2278969.79	Геодезический
1.1.64	641637.15	2278906.42	Геодезический
1.1.65	641628.99	2278874.72	Геодезический
1.1.66	641610.43	2278866.91	Геодезический
1.1.67	641533.73	2278872.72	Геодезический

Приложение 18
к изменениям, которые вносятся
в приказ от 11 июля 2016 г.
№ СЭД-30-01-02-1255
«Об утверждении положений
об особо охраняемых природных
территориях регионального значения
Александровского муниципального
района»

Приложение 3
к Положению об охраняемом
ландшафте «Тунеговское болото»

План (чертеж, схема) границ зоны с особыми условиями использования
территорий



Масштаб: 1:60000

Приложение 19
к изменениям, которые вносятся
в приказ от 11 июля 2016 г.
№ СЭД-30-01-02-1255 «Об утверждении
положений об особо охраняемых
природных территориях регионального
значения Александровского
муниципального района»

Приложение 2
к Положению о ландшафтном
памятнике природы «Чаньвинские
пещеры»

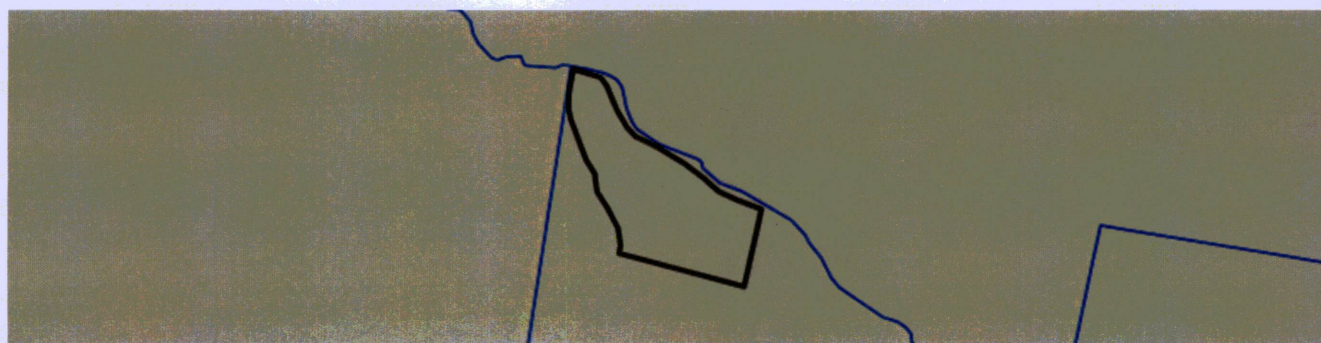
Графическое описание местоположения границ ландшафтного памятника
природы «Чаньвинские пещеры»

Реестровый (учетный) номер:		59:02-6.105	
Система координат: МСК 59			
Сведения о характерных точках границ:			
Обозначение характерных точек	Координаты		Метод определения координат и средняя квадратическая погрешность положения характерной точки (Mt), м
	X	Y	
Учетный номер участка границы зоны или территории:			
1.1.1	671188.77	2318257.13	Геодезический
1.1.2	671137.03	2318432.12	Геодезический
1.1.3	671081.74	2318472.18	Геодезический
1.1.4	670923.42	2318539.4	Геодезический
1.1.5	670815.38	2318603.64	Геодезический
1.1.6	670760.18	2318656.93	Геодезический
1.1.7	670726.28	2318731.24	Геодезический
1.1.8	670684.48	2318810.91	Геодезический
1.1.9	670590.28	2318967.66	Геодезический
1.1.10	670495.89	2319095.3	Геодезический
1.1.11	670411.87	2319191.12	Геодезический
1.1.12	670359.72	2319305.25	Геодезический
1.1.13	670299.93	2319464.42	Геодезический
1.1.14	669807.04	2319353.97	Геодезический
1.1.15	670018.57	2318550.82	Геодезический
1.1.16	670066.26	2318561.07	Геодезический
1.1.17	670177.3	2318544.45	Геодезический
1.1.18	670306.49	2318477.42	Геодезический
1.1.19	670409.22	2318410.58	Геодезический
1.1.20	670480.6	2318399.51	Геодезический
1.1.21	670520.28	2318396.6	Геодезический
1.1.22	670609.87	2318340.43	Геодезический
1.1.23	670868.49	2318240.77	Геодезический
1.1.24	670937.21	2318227.08	Геодезический
1.1.25	671035.11	2318229.07	Геодезический
1.1.26	671188.77	2318257.13	Геодезический

Приложение 20
к изменениям, которые вносятся
в приказ от 11 июля 2016 г.
№ СЭД-30-01-02-1255
«Об утверждении положений
об особо охраняемых природных
территориях регионального значения
Александровского муниципального
района»

Приложение 3
к Положению о ландшафтном
памятнике природы «Чаньвинские
пещеры»

План (чертеж, схема) границ зоны с особыми условиями использования
территорий



1:30000