



**МИНИСТЕРСТВО ПРИРОДНЫХ РЕСУРСОВ,
ЛЕСНОГО ХОЗЯЙСТВА И ЭКОЛОГИИ
ПЕРМСКОГО КРАЯ**

П Р И К А З

05.12.2023

№ 30-01-02-1512

**О внесении изменений в приказ
Министерства природных ресурсов,
лесного хозяйства и экологии Пермского края
от 01 февраля 2017 г. № СЭД-30-01-02-131
«Об утверждении положений об особо
охраняемых природных территориях
регионального значения Юрлинского
муниципального округа Пермского края»**

В целях приведения в соответствие с постановлением Правительства Пермского края от 28 марта 2008 г. № 64-п «Об особо охраняемых природных территориях регионального значения»

ПРИКАЗЫВАЮ:

1. Утвердить прилагаемые изменения, которые вносятся в приказ Министерства природных ресурсов, лесного хозяйства и экологии Пермского края от 01 февраля 2017 г. № СЭД-30-01-02-131 «Об утверждении положений об особо охраняемых природных территориях регионального значения Юрлинского муниципального округа Пермского края» (в редакции приказа от 09 сентября 2019 г. № СЭД-30-01-02-1205).

2. Организационно-аналитическому отделу управления правового и организационно-аналитического обеспечения Министерства природных ресурсов, лесного хозяйства и экологии Пермского края организовать размещение настоящего Приказа на официальном сайте в информационно-телекоммуникационной сети «Интернет» (www.priroda.permkrai.ru), опубликование настоящего Приказа в Бюллетене правовых актов губернатора Пермского края, Правительства Пермского края, исполнительных органов государственной власти Пермского края, на «Официальном интернет-портале правовой информации» (www.pravo.gov.ru).

3. Настоящий Приказ вступает в силу через 10 дней после дня его официального опубликования.

Министр

Д.М. Беланович

УТВЕРЖДЕНЫ
приказом
Министерства природных
ресурсов, лесного хозяйства
и экологии Пермского края
от 05.12.2023 № 30-01-02-1512

**ИЗМЕНЕНИЯ,
которые вносятся в приказ Министерства природных ресурсов, лесного
хозяйства и экологии Пермского края от 01 февраля 2017 г.
№ СЭД-30-01-02-131 «Об утверждении положений об особо охраняемых
природных территориях регионального значения Юрлинского
муниципального округа Пермского края»**

1. В пункте 2 слова «правового, организационно-аналитического обеспечения и кадров» заменить словами «правового и организационно-аналитического обеспечения»;

2. В Положении об охраняемом ландшафте «Большое Косинское болото»:

2.1. в пункте 1.2. слова «, за исключением биологических охотничьих заказников» исключить;

2.2. в пункте 4.2 слова «, за исключением биологических охотничьих заказников» исключить;

2.3. пункт 4.3 изложить в следующей редакции:

«4.3. На территории охраняемого ландшафта запрещено:
проведение сплошных рубок лесных насаждений, за исключением санитарно-оздоровительных мероприятий, в том числе рубок погибших и поврежденных насаждений, а также за исключением рубок, проводимых в целях, предусмотренных частями 5, 6 статьи 21 Лесного кодекса Российской Федерации;

проезд и стоянка автотранспортных средств граждан и юридических лиц вне дорог общего пользования, дорог, предусмотренных материалами лесоустройства, проектами освоения лесов, кроме случаев, связанных с проведением мероприятий по охране охраняемого ландшафта, а также мероприятий по сохранению и восстановлению природных комплексов и их компонентов, расположенных в границах охраняемого ландшафта, ликвидацией последствий аварий, стихийных бедствий и иных обстоятельств, носящих чрезвычайный характер;

геологическое изучение, разведка и добыча полезных ископаемых, за исключением углеводородного сырья и подземных вод;

промышленное рыболовство, промышленная заготовка лекарственных растений и недревесных лесных ресурсов;

мойка транспортных средств;

вывоз предметов, имеющих историко-культурную ценность;

размещение складов ядохимикатов, минеральных веществ, размещение отходов производства и потребления, размещение свалок отходов и мусора;

загрязнение почв, замусоривание территории;
взрывные работы, за исключением взрывных работ подземного характера, без выброса продуктов взрыва на поверхность при геологоразведочных работах;
выжигание растительности;
организация стоянок, установка палаток вне установленных мест;
нанесение надписей и знаков на валунах, обнажениях горных пород и историко-культурных объектах;

проведение культурно-массовых, оздоровительных, просветительских мероприятий, скалолазание на геологических объектах без согласования с Министерством природных ресурсов, лесного хозяйства и экологии Пермского края;

иная деятельность, приводящая к необратимым изменениям природных, историко-культурных и геолого-минералогических объектов и природных комплексов;

нахождение физических лиц, не оформивших разрешение на посещение особо охраняемых природных территорий в соответствии с порядком взимания платы и оформления разрешения на посещение особо охраняемых природных территорий регионального значения физическими лицами, не проживающими в населенных пунктах, расположенных в границах особо охраняемых природных территорий регионального значения, в случае, если посещение такой территории осуществляется на основании разрешения.»;

2.4. пункт 4.4 изложить в следующей редакции:

«4.4. На территории охраняемого ландшафта разрешается:

проведение выборочных рубок лесных насаждений (при рубках спелых и перестойных лесных насаждений, при уходе за лесами, а также в целях, предусмотренных частями 5, 6 статьи 21 Лесного кодекса Российской Федерации), санитарных рубок лесных насаждений;

любительская рыбалка в соответствии с Правилами рыболовства, установленными для Волжско-Камского рыбохозяйственного бассейна;

создание, эксплуатация и реконструкция объектов лесной и охотничьей инфраструктуры по согласованию с Министерством природных ресурсов, лесного хозяйства и экологии Пермского края;

создание, эксплуатация и реконструкция объектов рекреационной инфраструктуры по согласованию с правообладателями земельных участков;

геологическое изучение, разведка и добыча углеводородного сырья при соблюдении следующих условий:

под работы отводятся земли, обоснованные проектной документацией, утвержденной в установленном порядке, но не более 5% от территории охраняемого ландшафта;

размещение объектов производится с учетом водоохраных зон водоемов и водотоков;

объекты оборудуются системой ливневой канализации, производится обваловка их территории с целью исключения попадания загрязнителей на окружающую территорию;

перемещение транспорта ограничено утвержденной схемой передвижения; трубопроводы, линии электропередач и другие коммуникации прокладываются в соответствии с проектной документацией, утвержденной в установленном порядке;

строительство и эксплуатация объектов осуществляются только с применением технологий, исключающих загрязнение пресных поверхностных и подземных вод;

при обустройстве месторождений реализуется система мероприятий по сохранению гидрогеологического режима постоянных и временных водотоков;

для контроля за состоянием основных компонентов природной среды (атмосферы, гидросферы, растительного и почвенного покрова и животного мира) в течение всего периода эксплуатации месторождения осуществляется комплексный экологический мониторинг;

для эксплуатации объектов возможно осуществление геологического изучения, разведки и добычи подземных вод;

посещение гражданами специально оборудованных туристических и экологических маршрутов;

проведение культурно-массовых, оздоровительных, просветительских мероприятий, скалолазание на геологических объектах по согласованию с Министерством природных ресурсов, лесного хозяйства и экологии Пермского края;

научно-исследовательская работа;

реинтродукция видов растительного мира, занесенных в Красную книгу Пермского края и Красную книгу Российской Федерации;

обустройство экологических троп, смотровых площадок, мест наблюдения за объектами животного и растительного мира, существующей дорожно-тропиночной сети, установка природоохраных знаков Министерством природных ресурсов, лесного хозяйства и экологии Пермского края без формирования лесных участков;

заготовка пищевых лесных ресурсов и сбор лекарственных растений;

иная деятельность, не приводящая к необратимым изменениям природных, историко-культурных и геолого-минералогических объектов и природных комплексов.»;

2.5. в наименовании приложения слово «Приложение» заменить словами «Приложение 1»;

2.6. дополнить приложением 2 согласно приложению 1 к настоящим изменениям;

2.7. дополнить приложением 3 согласно приложению 2 к настоящим изменениям.

3. В Положении об охраняемом ландшафте «Косинское I болото»:

3.1. в пункте 1.2. слова «, за исключением биологических охотничьих заказников» исключить;

3.2. в пункте 4.2 слова «, за исключением биологических охотничьих заказников» исключить;

3.3. пункт 4.3 изложить в следующей редакции:

«4.3. На территории охраняемого ландшафта запрещено:

проведение сплошных рубок лесных насаждений, за исключением санитарно-оздоровительных мероприятий, в том числе рубок погибших и поврежденных насаждений, а также за исключением рубок, проводимых в целях, предусмотренных частями 5, 6 статьи 21 Лесного кодекса Российской Федерации;

проезд и стоянка автотранспортных средств граждан и юридических лиц вне дорог общего пользования, дорог, предусмотренных материалами лесоустройства, проектами освоения лесов, кроме случаев, связанных с проведением мероприятий по охране охраняемого ландшафта, а также мероприятий по сохранению и восстановлению природных комплексов и их компонентов, расположенных в границах охраняемого ландшафта, ликвидацией последствий аварий, стихийных бедствий и иных обстоятельств, носящих чрезвычайный характер;

геологическое изучение, разведка и добыча полезных ископаемых, за исключением углеводородного сырья и подземных вод;

промышленное рыболовство, промышленная заготовка лекарственных растений и недревесных лесных ресурсов;

мойка транспортных средств;

вывоз предметов, имеющих историко-культурную ценность;

размещение складов ядохимикатов, минеральных веществ, размещение отходов производства и потребления, размещение свалок отходов и мусора;

загрязнение почв, замусоривание территории;

взрывные работы, за исключением взрывных работ подземного характера, без выброса продуктов взрыва на поверхность при геологоразведочных работах;

выжигание растительности;

организация стоянок, установка палаток вне установленных мест;

нанесение надписей и знаков на валунах, обнажениях горных пород и историко-культурных объектах;

проведение культурно-массовых, оздоровительных, просветительских мероприятий, скалолазание на геологических объектах без согласования

с Министерством природных ресурсов, лесного хозяйства и экологии Пермского края;

иная деятельность, приводящая к необратимым изменениям природных, историко-культурных и геолого-минералогических объектов и природных комплексов;

нахождение физических лиц, не оформивших разрешение на посещение особо охраняемых природных территорий в соответствии с порядком взимания платы и оформления разрешения на посещение особо охраняемых природных территорий регионального значения физическими лицами, не проживающими в населенных пунктах, расположенных в границах особо охраняемых природных территорий регионального значения, в случае, если посещение такой территории осуществляется на основании разрешения.»;

3.4. пункт 4.4 изложить в следующей редакции:

«4.4. На территории охраняемого ландшафта разрешается:

проведение выборочных рубок лесных насаждений (при рубках спелых и перестойных лесных насаждений, при уходе за лесами, а также в целях, предусмотренных частями 5, 6 статьи 21 Лесного кодекса Российской Федерации), санитарных рубок лесных насаждений;

любительская рыбалка в соответствии с Правилами рыболовства, установленными для Волжско-Камского рыбохозяйственного бассейна;

создание, эксплуатация и реконструкция объектов лесной и охотничьей инфраструктуры по согласованию с Министерством природных ресурсов, лесного хозяйства и экологии Пермского края;

создание, эксплуатация и реконструкция объектов рекреационной инфраструктуры по согласованию с правообладателями земельных участков;

геологическое изучение, разведка и добыча углеводородного сырья при соблюдении следующих условий:

под работы отводятся земли, обоснованные проектной документацией, утвержденной в установленном порядке, но не более 5% от территории охраняемого ландшафта;

размещение объектов производится с учетом водоохраных зон водоемов и водотоков;

объекты оборудуются системой ливневой канализации, производится обваловка их территории с целью исключения попадания загрязнителей на окружающую территорию;

перемещение транспорта ограничено утвержденной схемой передвижения;

трубопроводы, линии электропередач и другие коммуникации прокладываются в соответствии с проектной документацией, утвержденной в установленном порядке;

строительство и эксплуатация объектов осуществляются только с применением технологий, исключающих загрязнение пресных поверхностных и подземных вод;

при обустройстве месторождений реализуется система мероприятий по сохранению гидрогеологического режима постоянных и временных водотоков;

для контроля за состоянием основных компонентов природной среды (атмосферы, гидросферы, растительного и почвенного покрова и животного мира) в течение всего периода эксплуатации месторождения осуществляется комплексный экологический мониторинг;

для эксплуатации объектов возможно осуществление геологического изучения, разведки и добычи подземных вод;

посещение гражданами специально оборудованных туристических и экологических маршрутов;

проведение культурно-массовых, оздоровительных, просветительских мероприятий, скалолазание на геологических объектах по согласованию с Министерством природных ресурсов, лесного хозяйства и экологии Пермского края;

научно-исследовательская работа;

реинтродукция видов растительного мира, занесенных в Красную книгу Пермского края и Красную книгу Российской Федерации;

обустройство экологических троп, смотровых площадок, мест наблюдения за объектами животного и растительного мира, существующей дорожно-тропиночной сети, установка природоохранных знаков Министерством природных ресурсов, лесного хозяйства и экологии Пермского края без формирования лесных участков;

заготовка пищевых лесных ресурсов и сбор лекарственных растений;

иная деятельность, не приводящая к необратимым изменениям природных, историко-культурных и геолого-минералогических объектов и природных комплексов.»;

3.5. в наименовании приложения слово «Приложение» заменить словами «Приложение 1»;

3.6. дополнить приложением 2 согласно приложению 3 к настоящим изменениям;

3.7. дополнить приложением 3 согласно приложению 4 к настоящим изменениям.

4. В Положении об охраняемом ландшафте «Ольховское болото»:

4.1. в пункте 1.2. слова «, за исключением биологических охотничьих заказников» исключить;

4.2. в пункте 4.2 слова «, за исключением биологических охотничьих заказников» исключить;

4.3. пункт 4.3 изложить в следующей редакции:

«4.3. На территории охраняемого ландшафта запрещено:

проведение сплошных рубок лесных насаждений, за исключением санитарно-оздоровительных мероприятий, в том числе рубок погибших и поврежденных насаждений, а также за исключением рубок, проводимых в целях, предусмотренных частями 5, 6 статьи 21 Лесного кодекса Российской Федерации;

проезд и стоянка автотранспортных средств граждан и юридических лиц вне дорог общего пользования, дорог, предусмотренных материалами лесоустройства, проектами освоения лесов, кроме случаев, связанных с проведением мероприятий по охране охраняемого ландшафта, а также мероприятий по сохранению и восстановлению природных комплексов и их компонентов, расположенных в границах охраняемого ландшафта, ликвидацией последствий аварий, стихийных бедствий и иных обстоятельств, носящих чрезвычайный характер;

геологическое изучение, разведка и добыча полезных ископаемых, за исключением углеводородного сырья и подземных вод;

промышленное рыболовство, промышленная заготовка лекарственных растений и недревесных лесных ресурсов;

мойка транспортных средств;

вывоз предметов, имеющих историко-культурную ценность;

размещение складов ядохимикатов, минеральных веществ, размещение отходов производства и потребления, размещение свалок отходов и мусора;

загрязнение почв, замусоривание территории;

взрывные работы, за исключением взрывных работ подземного характера, без выброса продуктов взрыва на поверхность при геологоразведочных работах;

выжигание растительности;

организация стоянок, установка палаток вне установленных мест;

нанесение надписей и знаков на валунах, обнажениях горных пород и историко-культурных объектах;

проведение культурно-массовых, оздоровительных, просветительских мероприятий, скалолазание на геологических объектах без согласования с Министерством природных ресурсов, лесного хозяйства и экологии Пермского края;

иная деятельность, приводящая к необратимым изменениям природных, историко-культурных и геолого-минералогических объектов и природных комплексов;

нахождение физических лиц, не оформивших разрешение на посещение особо охраняемых природных территорий в соответствии с порядком взимания платы и оформления разрешения на посещение особо охраняемых природных территорий регионального значения физическими лицами, не проживающими

в населенных пунктах, расположенных в границах особо охраняемых природных территорий регионального значения, в случае, если посещение такой территории осуществляется на основании разрешения.»;

4.4. пункт 4.4 изложить в следующей редакции:

«4.4. На территории охраняемого ландшафта разрешается:

проведение выборочных рубок лесных насаждений (при рубках спелых и перестойных лесных насаждений, при уходе за лесами, а также в целях, предусмотренных частями 5, 6 статьи 21 Лесного кодекса Российской Федерации), санитарных рубок лесных насаждений;

любительская рыбалка в соответствии с Правилами рыболовства, установленными для Волжско-Камского рыбохозяйственного бассейна;

создание, эксплуатация и реконструкция объектов лесной и охотничьей инфраструктуры по согласованию с Министерством природных ресурсов, лесного хозяйства и экологии Пермского края;

создание, эксплуатация и реконструкция объектов рекреационной инфраструктуры по согласованию с правообладателями земельных участков;

геологическое изучение, разведка и добыча углеводородного сырья при соблюдении следующих условий:

под работы отводятся земли, обоснованные проектной документацией, утвержденной в установленном порядке, но не более 5% от территории охраняемого ландшафта;

размещение объектов производится с учетом водоохраных зон водоемов и водотоков;

объекты оборудуются системой ливневой канализации, производится обваловка их территории с целью исключения попадания загрязнителей на окружающую территорию;

перемещение транспорта ограничено утвержденной схемой передвижения;

трубопроводы, линии электропередач и другие коммуникации прокладываются в соответствии с проектной документацией, утвержденной в установленном порядке;

строительство и эксплуатация объектов осуществляются только с применением технологий, исключающих загрязнение пресных поверхностных и подземных вод;

при обустройстве месторождений реализуется система мероприятий по сохранению гидрогеологического режима постоянных и временных водотоков;

для контроля за состоянием основных компонентов природной среды (атмосферы, гидросферы, растительного и почвенного покрова и животного мира) в течение всего периода эксплуатации месторождения осуществляется комплексный экологический мониторинг;

для эксплуатации объектов возможно осуществление геологического изучения, разведки и добычи подземных вод;

посещение гражданами специально оборудованных туристических и экологических маршрутов;

проведение культурно-массовых, оздоровительных, просветительских мероприятий, скалолазание на геологических объектах по согласованию с Министерством природных ресурсов, лесного хозяйства и экологии Пермского края;

научно-исследовательская работа;

реинтродукция видов растительного мира, занесенных в Красную книгу Пермского края и Красную книгу Российской Федерации;

обустройство экологических троп, смотровых площадок, мест наблюдения за объектами животного и растительного мира, существующей дорожно-тропиночной сети, установка природоохранных знаков Министерством природных ресурсов, лесного хозяйства и экологии Пермского края без формирования лесных участков;

заготовка пищевых лесных ресурсов и сбор лекарственных растений;

иная деятельность, не приводящая к необратимым изменениям природных, историко-культурных и геолого-минералогических объектов и природных комплексов.»;

4.5. в наименовании приложения слово «Приложение» заменить словами «Приложение 1»;

4.6. дополнить приложением 2 согласно приложению 5 к настоящим изменениям;

4.7. дополнить приложением 3 согласно приложению 6 к настоящим изменениям.

5. В Положении об охраняемом ландшафте «Самородновское болото»:

5.1. в пункте 1.2. слова «, за исключением биологических охотничьих заказников» исключить;

5.2. в пункте 4.2 слова «, за исключением биологических охотничьих заказников» исключить;

5.3. пункт 4.3 изложить в следующей редакции:

«4.3. На территории охраняемого ландшафта запрещено:

проведение сплошных рубок лесных насаждений, за исключением санитарно-оздоровительных мероприятий, в том числе рубок погибших и поврежденных насаждений, а также за исключением рубок, проводимых в целях, предусмотренных частями 5, 6 статьи 21 Лесного кодекса Российской Федерации;

проезд и стоянка автотранспортных средств граждан и юридических лиц вне дорог общего пользования, дорог, предусмотренных материалами лесоустройства, проектами освоения лесов, кроме случаев, связанных

с проведением мероприятий по охране охраняемого ландшафта, а также мероприятий по сохранению и восстановлению природных комплексов и их компонентов, расположенных в границах охраняемого ландшафта, ликвидацией последствий аварий, стихийных бедствий и иных обстоятельств, носящих чрезвычайный характер;

геологическое изучение, разведка и добыча полезных ископаемых, за исключением углеводородного сырья и подземных вод;

промышленное рыболовство, промышленная заготовка лекарственных растений и недревесных лесных ресурсов;

мойка транспортных средств;

вывоз предметов, имеющих историко-культурную ценность;

размещение складов ядохимикатов, минеральных веществ, размещение отходов производства и потребления, размещение свалок отходов и мусора;

загрязнение почв, замусоривание территории;

взрывные работы, за исключением взрывных работ подземного характера, без выброса продуктов взрыва на поверхность при геологоразведочных работах;

выжигание растительности;

организация стоянок, установка палаток вне установленных мест;

нанесение надписей и знаков на валунах, обнажениях горных пород и историко-культурных объектах;

проведение культурно-массовых, оздоровительных, просветительских мероприятий, скалолазание на геологических объектах без согласования с Министерством природных ресурсов, лесного хозяйства и экологии Пермского края;

иная деятельность, приводящая к необратимым изменениям природных, историко-культурных и геолого-минералогических объектов и природных комплексов;

нахождение физических лиц, не оформивших разрешение на посещение особо охраняемых природных территорий в соответствии с порядком взимания платы и оформления разрешения на посещение особо охраняемых природных территорий регионального значения физическими лицами, не проживающими в населенных пунктах, расположенных в границах особо охраняемых природных территорий регионального значения, в случае, если посещение такой территории осуществляется на основании разрешения.»;

5.4. пункт 4.4 изложить в следующей редакции:

«4.4. На территории охраняемого ландшафта разрешается:

проведение выборочных рубок лесных насаждений (при рубках спелых и перестойных лесных насаждений, при уходе за лесами, а также в целях, предусмотренных частями 5, 6 статьи 21 Лесного кодекса Российской Федерации), санитарных рубок лесных насаждений;

любительская рыбалка в соответствии с Правилами рыболовства, установленными для Волжско-Камского рыбохозяйственного бассейна;

создание, эксплуатация и реконструкция объектов лесной и охотничьей инфраструктуры по согласованию с Министерством природных ресурсов, лесного хозяйства и экологии Пермского края;

создание, эксплуатация и реконструкция объектов рекреационной инфраструктуры по согласованию с правообладателями земельных участков;

геологическое изучение, разведка и добыча углеводородного сырья при соблюдении следующих условий:

под работы отводятся земли, обоснованные проектной документацией, утвержденной в установленном порядке, но не более 5% от территории охраняемого ландшафта;

размещение объектов производится с учетом водоохраных зон водоемов и водотоков;

объекты оборудуются системой ливневой канализации, производится обваловка их территории с целью исключения попадания загрязнителей на окружающую территорию;

перемещение транспорта ограничено утвержденной схемой передвижения; трубопроводы, линии электропередач и другие коммуникации прокладываются в соответствии с проектной документацией, утвержденной в установленном порядке;

строительство и эксплуатация объектов осуществляются только с применением технологий, исключающих загрязнение пресных поверхностных и подземных вод;

при обустройстве месторождений реализуется система мероприятий по сохранению гидрогеологического режима постоянных и временных водотоков;

для контроля за состоянием основных компонентов природной среды (атмосферы, гидросферы, растительного и почвенного покрова и животного мира) в течение всего периода эксплуатации месторождения осуществляется комплексный экологический мониторинг;

для эксплуатации объектов возможно осуществление геологического изучения, разведки и добычи подземных вод;

посещение гражданами специально оборудованных туристических и экологических маршрутов;

проведение культурно-массовых, оздоровительных, просветительских мероприятий, скалолазание на геологических объектах по согласованию с Министерством природных ресурсов, лесного хозяйства и экологии Пермского края;

научно-исследовательская работа;

реинтродукция видов растительного мира, занесенных в Красную книгу Пермского края и Красную книгу Российской Федерации;

обустройство экологических троп, смотровых площадок, мест наблюдения за объектами животного и растительного мира, существующей дорожно-тропиночной сети, установка природоохранных знаков Министерством природных ресурсов, лесного хозяйства и экологии Пермского края без формирования лесных участков;

заготовка пищевых лесных ресурсов и сбор лекарственных растений;

иная деятельность, не приводящая к необратимым изменениям природных, историко-культурных и геолого-минералогических объектов и природных комплексов.»;

5.5. в наименовании приложения слово «Приложение» заменить словами «Приложение 1»;

5.6. дополнить приложением 2 согласно приложению 7 к настоящим изменениям;

5.7. дополнить приложением 3 согласно приложению 8 к настоящим изменениям.

6. В Положении об охраняемом ландшафте «Филинское болото»:

6.1. в пункте 1.2. слова «, за исключением биологических охотничьих заказников» исключить;

6.2. в пункте 4.2 слова «, за исключением биологических охотничьих заказников» исключить;

6.3. пункт 4.3 изложить в следующей редакции:

«4.3. На территории охраняемого ландшафта запрещено:

проведение сплошных рубок лесных насаждений, за исключением санитарно-оздоровительных мероприятий, в том числе рубок погибших и поврежденных насаждений, а также за исключением рубок, проводимых в целях, предусмотренных частями 5, 6 статьи 21 Лесного кодекса Российской Федерации;

проезд и стоянка автотранспортных средств граждан и юридических лиц вне дорог общего пользования, дорог, предусмотренных материалами лесоустройства, проектами освоения лесов, кроме случаев, связанных с проведением мероприятий по охране охраняемого ландшафта, а также мероприятий по сохранению и восстановлению природных комплексов и их компонентов, расположенных в границах охраняемого ландшафта, ликвидацией последствий аварий, стихийных бедствий и иных обстоятельств, носящих чрезвычайный характер;

геологическое изучение, разведка и добыча полезных ископаемых, за исключением углеводородного сырья и подземных вод;

промышленное рыболовство, промышленная заготовка лекарственных растений и недревесных лесных ресурсов;

мойка транспортных средств;
вывоз предметов, имеющих историко-культурную ценность;
размещение складов ядохимикатов, минеральных веществ, размещение отходов производства и потребления, размещение свалок отходов и мусора;
загрязнение почв, замусоривание территории;
взрывные работы, за исключением взрывных работ подземного характера, без выброса продуктов взрыва на поверхность при геологоразведочных работах;
выжигание растительности;
организация стоянок, установка палаток вне установленных мест;
нанесение надписей и знаков на валунах, обнажениях горных пород и историко-культурных объектах;
проведение культурно-массовых, оздоровительных, просветительских мероприятий, скалолазание на геологических объектах без согласования с Министерством природных ресурсов, лесного хозяйства и экологии Пермского края;
иная деятельность, приводящая к необратимым изменениям природных, историко-культурных и геолого-минералогических объектов и природных комплексов;

нахождение физических лиц, не оформивших разрешение на посещение особо охраняемых природных территорий в соответствии с порядком взимания платы и оформления разрешения на посещение особо охраняемых природных территорий регионального значения физическими лицами, не проживающими в населенных пунктах, расположенных в границах особо охраняемых природных территорий регионального значения, в случае, если посещение такой территории осуществляется на основании разрешения.»;

6.4. пункт 4.4 изложить в следующей редакции:

«4.4. На территории охраняемого ландшафта разрешается:

проведение выборочных рубок лесных насаждений (при рубках спелых и перестойных лесных насаждений, при уходе за лесами, а также в целях, предусмотренных частями 5, 6 статьи 21 Лесного кодекса Российской Федерации), санитарных рубок лесных насаждений;

любительская рыбалка в соответствии с Правилами рыболовства, установленными для Волжско-Камского рыбохозяйственного бассейна;

создание, эксплуатация и реконструкция объектов лесной и охотничьей инфраструктуры по согласованию с Министерством природных ресурсов, лесного хозяйства и экологии Пермского края;

создание, эксплуатация и реконструкция объектов рекреационной инфраструктуры по согласованию с правообладателями земельных участков;

геологическое изучение, разведка и добыча углеводородного сырья при соблюдении следующих условий:

под работы отводятся земли, обоснованные проектной документацией, утвержденной в установленном порядке, но не более 5% от территории охраняемого ландшафта;

размещение объектов производится с учетом водоохраных зон водоемов и водотоков;

объекты оборудуются системой ливневой канализации, производится обваловка их территории с целью исключения попадания загрязнителей на окружающую территорию;

перемещение транспорта ограничено утвержденной схемой передвижения;

трубопроводы, линии электропередач и другие коммуникации прокладываются в соответствии с проектной документацией, утвержденной в установленном порядке;

строительство и эксплуатация объектов осуществляются только с применением технологий, исключающих загрязнение пресных поверхностных и подземных вод;

при обустройстве месторождений реализуется система мероприятий по сохранению гидрогеологического режима постоянных и временных водотоков;

для контроля за состоянием основных компонентов природной среды (атмосферы, гидросферы, растительного и почвенного покрова и животного мира) в течение всего периода эксплуатации месторождения осуществляется комплексный экологический мониторинг;

для эксплуатации объектов возможно осуществление геологического изучения, разведки и добычи подземных вод;

посещение гражданами специально оборудованных туристических и экологических маршрутов;

проведение культурно-массовых, оздоровительных, просветительских мероприятий, скалолазание на геологических объектах по согласованию с Министерством природных ресурсов, лесного хозяйства и экологии Пермского края;

научно-исследовательская работа;

реинтродукция видов растительного мира, занесенных в Красную книгу Пермского края и Красную книгу Российской Федерации;

обустройство экологических троп, смотровых площадок, мест наблюдения за объектами животного и растительного мира, существующей дорожно-тропиночной сети, установка природоохраных знаков Министерством природных ресурсов, лесного хозяйства и экологии Пермского края без формирования лесных участков;

заготовка пищевых лесных ресурсов и сбор лекарственных растений;

иная деятельность, не приводящая к необратимым изменениям природных, историко-культурных и геолого-минералогических объектов и природных комплексов.»;

6.5. в наименовании приложения слово «Приложение» заменить словами «Приложение 1»;

6.6. дополнить приложением 2 согласно приложению 9 к настоящим изменениям;

6.7. дополнить приложением 3 согласно приложению 10 к настоящим изменениям.

Приложение 1
к изменениям, которые вносятся
в приказ Министерства природных
ресурсов, лесного хозяйства и экологии
Пермского края от 01 февраля 2017 г.
№ СЭД-30-01-02-131 «Об утверждении
положений об особо охраняемых
природных территориях регионального
значения Юрлинского муниципального
округа Пермского края»

Приложение 2
к Положению об охраняемом
ландшафте «Большое Косинское
болото»

Графическое описание местоположения границ охраняемого ландшафта
«Большое Косинское болото»

Реестровый (учетный) номер:		81:04-6.72	
Система координат: МСК 59			
Сведения о характерных точках границ:			
Обозначение характерных точек	Координаты		Метод определения координат и средняя Квадратическая погрешность положения характерной точки (Mt), м
	X	Y	
1.1.1	684283	1282070	Иное описание
1.1.2	684286	1282130	Иное описание
1.1.3	684309	1282410	Иное описание
1.1.4	684330	1282720	Иное описание
1.1.5	684359	1283260	Иное описание
1.1.6	684512	1283640	Иное описание
1.1.7	684582	1283810	Иное описание
1.1.8	684834	1283820	Иное описание
1.1.9	684993	1283890	Иное описание
1.1.10	685007	1284100	Иное описание
1.1.11	685021	1284600	Иное описание
1.1.12	685026	1284670	Иное описание
1.1.13	685028	1284710	Иное описание
1.1.14	685149	1284780	Иное описание
1.1.15	685002	1285130	Иное описание
1.1.16	684792	1285190	Иное описание
1.1.17	684742	1285350	Иное описание
1.1.18	684690	1285550	Иное описание
1.1.19	684767	1285810	Иное описание
1.1.20	684245	1286060	Иное описание
1.1.21	684047	1286170	Иное описание
1.1.22	683867	1286430	Иное описание
1.1.23	683775	1286680	Иное описание

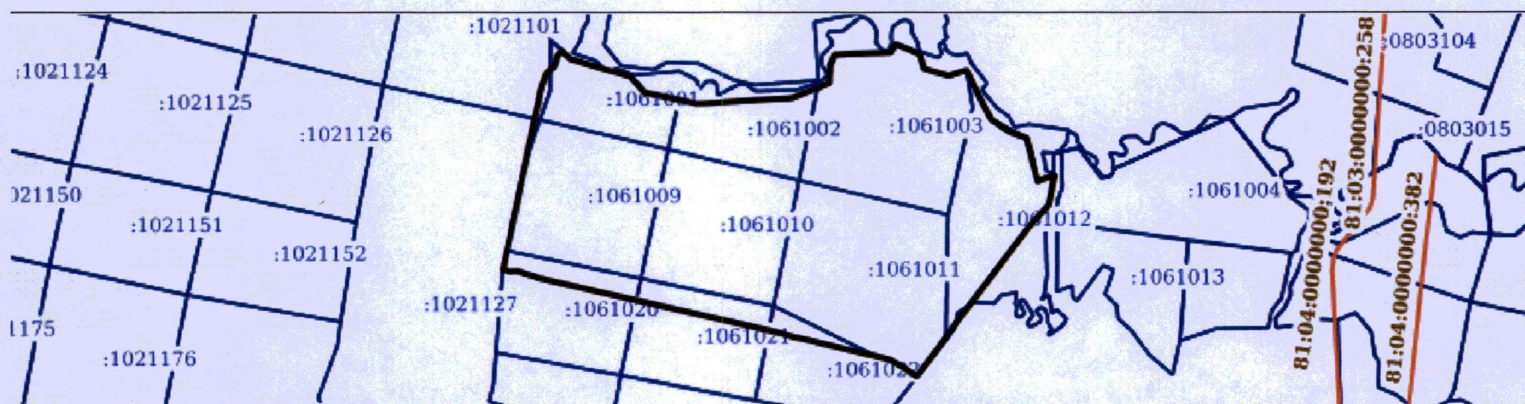
1.1.24	683154	1286840	Иное описание
1.1.25	683239	1287090	Иное описание
1.1.26	682884	1287020	Иное описание
1.1.27	682797	1287000	Иное описание
1.1.28	682650	1286860	Иное описание
1.1.29	682518	1286740	Иное описание
1.1.30	681133	1285690	Иное описание
1.1.31	680713	1285390	Иное описание
1.1.32	680315	1285090	Иное описание
1.1.33	680433	1284920	Иное описание
1.1.34	680561	1284700	Иное описание
1.1.35	680622	1284450	Иное описание
1.1.36	680707	1284080	Иное описание
1.1.37	680844	1283510	Иное описание
1.1.38	680900	1283250	Иное описание
1.1.39	680948	1283090	Иное описание
1.1.40	681062	1282590	Иное описание
1.1.41	681506	1280620	Иное описание
1.1.42	681743	1279570	Иное описание
1.1.43	681762	1279530	Иное описание
1.1.44	681769	1279510	Иное описание
1.1.45	681776	1279490	Иное описание
1.1.46	681780	1279470	Иное описание
1.1.47	681787	1279440	Иное описание
1.1.48	681793	1279420	Иное описание
1.1.49	681800	1279400	Иное описание
1.1.50	681803	1279390	Иное описание
1.1.51	681813	1279360	Иное описание
1.1.52	681826	1279310	Иное описание
1.1.53	681835	1279300	Иное описание
1.1.54	681842	1279290	Иное описание
1.1.55	681841	1279260	Иное описание
1.1.56	681841	1279230	Иное описание
1.1.57	681841	1279210	Иное описание
1.1.58	681842	1279190	Иное описание
1.1.59	681835	1279170	Иное описание
1.1.60	681839	1279150	Иное описание
1.1.61	681861	1279050	Иное описание
1.1.62	682443	1279180	Иное описание
1.1.63	684247	1279560	Иное описание

1.1.64	684279	1279570	Иное описание
1.1.65	684441	1279600	Иное описание
1.1.66	684516	1279620	Иное описание
1.1.67	684560	1279630	Иное описание
1.1.68	684604	1279650	Иное описание
1.1.69	684634	1279670	Иное описание
1.1.70	684647	1279670	Иное описание
1.1.71	684671	1279670	Иное описание
1.1.72	684682	1279680	Иное описание
1.1.73	684697	1279680	Иное описание
1.1.74	684710	1279690	Иное описание
1.1.75	684736	1279700	Иное описание
1.1.76	684770	1279740	Иное описание
1.1.77	684793	1279770	Иное описание
1.1.78	684816	1279800	Иное описание
1.1.79	684839	1279810	Иное описание
1.1.80	684893	1279830	Иное описание
1.1.81	684940	1279840	Иное описание
1.1.82	684975	1279850	Иное описание
1.1.83	685024	1279890	Иное описание
1.1.84	685051	1279920	Иное описание
1.1.85	684996	1279970	Иное описание
1.1.86	684991	1279980	Иное описание
1.1.87	684932	1280040	Иное описание
1.1.88	684865	1280270	Иное описание
1.1.89	684838	1280360	Иное описание
1.1.90	684835	1280370	Иное описание
1.1.91	684795	1280500	Иное описание
1.1.92	684763	1280610	Иное описание
1.1.93	684724	1280760	Иное описание
1.1.94	684679	1280910	Иное описание
1.1.95	684515	1281060	Иное описание
1.1.96	684441	1281120	Иное описание
1.1.97	684335	1281630	Иное описание
1.1.98	684277	1281880	Иное описание
1.1.99	684283	1282070	Иное описание

Приложение 2
к изменениям, которые вносятся
в приказ Министерства природных
ресурсов, лесного хозяйства и экологии
Пермского края от 01 февраля 2017 г.
№ СЭД-30-01-02-131 «Об утверждении
положений об особо охраняемых
природных территориях регионального
значения Юрлинского муниципального
округа Пермского края»

Приложение 3
к Положению об охраняемом
ландшафте «Большое Косинское
болото»

План (чертеж, схема) границ зоны с особыми условиями использования
территорий



Масштаб: 1:80000»

Приложение 3
к изменениям, которые вносятся
в приказ Министерства природных
ресурсов, лесного хозяйства и экологии
Пермского края от 01 февраля 2017 г.
№ СЭД-30-01-02-131 «Об утверждении
положений об особо охраняемых
природных территориях регионального
значения Юрлинского муниципального
округа Пермского края»

Приложение 2
к Положению об охраняемом
ландшафте «Косинское I болото»

Графическое описание местоположения границ охраняемого ландшафта
«Косинское I болото»

Реестровый (учетный) номер:		81:04-6.47	
Система координат: МСК 59			
Сведения о характерных точках границ:			
Обозначение характерных точек	Координаты		Метод определения координат и средняя Квадратическая погрешность положения характерной точки (Mt), м
	X	Y	
1.1.1	683215	1305000	Иное описание
1.1.2	683214	1305030	Иное описание
1.1.3	683229	1305090	Иное описание
1.1.4	683247	1305140	Иное описание
1.1.5	683268	1305180	Иное описание
1.1.6	683304	1305210	Иное описание
1.1.7	683345	1305230	Иное описание
1.1.8	683383	1305230	Иное описание
1.1.9	683421	1305230	Иное описание
1.1.10	683453	1305220	Иное описание
1.1.11	683508	1305200	Иное описание
1.1.12	683533	1305180	Иное описание
1.1.13	683547	1305230	Иное описание
1.1.14	683595	1305330	Иное описание
1.1.15	683674	1305480	Иное описание
1.1.16	683750	1305600	Иное описание
1.1.17	683877	1305800	Иное описание
1.1.18	684117	1306190	Иное описание
1.1.19	684275	1306440	Иное описание
1.1.20	684375	1306590	Иное описание
1.1.21	684347	1306590	Иное описание
1.1.22	684320	1306610	Иное описание

1.1.23	684297	1306620	Иное описание
1.1.24	684282	1306660	Иное описание
1.1.25	684273	1306680	Иное описание
1.1.26	684266	1306710	Иное описание
1.1.27	684254	1306740	Иное описание
1.1.28	684251	1306810	Иное описание
1.1.29	684253	1306907	Иное описание
1.1.30	684267	1306940	Иное описание
1.1.31	684312	1307020	Иное описание
1.1.32	684347	1307070	Иное описание
1.1.33	684351	1307120	Иное описание
1.1.34	684332	1307145	Иное описание
1.1.35	684300	1307165	Иное описание
1.1.36	684274	1307150	Иное описание
1.1.37	684248	1307130	Иное описание
1.1.38	684226	1307090	Иное описание
1.1.39	684194	1307040	Иное описание
1.1.40	684163	1306980	Иное описание
1.1.41	684125	1306960	Иное описание
1.1.42	684101	1306950	Иное описание
1.1.43	684073	1306950	Иное описание
1.1.44	684048	1306960	Иное описание
1.1.45	684028	1306960	Иное описание
1.1.46	684001	1306990	Иное описание
1.1.47	683983	1307020	Иное описание
1.1.48	683956	1307080	Иное описание
1.1.49	683947	1307140	Иное описание
1.1.50	683946	1307180	Иное описание
1.1.51	683967	1307230	Иное описание
1.1.52	683990	1307260	Иное описание
1.1.53	684029	1307300	Иное описание
1.1.54	684076	1307320	Иное описание
1.1.55	684116	1307330	Иное описание
1.1.56	684165	1307330	Иное описание
1.1.57	684219	1307370	Иное описание
1.1.58	684314	1307420	Иное описание
1.1.59	684359	1307420	Иное описание
1.1.60	684402	1307410	Иное описание
1.1.61	684442	1307400	Иное описание
1.1.62	684481	1307390	Иное описание

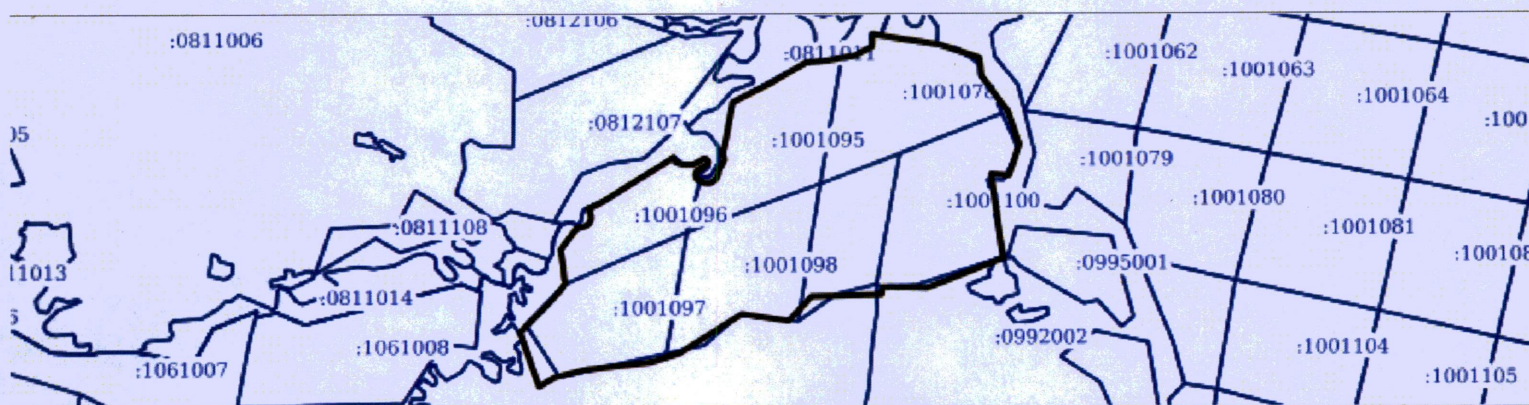
1.1.63	684503	1307420	Иное описание
1.1.64	684607	1307440	Иное описание
1.1.65	684706	1307460	Иное описание
1.1.66	684832	1307480	Иное описание
1.1.67	685281	1307560	Иное описание
1.1.68	685441	1307880	Иное описание
1.1.69	685600	1308200	Иное описание
1.1.70	685740	1308440	Иное описание
1.1.71	685932	1308781	Иное описание
1.1.72	685963	1309124	Иное описание
1.1.73	686006	1309360	Иное описание
1.1.74	686039	1309573	Иное описание
1.1.75	686187	1309860	Иное описание
1.1.76	686393	1309870	Иное описание
1.1.77	686218	1310970	Иное описание
1.1.78	686001	1311620	Иное описание
1.1.79	685705	1311650	Иное описание
1.1.80	685124	1312080	Иное описание
1.1.81	684578	1312270	Иное описание
1.1.82	684068	1312100	Иное описание
1.1.83	684092	1311810	Иное описание
1.1.84	682706	1312000	Иное описание
1.1.85	682220	1310760	Иное описание
1.1.86	682235	1310030	Иное описание
1.1.87	682112	1310010	Иное описание
1.1.88	682082	1308860	Иное описание
1.1.89	681678	1308480	Иное описание
1.1.90	681791	1307710	Иное описание
1.1.91	681145	1306680	Иное описание
1.1.92	681001	1306220	Иное описание
1.1.93	680881	1305140	Иное описание
1.1.94	680759	1304630	Иное описание
1.1.95	680606	1304370	Иное описание
1.1.96	681493	1304060	Иное описание
1.1.97	682006	1304560	Иное описание
1.1.98	682231	1304760	Иное описание
1.1.99	682248	1304760	Иное описание
1.1.100	682259	1304770	Иное описание
1.1.101	682266	1304780	Иное описание
1.1.102	682294	1304800	Иное описание

1.1.103	682325	1304800	Иное описание
1.1.104	682379	1304790	Иное описание
1.1.105	682447	1304780	Иное описание
1.1.106	682576	1304770	Иное описание
1.1.107	682859	1304730	Иное описание
1.1.108	683043	1304870	Иное описание
1.1.109	683215	1305000	Иное описание

Приложение 4
к изменениям, которые вносятся
в приказ Министерства природных
ресурсов, лесного хозяйства и экологии
Пермского края от 01 февраля 2017 г.
№ СЭД-30-01-02-131 «Об утверждении
положений об особо охраняемых
природных территориях регионального
значения Юрлинского муниципального
округа Пермского края»

Приложение 3
к Положению об охраняемом
ландшафте «Косинское I болото»

План (чертеж, схема) границ зоны с особыми условиями использования
территорий



Масштаб: 1:90000»

Приложение 5
к изменениям, которые вносятся
в приказ Министерства природных
ресурсов, лесного хозяйства и экологии
Пермского края от 01 февраля 2017 г.
№ СЭД-30-01-02-131 «Об утверждении
положений об особо охраняемых
природных территориях регионального
значения Юрлинского муниципального
округа Пермского края»

Приложение 2
к Положению об охраняемом
ландшафте «Ольховское болото»

«Графическое описание местоположения границ охраняемого ландшафта
«Ольховское болото»

Реестровый (учетный) номер:		81:04-6.48	
Система координат: МСК 59			
Сведения о характерных точках границ:			
Обозначение характерных точек	Координаты		Метод определения координат и средняя Квадратическая погрешность положения характерной точки (Mt), м
	X	Y	
1.1.1	682340	1314380	Иное описание
1.1.2	682393	1314360	Иное описание
1.1.3	682472	1314330	Иное описание
1.1.4	682702	1314240	Иное описание
1.1.5	683262	1314010	Иное описание
1.1.6	683415	1313780	Иное описание
1.1.7	683844	1313210	Иное описание
1.1.8	683518	1312960	Иное описание
1.1.9	683561	1312680	Иное описание
1.1.10	683527	1312490	Иное описание
1.1.11	683606	1312350	Иное описание
1.1.12	683825	1312330	Иное описание
1.1.13	684436	1312530	Иное описание
1.1.14	684907	1312410	Иное описание
1.1.15	685133	1312350	Иное описание
1.1.16	685556	1312250	Иное описание
1.1.17	686028	1311870	Иное описание
1.1.18	686386	1311810	Иное описание
1.1.19	686550	1311960	Иное описание
1.1.20	686653	1312300	Иное описание
1.1.21	686921	1312290	Иное описание
1.1.22	687234	1312560	Иное описание
1.1.23	687401	1312710	Иное описание
1.1.24	687813	1313080	Иное описание

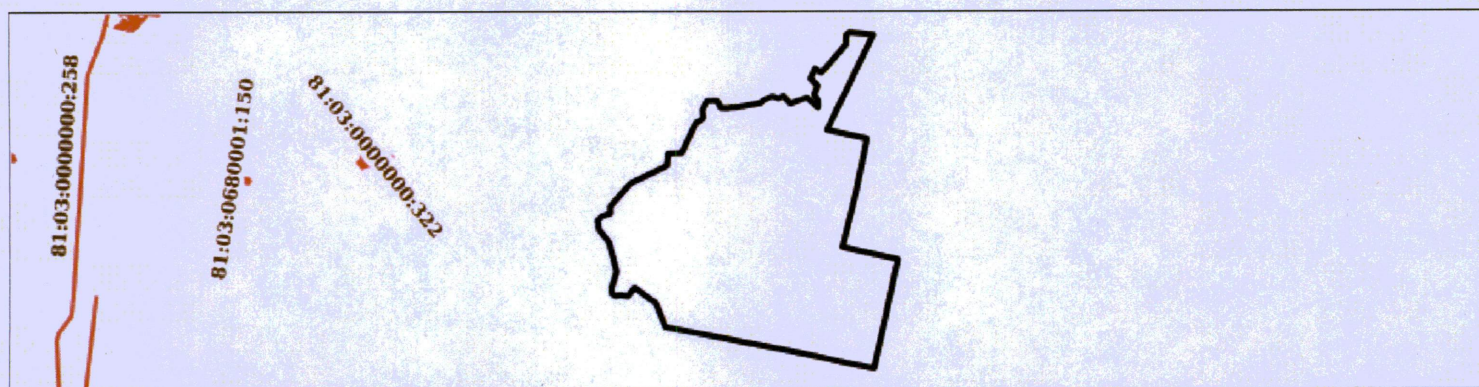
1.1.25	688422	1314360	Иное описание
1.1.26	688481	1314460	Иное описание
1.1.27	688929	1314490	Иное описание
1.1.28	688953	1315010	Иное описание
1.1.29	689306	1315180	Иное описание
1.1.30	689641	1315340	Иное описание
1.1.31	690127	1315570	Иное описание
1.1.32	690167	1315680	Иное описание
1.1.33	690209	1315730	Иное описание
1.1.34	690299	1315840	Иное описание
1.1.35	690602	1315810	Иное описание
1.1.36	690946	1315980	Иное описание
1.1.37	690955	1316360	Иное описание
1.1.38	690861	1316420	Иное описание
1.1.39	690679	1316500	Иное описание
1.1.40	690669	1316770	Иное описание
1.1.41	690705	1316920	Иное описание
1.1.42	690691	1316970	Иное описание
1.1.43	690703	1317110	Иное описание
1.1.44	690725	1317240	Иное описание
1.1.45	690740	1317350	Иное описание
1.1.46	690783	1317560	Иное описание
1.1.47	690826	1317810	Иное описание
1.1.48	690870	1318030	Иное описание
1.1.49	690999	1318170	Иное описание
1.1.50	691050	1318300	Иное описание
1.1.51	691120	1318470	Иное описание
1.1.52	691037	1318710	Иное описание
1.1.53	691138	1318900	Иное описание
1.1.54	690983	1319030	Иное описание
1.1.55	690844	1319150	Иное описание
1.1.56	690982	1319540	Иное описание
1.1.57	691078	1319790	Иное описание
1.1.58	690841	1320040	Иное описание
1.1.59	690684	1320210	Иное описание
1.1.60	690786	1320220	Иное описание
1.1.61	690969	1320210	Иное описание
1.1.62	691069	1320140	Иное описание
1.1.63	691183	1320060	Иное описание
1.1.64	691236	1320080	Иное описание

1.1.65	691363	1320130	Иное описание
1.1.66	691533	1320200	Иное описание
1.1.67	691652	1320070	Иное описание
1.1.68	691798	1319930	Иное описание
1.1.69	691899	1319970	Иное описание
1.1.70	692033	1320030	Иное описание
1.1.71	692186	1320100	Иное описание
1.1.72	692037	1320330	Иное описание
1.1.73	692237	1320530	Иное описание
1.1.74	692783	1321010	Иное описание
1.1.75	693097	1321280	Иное описание
1.1.76	693457	1321280	Иное описание
1.1.77	693562	1321410	Иное описание
1.1.78	693481	1322220	Иное описание
1.1.79	693480	1322320	Иное описание
1.1.80	689830	1320550	Иное описание
1.1.81	689499	1322070	Иное описание
1.1.82	687434	1321650	Иное описание
1.1.83	685360	1321140	Иное описание
1.1.84	685325	1321290	Иное описание
1.1.85	684899	1323240	Иное описание
1.1.86	684853	1323230	Иное описание
1.1.87	680776	1322340	Иное описание
1.1.88	680784	1322270	Иное описание
1.1.89	680934	1321460	Иное описание
1.1.90	681332	1319660	Иное описание
1.1.91	682341	1314400	Иное описание
1.1.92	682340	1314380	Иное описание

Приложение 6
к изменениям, которые вносятся
в приказ Министерства природных
ресурсов, лесного хозяйства и экологии
Пермского края от 01 февраля 2017 г.
№ СЭД-30-01-02-131 «Об утверждении
положений об особо охраняемых
природных территориях регионального
значения Юрлинского муниципального
округа Пермского края»

Приложение 3
к Положению об охраняемом
ландшафте «Ольховское болото»

План (чертеж, схема) границ зоны с особыми условиями использования
территорий



Масштаб: 1:200000»

Приложение 7
к изменениям, которые вносятся
в приказ Министерства природных
ресурсов, лесного хозяйства и экологии
Пермского края от 01 февраля 2017 г.
№ СЭД-30-01-02-131 «Об утверждении
положений об особо охраняемых
природных территориях регионального
значения Юрлинского муниципального
округа Пермского края»

Приложение 2
к Положению об охраняемом
ландшафте «Самородновское болото»

«Графическое описание местоположения границ охраняемого ландшафта
«Самородновское болото»

Реестровый (учетный) номер:		81:04-6.214	
Система координат: МСК 59			
Сведения о характерных точках границ:			
Обозначение характерных точек	Координаты		Метод определения координат и средняя Квадратическая погрешность положения характерной точки (Mt), м
	X	Y	
1.1.1	680907	1295390	Иное описание
1.1.2	681416	1295500	Иное описание
1.1.3	681608	1295550	Иное описание
1.1.4	681171	1296320	Иное описание
1.1.5	681160	1296640	Иное описание
1.1.6	681145	1296930	Иное описание
1.1.7	681146	1296950	Иное описание
1.1.8	681185	1297150	Иное описание
1.1.9	681166	1297199	Иное описание
1.1.10	681160	1297260	Иное описание
1.1.11	681172	1297330	Иное описание
1.1.12	681171	1297427	Иное описание
1.1.13	681165	1297532	Иное описание
1.1.14	681174	1297630	Иное описание
1.1.15	681174	1297705	Иное описание
1.1.16	680974	1298667	Иное описание
1.1.17	681549	1298988	Иное описание
1.1.18	681726	1299390	Иное описание
1.1.19	681863	1299716	Иное описание
1.1.20	681756	1299700	Иное описание
1.1.21	681830	1300040	Иное описание
1.1.22	681630	1300498	Иное описание
1.1.23	681742	1300931	Иное описание


1.1.24	681820	1301220	Иное описание
1.1.25	681918	1301580	Иное описание
1.1.26	682037	1302010	Иное описание
1.1.27	682132	1302400	Иное описание
1.1.28	682266	1302980	Иное описание
1.1.29	682296	1303075	Иное описание
1.1.30	682171	1303360	Иное описание
1.1.31	682168	1303400	Иное описание
1.1.32	681770	1303380	Иное описание
1.1.33	681246	1303310	Иное описание
1.1.34	681304	1302770	Иное описание
1.1.35	680989	1302560	Иное описание
1.1.36	680880	1302490	Иное описание
1.1.37	680652	1302340	Иное описание
1.1.38	680326	1302110	Иное описание
1.1.39	680329	1301980	Иное описание
1.1.40	679237	1302540	Иное описание
1.1.41	678985	1302670	Иное описание
1.1.42	678528	1302890	Иное описание
1.1.43	678178	1302670	Иное описание
1.1.44	677812	1302450	Иное описание
1.1.45	677567	1302410	Иное описание
1.1.46	677414	1302430	Иное описание
1.1.47	677086	1302180	Иное описание
1.1.48	677017	1301950	Иное описание
1.1.49	676884	1301690	Иное описание
1.1.50	676754	1301580	Иное описание
1.1.51	676594	1301660	Иное описание
1.1.52	676480	1301520	Иное описание
1.1.53	676442	1301200	Иное описание
1.1.54	676718	1300980	Иное описание
1.1.55	676399	1300420	Иное описание
1.1.56	676801	1300110	Иное описание
1.1.57	677224	1300560	Иное описание
1.1.58	677361	1300710	Иное описание
1.1.59	677370	1300860	Иное описание
1.1.60	677246	1300870	Иное описание
1.1.61	677264	1301090	Иное описание
1.1.62	677638	1301440	Иное описание
1.1.63	678118	1301500	Иное описание

1.1.64	678539	1301540	Иное описание
1.1.65	678612	1301540	Иное описание
1.1.66	679410	1301630	Иное описание
1.1.67	679704	1300860	Иное описание
1.1.68	679850	1300550	Иное описание
1.1.69	679875	1300260	Иное описание
1.1.70	679603	1299820	Иное описание
1.1.71	679306	1299790	Иное описание
1.1.72	679030	1299450	Иное описание
1.1.73	678999	1299100	Иное описание
1.1.74	679172	1298440	Иное описание
1.1.75	679187	1298350	Иное описание
1.1.76	679270	1298020	Иное описание
1.1.77	679249	1297790	Иное описание
1.1.78	679300	1297630	Иное описание
1.1.79	679845	1297890	Иное описание
1.1.80	679944	1297860	Иное описание
1.1.81	680490	1296780	Иное описание
1.1.82	680907	1295390	Иное описание

Приложение 8
к изменениям, которые вносятся
в приказ Министерства природных
ресурсов, лесного хозяйства и экологии
Пермского края от 01 февраля 2017 г.
№ СЭД-30-01-02-131 «Об утверждении
положений об особо охраняемых
природных территориях регионального
значения Юрлинского муниципального
округа Пермского края»

Приложение 3
к Положению об охраняемом
ландшафте «Самородновское болото»

План (чертеж, схема) границ зоны с особыми условиями использования
территорий



Масштаб: 1:100000»

Приложение 9
к изменениям, которые вносятся
в приказ Министерства природных
ресурсов, лесного хозяйства и экологии
Пермского края от 01 февраля 2017 г.
№ СЭД-30-01-02-131 «Об утверждении
положений об особо охраняемых
природных территориях регионального
значения Юрлинского муниципального
округа Пермского края»

Приложение 2
к Положению об охраняемом
ландшафте «Филинское болото»

«Графическое описание местоположения границ охраняемого ландшафта
«Филинское болото»

Реестровый (учетный) номер:		81:04-6.146	
Система координат: МСК 59			
Сведения о характерных точках границ:			
Обозначение характерных точек	Координаты		Метод определения координат и средняя Квадратическая погрешность положения характерной точки (Mt), м
	X	Y	
1.1.1	682421	1292940	Иное описание
1.1.2	682154	1293090	Иное описание
1.1.3	682367	1293659	Иное описание
1.1.4	682246	1293720	Иное описание
1.1.5	682402	1294170	Иное описание
1.1.6	682175	1294560	Иное описание
1.1.7	681615	1295550	Иное описание
1.1.8	680843	1295380	Иное описание
1.1.9	680571	1296640	Иное описание
1.1.10	680506	1296580	Иное описание
1.1.11	680454	1296570	Иное описание
1.1.12	680359	1296530	Иное описание
1.1.13	680390	1296430	Иное описание
1.1.14	680379	1296380	Иное описание
1.1.15	680356	1296350	Иное описание
1.1.16	680312	1296320	Иное описание
1.1.17	680277	1296310	Иное описание
1.1.18	680200	1296300	Иное описание
1.1.19	680129	1296290	Иное описание
1.1.20	680023	1296270	Иное описание
1.1.21	679960	1296270	Иное описание
1.1.22	679949	1296260	Иное описание
1.1.23	679937	1296260	Иное описание
1.1.24	679925	1296250	Иное описание

1.1.25	679903	1296260	Иное описание
1.1.26	679653	1296420	Иное описание
1.1.27	679490	1296590	Иное описание
1.1.28	679348	1296730	Иное описание
1.1.29	679259	1296770	Иное описание
1.1.30	679196	1296770	Иное описание
1.1.31	679116	1296760	Иное описание
1.1.32	679001	1296690	Иное описание
1.1.33	678960	1296670	Иное описание
1.1.34	678917	1296640	Иное описание
1.1.35	678895	1296620	Иное описание
1.1.36	678872	1296590	Иное описание
1.1.37	678846	1296560	Иное описание
1.1.38	678815	1296510	Иное описание
1.1.39	678767	1296460	Иное описание
1.1.40	678704	1296410	Иное описание
1.1.41	678664	1295900	Иное описание
1.1.42	678602	1295210	Иное описание
1.1.43	678542	1295190	Иное описание
1.1.44	678471	1295170	Иное описание
1.1.45	678498	1295100	Иное описание
1.1.46	678615	1294860	Иное описание
1.1.47	678634	1294770	Иное описание
1.1.48	678740	1294520	Иное описание
1.1.49	678674	1294380	Иное описание
1.1.50	678557	1294260	Иное описание
1.1.51	678702	1293950	Иное описание
1.1.52	679191	1293930	Иное описание
1.1.53	679294	1293780	Иное описание
1.1.54	679340	1293660	Иное описание
1.1.55	679410	1293470	Иное описание
1.1.56	679546	1293390	Иное описание
1.1.57	679753	1293240	Иное описание
1.1.58	679898	1293100	Иное описание
1.1.59	679964	1292970	Иное описание
1.1.60	679949	1292790	Иное описание
1.1.61	679798	1292520	Иное описание
1.1.62	679569	1292450	Иное описание
1.1.63	679644	1292250	Иное описание
1.1.64	679693	1292250	Иное описание

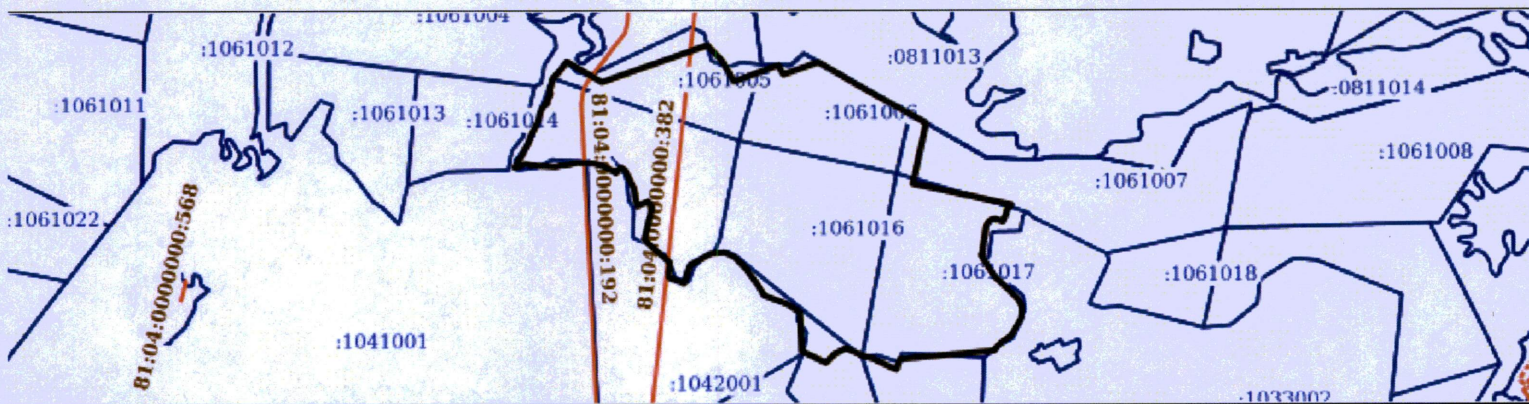
1.1.65	679838	1292260	Иное описание
1.1.66	680128	1291940	Иное описание
1.1.67	680535	1292040	Иное описание
1.1.68	680551	1292040	Иное описание
1.1.69	680621	1291990	Иное описание
1.1.70	680614	1291980	Иное описание
1.1.71	680560	1291850	Иное описание
1.1.72	680783	1291810	Иное описание
1.1.73	681011	1291700	Иное описание
1.1.74	681053	1291640	Иное описание
1.1.75	680983	1291580	Иное описание
1.1.76	680992	1291570	Иное описание
1.1.77	681004	1291550	Иное описание
1.1.78	681027	1291500	Иное описание
1.1.79	681058	1291440	Иное описание
1.1.80	681084	1291370	Иное описание
1.1.81	681104	1291310	Иное описание
1.1.82	681107	1291260	Иное описание
1.1.83	681113	1291170	Иное описание
1.1.84	681114	1291080	Иное описание
1.1.85	681105	1291030	Иное описание
1.1.86	681091	1290980	Иное описание
1.1.87	681083	1290920	Иное описание
1.1.88	681082	1290860	Иное описание
1.1.89	681066	1290820	Иное описание
1.1.90	681064	1290790	Иное описание
1.1.91	681067	1290750	Иное описание
1.1.92	681074	1290680	Иное описание
1.1.93	681078	1290580	Иное описание
1.1.94	681086	1290490	Иное описание
1.1.95	681100	1290420	Иное описание
1.1.96	681054	1290280	Иное описание
1.1.97	681141	1290330	Иное описание
1.1.98	681205	1290370	Иное описание
1.1.99	681302	1290420	Иное описание
1.1.100	681374	1290460	Иное описание
1.1.101	681462	1290490	Иное описание
1.1.102	681640	1290580	Иное описание
1.1.103	681759	1290610	Иное описание
1.1.104	681815	1290630	Иное описание

1.1.105	681849	1290660	Иное описание
1.1.106	681879	1290700	Иное описание
1.1.107	681900	1290700	Иное описание
1.1.108	681935	1290710	Иное описание
1.1.109	681959	1290720	Иное описание
1.1.110	681976	1290730	Иное описание
1.1.111	681996	1290740	Иное описание
1.1.112	682016	1290740	Иное описание
1.1.113	682042	1290730	Иное описание
1.1.114	682062	1290730	Иное описание
1.1.115	682079	1290730	Иное описание
1.1.116	682092	1290740	Иное описание
1.1.117	682108	1290750	Иное описание
1.1.118	682127	1290750	Иное описание
1.1.119	682152	1290760	Иное описание
1.1.120	682172	1290760	Иное описание
1.1.121	682199	1290770	Иное описание
1.1.122	682296	1290860	Иное описание
1.1.123	682415	1290950	Иное описание
1.1.124	682151	1291400	Иное описание
1.1.125	682620	1292750	Иное описание
1.1.126	682421	1292940	Иное описание

Приложение 10
к изменениям, которые вносятся
в приказ Министерства природных
ресурсов, лесного хозяйства и экологии
Пермского края от 01 февраля 2017 г.
№ СЭД-30-01-02-131 «Об утверждении
положений об особо охраняемых
природных территориях регионального
значения Юрлинского муниципального
округа Пермского края»

Приложение 3
к Положению об охраняемом
ландшафте «Филинское болото»

План (чертеж, схема) границ зоны с особыми условиями использования
территорий



Масштаб: 1:70000»