



**МИНИСТЕРСТВО ПРИРОДНЫХ РЕСУРСОВ,  
ЛЕСНОГО ХОЗЯЙСТВА И ЭКОЛОГИИ  
ПЕРМСКОГО КРАЯ**

**П Р И К А З**

04.12.2023

№ 30-01-02-1511

**Об внесении изменений в приказ<sup>1</sup>  
Министерства природных ресурсов,  
лесного хозяйства и экологии  
Пермского края от 30 января 2017 г.  
№ СЭД-30-01-02-121 «Об утверждении  
положений об особо охраняемых  
природных территориях регионального  
значения Юсьвинского муниципального  
района Пермского края»**

В целях приведения в соответствие с постановлением Правительства Пермского края от 28 марта 2008 г. № 64-п «Об особо охраняемых природных территориях регионального значения»

**ПРИКАЗЫВАЮ:**

1. Утвердить прилагаемые изменения, которые вносятся в приказ Министерства природных ресурсов, лесного хозяйства и экологии Пермского края от 30 января 2017 г. № СЭД-30-01-02-121 «Об утверждении положений об особо охраняемых природных территориях регионального значения Юсьвинского муниципального округа Пермского края» (в редакции приказа Министерства природных ресурсов, лесного хозяйства и экологии Пермского края от 09 сентября 2019 г. № СЭД-30-01-02-1206).

2. Организационно-аналитическому отделу управления правового и организационно-аналитического обеспечения Министерства природных ресурсов, лесного хозяйства и экологии Пермского края организовать размещение настоящего приказа на официальном сайте в информационно-телекоммуникационной сети «Интернет» ([www.prioda.permkrai.ru](http://www.priroda.permkrai.ru)), опубликование в Бюллетене законов Пермского края, правовых актов губернатора Пермского края, Правительства Пермского края, исполнительных органов государственной власти Пермского края, на «Официальном интернет-портале правовой информации» ([www.pravo.gov.ru](http://www.pravo.gov.ru)).

3. Настоящий приказ вступает в силу через 10 дней после дня его официального опубликования.

Министр

Д.М. Беланович

УТВЕРЖДЕНЫ  
приказом  
Министерства природных  
ресурсов, лесного хозяйства  
и экологии Пермского края  
от 04.12.2023 № 30-01-02-1511

**ИЗМЕНЕНИЯ,**  
**которые вносятся в приказ Министерства природных ресурсов, лесного**  
**хозяйства и экологии Пермского края от 30 января 2017 г.**  
**№ СЭД-30-01-02-121 «Об утверждении положений об особо охраняемых**  
**природных территориях регионального значения Юсьвинского**  
**муниципального округа Пермского края»**

1. В пункте 2 слова «правового, организационно-аналитического обеспечения и кадров» заменить словами «правового и организационно-аналитического обеспечения».

2. В Положении о ландшафтном природном резервате «Дикий-Ты»:

2.1. в пункте 1.2. слова «, за исключением биологических охотничьих заказников» исключить;

2.2. в пункте 4.2 слова «, за исключением биологических охотничьих заказников» исключить;

2.3. пункт 4.3 изложить в следующей редакции:

«4.3. На территории природного резервата запрещено:  
проведение сплошных рубок лесных насаждений, за исключением санитарно-оздоровительных мероприятий, в том числе рубок погибших и поврежденных насаждений, а также за исключением рубок, проводимых в целях, предусмотренных частями 5, 6 статьи 21 Лесного кодекса Российской Федерации;

проезд и стоянка автотранспортных средств граждан и юридических лиц вне дорог общего пользования, дорог, предусмотренных материалами лесоустройства, проектами освоения лесов, кроме случаев, связанных с проведением мероприятий по охране природного резервата, а также мероприятий по сохранению и восстановлению природных комплексов и их компонентов, расположенных в границах природного резервата, ликвидацией последствий аварий, стихийных бедствий и иных обстоятельств, носящих чрезвычайный характер;

предоставление земельных участков для индивидуального жилищного строительства, садоводства и огородничества;

всякое строительство, за исключением строительства, реконструкции и эксплуатации линейных объектов, объектов, связанных с обеспечением охраны природного резервата, а также реконструкции и эксплуатации существующих объектов;

геологическое изучение, разведка и добыча полезных ископаемых, кроме геологического изучения углеводородного сырья, не приводящего к нарушению

почвенного и растительного покрова, геологического изучения, разведки и добычи подземных вод;

промышленное рыболовство, промышленная заготовка лекарственных растений и недревесных лесных ресурсов;

мойка транспортных средств;

вывоз предметов, имеющих историко-культурную ценность;

размещение складов ядохимикатов, минеральных веществ, размещение отходов производства и потребления, размещение свалок отходов и мусора;

загрязнение почв, замусоривание территории;

взрывные работы, за исключением взрывных работ подземного характера, без выброса продуктов взрыва на поверхность при геологоразведочных работах;

выжигание растительности;

организация стоянок, установка палаток вне установленных мест;

проведение культурно-массовых, оздоровительных, просветительских мероприятий, скалолазание на геологических объектах;

нанесение надписей и знаков на валунах, обнажениях горных пород и историко-культурных объектах;

иная деятельность, приводящая к необратимым изменениям природных, историко-культурных и геолого-минералогических объектов и природных комплексов;

нахождение физических лиц, не оформивших разрешение на посещение особо охраняемых природных территорий в соответствии с порядком взимания платы и оформления разрешения на посещение особо охраняемых природных территорий регионального значения физическими лицами, не проживающими в населенных пунктах, расположенных в границах особо охраняемых природных территорий регионального значения, в случае, если посещение такой территории осуществляется на основании разрешения.»;

2.4. пункт 4.4 изложить в следующей редакции:

«4.4. На территории природного резервата разрешается:

проведение выборочных рубок лесных насаждений (при рубках спелых и перестойных лесных насаждений, при уходе за лесами, а также в целях, предусмотренных частями 5, 6 статьи 21 Лесного кодекса Российской Федерации), санитарных рубок лесных насаждений;

любительская рыбалка в соответствии с Правилами рыболовства, установленными для Волжско-Камского рыбохозяйственного бассейна;

создание, эксплуатация и реконструкция объектов лесной и охотничьей инфраструктуры по согласованию с Министерством природных ресурсов, лесного хозяйства и экологии Пермского края;

реконструкция и эксплуатация существующих объектов, строительство линейных объектов;

создание, эксплуатация и реконструкция объектов рекреационной инфраструктуры по согласованию с правообладателями земельных участков;

геологическое изучение углеводородного сырья, не приводящее к нарушению почвенного и растительного покрова, геологическое изучение, разведка и добыча подземных вод;

посещение гражданами специально оборудованных туристических и экологических маршрутов;

научно-исследовательская работа;

реинтродукция видов растительного мира, занесенных в Красную книгу Пермского края и Красную книгу Российской Федерации;

обустройство экологических троп, смотровых площадок, мест наблюдения за объектами животного и растительного мира, существующей дорожно-тропиночной сети, установка природоохранных знаков Министерством природных ресурсов, лесного хозяйства и экологии Пермского края без формирования лесных участков;

заготовка пищевых лесных ресурсов и сбор лекарственных растений;

сенокошение;

регулируемый выпас скота;

иная деятельность, не приводящая к необратимым изменениям природных, историко-культурных и геолого-минералогических объектов и природных комплексов.»;

2.5. в наименовании приложения слово «Приложение» заменить словами «Приложение 1»;

2.6. дополнить приложением 2 согласно приложению 1 к настоящим изменениям;

2.7. дополнить приложением 3 согласно приложению 2 к настоящим изменениям.

3. В Положении об охраняемом ландшафте «Евсинское болото»:

3.1. в пункте 1.2. слова «, за исключением биологических охотничьих заказников» исключить;

3.2. в пункте 4.2 слова «, за исключением биологических охотничьих заказников» исключить;

3.3. пункт 4.3 изложить в следующей редакции:

«4.3. На территории охраняемого ландшафта запрещено:

проведение сплошных рубок лесных насаждений, за исключением санитарно-оздоровительных мероприятий, в том числе рубок погибших и поврежденных насаждений, а также за исключением рубок, проводимых в целях, предусмотренных частями 5, 6 статьи 21 Лесного кодекса Российской Федерации;

проезд и стоянка автотранспортных средств граждан и юридических лиц вне дорог общего пользования, дорог, предусмотренных материалами



лесоустройства, проектами освоения лесов, кроме случаев, связанных с проведением мероприятий по охране охраняемого ландшафта, а также мероприятий по сохранению и восстановлению природных комплексов и их компонентов, расположенных в границах охраняемого ландшафта, ликвидацией последствий аварий, стихийных бедствий и иных обстоятельств, носящих чрезвычайный характер;

геологическое изучение, разведка и добыча полезных ископаемых, за исключением углеводородного сырья и подземных вод;

промышленное рыболовство, промышленная заготовка лекарственных растений и недревесных лесных ресурсов;

мойка транспортных средств;

вывоз предметов, имеющих историко-культурную ценность;

размещение складов ядохимикатов, минеральных веществ, размещение отходов производства и потребления, размещение свалок отходов и мусора;

загрязнение почв, замусоривание территории;

взрывные работы, за исключением взрывных работ подземного характера, без выброса продуктов взрыва на поверхность при геологоразведочных работах;

выжигание растительности;

организация стоянок, установка палаток вне установленных мест;

нанесение надписей и знаков на валунах, обнажениях горных пород и историко-культурных объектах;

проведение культурно-массовых, оздоровительных, просветительских мероприятий, скалолазание на геологических объектах без согласования с Министерством природных ресурсов, лесного хозяйства и экологии Пермского края;

иная деятельность, приводящая к необратимым изменениям природных, историко-культурных и геолого-минералогических объектов и природных комплексов;

нахождение физических лиц, не оформивших разрешение на посещение особо охраняемых природных территорий в соответствии с порядком взимания платы и оформления разрешения на посещение особо охраняемых природных территорий регионального значения физическими лицами, не проживающими в населенных пунктах, расположенных в границах особо охраняемых природных территорий регионального значения, в случае, если посещение такой территории осуществляется на основании разрешения.»;

3.4. пункт 4.4 изложить в следующей редакции:

«4.4. На территории охраняемого ландшафта разрешается:

проведение выборочных рубок лесных насаждений (при рубках спелых и перестойных лесных насаждений, при уходе за лесами, а также в целях,

предусмотренных частями 5, 6 статьи 21 Лесного кодекса Российской Федерации), санитарных рубок лесных насаждений;

любительская рыбалка в соответствии с Правилами рыболовства, установленными для Волжско-Камского рыбохозяйственного бассейна;

создание, эксплуатация и реконструкция объектов лесной и охотничьей инфраструктуры по согласованию с Министерством природных ресурсов, лесного хозяйства и экологии Пермского края;

создание, эксплуатация и реконструкция объектов рекреационной инфраструктуры по согласованию с правообладателями земельных участков;

геологическое изучение, разведка и добыча углеводородного сырья при соблюдении следующих условий:

под работы отводятся земли, обоснованные проектной документацией, утвержденной в установленном порядке, но не более 5% от территории охраняемого ландшафта;

размещение объектов производится с учетом водоохраных зон водоемов и водотоков;

объекты оборудуются системой ливневой канализации, производится обваловка их территории с целью исключения попадания загрязнителей на окружающую территорию;

перемещение транспорта ограничено утвержденной схемой передвижения;

трубопроводы, линии электропередач и другие коммуникации прокладываются в соответствии с проектной документацией, утвержденной в установленном порядке;

строительство и эксплуатация объектов осуществляются только с применением технологий, исключающих загрязнение пресных поверхностных и подземных вод;

при обустройстве месторождений реализуется система мероприятий по сохранению гидрогеологического режима постоянных и временных водотоков;

для контроля за состоянием основных компонентов природной среды (атмосферы, гидросферы, растительного и почвенного покрова и животного мира) в течение всего периода эксплуатации месторождения осуществляется комплексный экологический мониторинг;

для эксплуатации объектов возможно осуществление геологического изучения, разведки и добычи подземных вод;

посещение гражданами специально оборудованных туристических и экологических маршрутов;

проведение культурно-массовых, оздоровительных, просветительских мероприятий, скалолазание на геологических объектах по согласованию с Министерством природных ресурсов, лесного хозяйства и экологии Пермского края;

научно-исследовательская работа;

реинтродукция видов растительного мира, занесенных в Красную книгу Пермского края и Красную книгу Российской Федерации;

обустройство экологических троп, смотровых площадок, мест наблюдения за объектами животного и растительного мира, существующей дорожно-тропиночной сети, установка природоохранных знаков Министерством природных ресурсов, лесного хозяйства и экологии Пермского края без формирования лесных участков;

заготовка пищевых лесных ресурсов и сбор лекарственных растений;

иная деятельность, не приводящая к необратимым изменениям природных, историко-культурных и геолого-минералогических объектов и природных комплексов.»;

3.5. в наименовании приложения слово «Приложение» заменить словами «Приложение 1»;

3.6. дополнить приложением 2 согласно приложению 3 к настоящим изменениям;

3.7. дополнить приложением 3 согласно приложению 4 к настоящим изменениям.

4. В Положении о ботаническом памятнике природы «Купрос-Волокский кедровник»:

4.1. в пункте 1.2. слова «, за исключением биологических охотничьих заказников» исключить;

4.2. в пункте 4.2 слова «, за исключением биологических охотничьих заказников» исключить;

4.3. пункт 4.3 изложить в следующей редакции:

«4.3. На территории памятника природы запрещено:

проведение сплошных рубок лесных насаждений, за исключением санитарно-оздоровительных мероприятий, в том числе рубок погибших и поврежденных насаждений, а также за исключением рубок, проводимых в целях, предусмотренных частями 5, 6 статьи 21 Лесного кодекса Российской Федерации;

проезд и стоянка автотранспортных средств граждан и юридических лиц вне дорог общего пользования, дорог, предусмотренных материалами лесоустройства, проектами освоения лесов, кроме случаев, связанных с проведением мероприятий по охране памятника природы, а также мероприятий по сохранению и восстановлению природных комплексов и их компонентов, расположенных в границах памятника природы, ликвидацией последствий аварий, стихийных бедствий и иных обстоятельств, носящих чрезвычайный характер;

геологическое изучение, разведка и добыча полезных ископаемых, кроме геологического изучения углеводородного сырья, не приводящего к нарушению

почвенного и растительного покрова, геологического изучения, разведки и добычи подземных вод;

предоставление земельных участков для индивидуального жилищного строительства, садоводства и огородничества;

всякое строительство, за исключением объектов, связанных с обеспечением охраны памятника природы, а также реконструкции и эксплуатации существующих объектов;

промышленное рыболовство, промышленная заготовка лекарственных растений и недревесных лесных ресурсов;

мойка транспортных средств;

вывоз предметов, имеющих историко-культурную ценность;

размещение складов ядохимикатов, минеральных веществ, размещение отходов производства и потребления, размещение свалок отходов и мусора;

загрязнение почв, замусоривание территории;

взрывные работы, за исключением взрывных работ подземного характера, без выброса продуктов взрыва на поверхность при геологоразведочных работах;

выжигание растительности;

организация стоянок, установка палаток вне установленных мест;

нанесение надписей и знаков на валунах, обнажениях горных пород и историко-культурных объектах;

проведение культурно-массовых, оздоровительных, просветительских мероприятий, скалолазание на геологических объектах без согласования с Министерством природных ресурсов, лесного хозяйства и экологии Пермского края;

выпас и прогон скота;

иная деятельность, приводящая к необратимым изменениям природных, историко-культурных и геолого-минералогических объектов и природных комплексов;

нахождение физических лиц, не оформивших разрешение на посещение особо охраняемых природных территорий в соответствии с порядком взимания платы и оформления разрешения на посещение особо охраняемых природных территорий регионального значения физическими лицами, не проживающими в населенных пунктах, расположенных в границах особо охраняемых природных территорий регионального значения, в случае, если посещение такой территории осуществляется на основании разрешения.»;

4.4. пункт 4.4 изложить в следующей редакции:

«4.4. На территории памятника природы разрешается:

проведение выборочных рубок лесных насаждений (при рубках спелых и перестойных лесных насаждений, при уходе за лесами, а также в целях,

предусмотренных частями 5, 6 статьи 21 Лесного кодекса Российской Федерации), санитарных рубок лесных насаждений;

любительская рыбалка в соответствии с Правилами рыболовства, установленными для Волжско-Камского рыбохозяйственного бассейна;

реконструкция и эксплуатация существующих объектов;

геологическое изучение углеводородного сырья, не приводящее к нарушению почвенного и растительного покрова, геологическое изучение, разведка и добыча подземных вод;

создание, эксплуатация и реконструкция объектов лесной и охотничьей инфраструктуры по согласованию с Министерством природных ресурсов, лесного хозяйства и экологии Пермского края;

создание, эксплуатация и реконструкция объектов рекреационной инфраструктуры по согласованию с правообладателями земельных участков;

посещение гражданами специально оборудованных туристических и экологических маршрутов;

проведение культурно-массовых, оздоровительных, просветительских мероприятий, скалолазание на геологических объектах по согласованию с Министерством природных ресурсов, лесного хозяйства и экологии Пермского края;

научно-исследовательская работа;

реинтродукция видов растительного мира, занесенных в Красную книгу Пермского края и Красную книгу Российской Федерации;

обустройство экологических троп, смотровых площадок, мест наблюдения за объектами животного и растительного мира, существующей дорожно-тропиночной сети, установка природоохранных знаков Министерством природных ресурсов, лесного хозяйства и экологии Пермского края без формирования лесных участков;

заготовка пищевых лесных ресурсов и сбор лекарственных растений;

иная деятельность, не приводящая к необратимым изменениям природных, историко-культурных и геолого-минералогических объектов и природных комплексов.»;

4.5. в наименование приложения слово «Приложение» заменить словами «Приложение 1»;

4.6. дополнить приложением 2 согласно приложению 5 к настоящим изменениям;

4.7. дополнить приложением 3 согласно приложению 6 к настоящим изменениям.

5. В Положении о ботаническом памятнике природы «Малополомский кедровник»:

5.1. в пункте 1.2. слова «, за исключением биологических охотничьих заказников» исключить;

5.2. в пункте 4.2 слова «, за исключением биологических охотничьих заказников» исключить;

5.3. пункт 4.3 изложить в следующей редакции:

«4.3. На территории памятника природы запрещено:

проведение сплошных рубок лесных насаждений, за исключением санитарно-оздоровительных мероприятий, в том числе рубок погибших и поврежденных насаждений, а также за исключением рубок, проводимых в целях, предусмотренных частями 5, 6 статьи 21 Лесного кодекса Российской Федерации;

проезд и стоянка автотранспортных средств граждан и юридических лиц вне дорог общего пользования, дорог, предусмотренных материалами лесоустройства, проектами освоения лесов, кроме случаев, связанных с проведением мероприятий по охране памятника природы, а также мероприятий по сохранению и восстановлению природных комплексов и их компонентов, расположенных в границах памятника природы, ликвидацией последствий аварий, стихийных бедствий и иных обстоятельств, носящих чрезвычайный характер;

геологическое изучение, разведка и добыча полезных ископаемых, кроме геологического изучения углеводородного сырья, не приводящего к нарушению почвенного и растительного покрова, геологического изучения, разведки и добычи подземных вод;

предоставление земельных участков для индивидуального жилищного строительства, садоводства и огородничества;

всякое строительство, за исключением объектов, связанных с обеспечением охраны памятника природы, а также реконструкции и эксплуатации существующих объектов;

промышленное рыболовство, промышленная заготовка лекарственных растений и недревесных лесных ресурсов;

мойка транспортных средств;

вывоз предметов, имеющих историко-культурную ценность;

размещение складов ядохимикатов, минеральных веществ, размещение отходов производства и потребления, размещение свалок отходов и мусора;

загрязнение почв, замусоривание территории;

взрывные работы, за исключением взрывных работ подземного характера, без выброса продуктов взрыва на поверхность при геологоразведочных работах;

выжигание растительности;

организация стоянок, установка палаток вне установленных мест;

нанесение надписей и знаков на валунах, обнажениях горных пород и историко-культурных объектах;

проведение культурно-массовых, оздоровительных, просветительских мероприятий, скалолазание на геологических объектах без согласования с Министерством природных ресурсов, лесного хозяйства и экологии Пермского края;

выпас и прогон скота;

иная деятельность, приводящая к необратимым изменениям природных, историко-культурных и геолого-минералогических объектов и природных комплексов;

нахождение физических лиц, не оформивших разрешение на посещение особо охраняемых природных территорий в соответствии с порядком взимания платы и оформления разрешения на посещение особо охраняемых природных территорий регионального значения физическими лицами, не проживающими в населенных пунктах, расположенных в границах особо охраняемых природных территорий регионального значения, в случае, если посещение такой территории осуществляется на основании разрешения.»;

5.4. пункт 4.4 изложить в следующей редакции:

«4.4. На территории памятника природы разрешается:

проведение выборочных рубок лесных насаждений (при рубках спелых и перестойных лесных насаждений, при уходе за лесами, а также в целях, предусмотренных частями 5, 6 статьи 21 Лесного кодекса Российской Федерации), санитарных рубок лесных насаждений;

любительская рыбалка в соответствии с Правилами рыболовства, установленными для Волжско-Камского рыбохозяйственного бассейна;

реконструкция и эксплуатация существующих объектов;

геологическое изучение углеводородного сырья, не приводящее к нарушению почвенного и растительного покрова, геологическое изучение, разведка и добыча подземных вод;

создание, эксплуатация и реконструкция объектов лесной и охотничьей инфраструктуры по согласованию с Министерством природных ресурсов, лесного хозяйства и экологии Пермского края;

создание, эксплуатация и реконструкция объектов рекреационной инфраструктуры по согласованию с правообладателями земельных участков;

посещение гражданами специально оборудованных туристических и экологических маршрутов;

проведение культурно-массовых, оздоровительных, просветительских мероприятий, скалолазание на геологических объектах по согласованию с Министерством природных ресурсов, лесного хозяйства и экологии Пермского края;

научно-исследовательская работа;

реинтродукция видов растительного мира, занесенных в Красную книгу Пермского края и Красную книгу Российской Федерации;

обустройство экологических троп, смотровых площадок, мест наблюдения за объектами животного и растительного мира, существующей дорожно-тропиночной сети, установка природоохранных знаков Министерством природных ресурсов, лесного хозяйства и экологии Пермского края без формирования лесных участков;

заготовка пищевых лесных ресурсов и сбор лекарственных растений;

иная деятельность, не приводящая к необратимым изменениям природных, историко-культурных и геолого-минералогических объектов и природных комплексов.»;

5.5. в наименование приложения слово «Приложение» заменить словами «Приложение 1»;

5.6. дополнить приложением 2 согласно приложению 7 к настоящим изменениям;

5.7. дополнить приложением 3 согласно приложению 8 к настоящим изменениям.

6. В Положении о ботаническом памятнике природы «Неньский липовый лес»:

6.1. в пункте 1.2. слова «, за исключением биологических охотничьих заказников» исключить;

6.2. в пункте 4.2 слова «, за исключением биологических охотничьих заказников» исключить;

6.3. пункт 4.3 изложить в следующей редакции:

«4.3. На территории памятника природы запрещено:

проведение сплошных рубок лесных насаждений, за исключением санитарно-оздоровительных мероприятий, в том числе рубок погибших и поврежденных насаждений, а также за исключением рубок, проводимых в целях, предусмотренных частями 5, 6 статьи 21 Лесного кодекса Российской Федерации;

проезд и стоянка автотранспортных средств граждан и юридических лиц вне дорог общего пользования, дорог, предусмотренных материалами лесоустройства, проектами освоения лесов, кроме случаев, связанных с проведением мероприятий по охране памятника природы, а также мероприятий по сохранению и восстановлению природных комплексов и их компонентов, расположенных в границах памятника природы, ликвидацией последствий аварий, стихийных бедствий и иных обстоятельств, носящих чрезвычайный характер;

геологическое изучение, разведка и добыча полезных ископаемых, кроме геологического изучения углеводородного сырья, не приводящего к нарушению почвенного и растительного покрова, геологического изучения, разведки и добычи подземных вод;



предоставление земельных участков для индивидуального жилищного строительства, садоводства и огородничества;

всякое строительство, за исключением объектов, связанных с обеспечением охраны памятника природы, а также реконструкции и эксплуатации существующих объектов;

промышленное рыболовство, промышленная заготовка лекарственных растений и недревесных лесных ресурсов;

мойка транспортных средств;

вывоз предметов, имеющих историко-культурную ценность;

размещение складов ядохимикатов, минеральных веществ, размещение отходов производства и потребления, размещение свалок отходов и мусора;

загрязнение почв, замусоривание территории;

взрывные работы, за исключением взрывных работ подземного характера, без выброса продуктов взрыва на поверхность при геологоразведочных работах;

выжигание растительности;

организация стоянок, установка палаток вне установленных мест;

нанесение надписей и знаков на валунах, обнажениях горных пород и историко-культурных объектах;

проведение культурно-массовых, оздоровительных, просветительских мероприятий, скалолазание на геологических объектах без согласования с Министерством природных ресурсов, лесного хозяйства и экологии Пермского края;

выпас и прогон скота;

иная деятельность, приводящая к необратимым изменениям природных, историко-культурных и геолого-минералогических объектов и природных комплексов;

нахождение физических лиц, не оформивших разрешение на посещение особо охраняемых природных территорий в соответствии с порядком взимания платы и оформления разрешения на посещение особо охраняемых природных территорий регионального значения физическими лицами, не проживающими в населенных пунктах, расположенных в границах особо охраняемых природных территорий регионального значения, в случае, если посещение такой территории осуществляется на основании разрешения.»;

6.4. пункт 4.4 изложить в следующей редакции:

«4.4. На территории памятника природы разрешается:

проведение выборочных рубок лесных насаждений (при рубках спелых и перестойных лесных насаждений, при уходе за лесами, а также в целях, предусмотренных частями 5, 6 статьи 21 Лесного кодекса Российской Федерации), санитарных рубок лесных насаждений;

любительская рыбалка в соответствии с Правилами рыболовства, установленными для Волжско-Камского рыбохозяйственного бассейна;

реконструкция и эксплуатация существующих объектов;

геологическое изучение углеводородного сырья, не приводящее к нарушению почвенного и растительного покрова, геологическое изучение, разведка и добыча подземных вод;

создание, эксплуатация и реконструкция объектов лесной и охотничьей инфраструктуры по согласованию с Министерством природных ресурсов, лесного хозяйства и экологии Пермского края;

создание, эксплуатация и реконструкция объектов рекреационной инфраструктуры по согласованию с правообладателями земельных участков;

посещение гражданами специально оборудованных туристических и экологических маршрутов;

проведение культурно-массовых, оздоровительных, просветительских мероприятий, скалолазание на геологических объектах по согласованию с Министерством природных ресурсов, лесного хозяйства и экологии Пермского края;

научно-исследовательская работа;

реинтродукция видов растительного мира, занесенных в Красную книгу Пермского края и Красную книгу Российской Федерации;

обустройство экологических троп, смотровых площадок, мест наблюдения за объектами животного и растительного мира, существующей дорожно-тропиночной сети, установка природоохранных знаков Министерством природных ресурсов, лесного хозяйства и экологии Пермского края без формирования лесных участков;

заготовка пищевых лесных ресурсов и сбор лекарственных растений;

иная деятельность, не приводящая к необратимым изменениям природных, историко-культурных и геолого-минералогических объектов и природных комплексов.»;

6.5. в наименование приложения слово «Приложение» заменить словами «Приложение 1»;

6.6. дополнить приложением 2 согласно приложению 9 к настоящим изменениям;

6.7. дополнить приложением 3 согласно приложению 10 к настоящим изменениям.

7. В Положении об охраняемом ландшафте «Соболевское болото»:

7.1. в пункте 1.2. слова «, за исключением биологических охотничьих заказников» исключить;

7.2. в пункте 4.2 слова «, за исключением биологических охотничьих заказников» исключить;

7.3. пункт 4.3 изложить в следующей редакции:

«4.3. На территории охраняемого ландшафта запрещено:

проведение сплошных рубок лесных насаждений, за исключением санитарно-оздоровительных мероприятий, в том числе рубок погибших и поврежденных насаждений, а также за исключением рубок, проводимых в целях, предусмотренных частями 5, 6 статьи 21 Лесного кодекса Российской Федерации;

проезд и стоянка автотранспортных средств граждан и юридических лиц вне дорог общего пользования, дорог, предусмотренных материалами лесоустройства, проектами освоения лесов, кроме случаев, связанных с проведением мероприятий по охране охраняемого ландшафта, а также мероприятий по сохранению и восстановлению природных комплексов и их компонентов, расположенных в границах охраняемого ландшафта, ликвидацией последствий аварий, стихийных бедствий и иных обстоятельств, носящих чрезвычайный характер;

геологическое изучение, разведка и добыча полезных ископаемых, за исключением углеводородного сырья и подземных вод;

промышленное рыболовство, промышленная заготовка лекарственных растений и недревесных лесных ресурсов;

мойка транспортных средств;

вывоз предметов, имеющих историко-культурную ценность;

размещение складов ядохимикатов, минеральных веществ, размещение отходов производства и потребления, размещение свалок отходов и мусора;

загрязнение почв, замусоривание территории;

взрывные работы, за исключением взрывных работ подземного характера, без выброса продуктов взрыва на поверхность при геологоразведочных работах;

выжигание растительности;

организация стоянок, установка палаток вне установленных мест;

нанесение надписей и знаков на валунах, обнажениях горных пород и историко-культурных объектах;

проведение культурно-массовых, оздоровительных, просветительских мероприятий, скалолазание на геологических объектах без согласования с Министерством природных ресурсов, лесного хозяйства и экологии Пермского края;

иная деятельность, приводящая к необратимым изменениям природных, историко-культурных и геолого-минералогических объектов и природных комплексов;

нахождение физических лиц, не оформивших разрешение на посещение особо охраняемых природных территорий в соответствии с порядком взимания платы и оформления разрешения на посещение особо охраняемых природных территорий регионального значения физическими лицами, не проживающими

в населенных пунктах, расположенных в границах особо охраняемых природных территорий регионального значения, в случае, если посещение такой территории осуществляется на основании разрешения.»;

7.4. пункт 4.4 изложить в следующей редакции:

«4.4. На территории охраняемого ландшафта разрешается:

проведение выборочных рубок лесных насаждений (при рубках спелых и перестойных лесных насаждений, при уходе за лесами, а также в целях, предусмотренных частями 5, 6 статьи 21 Лесного кодекса Российской Федерации), санитарных рубок лесных насаждений;

любительская рыбалка в соответствии с Правилами рыболовства, установленными для Волжско-Камского рыбохозяйственного бассейна;

создание, эксплуатация и реконструкция объектов лесной и охотничьей инфраструктуры по согласованию с Министерством природных ресурсов, лесного хозяйства и экологии Пермского края;

создание, эксплуатация и реконструкция объектов рекреационной инфраструктуры по согласованию с правообладателями земельных участков;

геологическое изучение, разведка и добыча углеводородного сырья при соблюдении следующих условий:

под работы отводятся земли, обоснованные проектной документацией, утвержденной в установленном порядке, но не более 5% от территории охраняемого ландшафта;

размещение объектов производится с учетом водоохраных зон водоемов и водотоков;

объекты оборудуются системой ливневой канализации, производится обваловка их территории с целью исключения попадания загрязнителей на окружающую территорию;

перемещение транспорта ограничено утвержденной схемой передвижения;

трубопроводы, линии электропередач и другие коммуникации прокладываются в соответствии с проектной документацией, утвержденной в установленном порядке;

строительство и эксплуатация объектов осуществляются только с применением технологий, исключающих загрязнение пресных поверхностных и подземных вод;

при обустройстве месторождений реализуется система мероприятий по сохранению гидрогеологического режима постоянных и временных водотоков;

для контроля за состоянием основных компонентов природной среды (атмосферы, гидросферы, растительного и почвенного покрова и животного мира) в течение всего периода эксплуатации месторождения осуществляется комплексный экологический мониторинг;

для эксплуатации объектов возможно осуществление геологического изучения, разведки и добычи подземных вод;

посещение гражданами специально оборудованных туристических и экологических маршрутов;

проведение культурно-массовых, оздоровительных, просветительских мероприятий, скалолазание на геологических объектах по согласованию с Министерством природных ресурсов, лесного хозяйства и экологии Пермского края;

научно-исследовательская работа;

реинтродукция видов растительного мира, занесенных в Красную книгу Пермского края и Красную книгу Российской Федерации;

обустройство экологических троп, смотровых площадок, мест наблюдения за объектами животного и растительного мира, существующей дорожно-тропиночной сети, установка природоохранных знаков Министерством природных ресурсов, лесного хозяйства и экологии Пермского края без формирования лесных участков;

заготовка пищевых лесных ресурсов и сбор лекарственных растений;

иная деятельность, не приводящая к необратимым изменениям природных, историко-культурных и геолого-минералогических объектов и природных комплексов.»;

7.5. в наименовании приложения слово «Приложение» заменить словами «Приложение 1»;

7.6. дополнить приложением 2 согласно приложению 11 к настоящим изменениям;

7.7. дополнить приложением 3 согласно приложению 12 к настоящим изменениям.

8. В Положении об охраняемом ландшафте «Стариковское болото»:

8.1. в пункте 1.2. слова «, за исключением биологических охотничьих заказников» исключить;

8.2. в пункте 4.2 слова «, за исключением биологических охотничьих заказников» исключить;

8.3. пункт 4.3 изложить в следующей редакции:

«4.3. На территории охраняемого ландшафта запрещено:

проведение сплошных рубок лесных насаждений, за исключением санитарно-оздоровительных мероприятий, в том числе рубок погибших и поврежденных насаждений, а также за исключением рубок, проводимых в целях, предусмотренных частями 5, 6 статьи 21 Лесного кодекса Российской Федерации;

проезд и стоянка автотранспортных средств граждан и юридических лиц вне дорог общего пользования, дорог, предусмотренных материалами лесоустройства, проектами освоения лесов, кроме случаев, связанных

с проведением мероприятий по охране охраняемого ландшафта, а также мероприятий по сохранению и восстановлению природных комплексов и их компонентов, расположенных в границах охраняемого ландшафта, ликвидацией последствий аварий, стихийных бедствий и иных обстоятельств, носящих чрезвычайный характер;

геологическое изучение, разведка и добыча полезных ископаемых, за исключением углеводородного сырья и подземных вод;

промышленное рыболовство, промышленная заготовка лекарственных растений и недревесных лесных ресурсов;

мойка транспортных средств;

вывоз предметов, имеющих историко-культурную ценность;

размещение складов ядохимикатов, минеральных веществ, размещение отходов производства и потребления, размещение свалок отходов и мусора;

загрязнение почв, замусоривание территории;

взрывные работы, за исключением взрывных работ подземного характера, без выброса продуктов взрыва на поверхность при геологоразведочных работах;

выжигание растительности;

организация стоянок, установка палаток вне установленных мест;

нанесение надписей и знаков на валунах, обнажениях горных пород и историко-культурных объектах;

проведение культурно-массовых, оздоровительных, просветительских мероприятий, скалолазание на геологических объектах без согласования с Министерством природных ресурсов, лесного хозяйства и экологии Пермского края;

иная деятельность, приводящая к необратимым изменениям природных, историко-культурных и геолого-минералогических объектов и природных комплексов;

нахождение физических лиц, не оформивших разрешение на посещение особо охраняемых природных территорий в соответствии с порядком взимания платы и оформления разрешения на посещение особо охраняемых природных территорий регионального значения физическими лицами, не проживающими в населенных пунктах, расположенных в границах особо охраняемых природных территорий регионального значения, в случае, если посещение такой территории осуществляется на основании разрешения.»;

8.4. пункт 4.4 изложить в следующей редакции:

«4.4. На территории охраняемого ландшафта разрешается:

проведение выборочных рубок лесных насаждений (при рубках спелых и перестойных лесных насаждений, при уходе за лесами, а также в целях, предусмотренных частями 5, 6 статьи 21 Лесного кодекса Российской Федерации), санитарных рубок лесных насаждений;

любительская рыбалка в соответствии с Правилами рыболовства, установленными для Волжско-Камского рыбохозяйственного бассейна;

создание, эксплуатация и реконструкция объектов лесной и охотничьей инфраструктуры по согласованию с Министерством природных ресурсов, лесного хозяйства и экологии Пермского края;

создание, эксплуатация и реконструкция объектов рекреационной инфраструктуры по согласованию с правообладателями земельных участков;

геологическое изучение, разведка и добыча углеводородного сырья при соблюдении следующих условий:

под работы отводятся земли, обоснованные проектной документацией, утвержденной в установленном порядке, но не более 5% от территории охраняемого ландшафта;

размещение объектов производится с учетом водоохраных зон водоемов и водотоков;

объекты оборудуются системой ливневой канализации, производится обваловка их территории с целью исключения попадания загрязнителей на окружающую территорию;

перемещение транспорта ограничено утвержденной схемой передвижения;

трубопроводы, линии электропередач и другие коммуникации прокладываются в соответствии с проектной документацией, утвержденной в установленном порядке;

строительство и эксплуатация объектов осуществляются только с применением технологий, исключающих загрязнение пресных поверхностных и подземных вод;

при обустройстве месторождений реализуется система мероприятий по сохранению гидрогеологического режима постоянных и временных водотоков;

для контроля за состоянием основных компонентов природной среды (атмосферы, гидросферы, растительного и почвенного покрова и животного мира) в течение всего периода эксплуатации месторождения осуществляется комплексный экологический мониторинг;

для эксплуатации объектов возможно осуществление геологического изучения, разведки и добычи подземных вод;

посещение гражданами специально оборудованных туристических и экологических маршрутов;

проведение культурно-массовых, оздоровительных, просветительских мероприятий, скалолазание на геологических объектах по согласованию с Министерством природных ресурсов, лесного хозяйства и экологии Пермского края;

научно-исследовательская работа;

реинтродукция видов растительного мира, занесенных в Красную книгу Пермского края и Красную книгу Российской Федерации;

обустройство экологических троп, смотровых площадок, мест наблюдения за объектами животного и растительного мира, существующей дорожно-тропиночной сети, установка природоохранных знаков Министерством природных ресурсов, лесного хозяйства и экологии Пермского края без формирования лесных участков;

заготовка пищевых лесных ресурсов и сбор лекарственных растений;

иная деятельность, не приводящая к необратимым изменениям природных, историко-культурных и геолого-минералогических объектов и природных комплексов.»;

8.5. в наименовании приложения слово «Приложение» заменить словами «Приложение 1»;

8.6. дополнить приложением 2 согласно приложению 13 к настоящим изменениям;

8.7. дополнить приложением 3 согласно приложению 14 к настоящим изменениям.

9. В Положении о ландшафтном памятнике природы «Усть-Пожвинский лес»:

9.1. в пункте 1.2. слова «, за исключением биологических охотничьих заказников» исключить;

9.2. пункте 4.2 слова «, за исключением биологических охотничьих заказников» исключить;

9.3. пункт 4.3 изложить в следующей редакции:

«4.3. На территории памятника природы запрещено:

проведение сплошных рубок лесных насаждений, за исключением санитарно-оздоровительных мероприятий, в том числе рубок погибших и поврежденных насаждений, а также за исключением рубок, проводимых в целях, предусмотренных частями 5, 6 статьи 21 Лесного кодекса Российской Федерации;

проезд и стоянка автотранспортных средств граждан и юридических лиц вне дорог общего пользования, дорог, предусмотренных материалами лесоустройства, проектами освоения лесов, кроме случаев, связанных с проведением мероприятий по охране памятника природы, а также мероприятий по сохранению и восстановлению природных комплексов и их компонентов, расположенных в границах памятника природы, ликвидацией последствий аварий, стихийных бедствий и иных обстоятельств, носящих чрезвычайный характер;

геологическое изучение, разведка и добыча полезных ископаемых, кроме геологического изучения углеводородного сырья, не приводящего к нарушению почвенного и растительного покрова, геологического изучения, разведки и добычи подземных вод;



предоставление земельных участков для индивидуального жилищного строительства, садоводства и огородничества;

всякое строительство, за исключением объектов, связанных с обеспечением охраны памятника природы, а также реконструкции и эксплуатации существующих объектов;

промышленное рыболовство, промышленная заготовка лекарственных растений и недревесных лесных ресурсов;

мойка транспортных средств;

вывоз предметов, имеющих историко-культурную ценность;

размещение складов ядохимикатов, минеральных веществ, размещение отходов производства и потребления, размещение свалок отходов и мусора;

загрязнение почв, замусоривание территории;

взрывные работы, за исключением взрывных работ подземного характера, без выброса продуктов взрыва на поверхность при геологоразведочных работах;

выжигание растительности;

организация стоянок, установка палаток вне установленных мест;

нанесение надписей и знаков на валунах, обнажениях горных пород и историко-культурных объектах;

проведение культурно-массовых, оздоровительных, просветительских мероприятий, скалолазание на геологических объектах без согласования с Министерством природных ресурсов, лесного хозяйства и экологии Пермского края;

выпас и прогон скота;

иная деятельность, приводящая к необратимым изменениям природных, историко-культурных и геолого-минералогических объектов и природных комплексов;

нахождение физических лиц, не оформивших разрешение на посещение особо охраняемых природных территорий в соответствии с порядком взимания платы и оформления разрешения на посещение особо охраняемых природных территорий регионального значения физическими лицами, не проживающими в населенных пунктах, расположенных в границах особо охраняемых природных территорий регионального значения, в случае, если посещение такой территории осуществляется на основании разрешения.»;

9.4. пункт 4.4 изложить в следующей редакции:

«4.4. На территории памятника природы разрешается:

проведение выборочных рубок лесных насаждений (при рубках спелых и перестойных лесных насаждений, при уходе за лесами, а также в целях, предусмотренных частями 5, 6 статьи 21 Лесного кодекса Российской Федерации), санитарных рубок лесных насаждений;

любительская рыбалка в соответствии с Правилами рыболовства, установленными для Волжско-Камского рыбохозяйственного бассейна;

реконструкция и эксплуатация существующих объектов;

геологическое изучение углеводородного сырья, не приводящее к нарушению почвенного и растительного покрова, геологическое изучение, разведка и добыча подземных вод;

создание, эксплуатация и реконструкция объектов лесной и охотничьей инфраструктуры по согласованию с Министерством природных ресурсов, лесного хозяйства и экологии Пермского края;

создание, эксплуатация и реконструкция объектов рекреационной инфраструктуры по согласованию с правообладателями земельных участков;

посещение гражданами специально оборудованных туристических и экологических маршрутов;

проведение культурно-массовых, оздоровительных, просветительских мероприятий, скалолазание на геологических объектах по согласованию с Министерством природных ресурсов, лесного хозяйства и экологии Пермского края;

научно-исследовательская работа;

реинтродукция видов растительного мира, занесенных в Красную книгу Пермского края и Красную книгу Российской Федерации;

обустройство экологических троп, смотровых площадок, мест наблюдения за объектами животного и растительного мира, существующей дорожно-тропиночной сети, установка природоохранных знаков Министерством природных ресурсов, лесного хозяйства и экологии Пермского края без формирования лесных участков;

заготовка пищевых лесных ресурсов и сбор лекарственных растений;

иная деятельность, не приводящая к необратимым изменениям природных, историко-культурных и геолого-минералогических объектов и природных комплексов.»;

9.5. в наименование приложения слово «Приложение» заменить словами «Приложение 1»;

9.6. дополнить приложением 2 согласно приложению 15 к настоящим изменениям;

9.7. дополнить приложением 3 согласно приложению 16 к настоящим изменениям.

Приложение 1  
к изменениям, которые вносятся  
в приказ Министерства природных  
ресурсов, лесного хозяйства и экологии  
Пермского края от 30 января 2017 г.  
№ СЭД-30-01-02-121 «Об утверждении  
положений об особо охраняемых  
природных территориях регионального  
значения Юсьвинского муниципального  
округа Пермского края»

Приложение 2  
к Положению о ландшафтном  
природном резервате «Дикий-Ты»

Графическое описание местоположения границ ландшафтного природного  
резервата «Дикий-Ты»

Реестровый (учетный) номер:		81:05-6.304	
Система координат: МСК 59			
Сведения о характерных точках границ:			
Обозначение характерных точек	Координаты		Метод определения координат и средняя Квадратическая погрешность положения характерной точки (M <sub>t</sub> ), м
	X	Y	
1.1.1	627600.51	2178044.4	Геодезический
1.1.2	627744.79	2178247	Геодезический
1.1.3	627670.44	2178396.14	Геодезический
1.1.4	626883.73	2178471.57	Геодезический
1.1.5	626474.71	2178721.89	Геодезический
1.1.6	626183.55	2178867.64	Геодезический
1.1.7	626043.8	2178682.35	Геодезический
1.1.8	625910.53	2178679.88	Геодезический
1.1.9	625778.16	2178894.69	Геодезический
1.1.10	625443.02	2178858.85	Геодезический
1.1.11	625383.15	2178625.64	Геодезический
1.1.12	625631.73	2178536.43	Геодезический
1.1.13	625845.55	2178456.47	Геодезический
1.1.14	625909.86	2178186.08	Геодезический
1.1.15	625833.19	2178061.2	Геодезический
1.1.16	625836.15	2177903.24	Геодезический
1.1.17	625944.18	2177673.19	Геодезический
1.1.18	625927.69	2177500.06	Геодезический
1.1.19	625758.45	2177049.96	Геодезический
1.1.20	625742.88	2176829.92	Геодезический
1.1.21	625727.57	2176597.53	Геодезический
1.1.22	625847.86	2176762.79	Геодезический

1.1.23	625886.15	2176956.1	Геодезический
1.1.24	626296.96	2176904.67	Геодезический
1.1.25	626277.74	2176617.93	Геодезический
1.1.26	626397.89	2176402.98	Геодезический
1.1.27	626282.32	2176250.17	Геодезический
1.1.28	626365.94	2176138.22	Геодезический
1.1.29	626401.87	2176195.69	Геодезический
1.1.30	626567.59	2176050.76	Геодезический
1.1.31	626577.85	2175859.11	Геодезический
1.1.32	626839.83	2175587.7	Геодезический
1.1.33	626794.87	2175530.6	Геодезический
1.1.34	626941.59	2175431.7	Геодезический
1.1.35	627023.43	2175454.82	Геодезический
1.1.36	627073.22	2175369.39	Геодезический
1.1.37	627302.99	2175426.85	Геодезический
1.1.38	627369.47	2175371.37	Геодезический
1.1.39	627571.17	2175409.81	Геодезический
1.1.40	627663.67	2175475.78	Геодезический
1.1.41	627678.87	2175594.1	Геодезический
1.1.42	627551.12	2176024.65	Геодезический
1.1.43	627642.96	2176253.46	Геодезический
1.1.44	627529.07	2176530.15	Геодезический
1.1.45	627439.59	2176562.99	Геодезический
1.1.46	627389.95	2176835.99	Геодезический
1.1.47	627576.54	2176758.11	Геодезический
1.1.48	627573.88	2177027.06	Геодезический
1.1.49	627472.05	2177633.57	Геодезический
1.1.50	627600.51	2178044.4	Геодезический



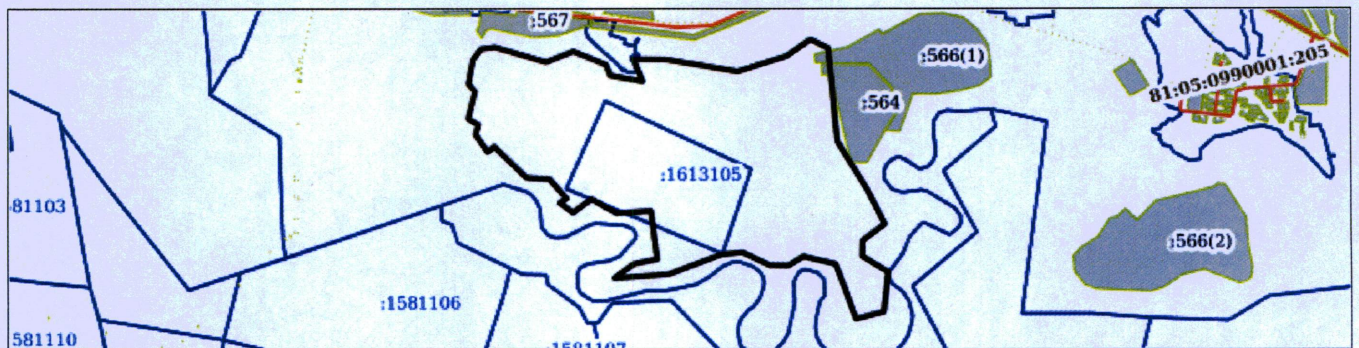
## Приложение 2

к изменениям, которые вносятся  
в приказ Министерства природных  
ресурсов, лесного хозяйства и экологии  
Пермского края от 30 января 2017 г.  
№ СЭД-30-01-02-121 «Об утверждении  
положений об особо охраняемых  
природных территориях регионального  
значения Юсьвинского муниципального  
округа Пермского края»

## Приложение 3

к Положению о ландшафтном природном  
резервате «Дикий-Ты»

План (чертеж, схема) границ зоны с особыми условиями использования  
территорий



Масштаб: 1:40000»



Приложение 3  
к изменениям, которые вносятся  
в приказ Министерства природных  
ресурсов, лесного хозяйства и экологии  
Пермского края от 30 января 2017 г.  
№ СЭД-30-01-02-121 «Об утверждении  
положений об особо охраняемых  
природных территориях регионального  
значения Юсьвинского муниципального  
округа Пермского края»

Приложение 2  
к Положению об охраняемом  
ландшафте «Евсинское болото»

Графическое описание местоположения границ охраняемого ландшафта  
«Евсинское болото»

Реестровый (учетный) номер:		81:05-6.60	
Система координат: МСК 59			
Сведения о характерных точках границ:			
Обозначение характерных точек	Координаты		Метод определения координат и средняя Квадратическая погрешность положения характерной точки (Mt), м
	X	Y	
1.1.1	625423	2191840	Иное описание
1.1.2	624657	2193040	Иное описание
1.1.3	623939	2193130	Иное описание
1.1.4	623532	2193190	Иное описание
1.1.5	623741	2192180	Иное описание
1.1.6	623870	2191530	Иное описание
1.1.7	623887	2191420	Иное описание
1.1.8	623905	2191220	Иное описание
1.1.9	623905	2190890	Иное описание
1.1.10	623906	2190530	Иное описание
1.1.11	625324	2190890	Иное описание
1.1.12	625344	2190950	Иное описание
1.1.13	625358	2191020	Иное описание
1.1.14	625342	2191100	Иное описание
1.1.15	625251	2191290	Иное описание
1.1.16	625299	2191520	Иное описание
1.1.17	625336	2191650	Иное описание
1.1.18	625423	2191840	Иное описание
1.2.1	625292	2181960	Иное описание
1.2.2	625288	2182010	Иное описание
1.2.3	625295	2182010	Иное описание
1.2.4	625559	2182080	Иное описание

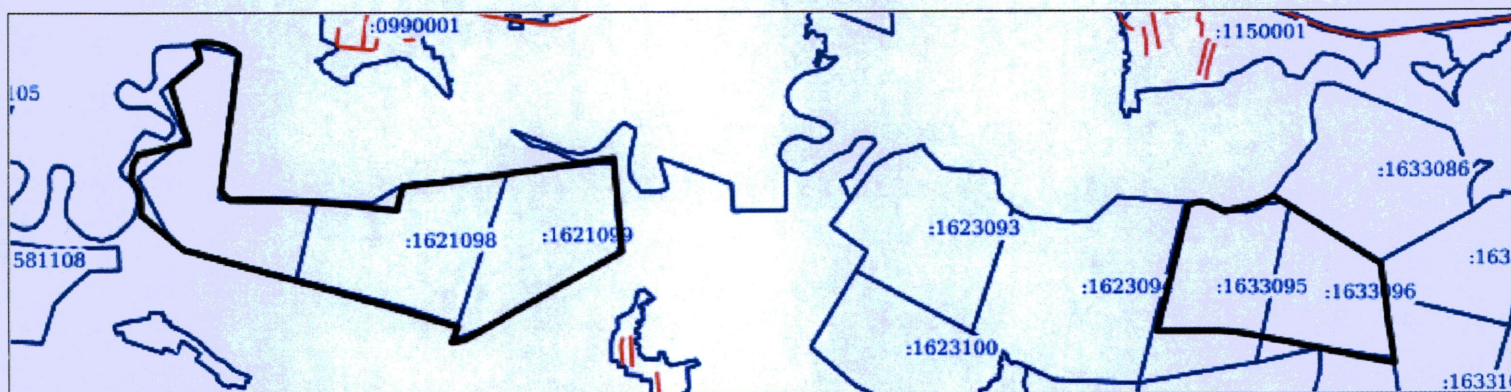
1.2.5	625613	2182560	Иное описание
1.2.6	625691	2183210	Иное описание
1.2.7	625696	2183260	Иное описание
1.2.8	625872	2184450	Иное описание
1.2.9	624815	2184540	Иное описание
1.2.10	623828	2182770	Иное описание
1.2.11	623799	2182620	Иное описание
1.2.12	623972	2182690	Иное описание
1.2.13	624202	2181920	Иное описание
1.2.14	624385	2181280	Иное описание
1.2.15	624846	2179610	Иное описание
1.2.16	625245	2179130	Иное описание
1.2.17	625368	2179130	Иное описание
1.2.18	625503	2179120	Иное описание
1.2.19	625614	2179050	Иное описание
1.2.20	625645	2179020	Иное описание
1.2.21	625800	2179040	Иное описание
1.2.22	625884	2179080	Иное описание
1.2.23	625924	2179100	Иное описание
1.2.24	625932	2179130	Иное описание
1.2.25	625940	2179190	Иное описание
1.2.26	626036	2179570	Иное описание
1.2.27	626049	2179680	Иное описание
1.2.28	626708	2179470	Иное описание
1.2.29	626980	2179810	Иное описание
1.2.30	627098	2179780	Иное описание
1.2.31	627177	2179750	Иное описание
1.2.32	627186	2179810	Иное описание
1.2.33	627185	2179900	Иное описание
1.2.34	627181	2179950	Иное описание
1.2.35	627164	2180030	Иное описание
1.2.36	627148	2180080	Иное описание
1.2.37	627096	2180180	Иное описание
1.2.38	627041	2180240	Иное описание
1.2.39	625514	2180030	Иное описание
1.2.40	625406	2180130	Иное описание
1.2.41	625397	2180710	Иное описание
1.2.42	625383	2181110	Иное описание
1.2.43	625341	2181550	Иное описание
1.2.44	625292	2181960	Иное описание



Приложение 4  
к изменениям, которые вносятся  
в приказ Министерства природных  
ресурсов, лесного хозяйства и экологии  
Пермского края от 30 января 2017 г.  
№ СЭД-30-01-02-121 «Об утверждении  
положений об особо охраняемых  
природных территориях регионального  
значения Юсьвинского муниципального  
округа Пермского края»

Приложение 3  
к Положению об охраняемом  
ландшафте «Евсинское болото»

План (чертеж, схема) границ зоны с особыми условиями использования  
территорий



Масштаб: 1:60000»



Приложение 5  
к изменениям, которые вносятся  
в приказ Министерства природных  
ресурсов, лесного хозяйства и экологии  
Пермского края от 30 января 2017 г.  
№ СЭД-30-01-02-121 «Об утверждении  
положений об особо охраняемых  
природных территориях регионального  
значения Юсьвинского муниципального  
округа Пермского края»

Приложение 2  
к Положению о ботаническом  
памятнике природы  
«Купрос-Волокский кедровник»

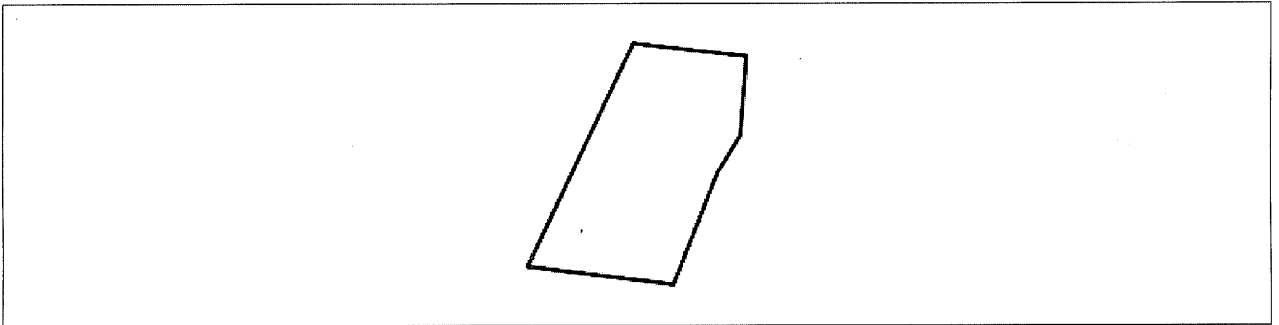
«Графическое описание местоположения границ ботанического памятника  
природы «Купрос-Волокский кедровник»

Реестровый (учетный) номер:		81:05-6.423	
Система координат: МСК 59			
Сведения о характерных точках границ:			
Обозначение характерных точек	Координаты		Метод определения координат и средняя Квадратическая погрешность положения характерной точки (Mt), м
	X	Y	
1.1.1	621826.75	2188020.23	Геодезический
1.1.2	621737.89	2188013.86	Геодезический
1.1.3	621696.29	2187988.47	Геодезический
1.1.4	621571.03	2187939.49	Геодезический
1.1.5	621590.97	2187776.7	Геодезический
1.1.6	621841.14	2187894.43	Геодезический
1.1.7	621826.75	2188020.23	Геодезический

Приложение 6  
к изменениям, которые вносятся  
в приказ Министерства природных  
ресурсов, лесного хозяйства и экологии  
Пермского края от 30 января 2017 г.  
№ СЭД-30-01-02-121 «Об утверждении  
положений об особо охраняемых  
природных территориях регионального  
значения Юсьвинского муниципального  
округа Пермского края»

Приложение 3  
к Положению о ботаническом  
памятнике природы  
«Купрос-Волокский кедровник»

План (чертеж, схема) границ зоны с особыми условиями использования  
территорий



Масштаб: 1:5000»

Приложение 7  
к изменениям, которые вносятся  
в приказ Министерства природных  
ресурсов, лесного хозяйства и экологии  
Пермского края от 30 января 2017 г.  
№ СЭД-30-01-02-121 «Об утверждении  
положений об особо охраняемых  
природных территориях регионального  
значения Юсьвинского  
муниципального округа Пермского  
края»

Приложение 2  
к Положению о ботаническом  
памятнике природы  
«Малополомкский кедровник»

«Графическое описание местоположения границ ботанического памятника  
природы «Малополомкский кедровник»


Реестровый (учетный) номер:		81:05-6.72	
Система координат: МСК 59			
Сведения о характерных точках границ:			
Обозначение характерных точек	Координаты		Метод определения координат и средняя Квадратическая погрешность положения характерной точки (Mt), м
	X	Y	
1.1.1	635411	2211860	Геодезический
1.1.2	635387	2212060	Геодезический
1.1.3	635031	2212000	Геодезический
1.1.4	635016	2212000	Геодезический
1.1.5	635046	2211800	Геодезический
1.1.6	635065	2211800	Геодезический
1.1.7	635411	2211860	Геодезический



Приложение 8  
к изменениям, которые вносятся  
в приказ Министерства природных  
ресурсов, лесного хозяйства и экологии  
Пермского края от 30 января 2017 г.  
№ СЭД-30-01-02-121 «Об утверждении  
положений об особо охраняемых  
природных территориях регионального  
значения Юсьвинского муниципального  
округа Пермского края»

Приложение 3  
к Положению о ботаническом  
памятнике природы  
«Малополомкский кедровник»

План (чертеж, схема) границ зоны с особыми условиями использования  
территорий



Масштаб: 1:7000»



Приложение 9  
к изменениям, которые вносятся  
в приказ Министерства природных  
ресурсов, лесного хозяйства и экологии  
Пермского края от 30 января 2017 г.  
№ СЭД-30-01-02-121 «Об утверждении  
положений об особо охраняемых  
природных территориях регионального  
значения Юсьвинского муниципального  
округа Пермского края»

Приложение 2  
к Положению о ботаническом  
памятнике природы  
«Неньский липовый лес»

«Графическое описание местоположения границ ботанического памятника  
природы «Неньский липовый лес»

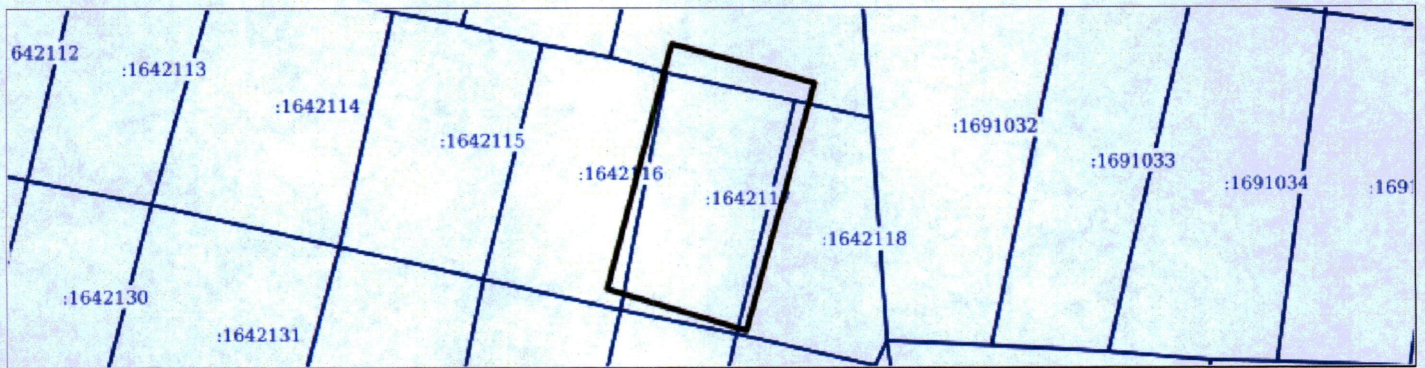
Реестровый (учетный) номер:		81:05-6.155	
Система координат: МСК 59			
Сведения о характерных точках границ:			
Обозначение характерных точек	Координаты		Метод определения координат и средняя Квадратическая погрешность положения характерной точки (Mt), м
	X	Y	
1.1.1	647227	2200110	Геодезический
1.1.2	646911	2201250	Геодезический
1.1.3	644929	2200700	Геодезический
1.1.4	645263	2199590	Геодезический
1.1.5	647227	2200110	Геодезический



Приложение 10  
к изменениям, которые вносятся  
в приказ Министерства природных  
ресурсов, лесного хозяйства и экологии  
Пермского края от 30 января 2017 г.  
№ СЭД-30-01-02-121 «Об утверждении  
положений об особо охраняемых  
природных территориях регионального  
значения Юсьвинского муниципального  
округа Пермского края»

Приложение 3  
к Положению о ботаническом памятнике  
природы «Неньский липовый лес»

План (чертеж, схема) границ зоны с особыми условиями использования  
территорий



Масштаб: 1:40000»



Приложение 11  
к изменениям, которые вносятся  
в приказ Министерства природных  
ресурсов, лесного хозяйства и экологии  
Пермского края от 30 января 2017 г.  
№ СЭД-30-01-02-121 «Об утверждении  
положений об особо охраняемых  
природных территориях регионального  
значения Юсьвинского муниципального  
округа Пермского края»

Приложение 2  
к Положению об охраняемом  
ландшафте «Соболевское болото»

Графическое описание местоположения границ охраняемого ландшафта  
«Соболевское болото»

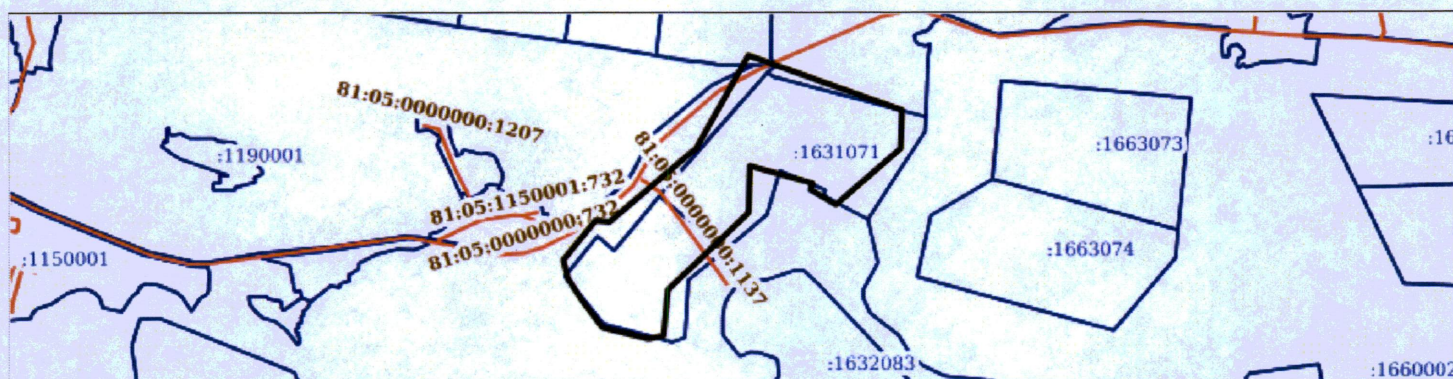
Реестровый (учетный) номер:		81:05-6.68	
Система координат: МСК 59			
Сведения о характерных точках границ:			
Обозначение характерных точек	Координаты		Метод определения координат и средняя Квадратическая погрешность положения характерной точки (Mt), м
	X	Y	
1.1.1	629239.04	2198262.7	Геодезический
1.1.2	628706.16	2199755.22	Геодезический
1.1.3	628331.41	2199740.44	Геодезический
1.1.4	627784.59	2199114	Геодезический
1.1.5	627931.01	2198864.29	Геодезический
1.1.6	627992.38	2198887.32	Геодезический
1.1.7	628163.38	2198277.78	Геодезический
1.1.8	627707.15	2198264.23	Геодезический
1.1.9	626960.25	2197481.74	Геодезический
1.1.10	626506.78	2197436.04	Геодезический
1.1.11	626479.13	2197292.51	Геодезический
1.1.12	626588.97	2196844.84	Геодезический
1.1.13	626848.32	2196651	Геодезический
1.1.14	627072.45	2196506.06	Геодезический
1.1.15	627250.7	2196464.13	Геодезический
1.1.16	627631.3	2196775.39	Геодезический
1.1.17	627619.52	2196913.4	Геодезический
1.1.18	628338.19	2197757.16	Геодезический
1.1.19	629239.04	2198262.7	Геодезический



Приложение 12  
к изменениям, которые вносятся  
в приказ Министерства природных  
ресурсов, лесного хозяйства и экологии  
Пермского края от 30 января 2017 г.  
№ СЭД-30-01-02-121 «Об утверждении  
положений об особо охраняемых  
природных территориях регионального  
значения Юсьвинского муниципального  
округа Пермского края»

Приложение 3  
к Положению об охраняемом  
ландшафте «Соболевское болото»

План (чертеж, схема) границ зоны с особыми условиями использования  
территорий



Масштаб: 1:50000»



Приложение 13  
к изменениям, которые вносятся  
в приказ Министерства природных  
ресурсов, лесного хозяйства и экологии  
Пермского края от 30 января 2017 г.  
№ СЭД-30-01-02-121 «Об утверждении  
положений об особо охраняемых  
природных территориях регионального  
значения Юсьвинского муниципального  
округа Пермского края»

Приложение 2  
к Положению об охраняемом  
ландшафте «Стариковское болото»

Графическое описание местоположения границ охраняемого ландшафта  
«Стариковское болото»

Реестровый (учетный) номер:		81:05-6.167	
Система координат: МСК 59			
Сведения о характерных точках границ:			
Обозначение характерных точек	Координаты		Метод определения координат и средняя Квадратическая погрешность положения характерной точки (Mt), м
	X	Y	
1.1.1	627320.09	2171565.81	Геодезический
1.1.2	627172.42	2171908.36	Геодезический
1.1.3	626973.78	2171966.03	Геодезический
1.1.4	626788.54	2172214.05	Геодезический
1.1.5	625675.07	2173006.49	Геодезический
1.1.6	626423.17	2175322.05	Геодезический
1.1.7	626207.11	2175261.06	Геодезический
1.1.8	625634.65	2176393.14	Геодезический
1.1.9	625682.22	2177265.65	Геодезический
1.1.10	624919.91	2177620.56	Геодезический
1.1.11	624894.33	2178878.62	Геодезический
1.1.12	624615.81	2178982.13	Геодезический
1.1.13	624552.96	2178509.24	Геодезический
1.1.14	624103.37	2178115.54	Геодезический
1.1.15	623867.2	2178064.18	Геодезический
1.1.16	623804.78	2177835.75	Геодезический
1.1.17	624172.63	2177148.52	Геодезический
1.1.18	624525.94	2177056.48	Геодезический
1.1.19	624583.56	2176109.16	Геодезический
1.1.20	624243.64	2175761.7	Геодезический
1.1.21	624304.87	2175194.83	Геодезический
1.1.22	623685.53	2174990.02	Геодезический

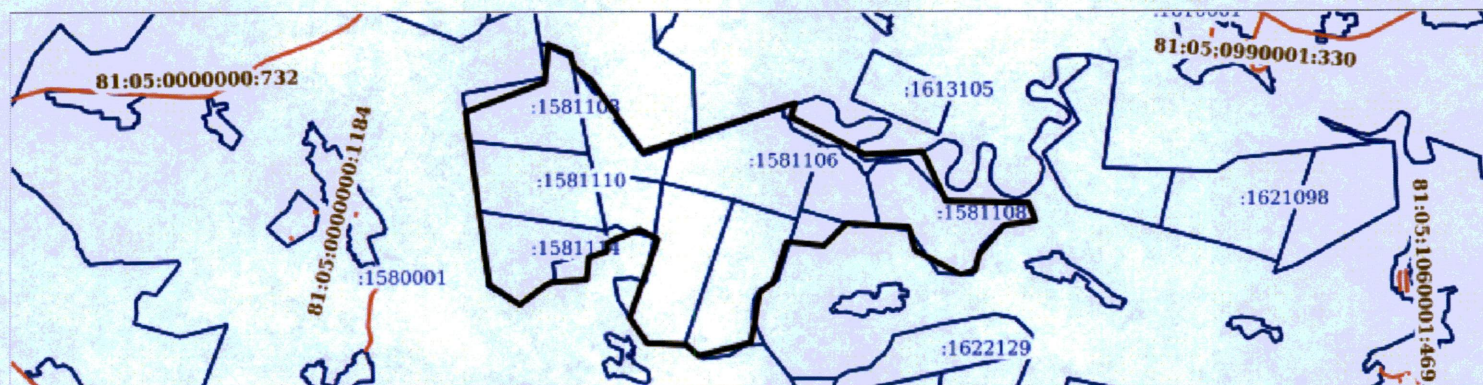
1.1.23	623536.52	2174777.12	Геодезический
1.1.24	622767.23	2174648.11	Геодезический
1.1.25	622565.45	2173858.22	Геодезический
1.1.26	622734.88	2173663.89	Геодезический
1.1.27	622759.05	2173071.31	Геодезический
1.1.28	623147.61	2172805.73	Геодезический
1.1.29	624344.54	2173237.34	Геодезический
1.1.30	624490.96	2172956.22	Геодезический
1.1.31	624337.17	2172567.31	Геодезический
1.1.32	624283.52	2172462.97	Геодезический
1.1.33	624162.43	2172465.47	Геодезический
1.1.34	624066.83	2172184.4	Геодезический
1.1.35	623726.66	2172147.86	Геодезический
1.1.36	623690.69	2171608.55	Геодезический
1.1.37	623628.65	2171501.05	Геодезический
1.1.38	623352.07	2171132.2	Геодезический
1.1.39	623655.77	2170661.61	Геодезический
1.1.40	626291.15	2170292.06	Геодезический
1.1.41	626745.95	2171517.05	Геодезический
1.1.42	627320.09	2171565.81	Геодезический



Приложение 14  
к изменениям, которые вносятся  
в приказ Министерства природных  
ресурсов, лесного хозяйства и экологии  
Пермского края от 30 января 2017 г.  
№ СЭД-30-01-02-121 «Об утверждении  
положений об особо охраняемых  
природных территориях регионального  
значения Юсьвинского муниципального  
округа Пермского края»

Приложение 3  
к Положению об охраняемом  
ландшафте «Стариковское болото»

План (чертеж, схема) границ зоны с особыми условиями использования  
территорий



Масштаб: 1:80000»



Приложение 15  
к изменениям, которые вносятся  
в приказ Министерства природных  
ресурсов, лесного хозяйства и экологии  
Пермского края от 30 января 2017 г.  
№ СЭД-30-01-02-121 «Об утверждении  
положений об особо охраняемых  
природных территориях регионального  
значения Юсьвинского муниципального  
округа Пермского края»

Приложение 2  
к Положению о ландшафтном памятнике  
природы «Усть-Пожвинский лес»

Графическое описание местоположения границ ландшафтного памятника  
природы «Усть-Пожвинский лес»

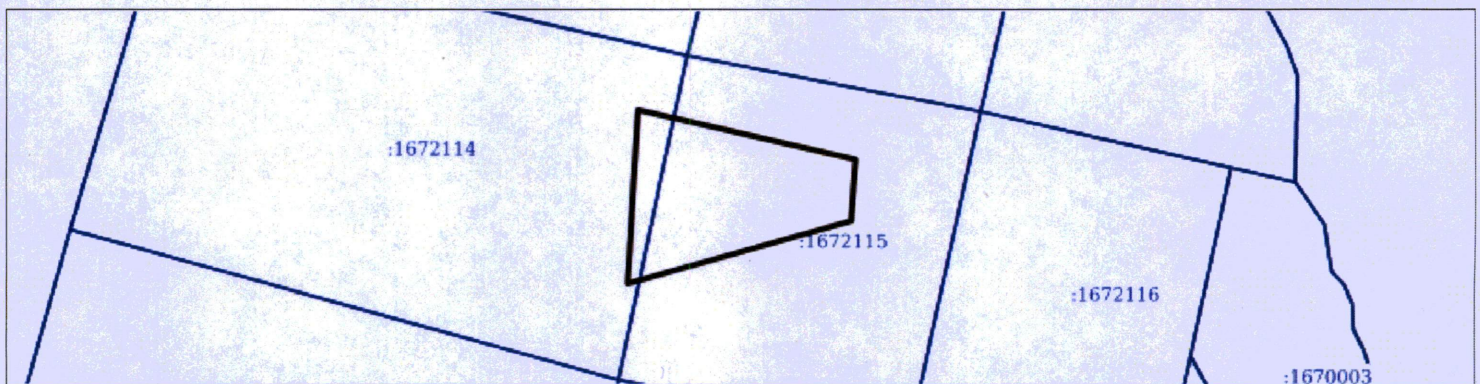
Реестровый (учетный) номер:		81:05-6.270	
Система координат: МСК 59			
Сведения о характерных точках границ:			
Обозначение характерных точек	Координаты		Метод определения координат и средняя Квадратическая погрешность положения характерной точки (Mt), м
	X	Y	
1.1.1	628561.63	2227375.53	Геодезический
1.1.2	628373.04	2228210.53	Геодезический
1.1.3	628137.58	2228194.39	Геодезический
1.1.4	627895.91	2227336.44	Геодезический
1.1.5	628561.63	2227375.53	Геодезический



Приложение 16  
к изменениям, которые вносятся  
в приказ Министерства природных  
ресурсов, лесного хозяйства и экологии  
Пермского края от 30 января 2017 г.  
№ СЭД-30-01-02-121 «Об утверждении  
положений об особо охраняемых  
природных территориях регионального  
значения Юсьвинского муниципального  
округа Пермского края»

Приложение 3  
к Положению о ландшафтном памятнике  
природы «Усть-Пожвинский лес»

План (чертеж, схема) границ зоны с особыми условиями использования  
территорий



Масштаб: 1:20000»