



ГОСУДАРСТВЕННАЯ ИНСПЕКЦИЯ ПО ОХРАНЕ ОБЪЕКТОВ
КУЛЬТУРНОГО НАСЛЕДИЯ ПЕРМСКОГО КРАЯ

П Р И К А З

03.09.2018

№ СЭД-55-01-05-455


Г Об установлении границ территории, предмета охраны и режима использования территории объекта археологического наследия – ансамбля «Пянтег I, ист. часть села и могильник» Г

В соответствии со статьями 5.1, 9.1, 33 Федерального закона от 25 июня 2002 г. № 73-ФЗ «Об объектах культурного наследия (памятниках истории и культуры) народов Российской Федерации», приказом Министерства культуры Российской Федерации от 4 июня 2015 г. № 1745 «Об утверждении требований к составлению проектов границ территорий объектов культурного наследия», Положением о Государственной инспекции по охране объектов культурного наследия Пермского края, утвержденным постановлением Правительства Пермского края от 19 апреля 2017 г. № 260-п

ПРИКАЗЫВАЮ:

1. Установить границы территории объекта археологического наследия – ансамбля «Пянтег I, ист. часть села и могильник», расположенного по адресу: Пермский край, Чердынский муниципальный район, с. Пянтег, центр. часть (Пермский край, Чердынский муниципальный район, с. Пянтег, центральная прибрежная часть, левый берег р. Камы) (далее – объект археологического наследия), утвердив их согласно приложениям 1, 2 к настоящему приказу.
2. Установить режим использования территории объекта археологического наследия бессрочно согласно приложению 3 к настоящему приказу.
3. Установить предмет охраны объекта археологического наследия согласно приложению 4 к настоящему приказу.
4. Настоящий приказ вступает в силу через 10 дней после дня его официального опубликования.

И.о. начальника


А.С. Жуковский

СЭД-55-01-05-455

03.09.2018

Приложение 1
к приказу Государственной
инспекции по охране объектов
культурного наследия
Пермского края
от 03.09.2018
№ СЭД-55-01-05-455

ОПИСАНИЕ ГРАНИЦ

территории объекта археологического наследия –
ансамбля «Пянтег I, ист. часть села и могильник»

Объект археологического наследия – ансамбль «Пянтег I, ист. часть села и могильник» (далее – объект археологического наследия) расположен по адресу: Пермский край, Чердынский муниципальный район, с. Пянтег, центр. часть (Пермский край, Чердынский муниципальный район, с. Пянтег, центральная прибрежная часть, левый берег р. Камы).

Точка 1 границы территории объекта археологического наследия имеет общегеографические координаты $60^{\circ}09'19,17''$ с.ш. $56^{\circ}14'52,33''$ в.д.

Граница территории объекта археологического наследия проходит: от точки 1 на северо-восток 93,23 м до точки 2; от точки 2 на юго-восток 109,05 м до точки 3; от точки 3 на юго-восток 74,78 м до точки 4; от точки 4 на юго-восток 109,34 м до точки 5; от точки 5 на северо-восток 49,81 м до точки 6; от точки 6 на юго-восток 209,01 м до точки 7; от точки 7 на юго-запад 110,02 м до точки 8; от точки 8 на северо-запад 513,82 м до точки 1. Кадастровые кварталы 59:39:1530001; 59:39:1700101; 59:39:0940001.

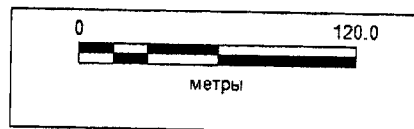
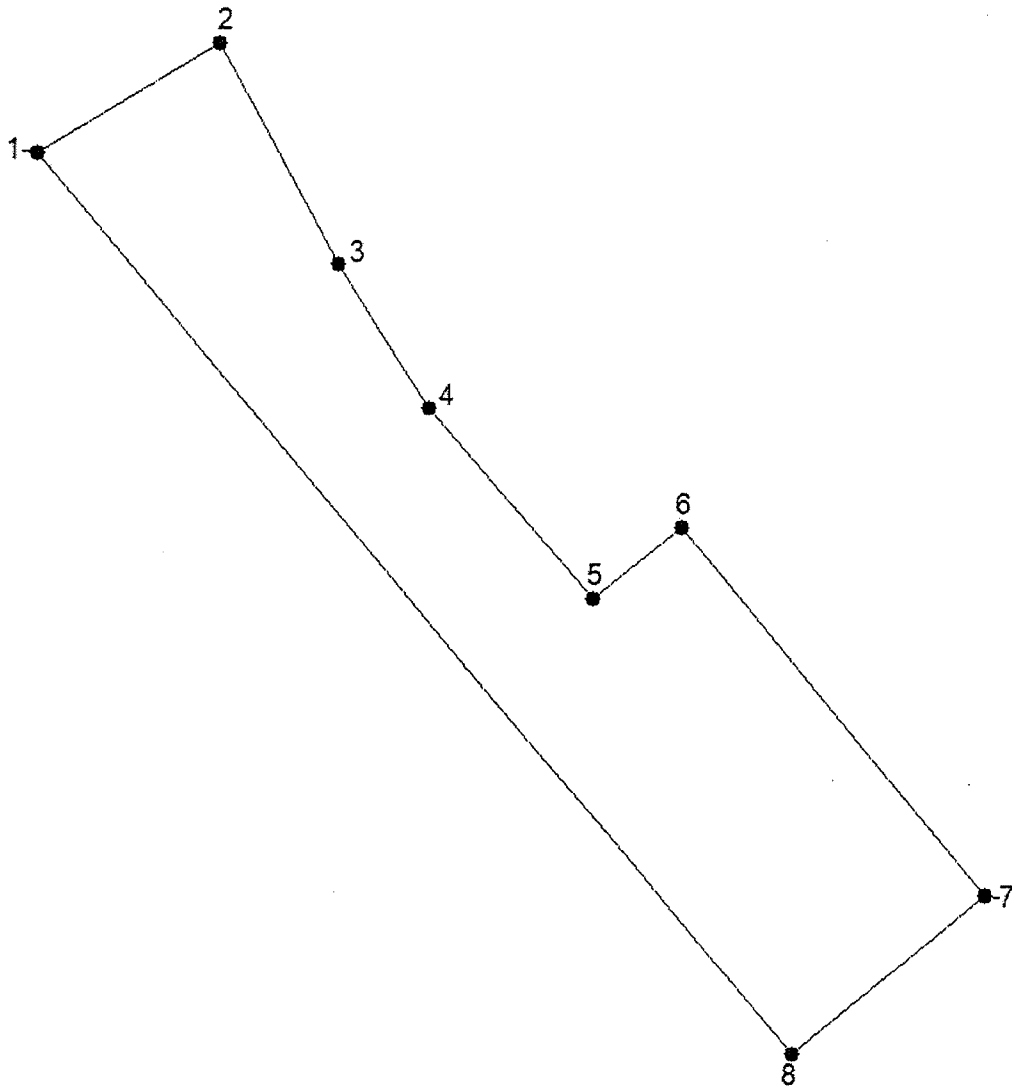
Координаты характерных точек
границы территории объекта археологического наследия

Наименование характерных точек границы	Координаты характерных точек границы (МСК 59)	
	X	Y
1	756742.22	2233313.24
2	756791.38	2233392.46
3	756695.98	2233445.27
4	756633.40	2233486.23
5	756550.77	2233557.83
6	756582.48	2233596.24
7	756423.10	2233731.45
8	756351.99	2233647.50
1	756742.22	2233313.24

Приложение 2
к приказу Государственной
инспекции по охране объектов
культурного наследия Пермского
края
от 03.09.2018
№ СЭД-55-01-05-455

СХЕМА ГРАНИЦ

территории объекта археологического наследия –
ансамбля «Пянтег I, ист. часть села и могильник»



Приложение 3
к приказу Государственной
инспекции по охране объектов
культурного наследия Пермского
края
от 03.09.2018
№ СЭД-55-01-05-455

РЕЖИМ ИСПОЛЬЗОВАНИЯ

территории объекта археологического наследия –
ансамбля «Пянтег I, ист. часть села и могильник»

На территории объекта археологического наследия – ансамбля «Пянтег I, ист. часть села и могильник» (далее – ансамбль) разрешается:

проведение работ по изучению ансамбля, включая работы, имеющие целью поиск и изъятие археологических предметов, на основании разрешения (открытого листа), выданного федеральным органом охраны объектов культурного наследия;

проведение работ по сохранению ансамбля на основании согласованных с уполномоченным органом в области сохранения, использования, популяризации и охраны объектов культурного наследия обязательных разделов об обеспечении сохранности ансамбля в проектах проведения земляных, строительных, мелиоративных, хозяйственных работ, работ по использованию лесов и иных работ в границах территории ансамбля, или проектов обеспечения сохранности ансамбля либо планов проведения спасательных археологических полевых работ;

проведение земляных, строительных, мелиоративных, хозяйственных работ, работ по использованию лесов и иных работ при условии обеспечения сохранности ансамбля;

хозяйственная деятельность, не противоречащая требованиям обеспечения сохранности ансамбля и позволяющая обеспечить функционирование ансамбля в современных условиях;

проведение мероприятий по музеефикации ансамбля;

организация обеспечения в соответствии с действующим законодательством свободного доступа граждан к ансамблю;

установка мемориальных и информационных знаков.

Приложение 4
к приказу Государственной
инспекции по охране объектов
культурного наследия Пермского
края
от 03.09.2018
№ СЭД-55-01-05-455

ПРЕДМЕТ ОХРАНЫ

объекта археологического наследия –
ансамбля «Пянтег I, ист. часть села и могильник»

Предметом охраны объекта археологического наследия – ансамбля «Пянтег I, ист. часть села и могильник» являются:

расположенные под дерновым слоем супесчаные и суглинистые пласты грунтов различных оттенков с углистыми, зольными и иными включениями, образовавшиеся в процессе деятельности человека более чем сто лет назад и содержащие в себе археологические предметы;

полностью или частично скрытые в земле остатки и фрагменты хозяйственных, производственных, ритуальных и тому подобное сооружений, созданных человеком более чем сто лет назад (очаги, погребения, жилища, зольники, ямы и тому подобное);

полностью или частично скрытые в земле, а также находящиеся на поверхности земли целые либо фрагментированные археологические предметы, созданные человеком более чем сто лет назад, изготовленные из глины, камня, стекла, кости, металлов и из иных материалов: украшения, предметы быта, вооружения, орудия и отходы производств, предметы религиозных культов, а также остеологический материал.